

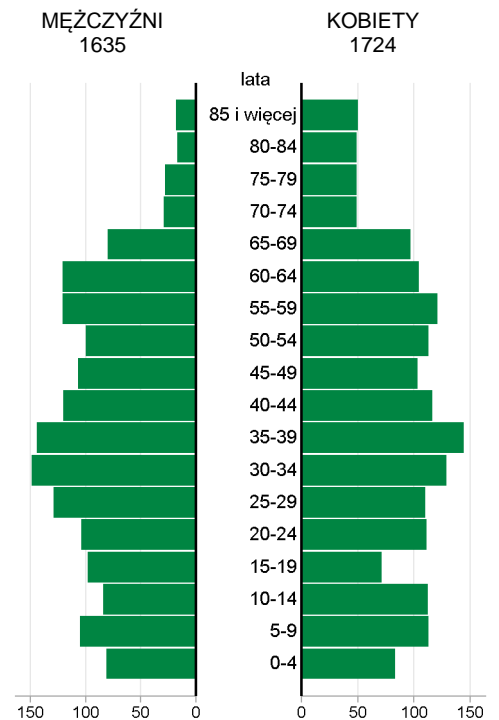
GMINA WIEJSKA LIPINKI ŁUŻYCKIE POWIAT ŻARSKI

2017	Liczba	miejsowości	12
		sołectw	10
	Powierzchnia w km ²		89

Wybrane dane statystyczne	2015	2016	2017	Powiat 2017
Ludność	3307	3321	3359	97487
Ludność na 1 km ²	37	37	38	70
Kobiety na 100 mężczyzn	105	106	105	106
Ludność w wieku nieprodukcyjnym na 100 osób w wieku produkcyjnym	55,4	58,0	58,7	60,5
Dochody ogółem budżetu gminy na 1 mieszkańca w zł	3378	3816	4336	4219
Wydatki ogółem budżetu gminy na 1 mieszkańca w zł	3150	3781	4113	4209
Turystyczne obiekty noclegowe ^a	-	-	-	13
Mieszkania oddane do użytkowania na 10 tys. ludności	15	9	9	15
Pracujący ^b na 1000 ludności	82	74	91	215
Udział bezrobotnych zarejestrowanych w liczbie ludności w wieku produkcyjnym (w %)	4,3	3,9	2,9	3,5
Ludność - w % ogółu ludności - korzystająca z instalacji:				
wodociągowej	90,5	90,6	90,8	93,3
kanalizacyjnej	3,5	3,6	3,5	58,2
gazowej	-	-	-	51,8
Podmioty gospodarki narodowej w rejestrze REGON na 10 tys. ludności w wieku produkcyjnym	1071	1094	1153	1568

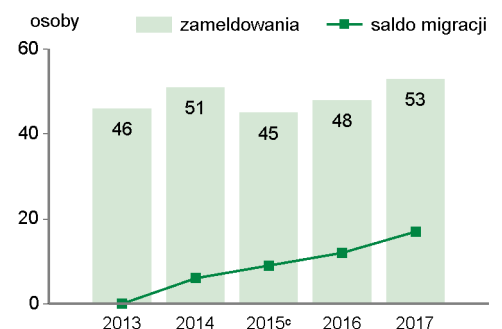
LUDNOŚĆ

Ludność według płci i wieku w 2017 r.



Wybrane dane demograficzne w 2017 r.	Powiat	Gmina	Powiat=100
Ludność	97487	3359	3,4
w tym kobiety	50155	1724	3,4
Urodzenia żywe	976	39	4,0
Zgony	1014	33	3,3
Przyrost naturalny	-38	6	x
Saldo migracji ogółem	-295	17	x
Ludność w wieku:			
przedprodukcyjnym	17202	673	3,9
produkcyjnym	60745	2116	3,5
poprodukcyjnym	19540	570	2,9

Migracje ludności na pobyt stały



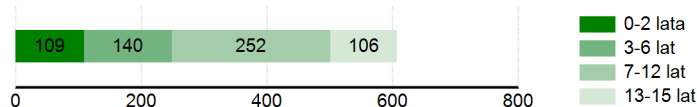
^a Dane dotyczą obiektów posiadających 10 i więcej miejsc noclegowych. ^b Bez podmiotów gospodarczych o liczbie pracujących do 9 osób oraz gospodarstw indywidualnych w rolnictwie. ^c W przypadku migracji zagranicznych dane dotyczą 2014 r.

WYCHOWANIE I EDUKACJA

Żłobki	2015	2016	2017
Żłobki i kluby dziecięce	-	-	-
Dzieci przebywające w żłobkach i klubach dziecięcych (w ciągu roku)	-	-	-

Edukacja	2015/16	2016/17	2017/18
Placówki wychowania przedszkolnego	1	1	1
w tym przedszkola	1	1	1
Miejsca w przedszkolach	100	100	100
Dzieci w placówkach wychowania przedszkolnego	95	100	100
w tym w przedszkolach	95	100	100
Szkoły podstawowe	1	1	1
Uczniowie szkół podstawowych	228	215	250
Gimnazja	1	1	-
Uczniowie szkół gimnazjalnych	80	85	53
Liczba uczniów przypadająca na 1 oddział w szkołach: podstawowych	19	18	18
gimnazjalnych	20	21	18

Ludność według grup wieku w 2017 r.

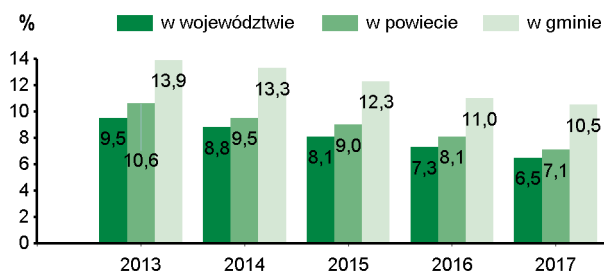


ZDROWIE, POMOC SPOŁECZNA

2017	Powiat	Gmina
Liczba osób przypadających na 1 przychodnię	1875	3359
Przychodnie	52	1
Porady podstawowej opieki zdrowotnej udzielone na 1 mieszkańca	4,4	3,0

W 2017 r. wydatki na pomoc społeczną i pozostałe zadania w zakresie polityki społecznej wyniosły **902,9** tys. zł.

Udział osób korzystających ze środowiskowej pomocy społecznej w ludności ogółem



Świadczenie wychowawcze RODZINA 500+ w 2017 r.	Powiat	Gmina
Przeciętna miesięczna: liczba rodzin pobierających świadczenie	5607	216
liczba dzieci, na które rodziny otrzymują świadczenie	8532	326
Wyплаты świadczeń w tys. zł	52149,5	1968,2

W 2017 r. wydatki na przeciwdziałanie alkoholizmowi wyniosły **24** tys. zł.

KULTURA, SPORT

Biblioteki w 2017 r.	Powiat	Gmina
Biblioteki i filie	29	1
Czytelnie w bibliotekach publicznych	15051	514
Wypożyczenia księgozbioru na 1 czytelnika w wol.	15	13

Instytucje kultury ^a w 2017 r.	Powiat	Gmina
O G Ó Ł E M	5	-
Imprezy	921	-
uczestnicy imprez	192434	-
Grupy artystyczne	59	-
członkowie	687	-
Koła/kluby/sekcje	67	-
członkowie	1463	-

^a Centra, domy i ośrodki kultury, kluby i świetlice.

Kluby sportowe w 2016 r.	Powiat	Gmina
O G Ó Ł E M	48	1
Członkowie	2003	40
Ćwiczący	2363	30
Trenerzy	78	-
Instruktorzy sportowi	48	2

RYNEK PRACY^a

2017	Powiat	Gmina
Pracujący ^b	20956	307
Bezrobotni zarejestrowani	2121	61
w tym kobiety w %	57,3	67,2
Udział bezrobotnych zarejestrowanych w liczbie ludności w wieku produkcyjnym w %	3,5	2,9
Udział zarejestrowanych bezrobotnych kobiet w liczbie kobiet w wieku produkcyjnym w %	4,3	4,2

^a Stan w dniu 31 XII. ^b Bez podmiotów gospodarczych o liczbie pracujących do 9 osób oraz gospodarstw indywidualnych w rolnictwie.

ŚRODOWISKO

Leśnictwo w 2017 r.	
Powierzchnia lasów ogółem w ha	4320
w tym lasy publiczne	4228
w tym własność gminy	4
Lesistość w %	48,7

Gospodarka ściekowa i odpady w 2017 r.	
Oczyszczalnie ścieków	2
Ludność korzystająca z oczyszczalni ścieków	744
Gromadzenie i wywóz nieczystości ciekłych:	
zbiorniki bezodpływowe	606
oczyszczalnie przydomowe	60
Odpady komunalne zebrane w t (w ciągu roku)	739
w tym z gospodarstw domowych	667

GMINA WIEJSKA LIPINKI ŁUŻYCKIE NA TLE GMIN POWIATU I WOJEWÓDZTWA W 2017 R.

Lokata gminy w powiecie

1

10

Lokata gminy w województwie

WYSZCZEGÓLNIENIE	Ludność na 1 km ²		Kobiety na 100 mężczyzn ^a		Saldo migracji na 1000 ludności		Dochody własne budżetu gminy ^b				Wydatki budżetu gminy ^b				Dzieci w przedszkolach na 100 miejsc ^a		Przeciętna powierzchnia użytkowa 1 mieszkania w zasobach mieszkaniowych		Odsetek ludności korzystającej z instalacji				Podmioty gospodarki narodowej w rejestrze REGON na 10 tys. ludności	
							na 1 mieszkańca				na 1 mieszkańca								wodociągowej	kanalizacyjnej	gazowej			
LIPINKI ŁUŻYCKIE (GM.WIEJSKA)	7	50	9	71	1	6	10	75	2	11	6	57	8	61	2	30	8	57	9	80	-	-	9	62
BRODY (GM.WIEJSKA)	10	80	2	29	10	82	5	48	-	-	2	6	10	76	4	43	7	53	5	63	4	65	10	74
JASIEŃ (GM.MIEJSKO-WIEJSKA)	4	27	1	24	5	46	7	59	8	62	9	75	6	41	7	67	6	47	4	58	3	16	4	36
LUBSKO (GM.MIEJSKO-WIEJSKA)	3	15	7	58	7	48	4	47	4	29	5	55	3	23	8	71	3	20	3	30	2	13	3	34
ŁĘKNICA (GM.MIEJSKA)	2	8	6	52	9	77	1	3	9	71	1	2	7	49	9	77	4	25	1	4	7	69	1	1
PRZEWÓZ (GM.WIEJSKA)	9	76	3	30	8	61	6	55	6	51	7	72	1	2	5	44	1	1	7	74	-	-	5	49
TRZEBIEL (GM.WIEJSKA)	8	55	4	35	2	16	9	71	3	25	10	80	2	20	3	38	10	79	10	81	7	69	8	61
TUPLICE (GM.WIEJSKA)	5	35	8	70	4	42	8	65	1	3	3	29	5	37	6	60	1	1	6	68	6	68	6	52
ŻARY (GM.MIEJSKA)	1	3	10	82	5	46	2	12	5	47	4	33	9	74	10	78	5	38	2	12	1	6	2	12
ŻARY (GM.WIEJSKA)	6	44	5	48	3	29	3	21	7	57	8	73	4	34	1	10	9	78	8	75	4	65	7	55



WIĘCEJ DANYCH: Bank Danych Lokalnych
bdl.stat.gov.pl

^a Najmniejsza wartość została oznaczona jako lokata 1, natomiast największa – jako ostatnia lokata spośród zestawionych jednostek.
^b Bez gmin mających również status miasta na prawach powiatu.