

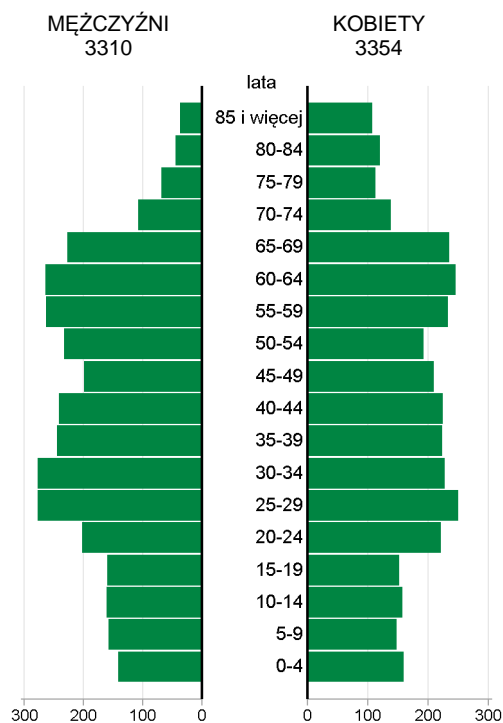
GMINA MIEJSKO-WIEJSKA DOBIEGNIEW POWIAT STRZELECKO-DREZDENECKI

2017	Liczba	miejsowości	53
		sołectw	13
	Powierzchnia w km ²		351

Wybrane dane statystyczne	2015	2016	2017	Powiat 2017
Ludność	6688	6673	6664	49701
Ludność na 1 km ²	19	19	19	40
Kobiety na 100 mężczyzn	102	102	101	103
Ludność w wieku nieprodukcyjnym na 100 osób w wieku produkcyjnym	58,9	60,2	62,0	62,5
Dochody ogółem budżetu gminy na 1 mieszkańca w zł	3601	4274	4868	4488
Wydatki ogółem budżetu gminy na 1 mieszkańca w zł	3379	3895	4456	4454
Turystyczne obiekty noclegowe ^a	3	3	2	20
Mieszkania oddane do użytkowania na 10 tys. ludności	15	16	22	32
Pracujący ^b na 1000 ludności	144	152	151	174
Udział bezrobotnych zarejestrowanych w liczbie ludności w wieku produkcyjnym (w %)	14,7	12,6	11,6	6,5
Ludność - w % ogółu ludności - korzystająca z instalacji:				
wodociągowej	90,8	90,8	91,2	92,9
kanalizacyjnej	73,5	73,7	73,7	55,4
gazowej	-	0,0	-	25,5
Podmioty gospodarki narodowej w rejestrze REGON na 10 tys. ludności w wieku produkcyjnym	1601	1620	1667	1533

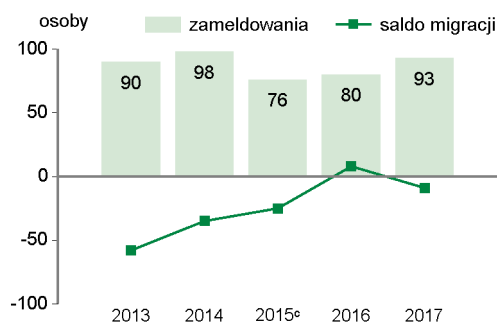
LUDNOŚĆ

Ludność według płci i wieku w 2017 r.



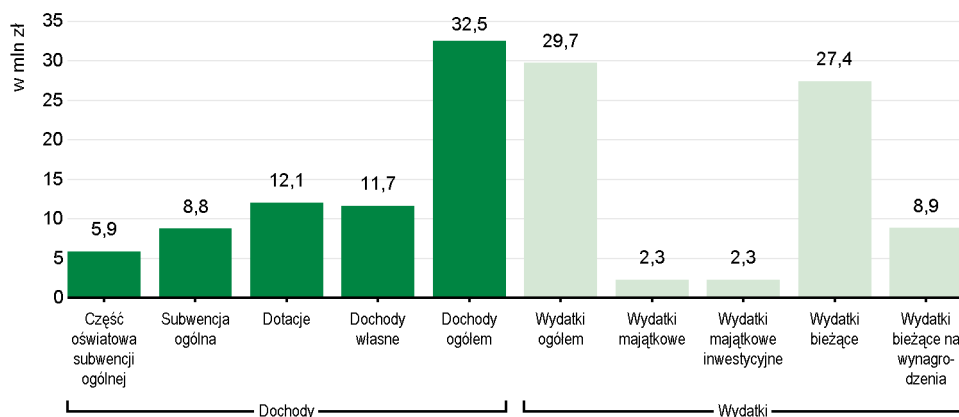
Wybrane dane demograficzne w 2017 r.	Powiat	Gmina	Powiat=100
Ludność	49701	6664	13,4
w tym kobiety	25159	3354	13,3
Urodzenia żywe	485	67	13,8
Zgony	550	89	16,2
Przyrost naturalny	-65	-22	x
Saldo migracji ogółem	-148	-9	x
Ludność w wieku:			
przedprodukcyjnym	9265	1106	11,9
produkcyjnym	30578	4114	13,5
poprodukcyjnym	9858	1444	14,6

Migracje ludności na pobyt stały



^a Dane dotyczą obiektów posiadających 10 i więcej miejsc noclegowych. ^b Bez podmiotów gospodarczych o liczbie pracujących do 9 osób oraz gospodarstw indywidualnych w rolnictwie. ^c W przypadku migracji zagranicznych dane dotyczą 2014 r.

Dochody i wydatki budżetu gminy według rodzajów w 2017 r.



Środki w dochodach budżetu gminy na finansowanie i współfinansowanie programów i projektów unijnych w 2017 r.

1,5
mln zł

W 2017 r. wydatki na oświatę i wychowanie wyniosły **7439** tys. zł.

Struktura dochodów budżetu gminy według działów	2015	2016	2017
O G Ó Ł E M	100,0	100,0	100,0
Rolnictwo i łowiectwo	1,7	1,5	1,4
Transport i łączność	1,6	-	3,2
Gospodarka mieszkaniowa	2,1	4,1	2,2
Administracja publiczna	1,5	1,8	1,2
Bezpieczeństwo publiczne i ochrona przeciwpożarowa	-	0,0	-
Różne rozliczenia	30,6	27,5	27,1
Oświata i wychowanie	2,6	2,1	2,6
Pomoc społeczna	21,4	29,7	5,9
Pozostałe zadania w zakresie polityki społecznej	-	-	-
Edukacyjna opieka wychowawcza	0,6	0,4	0,3
Rodzina	x	x	24,0
Gospodarka komunalna i ochrona środowiska	1,9	0,2	0,2
Kultura i ochrona dziedzictwa narodowego	0,1	0,0	0,1
Kultura fizyczna	0,4	0,0	0,0
Dochody od osób prawnych, od osób fizycznych i od innych jednostek nieposiadających osobowości prawnej	33,3	31,0	31,0
Pozostałe	2,2	1,7	0,8

Struktura wydatków budżetu gminy według działów	2015	2016	2017
O G Ó Ł E M	100,0	100,0	100,0
Rolnictwo i łowiectwo	2,1	1,7	1,5
Transport i łączność	4,4	3,2	7,2
Gospodarka mieszkaniowa	1,1	0,5	0,9
Administracja publiczna	17,6	16,2	17,7
Bezpieczeństwo publiczne i ochrona przeciwpożarowa	1,2	0,9	0,7
Różne rozliczenia	-	-	0,1
Oświata i wychowanie	32,6	29,1	25,0
Pomoc społeczna	28,2	37,5	10,6
Pozostałe zadania w zakresie polityki społecznej	-	-	-
Edukacyjna opieka wychowawcza	2,0	1,4	0,9
Rodzina	x	x	26,5
Gospodarka komunalna i ochrona środowiska	4,1	4,8	3,4
Kultura i ochrona dziedzictwa narodowego	1,0	1,5	1,8
Kultura fizyczna	1,4	1,4	1,1
Działalność usługowa	0,4	0,2	0,2
Ochrona zdrowia	0,6	0,5	0,5
Pozostałe	3,3	1,1	1,9

REGON

Podmioty gospodarki narodowej w rejestrze REGON w 2017 r.	Powiat	Gmina
O G Ó Ł E M	4687	686
w tym w sektorze: rolniczym	286	59
przemysłowym	447	60
budowlanym	549	115
na 10 tys. ludności	943	1029
Osoby fizyczne prowadzące działalność gospodarczą na 10 tys. ludności	709	759

MIESZKANIA

Mieszkania oddane do użytkowania	2016	2017
O G Ó Ł E M	11	15
w tym:		
indywidualne	9	15
przeznaczone na sprzedaż lub wynajem	-	-

Zasoby mieszkaniowe	2016	2017
Mieszkania ^a	2379	2376
Przeciętna powierzchnia użytkowa ^a 1 mieszkania w m ²	71,8	72,3
Liczba wypłaconych dodatków mieszkaniowych	955	1166
Zaległości w opłatach za mieszkanie w zasobach gminnych w tys. zł	243,4 ^b	.
Liczba lokali socjalnych	18	17

^a Na podstawie bilansów zasobów mieszkaniowych. ^b Dane za okres od początku powstania zaległości do końca okresu sprawozdawczego.

Długość ścieżek rowerowych w 2017 r.

2,9 km




WYCHOWANIE I EDUKACJA

Żłobki	2015	2016	2017
Żłobki i kluby dziecięce	-	-	-
Dzieci przebywające w żłobkach i klubach dziecięcych (w ciągu roku)	-	-	-

Edukacja	2015/16	2016/17	2017/18
Placówki wychowania przedszkolnego	1	2	2
w tym przedszkola	1	1	1
Miejsca w przedszkolach	150	150	150
Dzieci w placówkach wychowania przedszkolnego	146	182	174
w tym w przedszkolach	146	140	137
Szkoły podstawowe	1	1	1
Uczniowie szkół podstawowych	413	370	425
Gimnazja	1	1	-
Uczniowie szkół gimnazjalnych	183	181	118
Liczba uczniów przypadająca na 1 oddział w szkołach:			
podstawowych	22	22	21
gimnazjalnych	23	23	24

Ludność według grup wieku w 2017 r.

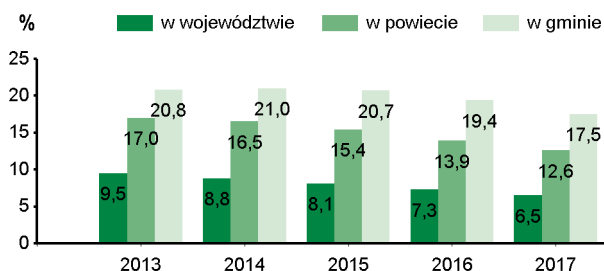


ZDROWIE, POMOC SPOŁECZNA

2017	Powiat	Gmina
Liczba osób przypadających na 1 przychodnię	1988	3332
Przychodnie	25	2
Porady podstawowej opieki zdrowotnej udzielone na 1 mieszkańca	4,4	4,7

W 2017 r. wydatki na pomoc społeczną i pozostałe zadania w zakresie polityki społecznej wyniosły **3147,8** tys. zł.

Udział osób korzystających ze środowiskowej pomocy społecznej w ludności ogółem



Świadczenie wychowawcze RODZINA 500+ w 2017 r.	Powiat	Gmina
Przeciętna miesięczna:		
liczba rodzin pobierających świadczenie	3458	447
liczba dzieci, na które rodziny otrzymują świadczenie	5557	730
Wpłaty świadczeń w tys. zł	33561,3	4327,8

W 2017 r. wydatki na przeciwdziałanie alkoholizmowi wyniosły **126** tys. zł.

KULTURA, SPORT

Biblioteki w 2017 r.	Powiat	Gmina
Biblioteki i filie	16	2
Czytelnie w bibliotekach publicznych	5465	1083
Wypożyczenia księgozbioru na 1 czytelnika w wol.	23	24

Instytucje kultury ^a w 2017 r.	Powiat	Gmina
O G Ó Ł E M	4	-
Imprezy	277	-
uczestnicy imprez	54127	-
Grupy artystyczne	42	-
członkowie	756	-
Koła/kluby/sekcje	34	-
członkowie	508	-

^a Centra, domy i ośrodki kultury, kluby i świetlice.

Kluby sportowe w 2016 r.	Powiat	Gmina
O G Ó Ł E M	38	5
Członkowie	1862	197
Ćwiczący	1902	244
Trenerzy	56	5
Instruktorzy sportowi	26	4

RYNEK PRACY^a

2017	Powiat	Gmina
Pracujący ^b	8646	1007
Bezrobotni zarejestrowani	1980	477
w tym kobiety w %	62,1	55,1
Udział bezrobotnych zarejestrowanych w liczbie ludności w wieku produkcyjnym w %	6,5	11,6
Udział zarejestrowanych bezrobotnych kobiet w liczbie kobiet w wieku produkcyjnym w %	8,8	14,3

^a Stan w dniu 31 XII. ^b Bez podmiotów gospodarczych o liczbie pracujących do 9 osób oraz gospodarstw indywidualnych w rolnictwie.

ŚRODOWISKO

Leśnictwo w 2017 r.	
Powierzchnia lasów ogółem w ha	21199
w tym lasy publiczne	20885
w tym własność gminy	6
Lesistość w %	60,3

Gospodarka ściekowa i odpady w 2017 r.	
Oczyszczalnie ścieków	1
Ludność korzystająca z oczyszczalni ścieków	4852
Gromadzenie i wywóz nieczystości ciekłych:	
zbiorniki bezodpływowe	170
oczyszczalnie przydomowe	55
Odpady komunalne zebrane w t (w ciągu roku)	2548
w tym z gospodarstw domowych	2219

GMINA MIEJSKO - WIEJSKA DOBIEGNIEW NA TLE GMIN POWIATU I WOJEWÓDZTWA W 2017 R.

Lokata gminy w powiecie

1

10

Lokata gminy w województwie

WYSZCZEGÓLNIENIE	Ludność na 1 km ²		Kobiety na 100 mężczyzn ^a		Saldo migracji na 1000 ludności		Dochody własne budżetu gminy ^b		Środki w dochodach budżetu gminy na finansowanie i współ-finansowanie programów i projektów unijnych ^b		Wydatki budżetu gminy ^b		Dzieci w przedszkolach na 100 miejsc ^a		Przeciętna powierzchnia użytkowa 1 mieszkania w zasobach mieszkaniowych		Odsetek ludności korzystającej z instalacji				Podmioty gospodarki narodowej w rejestrze REGON na 10 tys. ludności			
																	wodociągowej	kanalizacyjnej	gazowej					
na 1 mieszkańca																								
DOBIEGNIEW (GM.MIEJSKO-WIEJSKA)	5	74	2	34	1	32	2	44	1	16	2	31	1	27	4	62	4	55	1	25	-	-	1	21
DREZDENKO (GM.MIEJSKO-WIEJSKA)	4	41	4	41	2	36	1	10	4	56	1	9	4	61	3	56	5	68	3	47	1	19	3	26
STARE KUROWO (GM.WIEJSKA)	2	29	1	19	5	71	5	76	3	26	4	53	3	54	1	15	3	45	4	69	3	62	5	67
STRZELCE KRAJEŃSKIE (GM.MIEJSKO-WIEJSKA)	1	28	5	62	3	42	4	60	5	67	5	66	4	61	5	75	2	23	2	31	2	42	2	24
ZWIERZYN (GM.WIEJSKA)	3	40	3	37	4	56	3	54	2	18	3	32	2	44	2	29	1	19	-	-	4	64	4	63



WIĘCEJ DANYCH: [Bank Danych Lokalnych bdl.stat.gov.pl](http://BankDanychLokalnych.bdl.stat.gov.pl)

^a Najmniejsza wartość została oznaczona jako lokata 1, natomiast największa – jako ostatnia lokata spośród zestawionych jednostek.
^b Bez gmin mających również status miasta na prawach powiatu.