

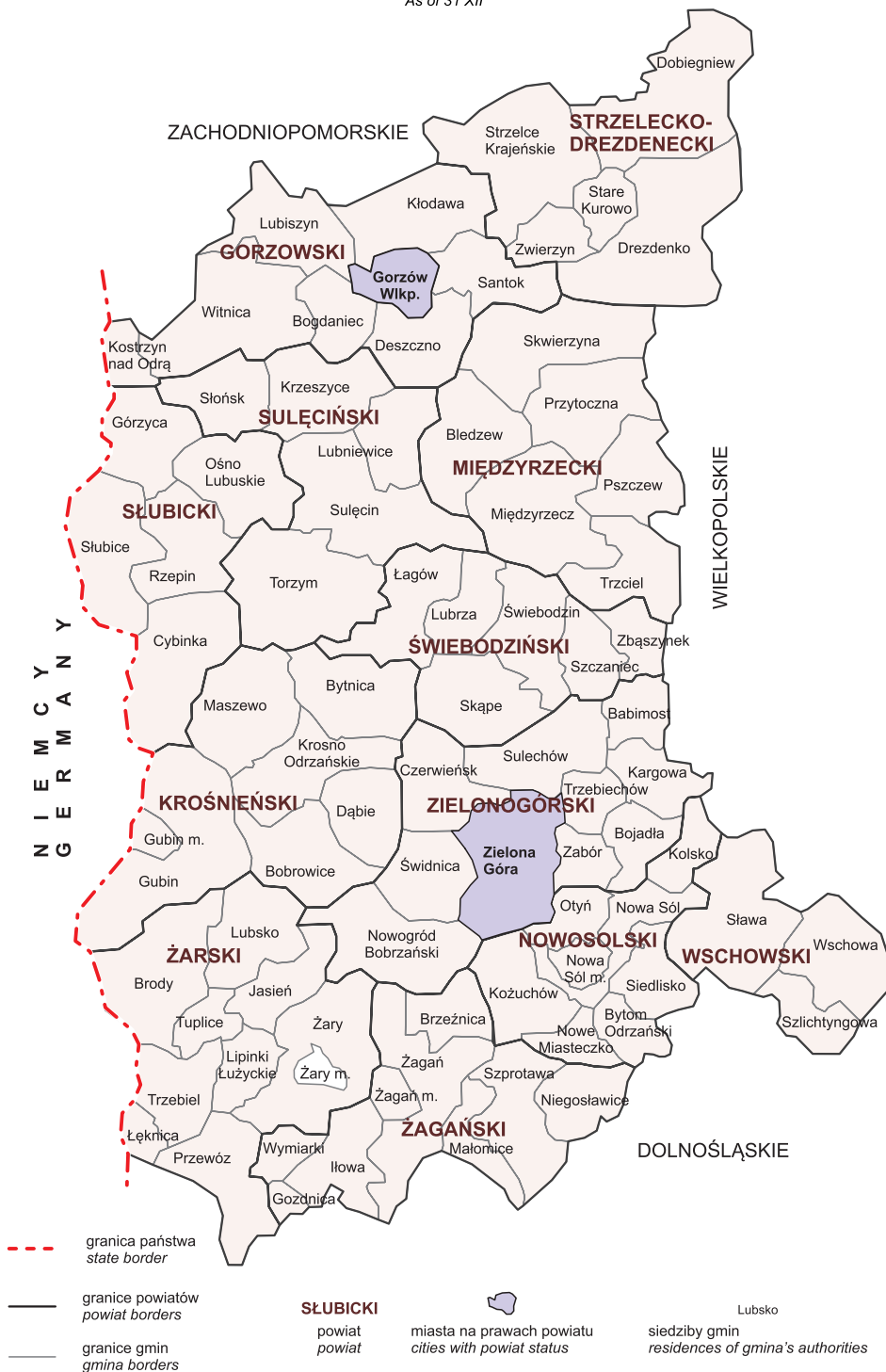
WOJEWÓDZTWO LUBUSKIE

PODZIAŁ ADMINISTRACYJNY WOJEWÓDZTWA LUBUSKIEGO W 2016 R.

Stan w dniu 31 XII

ADMINISTRATIVE DIVISION OF LUBUSKIE VOIVODSHIP IN 2016

As of 31 XII



PODZIAŁ WOJEWÓDZTWA LUBUSKIEGO WEDŁUG NOMENKLATURY JEDNOSTEK TERYTORIALNYCH DO CELÓW STATYSTYCZNYCH (NTS) W 2016 R.

Stan w dniu 31 XII

DIVISION OF THE LUBUSKIE VOIVODSHIP ACCORDING TO THE NOMENCLATURE OF TERRITORIAL UNITS FOR STATISTICAL PURPOSES (NTS) IN 2016

As of 31 XII

Liczba powiatów; liczba miast na prawach powiatu

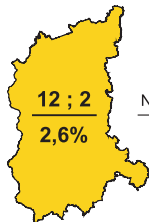
12 ; 2

Number of powiats; number of cities with powiat status

Udział w ogólnej liczbie ludności^a

2,6%

Share in total number of population^a



Podregiony (NTS 3):

Subregions (NTS 3):

13 gorzowski

Powiaty Powiats (NTS 4)

gorzowski	(7)
międzyrzecki	(6)
słubicki	(5)
strzelecko-drezdenecki	(5)
sulęciński	(5)

Miasto na prawach powiatu (NTS 4)

City with powiat status (NTS 4)

Gorzów Wielkopolski	(1)
---------------------	-----

14 zielonogórski

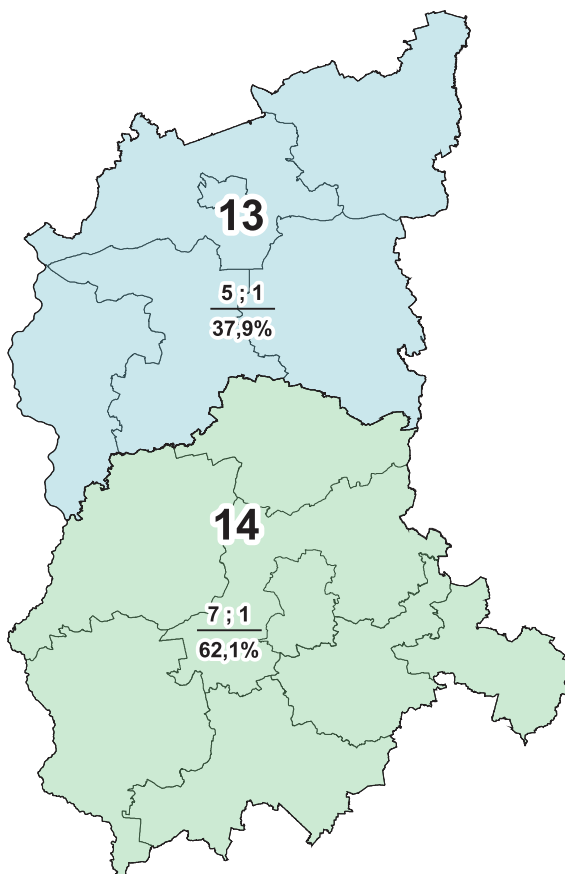
Powiaty Powiats (NTS 4)

krośnieński	(7)
nowosolski	(8)
świebodziński	(6)
wschowski	(3)
zielonogórski	(9)
żagański	(9)
żarski	(10)

Miasto na prawach powiatu (NTS 4)

City with powiat status (NTS 4)

Zielona Góra	(1)
--------------	-----



W nawiasach podano odpowiednio liczbę gmin (NTS 5).
Number of gminas (NTS 5) is given in brackets.

^a Odpowiednio: dla województwa - udział w kraju, dla podregionów - udział w województwie.
^a Respectively: for voivodship - share in country, for subregions - share in voivodship.