

Dział XV. Transport Chapter XV. Transport

TABL. 1 (117). **SIEĆ KOMUNIKACYJNA**
Stan w dniu 31 grudnia
TRANSPORT INFRASTRUCTURE
As of 31 December

WYSZCZEGÓLNIENIE	2015	2020	2022	2023	SPECIFICATION
	w km in km				
Linie kolejowe eksploatowane ^a	909	927	914	917	Railways lines operated ^a
w tym: zelektryfikowane	337	337	334	334	of which: electrified
jednotorowe	508	526	513	512	single track
dwu- i więcej torowe	401	401	401	405	double and more track
Na 100 km ² powierzchni ogólnej	6,5	6,6	6,5	6,6	Per 100 km ² of total area
Drogi publiczne o twardej nawierzchni	8608	9682	8976	9032	Hard surface public roads
miejskie	1810	1914	1958	1963	urban
zamiejskie	6798	7767	7018	7069	non-urban
w tym: ekspresowe	142	169	169	169	of which: expressways
autostrady	89	89	111	139	motorways
Na 100 km ² powierzchni ogólnej	61,5	69,2	64,2	64,6	Per 100 km ² of total area
Drogi dla rowerów	523,9	713,6	759,3	870,2	Bicycle roads
Na 100 km ² powierzchni ogólnej	3,8	5,1	5,4	6,2	Per 100 km ² of total area

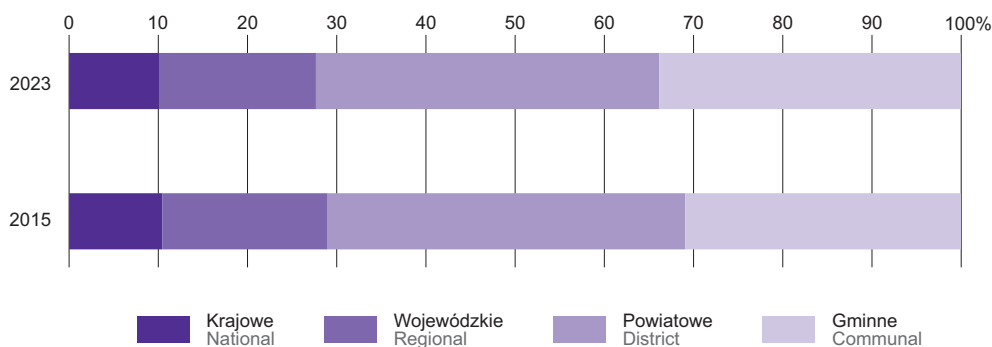
a Dane dotyczą sieci PKP oraz innych podmiotów, będących zarządcami infrastruktury kolejowej.

Źródło: w zakresie dróg publicznych – dane Generalnej Dyrekcji Dróg Krajowych i Autostrad.

a Data concern rail network of Polish State Railways (PKP) as well as other entities which are managers of railway infrastructure.

Source: in regard to public roads – data of the General Directorate for National Roads and Motorways.

WYKRES 1 (83). **DROGI PUBLICZNE O TWARDEJ NAWIERZCHNI**
CHART 1 (83). **HARD SURFACE PUBLIC ROADS**



TABL. 2 (118). **POJAZDY SAMOCHODOWE^a I CIĄGNIKI ZAREJESTROWANE**
Stan w dniu 31 grudnia
REGISTERED MOTOR VEHICLES^a AND TRACTORS
As of 31 December

WYSZCZEGÓLNIENIE	2015	2020	2022	2023	SPECIFICATION
OGÓŁEM	743717	910624	965035	995664	TOTAL
w tym:					of which:
Samochody osobowe	577711	709373	748739	771631	Passenger cars
Autobusy	2527	2963	3142	3264	Buses
Samochody ciężarowe ^b	86747	99334	105931	109060	Lorries ^b
Ciągniki samochodowe i rolnicze	37284	43645	46939	48820	Road and agricultural tractors
Motocykle	39282	49708	54022	56259	Motorcycles

a Od 2015 r. łącznie z pojazdami posiadającymi pozwolenia czasowe (na okres 30 dni) wydane w końcu danego roku. b Łącznie z samochodami ciężarowo-osobowymi.

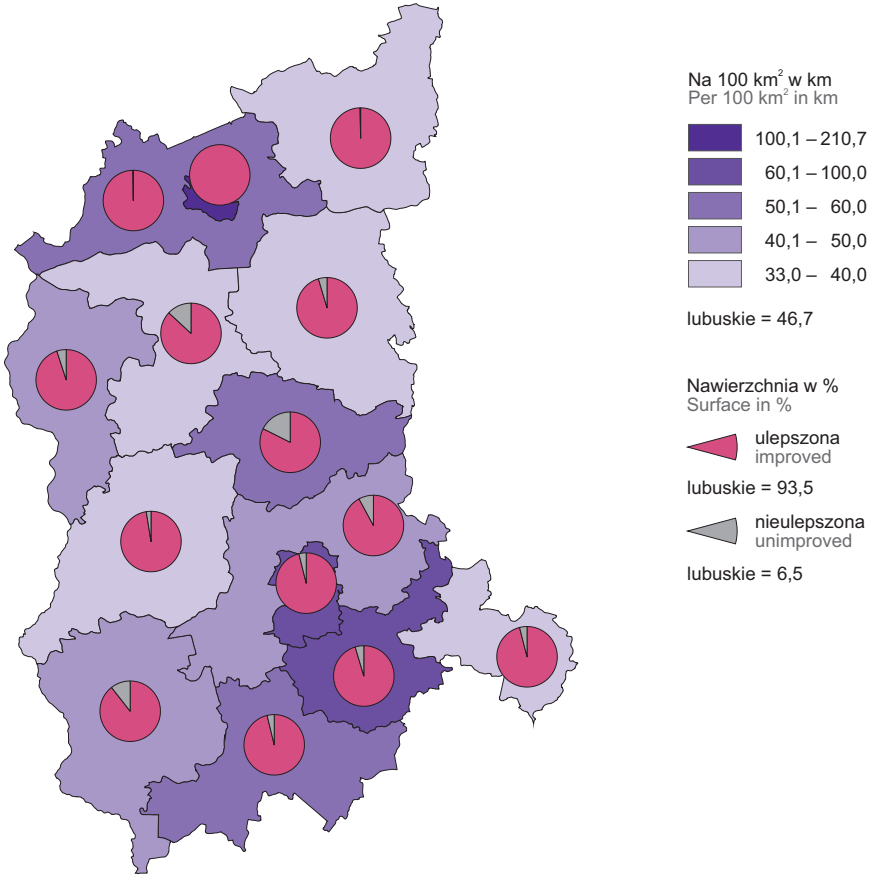
Źródło: dane Kancelarii Prezesa Rady Ministrów

a Since 2015, including vehicles with a temporary permission (for a period of 30 days) issued at the end of the given year. b Including vans.

Source: data of the Chancellery of the Prime Minister.

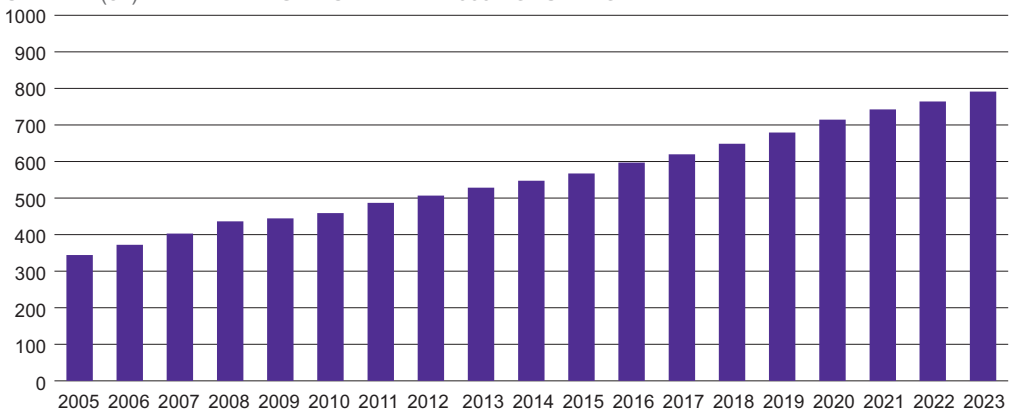
MAPA 1 (35).
MAP 1 (35).

DROGI GMINNE I POWIATOWE O TWARDEJ NAWIERZCHNI W 2023 R.
HARD SURFACE COMMUNAL AND DISTRICT ROADS IN 2023



WYKRES 2 (84).
CHART 2 (84).

SAMOCOHODY OSOBOWE NA 1000 LUDNOŚCI
PASSENGER CARS PER 1000 POPULATION



TABL. 3 (119). LINIE REGULARNEJ KOMUNIKACJI AUTOBUSOWEJ^a
Stan w dniu 31 grudnia
REGULAR BUS TRANSPORT LINES^a
As of 31 December

WYSZCZEGÓLNIENIE	2015	2020	2022	2023	SPECIFICATION
Krajowe: liczba	756	602	522	470	National: number
długość w km	26693	19747	16851	15290	length in km
regionalne: liczba	93	106	100	89	regional: number
długość w km	6238	4777	4195	3501	length in km
podmiejskie: liczba	644	489	422	381	suburban: number
długość w km	15883	13610	12656	11789	length in km
miejskie: liczba	5	3	-	-	urban: number
długość w km	62	30	-	-	length in km

a Przedsiębiorstwa o liczbie pracujących powyżej 9 osób prowadzące regularną komunikację w ruchu krajowym i międzynarodowym; bez przedsiębiorstw komunikacji miejskiej.
a Enterprises with more than 9 employed persons, providing regular national and international transport; excluding urban transport services.

TABL. 4 (120). TRANSPORT SAMOCHODOWY ZAROBKOWY^a
ROAD TRANSPORT FOR HIRE OR REWARD^a

WYSZCZEGÓLNIENIE	2015	2020	2022	2023	SPECIFICATION
Komunikacja krajowa					National transport
Przewozy pasażerów ^b w tys. osób	15961,4	8990,1	10003,7	10943,1	Transport of passengers ^b in thousands
Średnia odległość przewozu 1 pasażera w km	29,2	26,1	36,5	38,0	Average transport distance per passenger in km
Komunikacja międzynarodowa					International transport
Przewozy pasażerów ^b w tys. osób	20,0	2,6	6,1	13,5	Transport of passengers ^b in thousands
Średnia odległość przewozu 1 pasażera w km	741,3	684,0	705,6	831,3	Average transport distance per passenger in km

a Dane dotyczą przedsiębiorstw o liczbie pracujących powyżej 9 osób. b Bez przewozów taboru komunikacji miejskiej (w tym taksówkami).
a Data concern enterprises employing more than 9 persons. b Excluding transports by urban road transport fleet (also by taxis).

TABL. 5 (121). KOMUNIKACJA MIEJSKA^a
Stan w dniu 31 grudnia
URBAN TRANSPORT^a
As of 31 December

WYSZCZEGÓLNIENIE	2015	2020	2022	2023	SPECIFICATION
Sieć komunikacyjna – linie w km	1119	1822	1685	1788	Transport network – lines in km
autobusowe	1094	1813	1661	1762	bus
tramwajowe	25	9	23	25	tram
Tabor:					Fleet of:
autobusy: w sztukach	170	226	221	232	buses: in units
liczba miejsc w tys.	17,1	20,3	19,5	20,3	number of seats in thousands
tramwaje: w sztukach	35	22	22	22	trams: in units
liczba miejsc w tys.	5,0	3,6	3,6	3,7	number of seats in thousands
Przewozy pasażerów ^b (w ciągu roku) w mln	43,1	32,3	40,4	44,9	Transport of passengers ^b (during the year) in millions

a Dane dotyczą przedsiębiorstw i zakładów komunikacji miejskiej, w których liczba pracujących przekracza 9 osób. b Dane szacunkowe.
a Data concern urban transport enterprises and companies with more than 9 employed persons. b Estimated data.

TABL. 6 (122). RUCH PASAŻERÓW W PORTACH LOTNICZYCH
PASSENGER TRAFFIC AT AIRPORTS

WYSZCZEGÓLNIENIE	2015	2020	2022	2023	SPECIFICATION
	w tys. in thousands				
Pasażerowie przybyli^a z portów:					Passenger arrivals ^a from airports:
krajowych	5,3	9,4	14,0	17,2	domestic
zagranicznych	4,6	-	6,5	9,3	foreign
Pasażerowie odprawieni^b do portów:					Passenger departures ^b to airports:
krajowych	5,6	9,9	14,4	18,8	domestic
zagranicznych	1,6	-	6,7	8,5	foreign

a, b Pasażerowie, dla których port Zielona Góra jest: a – portem zakończenia podróży rozpoczętej w porcie krajowym lub zagranicznym, b – portem rozpoczęcia podróży kończącej się w porcie krajowym lub zagranicznym.
a, b Passengers for whom the airport Zielona Góra is: a – the final destination of a journey begun at a domestic or foreign airport, b – the port of departure for a journey terminating at a domestic or foreign airport.

TABL. 7 (123). WYPADKI DROGOWE^a I ICH OFIARY
ROAD ACCIDENTS^a AND THEIR CASUALTIES

WYSZCZEGÓLNIENIE	2015	2020 ^b	2022 ^c	2023 ^d	SPECIFICATION
Wypadki	639	607	499	443	Accidents
Na 10 tys. pojazdów samochodowych i ciągników zarejestrowanych ^e	8,6	6,7	5,2	4,4	Per 10 thousand registered motor vehicles and tractors ^e
Ofiary wypadków	878	753	643	598	Road traffic casualties
Śmiertelne	92	76	63	62	Fatalities
na 100 tys. ludności	9,0	7,6	6,4	6,3	per 100 thousand population
Ranni	786	677	580	536	Injured
na 100 tys. ludności	77,0	67,9	59,0	54,8	per 100 thousand population

a Zarejestrowane przez Policję. b, c, d Dane z Systemu Ewidencji Wypadków i Kolizji (SEWIK) według stanu na: b – 14 lutego 2021 r., c – 16 lutego 2023 r., d – 7 lutego 2024 r., e Pojazdy według stanu w dniu 31 grudnia; łącznie z pojazdami posiadającymi pozwolenia czasowe (na okres 30 dni) wydane w końcu roku.
Ź r ó ł o: dane Komendy Głównej Policji.
a Registered by the Police. b, c, d Data from Accident and Collision Register System as of: b – 14 February 2021, c – 16 February 2023, d – 7 February 2024. e Vehicles as of 31st December; including road vehicles having temporary permission (for the period of 30 days) issued at the end of the year.
S o u r c e: data of the National Police Headquarters.

WYKRES 3 (85). WYPADKI DROGOWE I ICH OFIARY
CHART 3 (85). ROAD ACCIDENTS AND THEIR CASUALTIES

