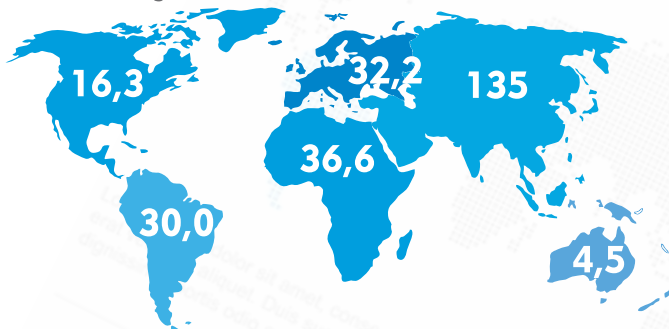




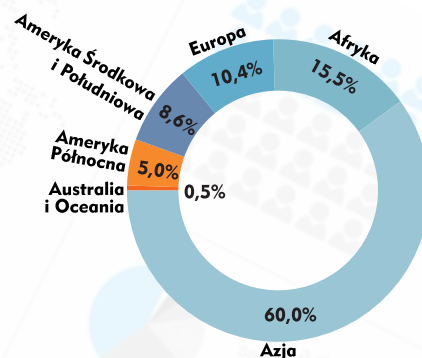
# ŚWIATOWY DZIEŃ STATYSTYKI

20.10.2015

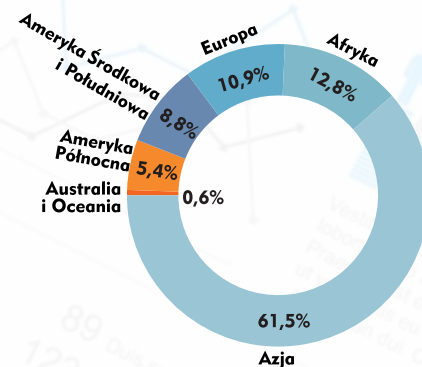
**Ludność na 1 km<sup>2</sup>**  
(gęstość zaludnienia w 2013 r.)



## Struktura ludności świata (w 2013 r.)



## Struktura ludności aktywnej zawodowo (w 2013 r.)



## Udział i miejsce Polski w Świecie

	Udział w %	Miejsce
Powierzchnia .....	0,2	69
Ludność .....	0,5	33
<b>Zbiory:</b>		
żyta .....	19,8	2
ziemniaków .....	2,4	7
buraków cukrowych .....	4,6	7
<b>Produkcja:</b>		
miedzi rafinowanej .....	2,9	9
węgla kamiennego .....	1,2	10

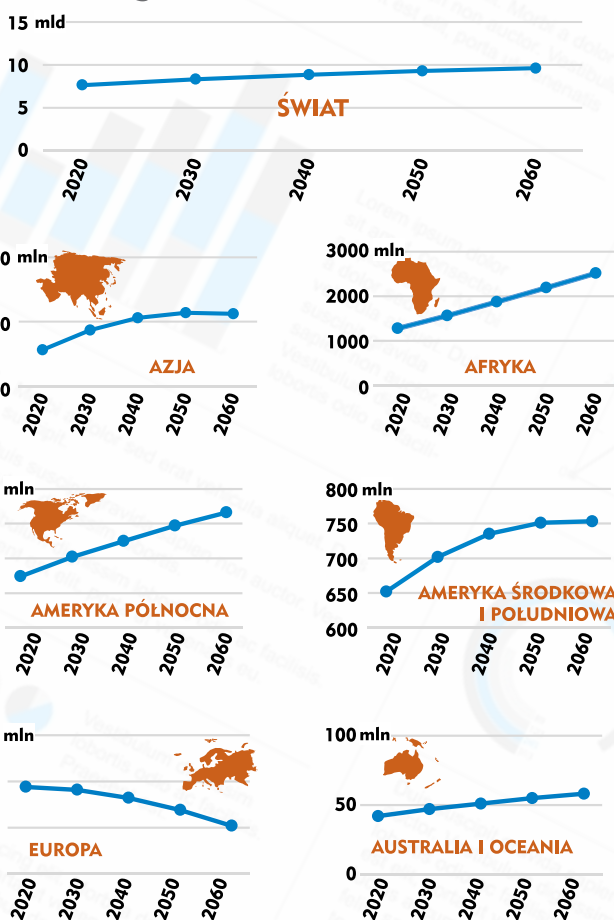
Do 2060 r. liczba ludności na świecie wzrośnie o ponad 2 miliardy - z obecnych 7,3 mld do 9,6 mld.

Największy wzrost odnotuje Afryka - ludność kontynentu podwoi się.

Ludność świata koncentruje się głównie w Azji - w 2013 r. stanowiła 60% ogółu ludzi na Ziemi.

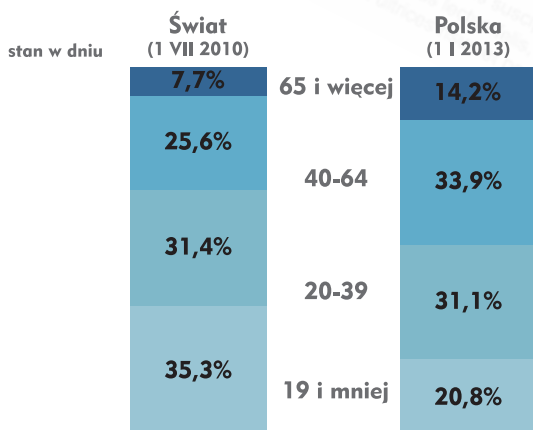
W tej części świata gęstość zaludnienia wynosi 135 osób na 1 km<sup>2</sup>.

## Prognoza ludności świata



„World Population Prospects: The 2010 Revision Population Database”, <http://esa.un.org/unpp>

## Struktura ludności wg wieku (w % ogółu ludności)



LEPSZE DANE.  
LEPSZE ŻYCIE.



Urząd Statystyczny  
w Zielonej Górze