Urząd Statystyczny w Zielonej Górze

21 marca Międzynarodowy Dzień Lasów

województwo lubuskie 2020 r.

Lesistość
Stan w dniu 31 XII

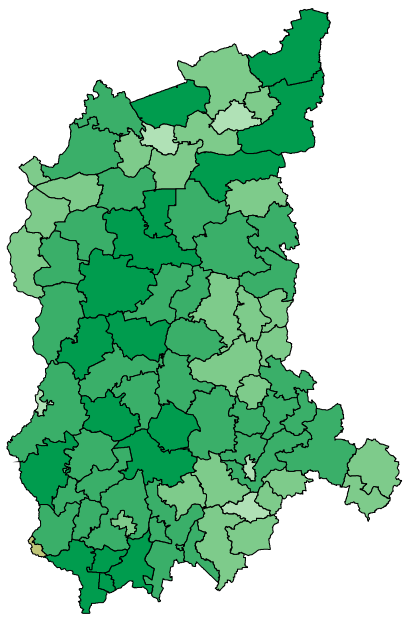

Najbardziej zalesioną gminą jest Bytnica w powiecie krośnieńskim - lesistość 76,8%.

	LUBUSKIE	POLSKA	UNIA EUROPEJSKA
Powierzchnia lasów na 1 mieszkańca	0,68 ha	0,24 ha	0,31 ha
Udział powierzchni gruntów leśnych w powierzchni lądowej:	51,7% województwa	30,9% kraju	37,0% UE

Skup grzybów leśnych

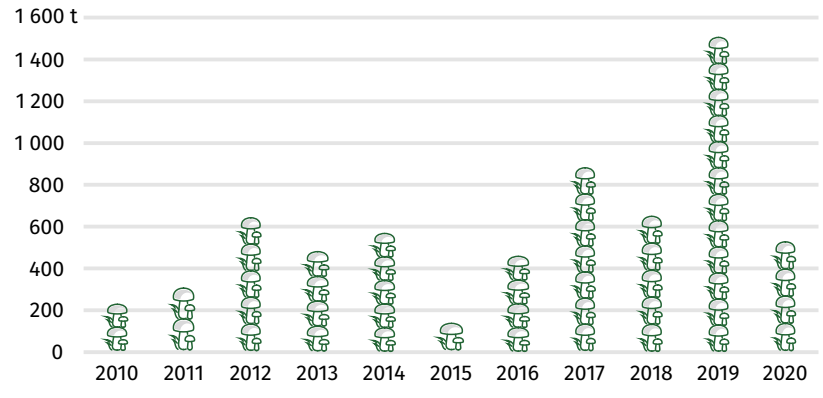

Lasy według gatunków panujących (przeważających) w drzewostanie

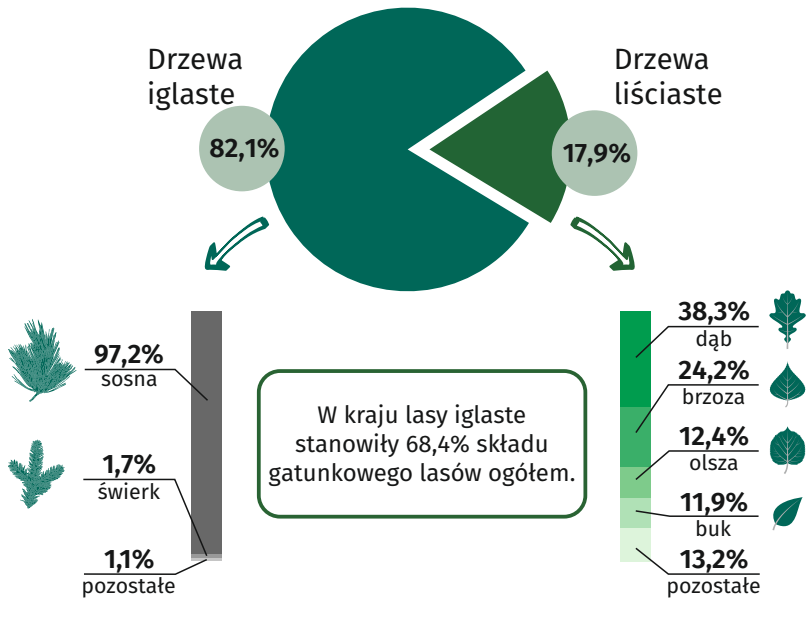

Populacja wilków (w szt.)



Wybrane zwierzęta łowne

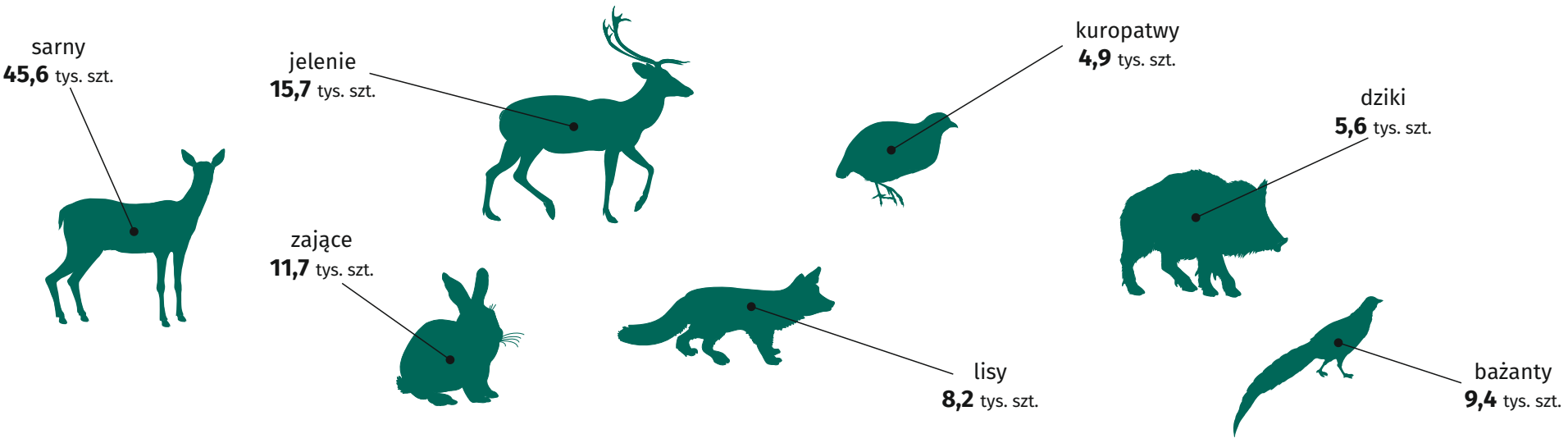

Liczba pożarów lasów ogółem

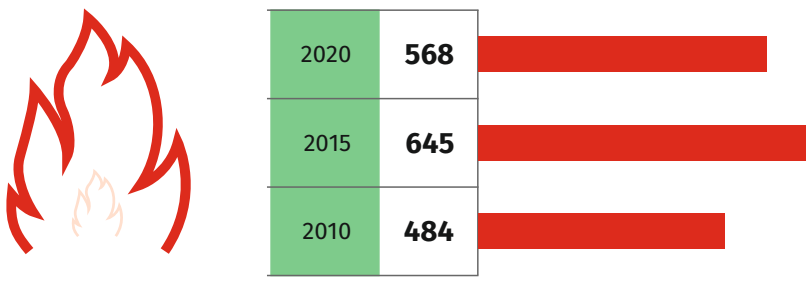

Struktura pożarów lasów według przyczyn

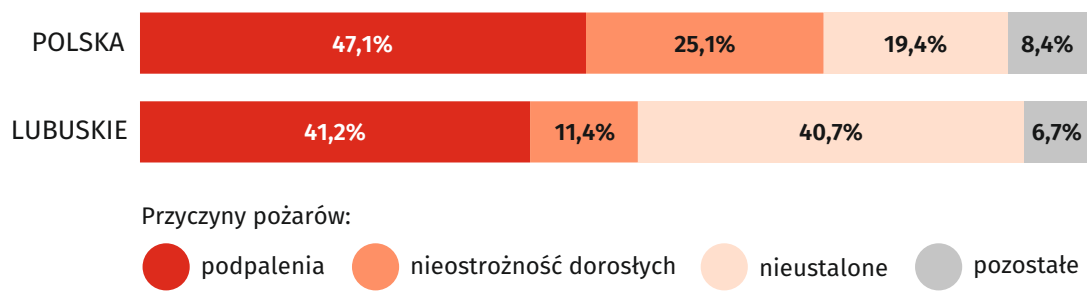

Naszym partnerem jest: Regionalna Dyrekcja Lasów Państwowych w Zielonej Górze