URZĄD STATYSTYCZNY w ZIELONEJ GÓRZE
STATISTICAL OFFICE in ZIELONA GÓRA

LUDNOŚĆ, RUCH NATURALNY I MIGRACJE W WOJEWÓDZTWIE LUBUSKIM W 2015 R.

POPULATION, VITAL STATISTICS AND MIGRATIONS IN LUBUSKIE VOIVODSHIP IN 2015

INFORMACJE i OPRACOWANIA STATYSTYCZNE
STATISTICAL INFORMATION and ELABORATIONS

ZIELONA GÓRA 2016

URZĄD STATYSTYCZNY W ZIELONEJ GÓRZE
65-954 ZIELONA GÓRA, ul. Spokojna 1
Kontakt: Contact: tel. 68 322 31 12; fax 68 325 36 79
Adres w Internecie: Internet address: http://zielonagora.stat.gov.pl

---

ZESPÓŁ REDAKCYJNY ***EDITORIAL BOARD***

Przewodniczący ***President***

Roman Fedak

Z-ca przewodniczącego ***Vice-president***

Krystyna Motyl

Członkowie ***Memebrs***

Wioletta Bielecka, Marlena Gajewska, Teresa Sokołowska,
Bogusława Kołeczek, Robert Wróbel

Opracowanie publikacji ***Publication preparation***

Zuzanna Sikora

Prace obliczeniowe i edytorskie ***Calculations and editors***

Małgorzata Sadowska, Zuzanna Sikora

Projekt okładki, graficzne wykonanie wykresów i map ***Cover design, graphics***

Marek Bartoszewicz, Edyta Leśniarek

Druk:
Zakład Wydawnictw Statystycznych w Warszawie
Printing:

---

nakład 55 egz., B5 *edition 55 duplicate, B5*
Cena 16,00 zł ***Price 16.00 zl***

Przedmowa

Urząd Statystyczny w Zielonej Górze przekazuje Państwu jedenaste wydanie, ukazującej się corocznie, publikacji "Ludność, ruch naturalny i migracje w województwie lubuskim", która jest opracowaniem tematycznym zawierającym podstawowe informacje statystyczne dotyczące aktualnego stanu i struktury ludności województwa. Opracowanie zawiera również zestaw informacji w układzie wojewódzkim, który umożliwia porównanie podstawowych wskaźników demograficznych z innymi województwami oraz Polską.

Publikacja przedstawia wyniki bilansu ludności, który został sporządzony według stanu w dniu 31.12.2015 r. dla wszystkich jednostek podziału administracyjnego województwa. Bilans ten został opracowany przy przyjęciu za bazę do obliczeń wyników Narodowego Spisu Powszechnego Ludności i Mieszkań z dnia 31.03.2011 r.

Niniejsza publikacja zawiera niezbędne wyjaśnienia metodyczne, wyniki badań - syntezę oraz część tabelaryczną.

W uwagach metodycznych podano źródło, metody badań oraz ważniejsze pojęcia i definicje prezentowanych wskaźników.

Synteza przedstawia demograficzną charakterystykę województwa lubuskiego.

W części tabelarycznej zamieszczono: tablice przeglądowe; informacje o liczbie i strukturze ludności w podziale na płeć i wiek według stanu w dniu 31.12.2015 r.; informacje o ruchu naturalnym ludności (małżeństwa, separacje, rozwody, urodzenia, zgony) oraz o migracjach ludności (wewnętrznych i czasowych na okres ponad 3 miesiące), jakie miały miejsce w 2015 r. na terenie województwa lubuskiego.

W celu pełniejszego zobrazowania tematu zamieszczono wykresy i mapki. Opracowanie jest również dostępne w wersji elektronicznej na stronach internetowych Urzędu.

Przekazując publikację wyrażamy nadzieję, że spełni ona oczekiwania odbiorców, jednoczenie prosimy o nadsyłanie uwag, które postaramy się uwzględnić w kolejnych edycjach.

Urząd Statystyczny w Zielonej Górze składa podziękowania wszystkim osobom i instytucjom uczestniczącym w pracach związanych z bieżącymi badaniami demograficznymi.

D y r e k t o r
Urzędu Statystycznego
w Zielonej Górze

Roman Fedak

Zielona Góra, lipiec 2016 r.

Preface

The Statistical Office in Zielona Góra presents eleventh issue of the publication, annual published, titled 'Population, vital statistics and migration in lubuskie voivodship' which is a thematic study presenting basic statistical data on the current state and structure of the population in lubuskie voivodship. Study contains also set of voivodship information as well as allowing to compare basic demographic indicators to other voivodships and Poland.

This publication shows the results of the population balance which was done as of 31 December 2015 for all the units of the administrative division of the voivodship. The balance was made taking as the basis for calculations the results of the National Population and Housing Census held on March 31, 2011.

The publication contains essential methodological notes, results of surveys - synthesis and tables.

The methodological notes provide the source, survey methods, major concepts and definitions of the indexes used.

Synthesis section presents a demographic description of lubuskie voivodship.

The tables present: review tables; data on the population size and structure divided by sex and age as of 31 December 2015; vital statistics (marriages, separations, divorces, births, deaths); data on the migration of population (within the country, and temporary for a period of more than 3 months) which occurred in 2015 in lubuskie voivodship.

In order to provide a complete picture of the subject, diagrams and maps are included. The publication is also available on the Internet.

Presenting you this publication I hope it will meet the expectations of the recipients.
I will be grateful for any comments that may contribute to the next editions of the publication.

The Statistical Office in Zielona Góra would like to express gratitude to all persons and institutions which contributed involved in current demographic research.

P r e s i d e n t
of the Statistical Office
in Zielona Góra

Roman Fedak

Zielona Góra, July 2016

SPIS RZECZY / *CONTENTS*

		Strona *Page*
Przedmowa	***Preface***	3-4
Uwagi metodyczne	***Methodological notes***	10-13
Wyniki badań - synteza	***Results of surveys - synthesis***	14-34

SPIS TABLIC / *LIST OF TABLES*

		Tablica *Table*	Strona *Page*
Tablice przeglądowe	***Review tables***		
Podstawowe dane demograficzne	*Basic data on population size...*	I	36
Ruch naturalny oraz migracje ludności według województw w 2015 r.	*Vital statistics and migration by voivodships in 2015*	II	38
Wybrane wskaźniki demograficzne według województw w 2015 r..	*Selected demographic indicators by voivodships in 2015*	III	42
Tablice wojewódzkie	***Voivodship tables***		
Ludność według płci i wieku w 2015 r.	*Population by sex and age in 2015*	1	44
Ludność według płci, podregionów i powiatów w 2015 r.....	*Population by sex, subregions and powiats in 2015*	2	48
Prognoza ludności według płci i funkcjonalnych grup wieku do 2050 r. (2015, 2020, 2025, 2030, 2035, 2040, 2045, 2050)	*Population projection by sex and functional age groups until 2050 (2015, 2020, 2025, 2030, 2035, 2040, 2045, 2050)*	3	49

		Tablica *Table*	Strona *Page*
Prognoza zmian stanów ludności w latach 2015-2050 (2015, 2020, 2025, 2030, 2035, 2040, 2045, 2050)	*Projection of change in population number in 2015-2050 (2015, 2020, 2025, 2030, 2035, 2040, 2045, 2050)*	4	65
Prognoza ruchu naturalnego i migracji ludności (2015-2050). ..	*Projection of vital statistics and migration (2015-2050)*	5	66
Ruch naturalny ludności według podregionów i powiatów w 2015 r.	*Vital statistics by subregions and powiats in 2015*	6	69
Małżeństwa zawarte według podregionów i powiatów w 2015 r.	*Marriages contracted by subregions and powiats in 2015*	7	70
Separacje orzeczone prawomocnie według podregionów i powiatów w 2015 r.	*Legal separations by subregions and powiats in 2015*	8	71
Rozwody według podregionów i powiatów w 2015 r.	*Divorces by subregions and powiats in 2015*	9	72
Urodzenia żywe według kolejności urodzenia dziecka, podregionów i powiatów w 2015 r.	*Live births by birth order, subregions and powiats in 2015*	10	73
Płodność kobiet według podregionów i powiatów w 2015 r.	*Female fertility by subregions and powiats in 2015*	11	74
Zgony według płci, wieku, podregionów i powiatów w 2015 r.	*Deaths by sex, age of deceased, subregions and powiats in 2015*	12	75
Migracje wewnętrzne ludności według płci migrantów, podregionów i powiatów w 2015 r.	*Internal migration of population by sex of migrants, subregions and powiats in 2015*	13	78

		Tablica *Table*	Strona *Page*
Ludność zameldowana na pobyt czasowy ponad 3 miesiące według płci, podregionów i powiatów w 2015 r.	*Population registered for temporary stay above 3 months by sex, subregions and powiats in 2015*	14	81
Powierzchnia i ludność według płci, podregionów, powiatów i gmin w 2015 r.	*Area and population by sex, subregions, powiats and gminas in 2015*	15	82
Ludność według płci, grup wieku, podregionów, powiatów i gmin w 2015 r.	*Population by sex, age groups, subregions, powiats and gminas in 2015*	16	88
Ludność w wieku produkcyjnym i nieprodukcyjnym według płci, podregionów, powiatów i gmin w 2015 r.	*Working and non-working age population by sex, subregions, powiats and gminas in 2015*	17	118
Ruch naturalny ludności według podregionów, powiatów i gmin w 2015 r.	*Vital statistics by subregions, powiats and gminas in 2015*	18	136
Ruch naturalny ludności według płci, podregionów, powiatów i gmin w 2015 r.	*Vital statistics by sex, subregions, powiats and gminas in 2015*	19	148
Migracje wewnętrzne i zagraniczne ludności na pobyt stały według płci migrantów, podregionów, powiatów i gmin w 2015 r.	*Internal and international migration of population for permanent residence by sex of migrants, subregions, powiats and gminas in 2015*	20	154

SPIS WYKRESÓW ***LIST OF GRAPHS*** 34-35

Ludność według płci i grup wieku w 2015 r.	*Population by sex and age groups in 2015*
Prognoza ludności według płci i grup wieku	*Population projection by sex and age groups*
Gęstość zaludnienia według gmin w 2015 r.	*Density of population by gminas in 2015*
Przeciętne trwanie życia	*Life expectancy*
Ruch naturalny ludności	*Vital statistics*
Małżeństwa według wieku nowożeńców w 2015 r.	*Marriages by ages of bridegrooms in 2015*
Małżeństwa, rozwody, separacje	*Marriages, divorces and separations*
Rozwody orzeczone prawomocnie według liczby małoletnich dzieci w 2015 r.	*Divorces by number of underage children in 2015*
Urodzenia żywe według wieku matki w 2015 r.	*Live births by age of mother in 2015*
Struktura zgonów według przyczyn oraz płci w 2014 r.	*Deaths structure by causes and sex in 2014*
Migracje wewnętrzne na pobyt stały według kierunków w 2015 r.	*Internal migration of population for permanent residence to directions in 2015*
Saldo migracji wewnętrznej na pobyt stały na 1000 ludności w 2015 r.	*Net internal migration for permanent residence per 1000 population in 2015*

W wersji angielskiej: przedmowa, spis treści, uwagi metodyczne, tablice, wykresy

English version: preface, contents, methodological notes, tables, graphs

WAŻNIEJSZE SKRÓTY
ABBREVIATIONS

tys.	–	tysiąc	tabl.	–	tablica
		thousand			*table*
r.	–	rok	km^2	–	kilometr kwadratowy
		year			*square kilometre*
cd.	–	ciąg dalszy	p. proc.	–	punkt procentowy
cont.		*continued*			*percentage point*

ZNAKI UMOWNE
SYMBOLS

Kreska	(–)	–	zjawisko nie wystąpiło. *magnitude zero.*
Zero	(0)	–	zjawisko istniało w wielkości mniejszej od 0,5; *magnitude not zero, but less than 0,5 of a unit;*
	(0,0)	–	zjawisko istniało w wielkości mniejszej od 0,05. *magnitude not zero, but less than 0,05 of a unit.*
Kropka	(.)	–	zupełny brak informacji albo brak informacji wiarygodnych. *data not available or not reliable.*
Znak	(x)	–	wypełnienie pozycji jest niemożliwe lub niecelowe. *not applicable.*
„W tym” *„Of which”*		–	oznacza, że nie podaje się wszystkich składników sumy. *indicates that not all elements of the sum are given.*
Comma (,)		–	*used in figures represents the decimal points.*

Prosimy o podanie źródła przy publikowaniu danych US
Please indicate source when publishing data SO

URZĄD STATYSTYCZNY W ZIELONEJ GÓRZE
65-954 ZIELONA GÓRA, ul. Spokojna 1
Kontakt: *Contact:* tel. 68 322 31 12; fax 68 325 36 79
Adres w Internecie: *Internet address:*
http://zielonagora.stat.gov.pl

UWAGI METODYCZNE

Dane do publikacji opracowano na podstawie:

- bilansów stanu i struktury **ludności zamieszkałej** na terenie gminy. Bilanse ludności zamieszkałej opracowywane do 2005 r. uwzględniały ludność zameldowaną na pobyt czasowy ponad 2 miesiące. Zmiana kryterium długości pobytu czasowego – z 2 na 3 miesiące – wynika z nowelizacji Ustawy o ewidencji ludności i dowodach osobistych (tekst jednolity Dz. U. z 2006 r. Nr 139, poz. 993, z późniejszymi zmianami).
  Bilanse ludności sporządza się dla okresów międzyspisowych w oparciu o wyniki ostatniego spisu powszechnego przy uwzględnieniu:
  - zmian w danym okresie spowodowanych ruchem naturalnym (urodzenia, zgony) i migracjami ludności (zameldowania i wymeldowania na pobyt stały z innych gmin i z zagranicy), a także przesunięciami adresowymi ludności z tytułu zmian administracyjnych; wyjątek stanowi 2015 r., w przypadku którego dla migracji zagranicznych przyjęto dane za 2014 r.,
  - różnicy między liczbą osób zameldowanych na pobyt czasowy ponad 3 miesiące na terenie gminy, a liczbą osób czasowo nieobecnych, która stanowi jednocześnie różnice między liczbą osób zameldowanych na pobyt stały w gminie, a liczbą osób faktycznie mieszkających na terenie gminy;
- rejestrów Ministerstwa Spraw Wewnętrznych i Administracji - o migracjach wewnętrznych i zagranicznych ludności na pobyt stały;
- sprawozdawczości urzędów stanu cywilnego - o zarejestrowanych małżeństwach, urodzeniach i zgonach;
- sprawozdawczości sądów - o prawomocnie orzeczonych separacjach i rozwodach.

Do ludności **zamieszkałej** w danej jednostce podziału terytorialnego zalicza się ludność zameldowaną na pobyt stały i rzeczywiście tam zamieszkałą oraz ludność przebywającą tam czasowo (zameldowaną na pobyt czasowy ponad 3 miesiące).

Ludność zameldowana na pobyt stały w danej jednostce podziału terytorialnego, ale faktycznie przebywająca w innej jednostce (zameldowana w niej na pobyt czasowy ponad 3 miesiące) ujmowana jest jako ludność zamieszkała w tej jednostce podziału terytorialnego, w której jest zameldowana na pobyt czasowy.

Przez **ludność w wieku produkcyjnym** rozumie się ludność w wieku zdolności do pracy. Dla mężczyzn przyjęto wiek 18-64 lata, dla kobiet 18-59 lat. Wśród ludności w **wieku produkcyjnym** wyróżnia się ludność w **wieku mobilnym**, tj. w wieku 18-44 lata i **niemobilnym**, tj. mężczyźni - 45-64 lata, kobiety - 45-59 lat. Przez ludność w **wieku nieprodukcyjnym** rozumie się ludność w **wieku przedprodukcyjnym**, tj. do 17 lat oraz ludność w **wieku poprodukcyjnym**, tj. mężczyźni - 65 lat i więcej, kobiety - 60 lat i więcej.

Prognoza ludności do 2050 r. została opracowana na podstawie stanu wyjściowego z dnia 31 XII 2013 r. (w podziale administracyjnym obowiązującym od 1 I 2014 r.).

Dane o **ruchu naturalnym ludności** w podziale terytorialnym opracowano:

- małżeństwa - według miejsca zameldowania na pobyt stały męża przed ślubem (w przypadku gdy mąż przed ślubem mieszkał za granicą, przyjmuje się miejsce zameldowania żony przed ślubem);
- separacje - według miejsca zamieszkania osoby wnoszącej powództwo (w przypadku gdy osoba wnosząca powództwo mieszka za granicą, przyjmuje się miejsce zamieszkania współmałżonka; w przypadku zgodnego wniosku stron przyjmuje się miejsce zamieszkania męża);
- rozwody - według miejsca zamieszkania osoby wnoszącej powództwo (w

przypadku gdy osoba wnosząca powództwo mieszka za granicą, przyjmuje się miejsce zamieszkania współmałżonka);
- urodzenia - według miejsca zameldowania na pobyt stały matki noworodka;
- zgony - według miejsca zameldowania na pobyt stały osoby zmarłej.

Dane o **małżeństwach** uwzględniają związki małżeńskie zawarte w formie przewidzianej prawem w urzędach stanu cywilnego. Na mocy ustawy z dnia 24 VII 1998 r. (Dz. U. Nr 117, poz. 757) w urzędach stanu cywilnego rejestrowane są także małżeństwa podlegające prawu wewnętrznemu Kościoła lub Związku Wyznaniowego zawarte w obecności duchownego. Małżeństwo zawarte w tej formie podlega prawu polskiemu i pociąga za sobą takie same skutki cywilnoprawne, jak małżeństwo zawarte przed kierownikiem urzędu stanu cywilnego.

Płodność kobiet mierzy się współczynnikiem obliczonym jako iloraz liczby urodzeń żywych i liczby kobiet w wieku rozrodczym (15-49 lat). Oprócz ogólnych współczynników płodności podaje się również współczynniki grupowe (cząstkowe), obliczone jako ilorazy liczby urodzeń żywych z kobiet w danej grupie wieku i liczby kobiet w tej samej grupie wieku. Urodzenia z matek w wieku poniżej 15 lat zalicza się do grupy 15-19 lat; urodzenia z matek w wieku 50 lat i więcej zalicza się do grupy 45-49 lat.

Współczynniki reprodukcji ludności:
- **współczynnik dzietności** oznacza liczbę dzieci, które urodziłaby przeciętnie kobieta w ciągu całego okresu rozrodczego (15-49 lat) przy założeniu, że w poszczególnych fazach tego okresu rodziłaby z intensywnością obserwowaną w badanym roku, tzn. przy przyjęciu cząstkowych współczynników płodności z tego okresu za niezmienne;
- **współczynnik reprodukcji brutto** przedstawia liczbę córek urodzonych przeciętnie przez kobietę przy założeniu, że kobieta w wieku rozrodczym będzie rodzić z częstością, jaką charakteryzują się wszystkie kobiety rodzące w roku, dla którego oblicza się współczynnik reprodukcji (niezmienne współczynniki płodności);
- **współczynnik dynamiki demograficznej** jest to stosunek liczby urodzeń żywych do liczby zgonów w danym okresie.

Przyrost naturalny ludności stanowi różnicę między liczbą urodzeń żywych i zgonów w danym okresie.

Przez **niemowlęta** rozumie się dzieci w wieku poniżej 1 roku.

Informacje o urodzeniach i zgonach (w tym zgonach niemowląt) prezentowane są według kryteriów definicji urodzenia i zgonu noworodka rekomendowanej przez Światową Organizację Zdrowia.

Mediana wieku (**wiek środkowy**) jest parametrem wyznaczającym granicę wieku, którą połowa osób w danej zbiorowości już przekroczyła, a druga połowa jeszcze nie osiągnęła.

Przeciętne dalsze trwanie życia wyraża średnią liczbę lat, jaką ma jeszcze do przeżycia osoba w wieku x lat, przy założeniu stałego poziomu umieralności z okresu, dla którego opracowano tablice trwania życia.

Dane o **migracjach wewnętrznych ludności** opracowano na podstawie informacji ewidencyjnych gmin o zameldowaniach osób na pobyt stały. Informacje te nie uwzględniają zmian adresu w obrębie tej samej gminy (miasta), z wyjątkiem gmin miejsko-wiejskich, dla których został zachowany podział na tereny miejskie i wiejskie.

Dane o **migracjach zagranicznych** opracowano na podstawie informacji ewidencyjnych gmin o zameldowaniu osób przyjeżdżających do Polski na pobyt stały (imigracja) oraz o wymeldowaniach osób wyjeżdżających z Polski za granicę na stale (emigracja).

Współczynniki dotyczące ruchu naturalnego i migracji ludności w podziale terytorialnym obliczono jako iloraz liczby faktów określonego rodzaju i liczby ludności (według stanu w dniu 30 VI).

METHODOLOGICAL NOTES

Data to the publication are compiled on the basis:

- *the balances of the size and structure of the population (living in a gmina). The balances of population which was being prepared till 2005 took into account population registered for temporary stay for over 2 months. The change of criterion of the length of temporary stay – from 2 to 3 months – is a result of amendment of The Act on Registration of Population and Identity Cards (Journal of Law, 2006, No. 139, item 993 with further amendments).*

  Population balances are compiled for periods between censuses on the basis of the last census, taking into account:

  - *changes in a given period connected with vital statistics (births, deaths) and migration of the population registering and cancelling registration for permanent residence from other gminas and from abroad) as well as address changes of the population due to changes in the administrative division; the exception was 2015, for which international migration data for 2014 were adapted,*
  - *difference between the number of people registered for temporary stay for a period of more than 3 months in a gmina and the number of people temporary absent there, which simultaneously makes the difference between the number of people registered for permanent residence in a gmina and the number of people living in the gmina;*
- *the registers of the Ministry of the Interior and Administration on internal and international migration of population for permanent residence;*
- *documentation of Civil Status Offices regarding registered marriages, births and deaths;*
- *documentation of courts – regarding legally valid decisions in actions for separations and divorces.*

*The population **residing** in a given administrative unit includes: persons registered there for permanent residence and staying there and persons staying there temporarily (registered in a given administrative unit for a temporary stay for 3 months and over).*

People registered for permanent residence in a given administrative unit but staying in another unit (registered there for temporary stay over 3 months) are treated as residing in administrative unit, in which they are registered for the temporary stay.

*The **working age population** refers to males, aged 18-64, and females, aged 18-59. In this category the age groups of **mobility** (i.e. 18-44) and **non-mobility** (i.e. 45-64 for males and 45-59 for females) are distinguished. The **non-working age population** is defined as the **pre-working age population**, i.e., up to the age of 17 and the **post-working age population**, i.e., 65 and more for males and 60 and more for females.*

*The **demographic projection** until 2050 assumes population state as of December 31, 2013 as a starting point, in administrative division valid from January 1, 2014.*

*Data regarding the **vital statistics** according to territorial division were compiled as follows:*

- *marriages - according to the husband's place of permanent residence before the marriage (in cases when the husband lived abroad before the marriage, the wife's place of residence before the marriage is used);*
- *separations - according to the plaintiff's place of residence (in case when person filling petition residing abroad, place of residence of a spouse has been taken; in cases unanimous petition of both of persons - residence of husband is used);*
- *divorces - according to the plaintiff's place of residence (in case when person filling petition residing abroad,*

place of residence of a spouse has been taken);

- *births - according to the mother's place of permanent residence;*
- *deaths - according to the place of permanent residence of the deceased.*

*The data on **marriages** refers to marriages contracted according to lawful rules at the civil status offices. According to the Act from July 24, 1998 (Journal of Law No. 117, item 757) in the local civil status offices in Poland are registered all marriages, including those based on the internal law of the Churches or the Religious Associations. Marriages contracted (on the basis of canonic laws marriages) subordinate the civil Polish laws and induce due to the same civil and law consequences as marriages contracted in the local civil status offices.*

***Female fertility rate** is calculated as the ratio of the number of live births and the number of women in the reproductive age (15-49). Besides total rate, age-specific fertility rates are published, that are calculated as the ratios of the number of live births from women and the number of these women in the same groups of age. Births from mothers in the age under 15 are counted to the group 15-19 and from the mothers in the age 50 and over - to the group 45-49.*

***The reproduction rates**:*

- ***total fertility rate** means the number of children that would be born on average by the woman during the whole her reproductive age (15-49), by assumption, that in particular phases of this period she would give birth the children with the intensity observed in a given year, i.e. the age-specific fertility rates are treated as constant;*
- ***gross reproduction rate** shows the number of daughters born on average by the woman assuming that she in her reproductive age (15-49) will bear with the intensity characteristic for all women giving births in the year for which the reproduction rate (constant fertility rates)is calculated;*
- ***demographic dynamics rate** is the ratio of the number of live births to the number of deaths in a given period.*

***Natural increase of the population** means the difference between the number of live births and deaths in a given period.*

***Infant** is a child under the age of 1.*

Information on births and deaths (including infant deaths) is presented according to criteria of the definition of infant births and deaths recommended by the World Health Organization (WHO).

***Median age** of population is a parameter determining border of age which half of population has already exceeded and second half has not reached yet.*

***Expectancy of life** expresses average number of years that a person in a given age shall survive assuming a steady level of mortality in the period for which the table of the expectation of life was worked out.*

*Data regarding **internal migration of the population** were compiled on the basis of gmina documentation regarding the registration for permanent residence. This information does not include changes of address within the same gmina (town), with the exception of urban-rural gminas for which the division into urban and rural areas has been kept.*

*Data regarding **international migration** were compiled on the basis of gmina documentation regarding the registration of people arriving to Poland for permanent residence (immigration) as well as regarding the removal from registration of people leaving Poland for permanent residence abroad (emigration).*

Rates concerning vital statistics and migration of the population according to territorial division were calculated as the ratio of the number of defined events to the number of population (as of 30 VI).

WYNIKI BADAŃ - SYNTEZA
RESULTS OF SURVEYS – SYNTHESIS

STAN I STRUKTURA LUDNOŚCI

Według stanu w dniu 31 grudnia 2015 r. ludność województwa lubuskiego liczyła 1018,1 tys. W ciągu roku zmniejszyła się o 2,2 tys. osób, tj. o 0,2%. Rok 2015 był trzecim z kolei, w którym odnotowano spadek stanu ludności, po okresie względnej stabilizacji w latach 2010-2012. Obniżenie się liczby ludności było spowodowane ujemnym saldem migracji ludności oraz mniejszą niż w poprzednim roku liczbą urodzeń i silniejszym wzrostem liczby zgonów; odnotowany przyrost naturalny był najsłabszy od roku 1999, w którym powstało województwo lubuskie.

Liczba mieszkańców miast i ich udział w ogólnej liczbie ludności województwa systematycznie maleje od końca lat 90-tych ubiegłego wieku. W 2015 r. nastąpiła zmiana w stosunku do lat poprzednich. Wskutek przesunięcia granic jednego z dwóch największych miast regionu, Zielonej Góry[1], wzrosła liczba ludności w miastach – o 17,6 tys. osób w stosunku do poprzedniego roku i liczyła 661,3 tys. Na wsi odnotowano spadek do ok. 357 tys., tj. o prawie 20 tys. osób.

Ludność (na podstawie bilansów ludności)
Stan w dniu 31 XII

WYSZCZEGÓLNIENIE	2014	2015	2015	
			przyrost(+)/spadek(-) liczby ludności w porównaniu z 2014 r.	2014=100
	w liczbach bezwzględnych			
OGÓŁEM	**1020307**	**1018075**	**-2232**	**99,8**
Mężczyźni	496666	495674	-992	99,8
Kobiety	523641	522401	-1240	99,8
Miasta	643742	661321	17579	102,7
Wieś	376565	356754	-19811	94,7

1 Z dniem 1 I 2015 r. z powiatu zielonogórskiego wyłączono gminę wiejską Zielona Góra, która została włączona do miasta na prawach powiatu Zielona Góra, dlatego dane dot. 2015 r. nie są w pełni porównywalne z danymi za lata poprzednie.

W wyniku powiększenia obszaru Zielonej Góry, zwiększył się odsetk ludności miejskiej w ogólnej liczbie mieszkańców województwa, w ujęciu rocznym z 63,1% do 65,0%. Wskaźnik urbanizacji obecnie lokuje województwo na czwartym miejscu w kraju, za województwami: zachodniopomorskim (68,6%), dolnośląskim (69,2%) i śląskim (77,1%).

Biorąc pod uwagę rozmieszczenie terytorialne, najwięcej ludności mieszka w miastach na prawach powiatu, w Zielonej Górze – 138,7 tys. (w 2015 r. 13,6% ogółu ludności województwa) i w Gorzowie Wlkp. – 123,8 tys. (12,2%). Z powiatów ziemskich, najliczniejszy jest powiat żarski – 98,2 tys. mieszkańców (9,6%). Bardziej zaludnione są także powiat nowosolski (87,3 tys.), żagański (81,0 tys.), zielonogórski (75,2 tys.) oraz gorzowski (70,9 tys.). Najmniej natomiast liczny powiat sulęciński zamieszkuje 35,6 tys. osób (3,5% ogółu ludności).

Ludność w województwie lubuskim
Stan w dniu 31 XII

WYSZCZEGÓLNIENIE	2014	2015				
	ogółem		mężczyźni	kobiety	liczba kobiet na 100 mężczyzn	ludność miejska w %
OGÓŁEM	**1020307**	**1018075**	**495674**	**522401**	**105**	**65,0**
Powiaty:						
Gorzowski	70791	70929	35127	35802	102	35,2
Krośnieński	56235	55943	27457	28486	104	50,9
Międzyrzecki	58640	58496	28912	29584	102	52,4
Nowosolski	87524	87339	42510	44829	105	64,5
Słubicki	47278	47275	23242	24033	103	64,0
Strzelecko-drezdenecki	50212	50061	24661	25400	103	47,1
Sulęciński	35761	35596	17680	17916	101	41,7
Świebodziński	56415	56290	27568	28722	104	48,0
Wschowski	39365	39297	19431	19866	102	50,5
Zielonogórski	94934	75219	37098	38121	103	45,4
Żagański	81462	80997	39490	41507	105	60,7
Żarski	98625	98160	47661	50499	106	60,7
Miasta na prawach powiatu:						
Gorzów Wlkp.	124145	123762	58972	64790	110	100,0
Zielona Góra	118920	138711	65865	72846	111	100,0

W 2015 r. zmniejszenie liczby ludności odnotowano w 12 powiatach, największy spadek wystąpił w powiecie zielonogórskim, z którego wyłączono gminę wiejską Zielona Góra (19,7 tys. osób). W pozostałych ubytek ludności oscylował na poziomie 0,2-0,6%. Liczba ludności zwiększyła się w powiecie gorzowskim, choć w wolniejszym tempie niż rok wcześniej. Największa zmiana dotyczyła Zielonej Góry, po włączeniu do miasta obszaru gminy wiejskiej, powierzchnia miasta na prawach powiatu zwiększyła się o 219 km^2 i obecnie wynosi 278 km^2, a liczba ludności wzrosła do 138,7 tys. osób (w 2014 r. obszar 58 km^2 zamieszkiwało 118,9 tys. osób).

Lubuskie (obok opolskiego) jest najmniejszym pod względem liczby ludności województwem Polski (15 miejsce w kraju). Gęstość zaludnienia w województwie obecnie wynosi 73 osoby na 1 km^2 (w miastach 762 osób, na terenach wiejskich – 27). Dla porównania w Polsce średnio na 1 km^2 powierzchni mieszkają 123 osoby. Wskaźnik gęstości zaludnienia wykazuje znaczne zróżnicowanie przestrzenne w województwie. W podregionie zielonogórskim jest wyższy (80 osób na km^2) niż w podregionie gorzowskim (63 osoby na km^2), w granicach którego leżą słabiej zaludnione powiaty sulęciński (30 osób na km^2) i strzelecko-drezdenecki (40 osób na km^2). Największa gęstość zaludnienia jest w miastach na prawach powiatu: w Gorzowie Wlkp. w 2015 r. na 1 km^2 zamieszkiwały 1444 osoby, w Zielonej Górze – 498 (w 2014 r. – 2038 osób), oraz w powiecie nowosolskim – 113 osób na km^2.

W 2015 r. województwo zamieszkiwało 495,7 tys. mężczyzn i 522,4 tys. kobiet. Udział kobiet w ogólnej liczbie ludności jest nieco wyższy niż mężczyzn i pozostaje na poziomie 51,3%. Współczynnik feminizacji, określający liczbę kobiet przypadających na 100 mężczyzn, obecnie wynosi 105 (w kraju 107). Wśród ludności miejskiej współczynnik feminizacji wynosi 109, na wsi 99. Wyższy niż średnio w województwie współczynnik feminizacji obserwuje się w miastach na prawach powiatu, gdzie osiąga on wartość 110 w Gorzowie Wlkp. i 111 w Zielonej Górze. Zmiana współczynnika feminizacji następuje wraz ze wzrostem wieku ludności; mężczyźni przeważają liczebnie aż do wieku 50 lat – współczynnik wynosi 96, wśród ludności od 50 roku życia – na 100 mężczyzn przypada już 125 kobiet, a w najstarszych grupach – 189 (od 70 lat wzwyż). Wśród mieszkańców wsi przewaga liczebna kobiet następuje dopiero począwszy od wieku 65 lat, w miastach – już od 44 roku życia.

Kobiety na 100 mężczyzn w 2015 r.
Stan w dniu 31 XII

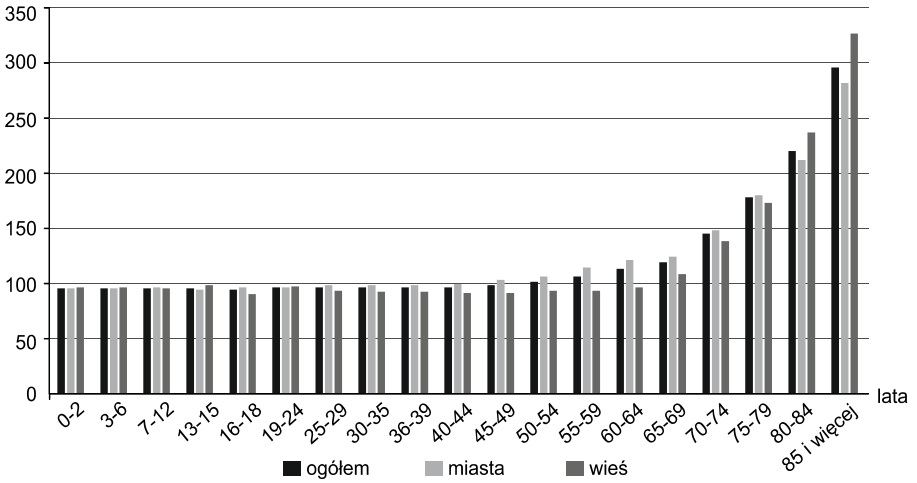

W porównaniu z innymi regionami ludność województwa lubuskiego jest demograficznie stosunkowo młoda, pomimo zwiększającego się corocznie wieku środkowego. W 2015 r. wiek środkowy statystycznego mieszkańca (mediana wieku – wyznaczająca granicę, którą polowa populacji już przekroczyła, a druga połowa jeszcze nie osiągnęła) wyniósł 39,5 lat. Kobiety są starsze – ich wartość mediany to 41,1 lat, dla mężczyzn 38,1 lat. Oznacza to wzrost tego parametru o ponad 2 lata w stosunku do 2010 r., wartości wynosiły wówczas: ogółem – 37,4, dla kobiet – 39,2 i dla mężczyzn – 35,8 lat.

Rezultatem przemian w procesach demograficznych, przede wszystkim głębokiej depresji urodzeniowej z lat 90-tych ub. wieku oraz z początku tego stulecia, jest znaczące zmniejszenie się liczby dzieci i młodzieży oraz wzrost liczby osób starszych. W końcu 2015 r. liczba dzieci (0-14 lat) zmniejszyła się w stosunku do 2014 r. o 0,8 tys. do 154,0 tys., a jej udział w ogólnej populacji zmalał o 0,1 p. proc. i wyniósł 15,1%. W przypadku osób starszych ich liczba wzrosła o 6,8 tys. do 150,4 tys., a odsetek wyniósł 14,8%, wobec 14,1% rok wcześniej. Pomiędzy 2011 a 2015 rokiem roczny przyrost liczby ludności starszej zwiększył się z 4,3 tys. do 6,8 tys. W porównaniu z początkiem ostatniej dekady liczba osób w wieku 0-14 lat zmalała o ponad 4 tys., natomiast liczba osób w wieku 65 lat i więcej wzrosła o ponad 30,3 tys.

Ludność według płci i grup wieku
Stan w dniu 31 XII

WYSZCZEGÓLNIENIE	2014		2015					
	ogółem				mężczyźni		kobiety	
	w liczbach bezwzględnych	w %	w liczbach bezwzględnych	w %	w liczbach bezwzględnych	w %	w liczbach bezwzględnych	w %
OGÓŁEM	**1020307**	**100,0**	**1018075**	**100,0**	**495674**	**100,0**	**522401**	**100,0**
Grupy wieku:								
0-14 lat	154752	15,2	153972	15,1	78828	15,9	75144	14,4
15-64	721981	70,7	713744	70,1	358212	72,3	355532	68,1
15-44	439735	43,1	435514	42,8	222492	44,9	213022	40,8
45-64	282246	27,7	278230	27,3	135720	27,4	142510	27,3
65 lat i więcej	143574	14,1	150359	14,8	58634	11,8	91725	17,6
65-74	81758	8,0	87880	8,6	38829	7,8	49051	9,4
75 lat i więcej	61816	6,1	62479	6,1	19805	4,0	42674	8,2

W województwie lubuskim zmniejsza się liczebność ludności w wieku produkcyjnym. Od 2010 r. wiek aktywności zawodowej osiągają coraz mniej liczne roczniki 18-latków, odsetek ludności w wieku produkcyjnym systematycznie obniża się – w 2015 r. wynosił 63,1%, podczas gdy w 2014 r. było to 63,7% (w 2010 r. – 65,8%). Jednocześnie zahamowaniu uległ proces starzenia się zasobów siły roboczej i obecnie maleje odsetek ludności w wieku produkcyjnym niemobilnym (powyżej 44 roku życia). W 2015 r. udział tej subpopulacji w ogólnej liczbie ludności wynosił 23,3% (w 2014 r. – 23,8%, w 2010 r. – 25,5%).

Obserwowany jest również dalszy wzrost liczby osób w wieku poprodukcyjnym (mężczyźni 65 lat i więcej, kobiety 60 lat i więcej). W 2015 r. ludność w wieku poprodukcyjnym liczyła 190,9 tys. osób i w ciągu roku zwiększyła się o ponad 7,6 tys., tj. o 4,2%, a jej udział wzrósł o 0,8 p. proc. do 18,8% (w 2014 r. – 18,0%, w 2010 r. – 15,1%). Ponad ¼ (25,3%) kobiet w województwie była w wieku poprodukcyjnym, odsetek mężczyzn był dwukrotnie niższy i wyniósł 11,8%. Uwzględniając miejsce zamieszkania, zdecydowanie więcej ludności w tym wieku mieszkało w miastach, stanowili 20,3% populacji, na wsi – 16,0%.

Ludność w wieku nieprodukcyjnym na 100 osób w wieku produkcyjnym
Stan w dniu 31 XII

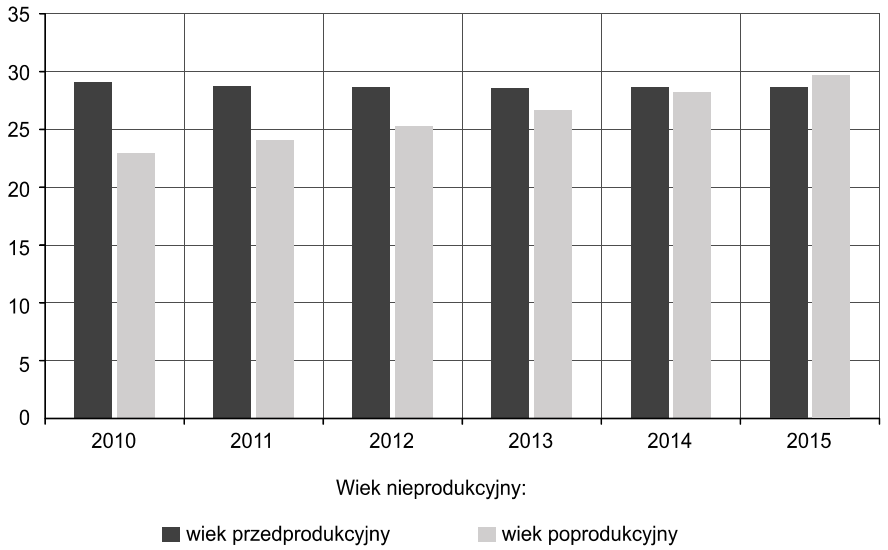

Ludność w wieku produkcyjnym i nieprodukcyjnym
Stan w dniu 31 XII

WYSZCZEGÓLNIENIE	2014	2015				
		ogółem	mężczyźni	kobiety	miasta	wieś
	W liczbach bezwzględnych					
OGÓŁEM	**1020307**	**1018075**	**495674**	**522401**	**661321**	**356754**
Wiek przedprodukcyjny	186481	184524	94577	89947	114942	69582
Wiek produkcyjny	650536	642638	342463	300175	412396	230242
wiek mobilny	408006	404962	206743	198219	258973	145989
wiek niemobilny	242530	237676	135720	101956	153423	84253
Wiek poprodukcyjny	183290	190913	58634	132279	133983	56930
	W %					
OGÓŁEM	**100,0**	**100,0**	**100,0**	**100,0**	**100,0**	**100,0**
Wiek przedprodukcyjny	18,3	18,1	19,1	17,2	17,4	19,5
Wiek produkcyjny	63,7	63,1	69,1	57,5	62,4	64,5
wiek mobilny	40,0	39,8	41,7	37,9	39,2	40,9
wiek niemobilny	23,8	23,3	27,4	19,5	23,2	23,6
Wiek poprodukcyjny	18,0	18,8	11,8	25,3	20,3	16,0

W 2015 r. w województwie na każde 100 osób w wieku produkcyjnym przypadało 58 osób w wieku nieprodukcyjnym, o 1 osobę więcej niż w 2014 r. i o 6 osób więcej niż w 2010 r. Szczególnie duży wzrost wskaźnika odnotowano dla ludności w wieku przedprodukcyjnym, dla której odnotowano wzrost o ponad 6 punktów (z 23 w 2010 r. do prawie 30 w 2015), natomiast wskaźnik dla wieku przedprodukcyjnego utrzymuje się na względnie stałym poziomie i wynosi 29. Mniej korzystna relacja liczby osób w wieku nieprodukcyjnym do produkcyjnego występowała u kobiet, dla których współczynnik obciążenia był o 29 punktów wyższy i wynosił 74 w stosunku do 45 dla mężczyzn.

PROGNOZA LUDNOŚCI DO 2050 ROKU

Zgodnie z prognozą – w 2050 r. liczba ludności województwa lubuskiego wyniesie 878,6 tys. W porównaniu do stanu w roku bazowym 2013 oznacza to zmniejszenie populacji województwa o 14,0%. Prognozuje się, że w całym prognozowanym okresie liczba ludności będzie stale zmniejszać się, przy czym tempo tego spadku przyspieszy po 2020 r. Po 2035 r. każde pięciolecie prognozowanego okresu, zaznaczy się spadkiem liczebności populacji o ponad 25 tys.

Należy zauważyć, że w województwie lubuskim prognozuje się większy spadek liczby kobiet, niż mężczyzn. W rezultacie, w ostatnich latach prognozowanego okresu lubuskie będzie jedynym województwem, w którym wystąpi przewaga liczebna mężczyzn. W 2050 r. na 100 mężczyzn przypadać będzie 97 kobiet (w miastach - 97, a na wsi - 99).

Wyniki prognozy wskazują na utrzymywanie się ujemnego przyrostu naturalnego do końca horyzontu prognozy. Będziemy obserwować dalsze niekorzystne zmiany w strukturze ludności według wieku oraz zmniejszanie się liczebności kobiet w wieku rozrodczym. Osoby w wieku 65 lat i więcej będą stanowiły prawie 1/3 populacji. Z kolei kobiety w wieku rozrodczym w 2050 r. w będą stanowiły jedynie ok. 60% stanu z roku wyjściowego.

W województwie lubuskim w 2050 r. w stosunku do 2013 r. prognozowany jest wyższy niż w skali kraju spadek liczby ludności w wieku przedprodukcyjnym i produkcyjnym, a także wyższy wzrost liczby osób w wieku poprodukcyjnym. W 2013 r. osoby w wieku przedprodukcyjnym stanowiły 18,4% ogólnej liczby ludności i osoby

w wieku poprodukcyjnym – 17,2%. Pozostałe 64,4% to osoby w wieku produkcyjnym. W końcowym roku prognozy potencjalne zasoby pracy będą stanowiły 56% ludności, zaś istotna różnica wystąpi między populacjami w wieku nieprodukcyjnym – udział starszej z nich będzie dwukrotnie większy niż młodszej. W konsekwencji, nastąpi istotny wzrost współczynnika obciążenia ekonomicznego (z 55 osób do 78).

Prognoza ludności i zmiany stanów w latach 2013-2050

WYSZCZEGÓLNIENIE	2015	2020	2025	2030	2035	2040	2045	2050
Ludność na 31 XII (w tys.)								
Ogółem w tys.	**1019,0**	**1009,8**	**997,0**	**979,7**	**957,9**	**932,7**	**905,8**	**878,6**
Miasta	641,5	629,6	615,1	597,9	578,5	557,6	536,1	514,8
Wieś	377,5	380,2	381,9	381,8	379,4	375,1	369,8	363,9
Zmiana w stosunku do okresu poprzedniego w %								
Ogółem w tys.	-0,1	-0,9	-1,3	-1,7	-2,2	-2,6	-2,9	-3,0
Miasta	-0,3	-1,8	-2,3	-2,8	-3,2	-3,6	-3,9	-4,0
Wieś	0,2	0,7	0,5	0,0	-0,6	-1,1	-1,4	-1,6
Przyrost/ubytek ludności w stosunku do okresu poprzedniego (w tys.)								
Ogółem w tys.	-1,4	-9,2	-12,8	-17,3	-21,8	-25,2	-26,8	-27,2
Miasta	-2,0	-11,8	-14,5	-17,2	-19,4	-20,9	-21,5	-21,3
Wieś	0,7	2,7	1,7	-0,1	-2,4	-4,3	-5,3	-5,9

a Dane rzeczywiste.

Przewiduje się, że proces starzenia się ludności w województwie lubuskim będzie przebiegać ze znacznie większą intensywnością niż dotychczas. W 2050 r. wiek środkowy (mediana wieku) wyniesie 52,7 roku i będzie zbliżony do wieku środkowego prognozowanego dla całej ludności Polski (52,9 roku).

Prognoza ludności w wieku produkcyjnym i nieprodukcyjnym do 2050 r.

WYSZCZEGÓLNIENIE	2015	2020	2025	2030	2035	2040	2050
Ogółem w tys.	**1019,0**	**1009,8**	**997,0**	**979,7**	**957,9**	**932,7**	**878,6**
W wieku przedprodukcyjnym	184,6	179,5	171,1	154,3	144,4	136,3	127,0
W wieku produkcyjnym	654,9	633,2	609,7	603,5	594,5	577,9	493,2
W wieku poprodukcyjnym	179,5	197,1	216,2	221,9	219,0	218,5	258,4
Ludność w wieku nieprodukcyjnym na 100 osób w wieku produkcyjnym	56	59	64	62	61	61	78
mężczyźni	43	46	51	52	52	54	70
kobiety	70	76	77	74	71	70	88

RUCH NATURALNY LUDNOŚCI

Ruch naturalny ludności to termin oznaczający zmiany w strukturze ludności według płci, wieku i stanu cywilnego na skutek naturalnych procesów takich jak urodzenia, zgony, zawieranie związków małżeńskich oraz rozwody.

Ruch naturalny ludności

LATA	Małżeństwa	Urodzenia żywe	Zgony	Przyrost naturalny	Małżeństwa	Urodzenia żywe	Zgony	Przyrost naturalny
	w liczbach bezwzględnych				na 1000 ludności			
2010.....	5926	10939	9488	1451	5,79	10,69	9,28	1,42
2014.....	4875	9716	9553	163	4,78	9,52	9,36	0,16
2015.....	**5040**	**9420**	**10156**	**-736**	**4,94**	**9,24**	**9,96**	**-0,72**

Urodzenia i dzietność kobiet

W 2015 r. w województwie lubuskim zarejestrowano 9420 urodzeń żywych, tj. o ok. 300 mniej niż przed rokiem, co oznacza, że liczba urodzeń zmniejszyła się o blisko 3%. W porównaniu z 2009 r., w którym odnotowano największą ich liczbę w ostatniej dekadzie, urodziło się prawie 2,1 tys. dzieci mniej.

Po rekordowo małej liczbie urodzeń w 2003 r. (9,3 tys.), ich liczba wzrosła do 11,5 tys. w 2009 r. Wzrost ten związany był z wejściem w wiek najwyższej płodności kobiet urodzonych w latach wyżu demograficznego pierwszej połowy lat 80-tych ubiegłego wieku. W tym czasie obserwowano także bieżącą realizację planów rodzicielskich, które wcześniej były odkładane (przez osoby urodzone w latach 70-tych ub. wieku). Począwszy od roku 2010 liczba urodzeń w województwie spada.

Spadek liczby urodzeń tłumaczy się obniżeniem populacji kobiet w wieku rozrodczym oraz spadkiem płodności. Liczba kobiet w wieku 20-39 lat, z których pochodzi ponad 93% wszystkich urodzeń regularnie maleje: w 2010 r. było 159,0 tys. kobiet w tym wieku, a w 2015 r. – 152,1 tys.

Współczynnik urodzeń żywych (liczba urodzeń żywych w przeliczeniu na 1000 mieszkańców) w ujęciu rocznym zmniejszył się z 9,5‰ do 9,2‰. W porównaniu z 2009 r. wskaźnik był niższy o ponad 2,1 punktu (11,4‰). Natężenie urodzeń na wsi było wyższe i wyniosło 9,4‰, w mieście – 9,2‰.

W przekroju powiatów najwyższy współczynnik urodzeń żywych odnotowano w powiecie wschowskim (10,5‰), a najniższy w powiecie żagańskim (8,3‰).

Dynamika liczby urodzeń żywych, kobiet w wieku rozrodczym i wskaźnika dzietności

2010=100

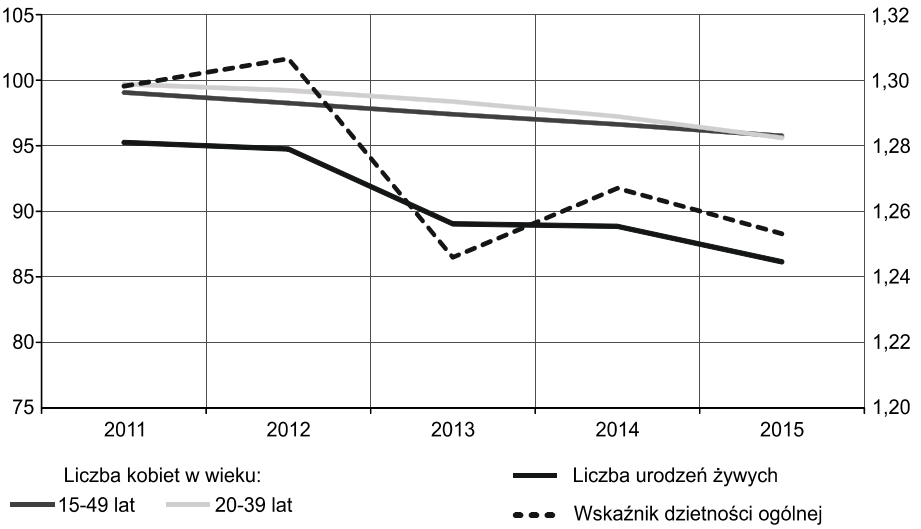

Od 2011 r. współczynnik dzietności w województwie lubuskim utrzymuje się blisko progu skrajnie niskiej płodności[2]. Jeszcze w 2009 r. jego poziom wynosił 1,42, co oznacza wzrost o 0,23 pkt w stosunku do najniższego parametru odnotowanego w 2003 r. Ale już w 2015 r. spadł do 1,25 a to oznacza, że był niższy o około 0,9 pkt od wielkości optymalnej określanej jako korzystna dla stabilnego rozwoju demograficznego. Taka sytuacja jest wtedy, gdy współczynnik dzietności przyjmuje wielkość 2,1-2,15, tj. gdy w danym roku na 100 kobiet w wieku 15-49 lat przypada średnio 210-215 urodzonych dzieci, w województwie odnotowano

2 O bardzo niskiej płodności (czasami zwanej „skrajnie niską") mówi się wówczas, gdy współczynnik dzietności ogólnej (TFR) nie przekracza 1,35 dziecka na kobietę w wieku rozrodczym, zaś o niskiej płodności wówczas, gdy miernik ten zawiera się między 1,35 a 1,5.

125 dzieci. Wbrew pozorom różnica pomiędzy współczynnikiem dzietności wynoszącym 1,4 a 1,2 jest znacząca, bowiem w drugim przypadku 20% kobiet rodzi o jedno dziecko mniej niż w przypadku pierwszym[3].

Płodność kobiet i współczynnik reprodukcji ludności

WYSZCZEGÓLNIENIE	2003	2014	2015		
	ogółem			miasta	wieś
Płodność - urodzenia żywe na 1000 kobiet w wieku lat:					
15-49	34,2	39,6	38,7	38,6	38,8
15-19	16,7	17,3	16,5	14,3	20,1
20-24	67,4	54,2	54,3	52,8	56,4
25-29	82,7	85,4	81,8	80,4	84,4
30-34	48,5	65,9	66,3	68,6	61,4
35-39	20,4	27,3	28,0	28,4	27,0
40-44	4,1	5,0	5,3	5,2	5,4
45-49	0,2	0,2	0,2	0,2	0,3
Współczynniki:					
Dzietności ogólnej	1,193	1,267	1,253	1,239	1,268
Reprodukcji brutto	0,589	0,617	0,601	0,589	0,618
Dynamiki demograficznej	1,028	1,017	0,928	0,903	0,976

Przemiany demograficzne spowodowały między innymi przesunięcie najwyższej płodności kobiet – z grupy wieku 20-24 lata do grupy 25-29 lat, a także znaczący wzrost płodności wśród kobiet w wieku 30-34 lata. W 2015 r. na 1000 kobiet w wieku 20-24 przypadało 54 urodzeń żywych, natomiast w grupie 1000 kobiet w wieku 30-34 lata 66 urodzeń żywych, podczas gdy w 2000 r. było ich odpowiednio 85 i 43. Należy zauważyć, że poza przesunięciem płodności w kierunku starszych roczników, nastąpiło także znaczące jej obniżenie.

3 J. Jóźwiak, Demograficzne uwarunkowania rynku pracy w Polsce, [w]: Zeszyty demograficzne, część 1: Rynek pracy wobec zmian demograficznych, red. M. Kiełkowska, Instytut Obywatelski, Warszawa 2013.

Płodność kobiet
(urodzenia żywe na 1000 kobiet w danej grupie wieku)

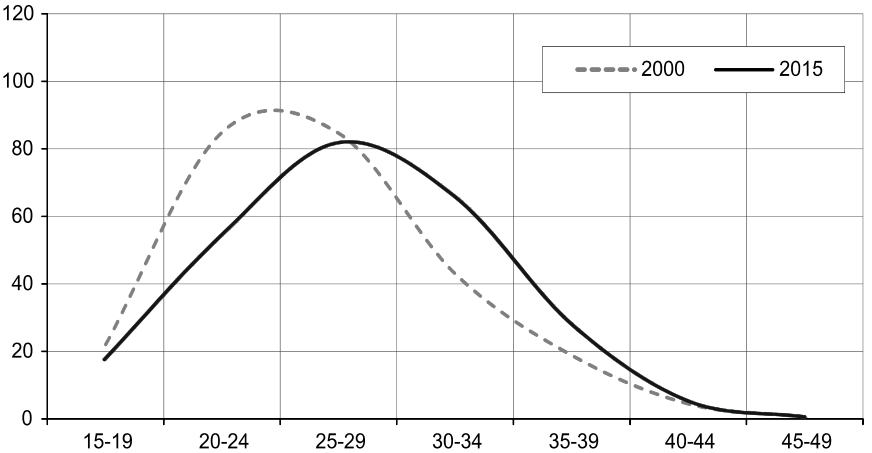

Zmiany wzorca płodności spowodowały przesunięcie się momentu, w którym kobiety decydują się na potomka. Mediana wieku dla kobiet, które w 2015 r. urodziły dziecko to 29,3 roku, co oznacza wzrost o prawie 3,9 roku w stosunku do 2000 r. (25,4 roku). Dla kobiet rodzących po raz pierwszy wiek środkowy w 2015 r. wyniósł 26,7 lat.

Liczba urodzeń żywych matek nastoletnich zmniejszyła się o ponad połowę (57,6%), w stosunku do 2000 r. i stanowiły one 4,6% wszystkich urodzeń (w 2000 r. – 10,2%).

Odsetek urodzeń pozamałżeńskich w województwie lubuskim sięga niemal 40% (w 2014 r. wynosił 39,3%), podczas gdy w kraju ze związków pozamałżeńskich rodzi się mniej niż ¼ wszystkich dzieci (24,2% w 2014 r.).

Urodzenia żywe według wieku matki
Stan w dniu 31 XII

LATA	Ogółem	W wieku					
		15-19	20-24	25-29	30-34	35-39	40-44
	W liczbach bezwzględnych						
2000	10012	1019	3719	3148	1297	637	192
2014	9716	473	1785	3332	2859	1093	174
2015	**9420**	**432**	**1730**	**3055**	**2867**	**1145**	**191**

Urodzenia żywe według wieku matki (dok.)
Stan w dniu 31 XII

LATA	Ogółem	W wieku					
		15-19	20-24	25-29	30-34	35-39	40-44
	W %						
2000	100,0	10,2	37,1	31,4	13,0	6,4	1,9
2014	100,0	4,9	18,4	34,3	29,4	11,2	1,8
2015	**100,0**	**4,6**	**18,4**	**32,4**	**30,4**	**12,2**	**2,0**

U w a g a. Urodzenia matek będących w wieku poniżej 15 lat i powyżej 44 lat doliczono odpowiednio do grupy wieku: 15-19 lat i 40-44 lata.

Małżeństwa

W 2015 r. w województwie zawarto 5040 związków małżeńskich, tj. o 165 więcej niż rok wcześniej, kiedy notowano wzrost o 133 małżeństwa. Oznacza to, że w województwie utrzymała się tendencja wzrostowa liczby zawieranych małżeństw (wzrost o 2,8% i 3,4% w latach 2014 i 2015). Niemniej, w porównaniu z 2008 r., kiedy liczba nowo zawieranych małżeństw osiągnęła swoje maksimum w ostatnim dziesięcioleciu, było o 1,9 tys. mniej małżeństw.

Współczynnik małżeństw (liczba małżeństw w przeliczeniu na 1000 mieszkańców) ukształtował się na poziomie 4,9‰, rok wcześniej wynosił 4,8‰ (wobec 6,9‰ w 2008 r.). Częstość zawierania związków małżeńskich była nieco wyższa na wsi – 5,0‰, w miastach wynosiła 4,9‰.

W przekroju powiatów najwyższy współczynnik natężenia małżeństw odnotowano w powiecie krośnieńskim (5,5‰) i strzelecko-drezdeneckim (5,4‰), a najniższy w miastach na prawach powiatu: Zielonej Górze (4,4‰) i Gorzowie Wlkp. (4,8‰).

W 2015 r. w ogólnej liczbie małżeństw nieco ponad połowę (50,2%) stanowiły małżeństwa wyznaniowe, czyli zawarte w kościołach i jednocześnie zarejestrowane w urzędach stanu cywilnego (na wsi 53,6% w stosunku do ogółu małżeństw, w miastach – 48,4%). Wśród nowo zawartych związków 75,3% stanowiły małżeństwa pierwsze, tj. panien z kawalerami (na wsi – 79,0%, w miastach – 73,4%).

Na przestrzeni ostatnich kilkunastu lat zdecydowanie podwyższył się wiek nowożeńców. W 2000 r. 42,8% mężczyzn nie osiągała wieku 25 lat, w 2015 roku – już tylko ok. 11%. Wśród kobiet udział ten zmniejszył się z 64,3% do 24,2%. Najczęściej małżeństwa zawierane są w okolicach 30 roku życia. W 2015 r. wiek środkowy (mediana) dla mężczyzn wstępujących w związek małżeński wyniósł 30,5 lat, dla kobiet – 28,1 lat, natomiast dla związków pierwszych odpowiednio 29,0 i 26,8 roku. Nowożeńcy w miastach są o ponad rok starsi.

„Odkładanie" momentu założenia rodziny na nieco późniejszy okres życia przez ludzi młodych jest związane m. in. z wydłużeniem czasu nauki, trudnościami na rynku pracy i z ograniczeniami w zaspokajaniu potrzeb mieszkaniowych. Udział nastolatków wśród nowożeńców zmniejszył się zdecydowanie – wyniósł w 2015 r. 1,4%, o ponad 10 pkt mniej niż w 2000 r. (12,0%).

Małżeństwa według wieku nowożeńców w 2015 r.

MĘŻCZYŹNI W WIEKU	Ogółem	Kobiety w wieku							
		19 lat i mniej	20-24	25-29	30-34	35-39	40-49	50-59	60 lat i więcej
OGÓŁEM.....	**5040**	**70**	**1152**	**1887**	**893**	**446**	**312**	**182**	**98**
19 lat i mniej..	7	4	3	-	-	-	-	-	-
20-24	561	43	407	95	13	2	1	-	-
25-29	1788	17	571	1017	153	26	4	-	-
30-34	1303	4	146	629	405	100	17	1	1
35-39	571	2	19	115	231	159	42	3	-
40-49	412	-	5	30	78	126	157	14	2
50-59	224	-	1	1	10	31	69	96	16
60 lat i więcej	174	-	-	-	3	2	22	68	79

Separacje i rozwody

Procedura prawnego orzekania separacji została wprowadzona w Polsce w końcu 1999 r. Początkowo ich liczba wzrastała bardzo szybko (od 51 w 2000 r. do 329 w 2005 r.). Od 2006 r. nastąpił znaczny spadek orzekanych sądownie

separacji, w 2015 r. orzeczono ich 32. Co roku odnotowuje się też nieliczne przypadki zniesienia separacji, tj. powrotu do małżeństwa, jednak większość pozostających w prawnej separacji małżeństw wnosi o rozwód (87,5%).

Separacje i rozwody

WYSZCZEGÓLNIENIE	Separacje				Rozwody			
	ogółem	miasta	wieś	na 100 tys. ludności	ogółem	miasta	wieś	na 1000 ludności
OGÓŁEM..... 2014	35	29	6	3,43	2116	1539	577	2,07
2015	**32**	**24**	**8**	**3,14**	**2087**	**1561**	**526**	**2,05**
2014 = 100.....	91,4	82,8	133,3	x	98,6	101,4	91,2	x

W 2015 r. w województwie rozwiązano 2087 związków małżeńskich, tj. o 29 mniej niż przed rokiem; współczynnik wyniósł 2,0‰ (w miastach – 2,4‰ i na wsi – 1,5‰). W przeliczeniu na każde 1000 nowo zawartych małżeństw przypadało 414 rozwodów, wobec 434 rok wcześniej. Poziom współczynnika obniżył się w miastach (z 505 rozwodów do 477), jak i na wsi (z 316 rozwodów do 297).

W latach 2004-2006 obserwowany był wyraźny wzrost liczby prawomocnie orzekanych rozwodów, co wiązało się z obowiązującą ustawą o zasiłkach rodzinnych, która wyższe świadczenia przyznawała rodzinom niepełnym. Później liczba orzekanych prawomocnie rozwodów zmniejszyła się i od 2009 r. ustabilizowała się na poziomie ok. 2 tys. rozwodów rocznie.

Biorąc pod uwagę czas trwania małżeństwa wynika, że decyzje o rozpadzie związku pojawiają się najczęściej wśród małżeństw z najkrótszym stażem. W 2015 r. prawie 1/5 (19,7%) rozwodów wystąpiła przed 5 rocznicą ślubu, a między 5 i 9 – 24,0%. W grupach z dłuższym stażem udział rozwodzących się par maleje wraz z wydłużaniem się stażu małżeńskiego, wzrasta dopiero wśród par mających za sobą 30 i więcej lat wspólnego życia (10,8%).

W 2015 r. 55,4% małżeństw w momencie rozwodu wychowywało ponad 1,7 tys. nieletnich dzieci. Ponad połowa (53,6%) dzieci z rozwiedzionych małżeństw była w wieku 7-15 lat, w wieku 3-6 lat – 28,2%, a odsetek najmłodszych poniżej 3 lat wyniósł 10,7%. Najczęściej (59,0% przypadków) sąd przyznaje prawo do opieki nad dziećmi wyłącznie matce, wyłącznie ojcu w 6,1% przypadków, a w stosunku do 32,5% rozwiedzionych sąd orzeka wspólne wychowywanie dzieci.

Najczęstsze przyczyny rozwodów to niezgodność charakterów (30,0% wszystkich rozwodów), niedochowanie wierności małżeńskiej (12,3%) oraz nadużywanie alkoholu (8,2%).

W 2/3 przypadków powództwo wniosła kobieta. Orzeczenie rozwodu z winy męża nastąpiło w 17,8% wszystkich spraw, z winy żony – 3,4%, a z winy obu stron – 4,2%. Najczęściej jednak wina nie była orzekana – 74,2% wszystkich rozwodów.

Zgony/Umieralność

W 2015 r. w województwie lubuskim, w ujęciu rocznym, znacząco wzrosła liczba zgonów – zmarło 10156 osób, tj. o 600 osób więcej niż przed rokiem. Tempo wzrostu liczby zgonów było wyższe niż w poprzednich latach (wzrost o 6,3%). Współczynnik zgonów (liczba zgonów w przeliczeniu na 1000 mieszkańców) wyniósł 10,0‰, podczas gdy rok wcześniej 9,4‰.

Najwyższy współczynnik zgonów odnotowano w powiecie sulęcińskim i żagańskim (po 10,8‰), a najniższy w powiecie gorzowskim i słubickim (po 9,1‰).

Po okresie względnej stabilizacji w latach 2010-2012, umieralność w województwie lubuskim zaczyna wzrastać. Współczynnik zgonów zwiększył się z 9,3‰ w 2010 r. do 10,0‰ w 2015 r., oznacza to zwyżkę w wysokości 7,5%. Analizując zmiany współczynnika zgonów według wieku, widać że w większości grup umieralność spadła, najbardziej wśród dzieci i młodzieży (spadek od 35 do 40%). Odnotowany wzrost umieralności w grupie wieku 20-24 i 25-29 lat należy tłumaczyć wyłącznie spadkiem liczebności obu grup wieku, gdyż liczba zgonów odnosząca się do tego wieku prawie nie uległa zmianie. Natomiast w przypadku osób w wieku 65-69 lat odnotowano prawie dwukrotny wzrost liczby zgonów, przy jednoczesnym największym wzroście udziału tej grupy w ogólnej liczbie ludności. Należy zauważyć, że najwyższy poziom umieralności był wśród osób w wieku 85 lat i więcej, przy czym w tym przypadku tempo przyrostu liczby ludności i zgonów było podobne, współczynnik zgonów dla tej grupy osób nieznacznie się obniżył.

Zmiana współczynnika zgonów według wieku w latach 2010-2015 (w %)

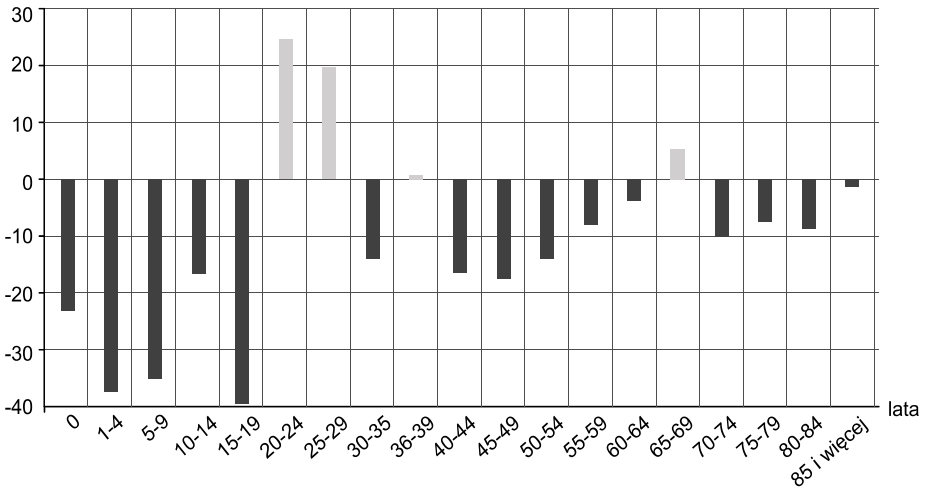

W województwie nadal obserwuje się zjawisko wysokiej nadumieralności mężczyzn, które obserwowane jest we wszystkich grupach wieku, a różnica ta zwiększa się z wiekiem. W 2015 r. współczynnik zgonów dla mężczyzn był o 20% wyższy, co oznacza, że na każde 100 zgonów kobiet przypadało 120 zgonów mężczyzn. Dla mężczyzn dwukrotnie wyższy był także współczynnik przedwczesnej umieralności, wyrażający natężenie zgonów osób w wieku poniżej 65 lat – na każde 100 tys. mężczyzn odnotowano 494 zgony, dla kobiet w tym wieku współczynnik zgonów wyniósł 214.

Głównymi przyczynami zgonów w województwie są choroby układu krążenia i choroby nowotworowe. W 2014 r. stanowiły one prawie 2/3 (65,4%) wszystkich zgonów. Trzecią grupą przyczyn są urazy i zatrucia (5,6% wszystkich zgonów). Wskaźnik śmiertelności z powodu chorób układu krążenia, w przeliczeniu na 100 tys. ludności, wyniósł 367 (w kraju – 441), chorób nowotworowych – 251 (w kraju – 261). Wśród kobiet śmiertelność w wyniku chorób układu krążenia jest wyższa, w 2014 r. odsetek wyniósł 41,6% ogółu zgonów kobiet; wśród mężczyzn – 37,1%. W przypadku zgonów spowodowanych chorobami nowotworowymi zróżnicowanie śmiertelności według płci jest mniejsze; wśród kobiet 24,4% wszystkich zgonów, a wśród mężczyzn – 28,3%. Należy zauważyć, iż w ujęciu rocznym znacznie powiększył się udział zgonów o niedokładnie określonych przyczynach (wzrost z 8,4% w 2013 r. do 17,6% w 2014 r.).

Zgony według płci i wieku zmarłych

LATA WIEK ZMARŁYCH	Ogółem	Mężczyźni	Kobiety	Miasta			Wieś		
				ogółem	mężczyźni	kobiety	ogółem	mężczyźni	kobiety
	W liczbach bezwzględnych								
OGÓŁEM... 2014	9553	5024	4529	6061	3150	2911	3492	1874	1618
2015	**10156**	**5399**	**4757**	**6716**	**3534**	**3182**	**3440**	**1865**	**1575**
0-4 lata.....	43	25	18	22	13	9	21	12	9
5-9	6	3	3	6	3	3	-	-	-
10-14	7	4	3	5	3	2	2	1	1
15-19	17	15	2	11	9	2	6	6	-
20-24	56	43	13	29	23	6	27	20	7
25-29	69	61	8	45	40	5	24	21	3
30-34	75	55	20	48	33	15	27	22	5
35-39	124	93	31	82	60	22	42	33	9
40-44	150	109	41	100	70	30	50	39	11
45-49	206	147	59	127	88	39	79	59	20
50-54	409	285	124	261	180	81	148	105	43
55-59	812	562	250	534	362	172	278	200	78
60-64	1124	767	357	752	501	251	372	266	106
65-69	1233	808	425	843	539	304	390	269	121
70-74	793	470	323	544	323	221	249	147	102
75-79	1159	597	562	802	402	400	357	195	162
80-84	1449	614	835	949	414	535	500	200	300
85 lat i więcej	2424	741	1683	1556	471	1085	868	270	598
	Na 1000 ludności								
OGÓŁEM... 2014	9,36	10,11	8,65	9,40	10,21	8,66	9,28	9,94	8,62
2015	**9,96**	**10,88**	**9,09**	**10,14**	**11,14**	**9,21**	**9,64**	**10,42**	**8,85**

W 2015 r. zarejestrowano 39 zgonów niemowląt (dzieci w wieku poniżej 1 roku życia), tj. o 2 więcej niż przed rokiem. Współczynnik zgonów niemowląt (liczony na 1000 urodzeń żywych) przyjął wartość 4,1‰ wobec 3,8‰ w 2014 r. Wskaźnik był zbliżony do poziomu umieralności niemowląt w kraju (4,0‰).

Większość niemowląt (76,9% ogólnej liczby zmarłych niemowląt w 2015 r.) umiera przed ukończeniem pierwszego miesiąca życia, czyli w okresie noworodkowym, w tym w okresie pierwszego tygodnia życia (51,3%). Najczęstszymi przyczynami zgonów niemowląt są stany chorobowe powstające w okresie okołoporodowym, czyli w trakcie trwania ciąży matki i w okresie pierwszych 6 dni życia noworodka (48,6% wszystkich zgonów niemowląt w 2014 r.), a także wady rozwojowe wrodzone (43,2%).

Przyrost naturalny

W 2015 r., w wyniku liczebnej przewagi zgonów nad urodzeniami, w województwie lubuskim odnotowano ujemny przyrost naturalny wynoszący minus 736 osób. Był to najniższy przyrost naturalny od 1999 r., kiedy powstało województwo lubuskie.

Współczynnik przyrostu naturalnego osiągnął poziom minus 0,7‰, w porównaniu z 0,2‰ przed rokiem. Wskaźnik przyjmował wartości ujemne w 9 z 14 powiatów, najniższe – w powiecie żagańskim (minus 2,5‰), żarskim (minus 2,2‰) i sulęcińskim (minus 2,0‰). W pozostałych powiatach współczynnik był dodatni, jego wielkość kształtowała się na poziomie 0,1‰.

Trwanie życia

Obserwowana od lat 90-tych ub. wieku poprawa sytuacji w zakresie umieralności korzystnie wpływa na długość życia mieszkańców województwa, przy czym nadal utrzymuje się różnica między trwaniem życia mężczyzn i kobiet. W 2015 r. przeciętne trwanie życia dla mężczyzn wynosiło 72,8 roku, a dla kobiet – 80,9 roku. W porównaniu z 1990 r. trwanie życia wydłużyło się o 7,6 roku dla mężczyzn oraz o 6,3 roku dla kobiet, zaś w porównaniu z 2000 r. – o około 3,5 roku zarówno dla mężczyzn jak i dla kobiet.

Należy zauważyć, że przeciętne trwanie życia kobiet w województwie lubuskim jest niższe od średniej dla kraju (o 0,7 roku w 2015 r.), podobnie jak trwanie życia kobiet w województwie śląskim, łódzkim i zachodniopomorskim.

W województwie występuje zjawisko wysokiej nadumieralności mężczyzn, które obserwowane jest we wszystkich grupach wieku. Na przestrzeni kilku ostatnich lat różnica pomiędzy trwaniem życia mężczyzn i kobiet stopniowo zmniejszyła się z 8,8 w 2009 r. do 7,5 roku w 2014 r., w 2015 r. odnotowano wzrost różnicy do 8,1.

Parametry trwania życia zarówno dla mężczyzn, jak i kobiet korzystniejsze są w miastach. W 2015 r. przeciętne trwanie życia mężczyzn zamieszkałych w miastach wynosiło 73,0 lat, tj. o 0,8 roku więcej niż mężczyzn na wsi, natomiast mieszkanki miast żyją 81,0 lat – o 0,5 roku dłużej niż mieszkanki wsi.

Przeciętne trwanie życia

WYSZCZEGÓLNIENIE		Przeciętna liczba lat dalszego trwania życia dla osób w wieku lat				
		0	15	30	45	60
			Mężczyźni			
OGÓŁEM	2000	69,20	55,16	40,69	27,39	16,04
	2014	73,27	58,68	44,49	30,57	18,76
	2015	**72,76**	**58,22**	**44,03**	**30,22**	**18,40**
Miasta		73,02	58,44	44,22	30,42	18,63
Wieś		72,23	57,77	43,60	29,78	17,91
			Kobiety			
OGÓŁEM	2000	77,43	63,19	48,45	34,15	21,23
	2014	80,78	66,22	51,49	36,98	23,61
	2015	**80,90**	**66,29**	**51,52**	**37,01**	**23,67**
Miasta		81,03	66,38	51,60	37,13	23,83
Wieś		80,53	66,02	51,24	36,66	23,24

Wyraźny postęp w wydłużaniu się przeciętnego trwania życia należy przypisywać szeroko propagowanemu – od początku lat 90-tych ub. wieku – prowadzeniu zdrowego stylu życia. Wyniki badań stanu zdrowia ludności pokazują, że mieszkańcy województwa lepiej się odżywiają, rośnie wśród nich odsetek osób uprawiających sport i wykonujących badania profilaktyczne (zwłaszcza wśród kobiet), spada odsetek osób palących tytoń (głównie mężczyzn). Te korzystne zmiany w stylu życia mieszkańców województwa lubuskiego wpływają na wzrost przeciętnego trwania życia.

MIGRACJE[4]

Województwo lubuskie od lat cechuje ujemne saldo migracji ludności na pobyt stały (liczba zameldowań jest niższa niż liczba wymeldowań), które powoduje zmniejszanie się liczby ludności.

W 2015 r. saldo migracji wewnętrznych na pobyt stały wyniosło minus 893 osoby i było ujemne w miastach (minus 976 osób), natomiast dodatnie na wsi (83 osoby). W ujęciu rocznym intensywność migracji wewnętrznych zwiększyła się z minus 0,6‰ przed rokiem do minus 0,9‰.

4 Z uwagi na niedostateczną jakość danych dotyczących migracji zagranicznych (imigracji i emigracji na pobyt stały), bilans ludności za 2015 r. uwzględnia: w przypadku migracji wewnętrznych – dane za 2015 r., w przypadku migracji zagranicznych – dane dotyczą 2014 r.

Migracje wewnętrzne ludności na pobyt stały

WYSZCZEGÓLNIENIE		Napływ			Odpływ			Saldo migracji		
		ogółem	do miast	na wieś	ogółem	z miast	ze wsi	ogółem	w miastach	na wsi
OGÓŁEM	2014	12217	6473	5744	12877	7533	5344	-660	-1060	400
	2015	**10959**	**6167**	**4792**	**11852**	**7143**	**4709**	**-893**	**-976**	**83**
2014 = 100		89,7	95,3	83,4	92,0	94,8	88,1	x	x	x

W wyniku migracji wewnętrznych na pobyt stały, największy ubytek ludności (w przeliczeniu na 1000 mieszkańców) wystąpił w powiecie żagańskim (minus 3,6), strzelecko-drezdeneckim (minus 3,3) i wschowskim (minus 3,0), natomiast największy przyrost ludności odnotowano w Zielonej Górze (3,2) i w powiecie gorzowskim (3,1).

Wśród osób migrujących w granicach kraju przeważały nieznacznie kobiety (53% ogółu migrantów). Najliczniejszą grupę migrantów stanowili mężczyźni w wieku 30-34 lata oraz kobiety w wieku 25-29 lat.

Kierunki migracji wewnętrznej zasadniczo nie ulegają zmianom. Najwięcej osób wyjechało do woj. wielkopolskiego, dolnośląskiego i mazowieckiego.

LUDNOŚĆ WEDŁUG PŁCI I GRUP WIEKU W 2015 R.
Stan w dniu 31 XII
POPULATION BY SEX AND AGE GROUPS IN 2015
As of 31 Dec.

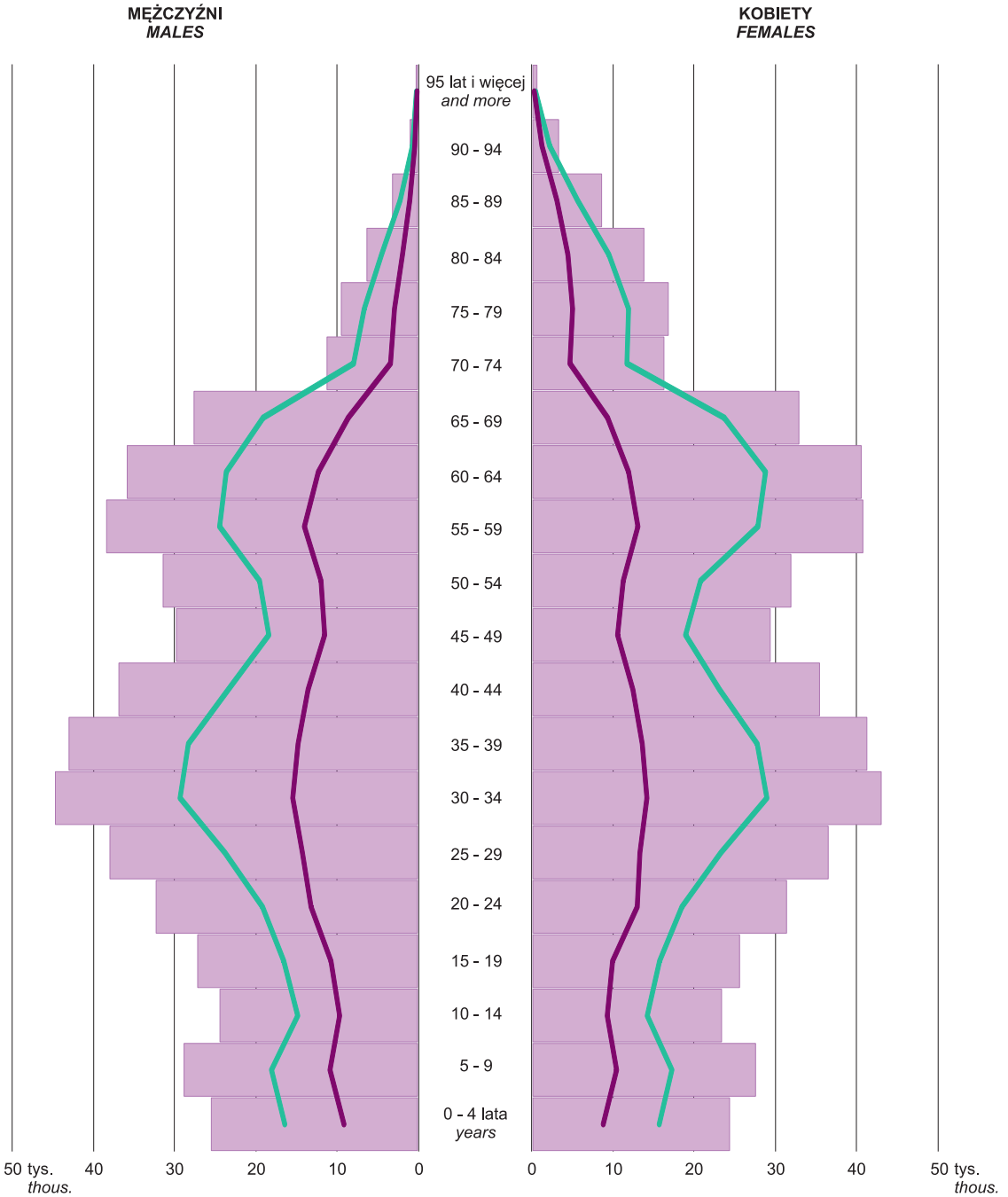

PROGNOZA LUDNOŚCI WEDŁUG PŁCI I GRUP WIEKU
POPULATION PROJECTION BY SEX AND AGE GROUPS

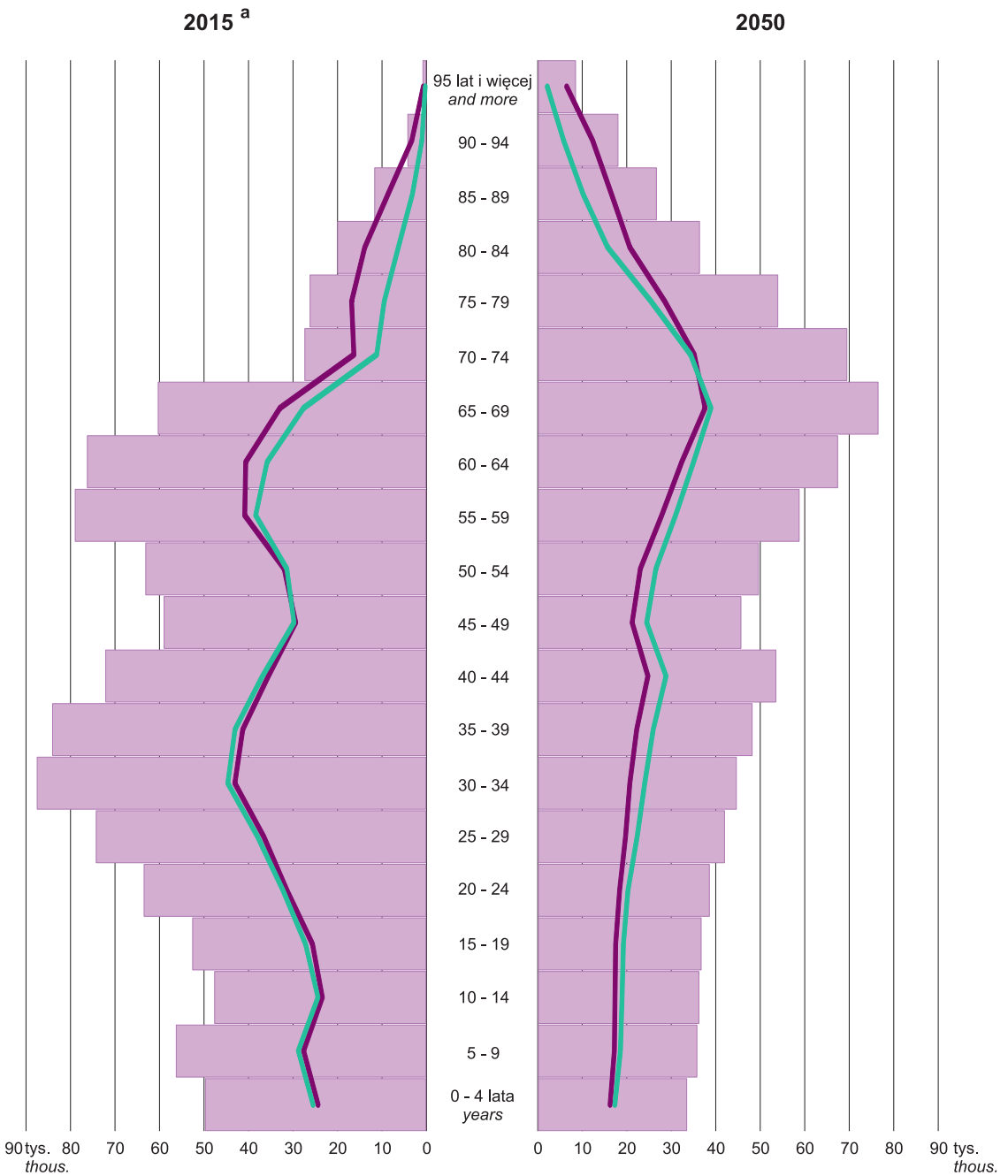

a Dane rzeczywiste.
a Real data.

GĘSTOŚĆ ZALUDNIENIA WEDŁUG GMIN W 2015 R.
Stan w dniu 31 XII
DENSITY OF POPULATION BY GMINAS IN 2015
As of 31 Dec.

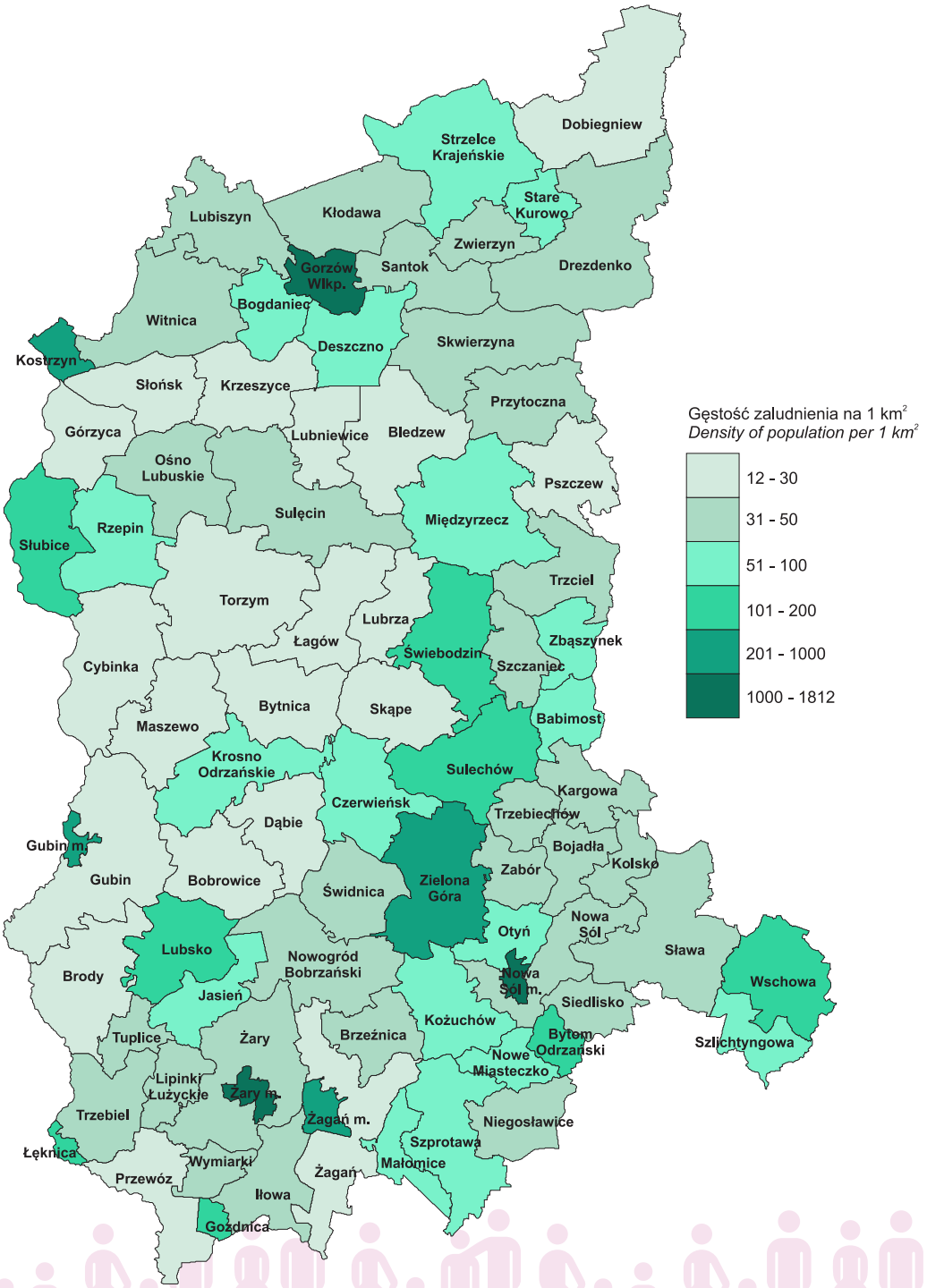

PRZECIĘTNE TRWANIE ŻYCIA
LIFE EXPECTANCY

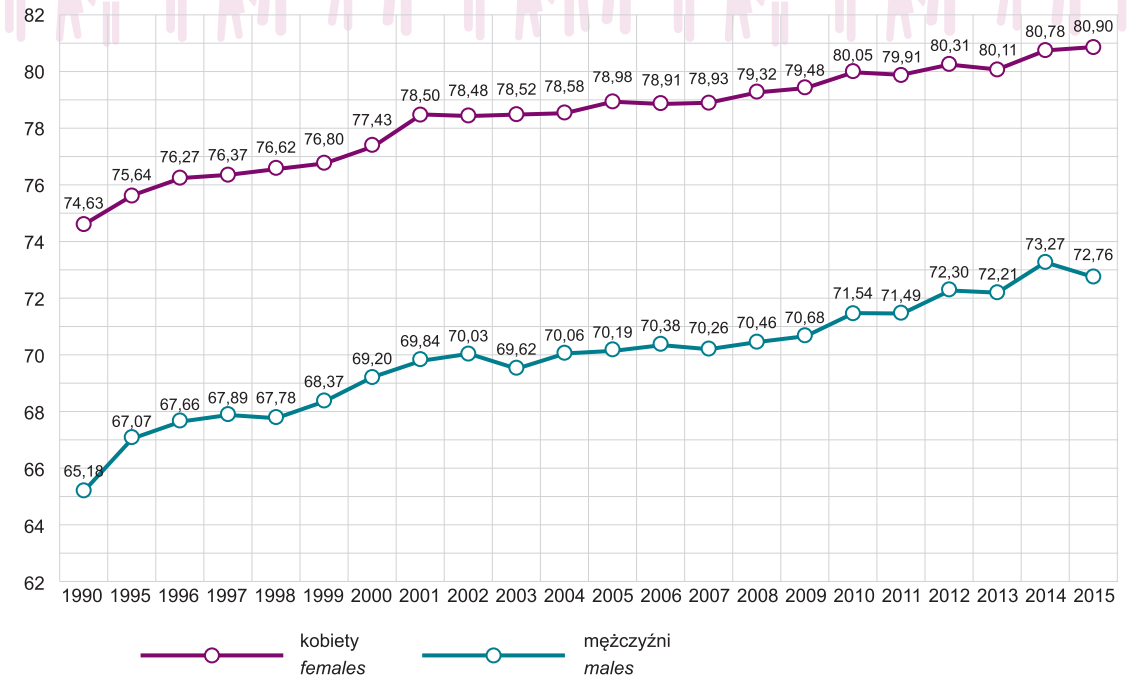

RUCH NATURALNY LUDNOŚCI
VITAL STATISTICS

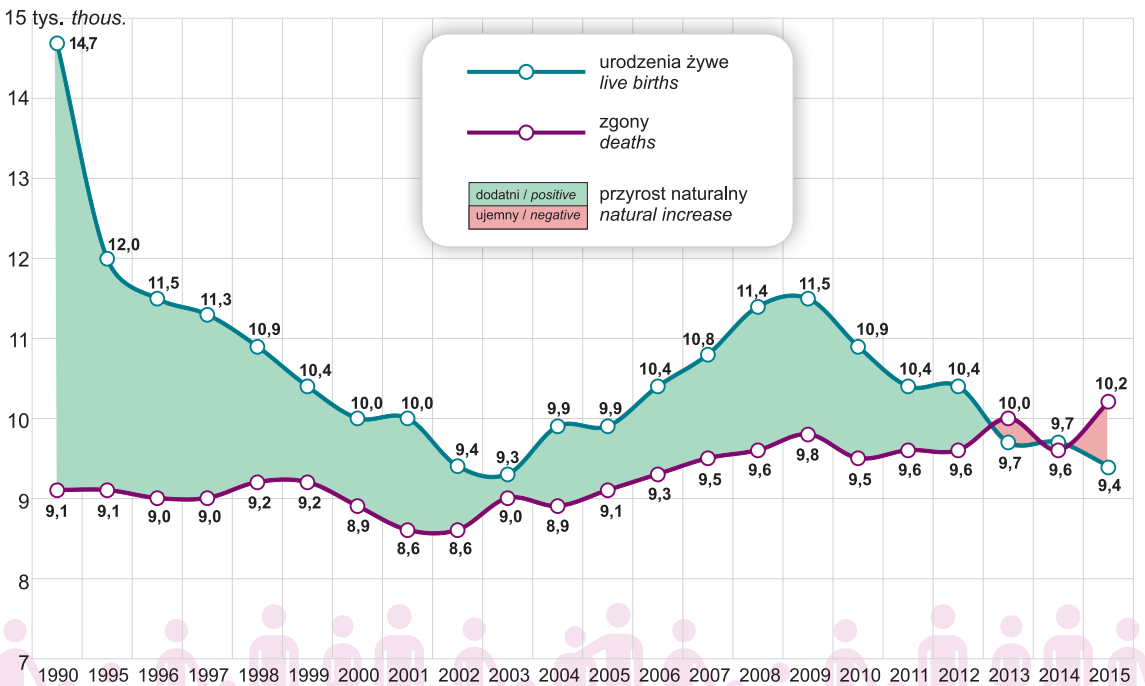

MAŁŻEŃSTWA WEDŁUG WIEKU NOWOŻEŃCÓW W 2015 R.
MARRIAGES BY AGES OF BRIDEGROOMS IN 2015

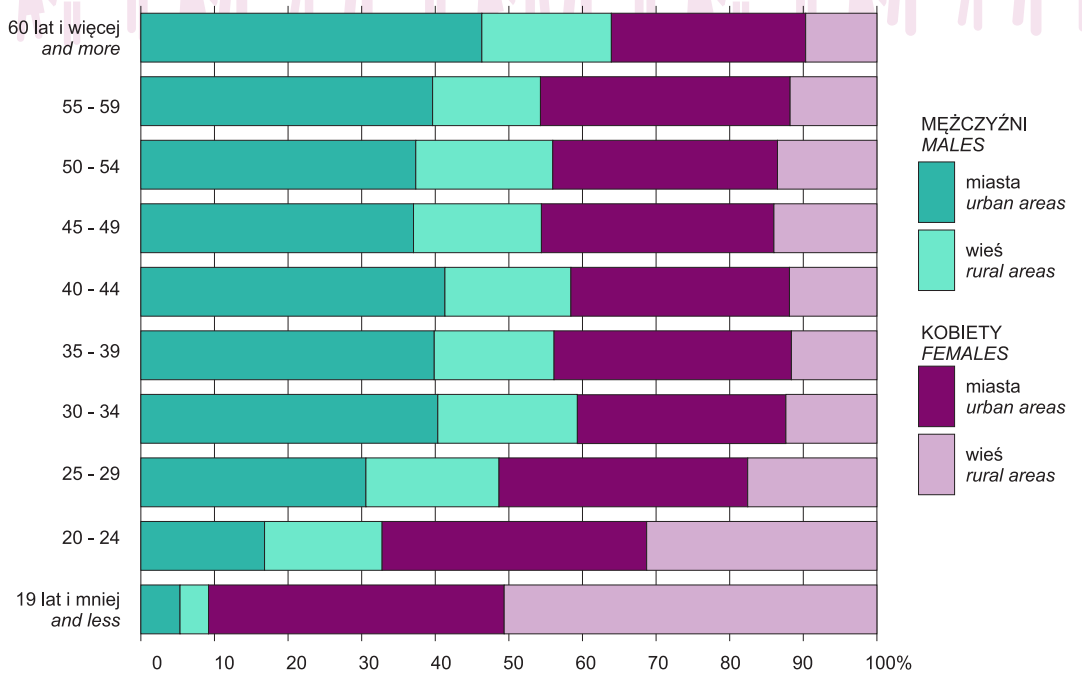

MAŁŻEŃSTWA, ROZWODY I SEPARACJE
MARRIAGES, DIVORCES AND SEPARATIONS

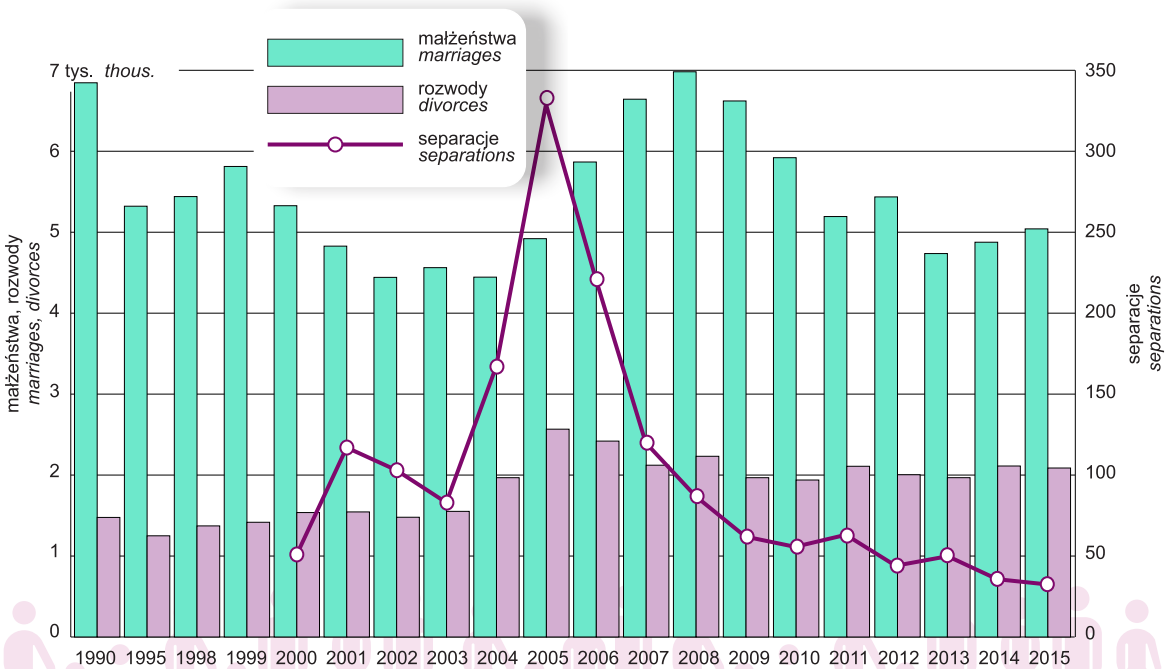

ROZWODY ORZECZONE PRAWOMOCNIE
WEDŁUG LICZBY MAŁOLETNICH[a] DZIECI W 2015 R.
DIVORCES BY NUMBER OF UNDERAGE CHILDREN[a] IN 2015

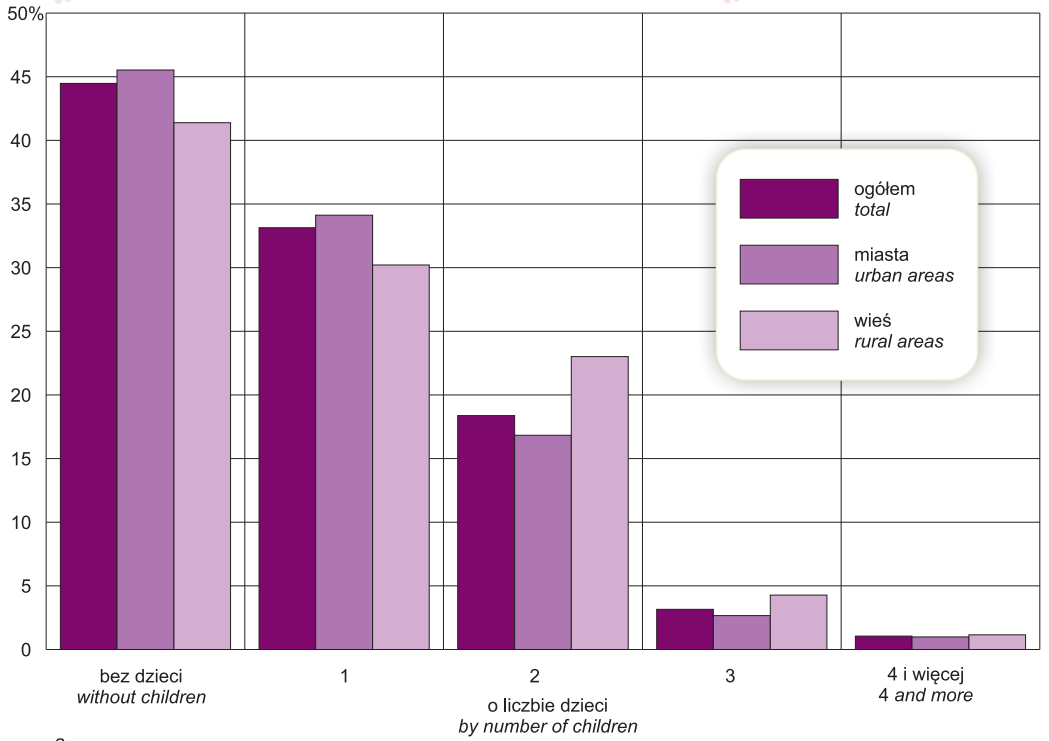

[a] Poniżej 18 lat.
[a] *Under 18 years.*

URODZENIA ŻYWE WEDŁUG WIEKU MATKI W 2015 R.
LIVE BIRTHS BY AGE OF MOTHER IN 2015

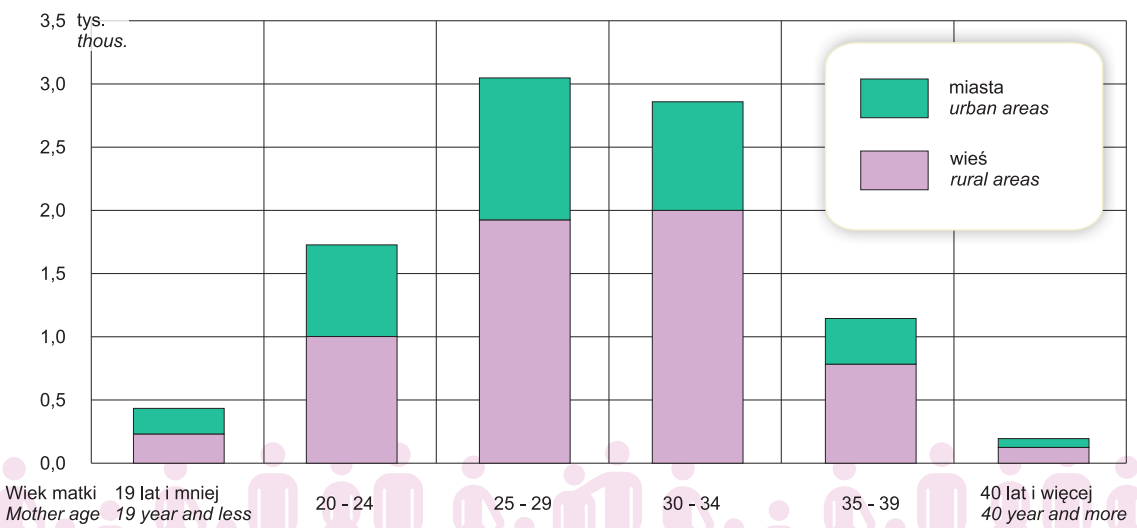

STRUKTURA ZGONÓW WEDŁUG PRZYCZYN ORAZ PŁCI W 2014 R.
DEATHS STRUCTURE BY CAUSES AND SEX IN 2014

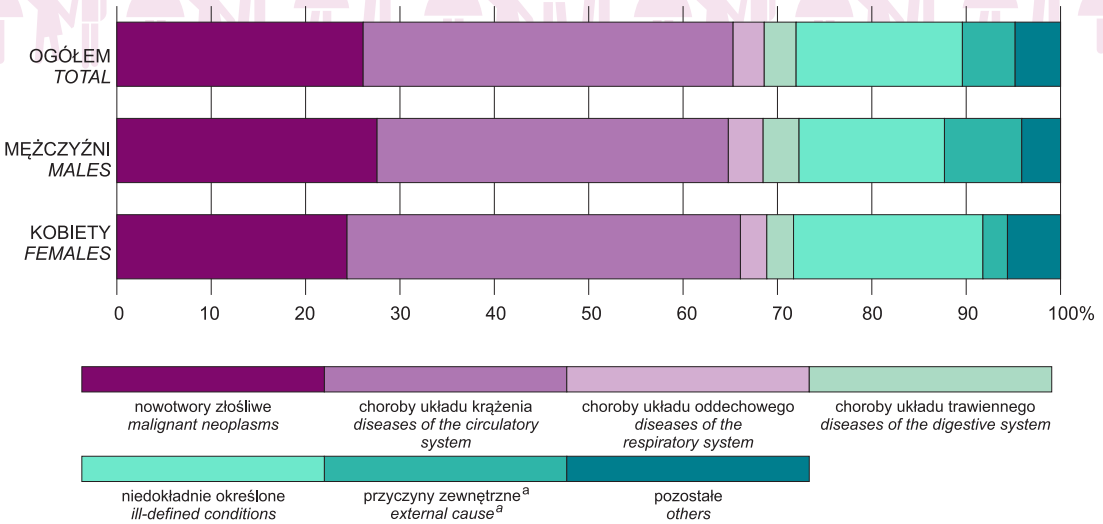

[a] W tym wypadki komunikacyjne i samobójstwa.
[a] *Of which road traffic accidents and suicides.*

MIGRACJE WEWNĘTRZNE NA POBYT STAŁY WEDŁUG KIERUNKÓW W 2015 R.
INTERNAL MIGRATION OF POPULATION FOR PERMANENT RESIDENCE TO DIRECTIONS IN 2015

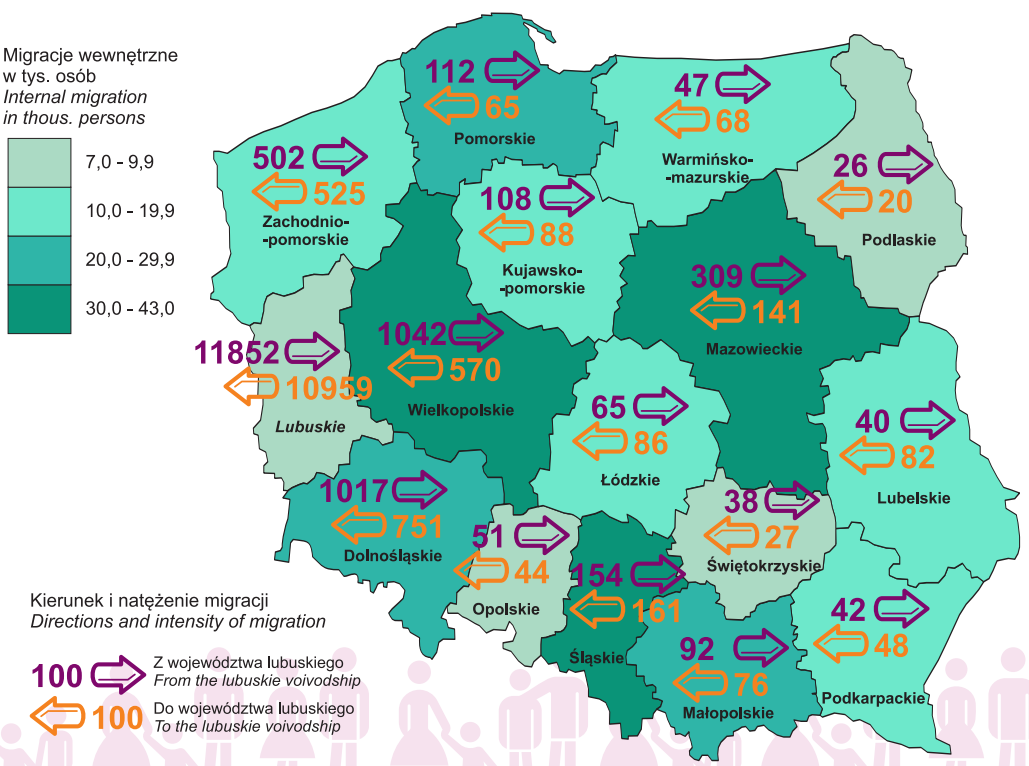

SALDO MIGRACJI WEWNĘTRZNEJ NA POBYT STAŁY NA 1000 LUDNOŚCI W 2015 R.

NET INTERNAL MIGRATION FOR PERMANENT RESIDENCE PER 1000 POPULATION IN 2015

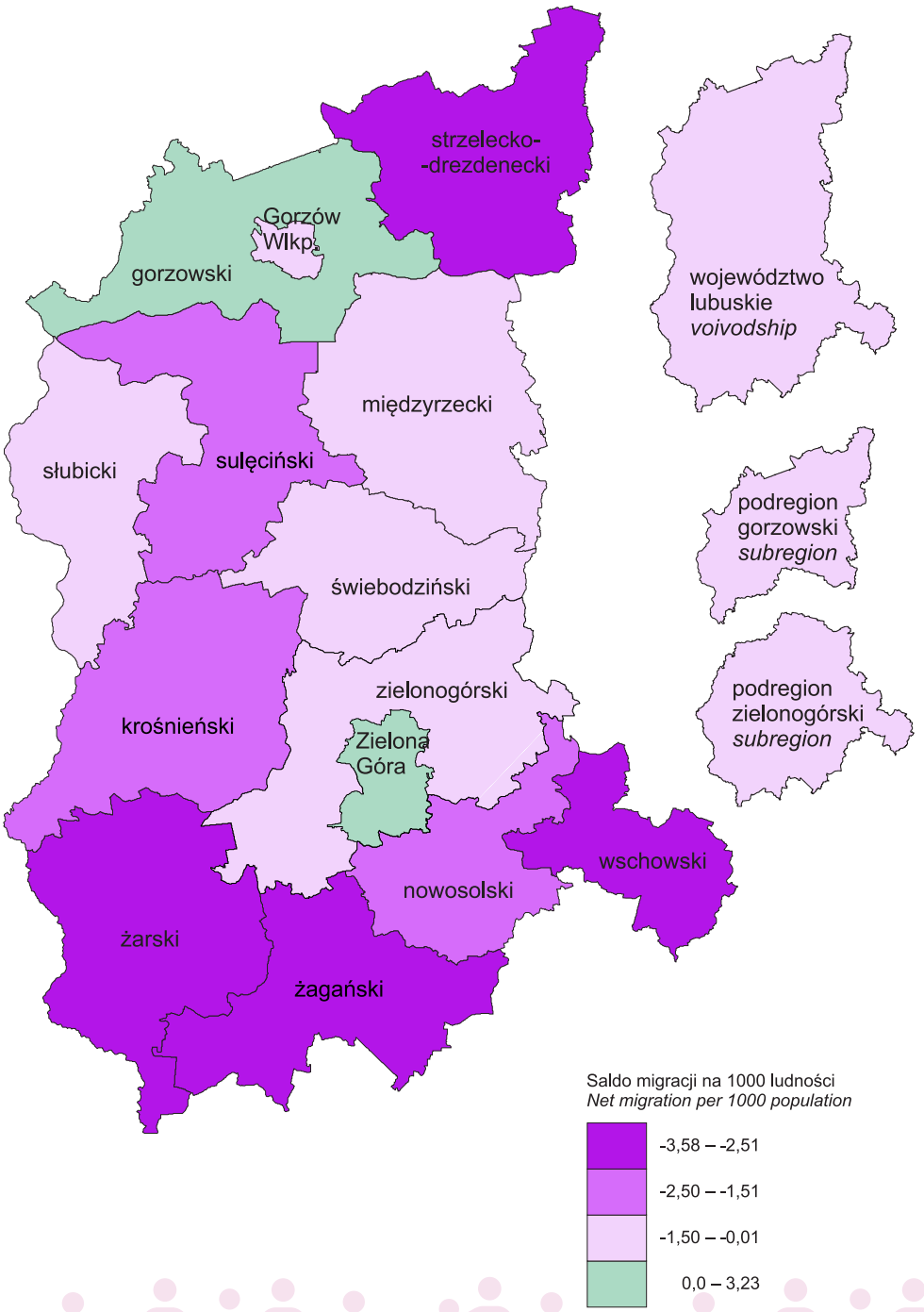

CZĘŚĆ TABELARYCZNA

Tablice przeglądowe
Review tables

TABL. I. **Podstawowe dane demograficzne**
Basic data on population size

Lp. *No.*	WYSZCZEGÓLNIENIE	2000	2004	2005	2006	2007	2008
1	**Ludność ogółem**[a] (w dniu 31 XII)	1008472	1009168	1009198	1008520	1008481	1008962
2	Przyrost roczny	.	382	30	-678	-39	481
3	w %	.	0,04	0,00	-0,07	0,00	0,05
4	Z liczby ogółem - mężczyźni	490259	489719	489688	489148	488954	488975
5	Ludność miejska	652041	648212	647054	645551	643941	643056
6	w %	64,7	64,2	64,1	64,0	63,9	63,7
	Ludność w wieku - w %						
7	przedprodukcyjnym (0-17 lat)	25,5	21,7	21,1	20,5	20,1	19,7
8	produkcyjnym (18-59/64 lata)	61,5	64,8	65,4	65,7	65,8	65,9
9	poprodukcyjnym (60/65 lat i więcej)	13,1	13,5	13,5	13,8	14,1	14,5
	Z liczby ludności ogółem:						
10	dzieci (0-14 lat)	198624	172036	166967	162663	159666	157774
11	osoby w wieku 65 lat i więcej	109518	116675	117815	118628	119025	119006
12	**Mediana wieku**	34,2	35,5	35,8	36,1	36,4	36,8
13	mężczyźni	32,3	33,5	33,8	34,2	34,6	34,9
14	kobiety	36,0	37,6	37,9	38,1	38,4	38,7
	Przeciętne dalsze trwanie życia						
15	mężczyźni	69,2	70,1	70,2	70,4	70,3	70,5
16	kobiety	77,4	78,6	79,0	78,9	78,9	79,3
17	**Małżeństwa**	5327	4445	4920	5867	6643	6982
18	na 1000 ludności	5,3	4,4	4,9	5,8	6,6	6,9
19	**Rozwody**	1537	1968	2567	2420	2122	2232
20	na 1000 ludności	1,5	2,0	2,5	2,4	2,1	2,2
21	**Separacje**	51	167	329	221	120	87
22	**Urodzenia żywe**	10012	9857	9915	10423	10796	11351
23	na 1000 ludności	9,9	9,8	9,8	10,3	10,7	11,2
24	**Dzietność kobiet**	1,29	1,25	1,24	1,30	1,33	1,40
25	**Mediana wieku matki**	25,4	26,5	26,8	27,0	27,2	27,5
26	**Zgony ogółem**	8894	8925	9135	9275	9452	9572
27	na 1000 ludności	8,8	8,8	9,1	9,2	9,4	9,5
	według przyczyn w %:						
28	choroby układu krążenia	43,5	40,7	41,6	44,3	42,8	42,3
29	nowotwory złośliwe	23,6	25,4	25,8	23,3	24,6	25,2
30	urazy i zatrucia	7,6	7,1	6,9	6,9	7,3	6,7
31	w tym samobójstwa	1,8	1,7	1,6	1,9	1,9	1,8
32	przyczyny niedokładnie określone	7,2	8,1	6,9	7,9	8,8	9,3
33	**Zgony niemowląt**	86	82	61	68	65	61
34	na 1000 urodzeń żywych	8,6	8,3	6,2	6,5	6,0	5,4
35	**Przyrost naturalny**	1118	932	780	1148	1344	1779
36	na 1000 ludności	1,1	0,9	0,8	1,1	1,3	1,8
	Migracje zagraniczne na pobyt stały						
37	imigracja	335	403	391	430	490	520
38	emigracja	474	426	602	1497	1226	983
39	saldo	-139	-23	-211	-1067	-736	-463
	Migracje wewnętrzne na pobyt stały						
40	napływ	11550	13313	12937	14491	15429	13005
41	odpływ	11990	13683	13372	15018	15908	13224
42	saldo	-440	-370	-435	-527	-479	-219

a Dane o liczbie i strukturze ludności od 2010 r. zostały zbilansowane przy przyjęciu za bazę wyjściową
a The data on the number and structure of population since 2010 have been compiled on the basis of the

2009	2010	2011	2012	2013	2014	2015	SPECIFICATION	Lp. No.
1010047	1023215	1023158	1023317	1021470	1020307	1018075	***Total population***[a] *(as of Dec. 31)*	1
1085	977	-57	159	-1847	-1163	-2232	*Annual growth*	2
0,11	0,10	-0,01	0,02	-0,18	-0,11	-0,22	*in %*	3
489461	498374	498337	498430	497340	496666	495674	*Of total number - males*	4
642494	649781	648692	647594	644970	643742	661321	*Urban population*	5
63,6	63,5	63,4	63,3	63,1	63,1	65,0	*in %*	6
							Age population *- in %*	
19,4	19,1	18,9	18,6	18,4	18,3	18,1	*pre-working (0-17 years)*	7
65,8	65,8	65,4	65,0	64,4	63,7	63,1	*working (18-59/64 years)*	8
14,8	15,1	15,7	16,4	17,2	18,0	18,8	*post-working (60/65 years and more)*	9
							Of total population number:	
156606	158044	156959	156318	155408	154752	153972	*children (0-14 years)*	10
118993	119975	124313	129968	136502	143574	150359	*persons aged 65 and more*	11
37,1	37,4	37,8	38,2	38,6	39,0	39,5	***Median age***	12
35,2	35,8	36,3	36,7	37,1	37,6	38,1	*males*	13
38,9	39,2	39,5	39,9	40,3	40,7	41,1	*females*	14
							Life expectancy at birth	
70,7	71,5	71,5	72,3	72,2	73,3	72,8	*males*	15
79,5	80,1	79,9	80,3	80,1	80,8	80,9	*females*	16
6621	5926	5203	5435	4742	4875	5040	***Marriages***	17
6,6	5,8	5,1	5,3	4,6	4,8	4,9	*per 1000 of population*	18
1968	1937	2103	2006	1960	2116	2087	***Divorces***	19
1,9	1,9	2,1	2,0	1,9	2,1	2,0	*per 1000 of population*	20
62	56	64	44	50	35	32	***Legal separations***	21
11499	10939	10421	10367	9737	9716	9420	***Live births***	22
11,4	10,7	10,2	10,1	9,5	9,5	9,2	*per 1000 of population*	23
1,42	1,35	1,30	1,31	1,25	1,27	1,25	***Total fertility rate***	24
27,8	28,0	28,3	28,5	28,8	29,0	29,3	***Median age of mother***	25
9780	9488	9648	9607	10046	9553	10156	***Total deaths***	26
9,7	9,3	9,4	9,4	9,8	9,4	10,0	*per 1000 of population*	27
							by causes in %:	
46,2	45,2	43,0	43,1	43,6	39,3	.	*circulatory system diseases*	28
24,0	24,9	25,7	26,1	24,1	26,1	.	*malignant neoplasmus*	29
6,0	6,5	6,6	6,3	5,8	5,6	.	*injures and poisoning*	30
2,2	2,4	2,4	1,9	2,3	2,5	.	*of which suicides*	31
7,8	7,9	8,7	8,8	8,4	17,6	.	*ill-defined conditions*	32
72	59	58	62	55	37	39	***Infant deaths***	33
6,3	5,4	5,6	6,0	5,6	3,8	4,1	*per 1000 of live births*	34
1719	1451	773	760	-309	163	-736	***Natural increase***	35
1,7	1,4	0,8	0,7	-0,3	0,2	-0,7	*per 1000 of population*	36
							International migration for permanent residence	
561	557	528	547	493	430	.	*immigration*	37
584	557	693	728	1128	1093	.	*emigration*	38
-23	-	-165	-181	-635	-663	.	*net migration*	39
							Internal migration for permanent residence	
12602	12781	12625	12448	13166	12217	10959	*inflow*	40
13052	13255	13290	12889	13909	12877	11852	*outflow*	41
-450	-474	-665	-441	-743	-660	-893	*net migration*	42

wyników NSP'2011.
Population and Housing Census 2011.

TABL. II. **Ruch naturalny oraz migracje ludności według województw w 2015 r.**
Vital statistics and migrations by voivodships in 2015

Lp. *No.*	WOJEWÓDZTWA *VOIVODSHIPS*	Małżeństwa *Marriages*	Rozwody *Divorces*	Urodzenia żywe *Live births*	Zgony *Deaths*		Przyrost naturalny *Natural increase*	Migracje wewnętrzne *Internal migration*		
					ogółem *total*	w tym niemowląt *of which infant*		napływ *inflow*	odpływ *outflow*	saldo *net*
1	**P O L S K A**[b] *POLAND*[b]	**188832**	**67296**	**369308**	**394921**	**1476**	**-25613**	**387546**	**387546**	**x**
2	Dolnośląskie	13172	5514	26258	31540	100	-5282	33100	30448	2652
3	Kujawsko-pomorskie	10354	4097	19190	20523	78	-1333	20403	22152	-1749
4	Lubelskie	10749	3432	19715	22816	74	-3101	18983	23797	-4814
5	***Lubuskie***	***5040***	***2087***	***9420***	***10156***	***39***	***-736***	***10959***	***11852***	***-893***
6	Łódzkie	11456	3806	22113	31125	106	-9012	20418	22145	-1727
7	Małopolskie	17457	4780	34721	31384	96	3337	30764	26994	3770
8	Mazowieckie	25808	9859	57456	55030	221	2426	63121	50736	12385
9	Opolskie	4920	1678	8289	10468	34	-2179	9298	10108	-810
10	Podkarpackie	10852	2646	19566	19419	80	147	17962	20362	-2400
11	Podlaskie	6061	1975	10825	12302	49	-1477	10419	12326	-1907
12	Pomorskie	11858	4719	24596	21035	91	3561	28956	25612	3344
13	Śląskie	22338	8249	41611	50421	197	-8810	39424	42873	-3449
14	Świętokrzyskie	5892	1777	10579	14409	40	-3830	9746	12014	-2268
15	Warmińsko-mazurskie	6903	2749	13121	13858	53	-737	14955	17564	-2609
16	Wielkopolskie	17633	5877	36760	33169	164	3591	40347	39140	1207
17	Zachodniopomorskie	8339	3238	15088	17266	54	-2178	18691	19423	-732
18	**M I A S T A** *Urban areas*	**111246**	**48896**	**217391**	**242067**	**859**	**-24676**	**207832**	**231902**	**-24070**
19	Dolnośląskie	9005	4373	17853	22644	68	-4791	19281	19628	-347
20	Kujawsko-pomorskie	6012	2838	11015	12882	43	-1867	9476	12432	-2956
21	Lubelskie	4831	2093	9300	9049	33	251	7818	11694	-3876
22	***Lubuskie***	***3271***	***1561***	***6063***	***6716***	***20***	***-653***	***6167***	***7143***	***-976***
23	Łódzkie	7015	2884	13466	20070	70	-6604	9740	13576	-3836
24	Małopolskie	8153	3232	16248	16166	44	82	14642	14501	141
25	Mazowieckie	16085	7661	37525	34689	143	2836	39662	31407	8255
26	Opolskie	2440	1093	4311	5398	13	-1087	4137	5368	-1231

a Dane dotyczą 2014 r. *b* W podziale terytorialnym nie uwzględnia się rozwodów, w których w momencie
a The data refer to 2014. b Data by a territorial division exclude divorces in which both persons resided

Migracje zagraniczne[a] *International migration[a]*			Ogólne saldo migracji *Total net migration*	Małżeństwa *Marriages*	Rozwody *Divorces*	Urodzenia żywe *Live births*	Zgony *Deaths*	Przyrost naturalny *Natural increase*	Ogólne saldo migracji *Total net migration*	Zgony niemowląt na 1000 urodzeń żywych *Infant deaths per 1000 of live births*	Lp. *No.*
imigracja *immigration*	emigracja *emigration*	saldo *net*		na 1000 ludności *per 1000 of population*							
12330	**28080**	**-15750**	**-15750**	**4,9**	**1,8**	**9,6**	**10,3**	**-0,7**	**-0,4**	**4,0**	1
1246	3116	-1870	782	4,5	1,9	9,0	10,9	-1,8	0,3	3,8	2
427	1527	-1100	-2849	5,0	2,0	9,2	9,8	-0,6	-1,4	4,1	3
298	933	-635	-5449	5,0	1,6	9,2	10,6	-1,4	-2,5	3,8	4
430	***1093***	***-663***	***-1556***	***4,9***	***2,0***	***9,2***	***10,0***	***-0,7***	***-1,5***	***4,1***	5
618	962	-344	-2071	4,6	1,5	8,9	12,5	-3,6	-0,8	4,8	6
1531	2156	-625	3145	5,2	1,4	10,3	9,3	1,0	0,9	2,8	7
1321	1354	-33	12352	4,8	1,8	10,8	10,3	0,5	2,3	3,8	8
591	2160	-1569	-2379	4,9	1,7	8,3	10,5	-2,2	-2,4	4,1	9
727	1035	-308	-2708	5,1	1,2	9,2	9,1	0,1	-1,3	4,1	10
305	642	-337	-2244	5,1	1,7	9,1	10,3	-1,2	-1,9	4,5	11
1053	2140	-1087	2257	5,1	2,0	10,7	9,1	1,5	1,0	3,7	12
1616	5147	-3531	-6980	4,9	1,8	9,1	11,0	-1,9	-1,5	4,7	13
346	452	-106	-2374	4,7	1,4	8,4	11,4	-3,0	-1,9	3,8	14
579	1361	-782	-3391	4,8	1,9	9,1	9,6	-0,5	-2,4	4,0	15
551	1859	-1308	-101	5,1	1,7	10,6	9,5	1,0	0,0	4,5	16
691	2143	-1452	-2184	4,9	1,9	8,8	10,1	-1,3	-1,3	3,6	17
8965	**20875**	**-11910**	**-35988**	**4,8**	**2,1**	**9,4**	**10,4**	**-1,1**	**-1,6**	**4,0**	18
1013	2427	-1414	-1761	4,5	2,2	8,9	11,3	-2,4	-0,9	3,8	19
322	1281	-959	-3915	4,8	2,3	8,8	10,3	-1,5	-3,1	3,9	20
169	567	-398	-4274	4,9	2,1	9,4	9,1	0,3	-4,3	3,5	21
353	***791***	***-438***	***-1422***	***4,9***	***2,4***	***9,2***	***10,1***	***-1,0***	***-2,1***	***3,3***	22
494	818	-324	-4160	4,4	1,8	8,5	12,7	-4,2	-2,6	5,2	23
903	1439	-536	-395	5,0	2,0	9,9	9,9	0,1	-0,2	2,7	24
1060	1141	-81	8174	4,7	2,2	10,9	10,1	0,8	2,4	3,8	25
314	1009	-695	-1926	4,7	2,1	8,3	10,4	-2,1	-3,7	3,0	26

wniesienia powództwa obie strony zamieszkiwały za granicą — w 2015 r. 813 rozwodów.
abroad at the moment of filling petition — 813 divorces in 2015.

TABL. II. **Ruch naturalny oraz migracje ludności według województw w 2015 r. (dok.)**
Vital statistics and migrations by voivodships in 2015 (cont.)

Lp. *No.*	WOJEWÓDZTWA *VOIVODSHIPS*	Małżeństwa *Marriages*	Rozwody *Divorces*	Urodzenia żywe *Live births*	Zgony *Deaths*		Przyrost naturalny *Natural increase*	Migracje wewnętrzne *Internal migration*		
					ogółem *total*	w tym niemowląt *of which infant*		napływ *inflow*	odpływ *outflow*	saldo *net*
	MIASTA (dok.) *Urban areas (cont.)*									
1	Podkarpackie	4412	1557	7771	7662	32	109	7306	9781	-2475
2	Podlaskie	3636	1537	6711	6304	28	407	5706	7080	-1374
3	Pomorskie	7408	3628	14990	14805	47	185	16149	16130	19
4	Śląskie	17298	6953	31431	39873	145	-8442	27512	34038	-6526
5	Świętokrzyskie	2466	1078	4378	6036	15	-1658	3646	5991	-2345
6	Warmińsko-mazurskie	3995	1890	7344	8295	29	-951	8148	9385	-1237
7	Wielkopolskie	9487	3942	19053	19222	99	-169	17457	22169	-4712
8	Zachodniopomorskie	5732	2576	9932	12256	30	-2324	10985	11579	-594
9	**W I E Ś** *Rural areas*	**77586**	**17587**	**151917**	**152854**	**617**	**-937**	**179714**	**155644**	**24070**
10	Dolnośląskie	4167	1141	8405	8896	32	-491	13819	10820	2999
11	Kujawsko-pomorskie	4342	1259	8175	7641	35	534	10927	9720	1207
12	Lubelskie	5918	1339	10415	13767	41	-3352	11165	12103	-938
13	***Lubuskie***	***1769***	***526***	***3357***	***3440***	***19***	***-83***	***4792***	***4709***	***83***
14	Łódzkie	4441	922	8647	11055	36	-2408	10678	8569	2109
15	Małopolskie	9304	1548	18473	15218	52	3255	16122	12493	3629
16	Mazowieckie	9723	2198	19931	20341	78	-410	23459	19329	4130
17	Opolskie	2480	585	3978	5070	21	-1092	5161	4740	421
18	Podkarpackie	6440	1089	11795	11757	48	38	10656	10581	75
19	Podlaskie	2425	438	4114	5998	21	-1884	4713	5246	-533
20	Pomorskie	4450	1091	9606	6230	44	3376	12807	9482	3325
21	Śląskie	5040	1296	10180	10548	52	-368	11912	8835	3077
22	Świętokrzyskie	3426	699	6201	8373	25	-2172	6100	6023	77
23	Warmińsko-mazurskie	2908	859	5777	5563	24	214	6807	8179	-1372
24	Wielkopolskie	8146	1935	17707	13947	65	3760	22890	16971	5919
25	Zachodniopomorskie	2607	662	5156	5010	24	146	7706	7844	-138

a Dane dotyczą 2014 r.
a The data refer to 2014.

Ź r ó d ł o: Stan i struktura ludności oraz ruch naturalny w przekroju terytorialnym w 2015 r. (Stan w dniu
S o u r c e: Size and structure of population and vital statistic in Poland by territorial division in 2015 (As

Migracje zagraniczne[a] *International migration[a]*			Ogólne saldo migracji *Total net migration*	Małżeństwa *Marriages*	Rozwody *Divorces*	Urodzenia żywe *Live births*	Zgony *Deaths*	Przyrost naturalny *Natural increase*	Ogólne saldo migracji *Total net migration*	Zgony niemowląt na 1000 urodzeń żywych *Infant deaths per 1000 of live births*	Lp. *No.*
imigracja *immigration*	emigracja *emigration*	saldo *net*		na 1000 ludności *per 1000 of population*							
365	660	-295	-2770	5,0	1,8	8,8	8,7	0,1	-3,2	4,1	1
217	527	-310	-1684	5,0	2,1	9,3	8,8	0,6	-2,3	4,2	2
860	1602	-742	-723	5,0	2,4	10,1	10,0	0,1	-0,5	3,1	3
1345	4248	-2903	-9429	4,9	2,0	8,9	11,3	-2,4	-2,7	4,6	4
217	334	-117	-2462	4,4	1,9	7,8	10,7	-2,9	-4,4	3,4	5
383	919	-536	-1773	4,7	2,2	8,6	9,7	-1,1	-2,1	3,9	6
394	1325	-931	-5643	5,0	2,1	10,0	10,1	-0,1	-3,0	5,2	7
556	1787	-1231	-1825	4,9	2,2	8,4	10,4	-2,0	-1,6	3,0	8
3365	**7205**	**-3840**	**20238**	**5,1**	**1,2**	**10,0**	**10,0**	**-0,1**	**1,3**	**4,1**	9
233	689	-456	2543	4,7	1,3	9,4	9,9	-0,5	2,8	3,8	10
105	246	-141	1066	5,2	1,5	9,7	9,1	0,6	1,3	4,3	11
129	366	-237	-1175	5,1	1,2	9,0	11,9	-2,9	-1,0	3,9	12
77	***302***	***-225***	***-134***	***5,0***	***1,5***	***9,4***	***9,6***	***-0,2***	***-0,4***	***5,7***	13
124	144	-20	2089	4,8	1,0	9,4	12,0	-2,6	2,3	4,2	14
628	717	-89	3540	5,4	0,9	10,7	8,8	1,9	2,0	2,8	15
261	213	48	4178	5,1	1,2	10,4	10,7	-0,2	2,2	3,9	16
277	1151	-874	-453	5,2	1,2	8,3	10,6	-2,3	-0,9	5,3	17
362	375	-13	62	5,2	0,9	9,4	9,4	0,0	0,0	4,1	18
88	115	-27	-560	5,2	0,9	8,8	12,8	-4,0	-1,2	5,1	19
193	538	-345	2980	5,4	1,3	11,8	7,6	4,1	3,6	4,6	20
271	899	-628	2449	4,8	1,2	9,8	10,1	-0,4	2,3	5,1	21
129	118	11	88	4,9	1,0	8,9	12,0	-3,1	0,1	4,0	22
196	442	-246	-1618	4,9	1,5	9,8	9,4	0,4	-2,7	4,2	23
157	534	-377	5542	5,2	1,2	11,3	8,9	2,4	3,5	3,7	24
135	356	-221	-359	4,8	1,2	9,6	9,3	0,3	-0,7	4,7	25

31 XII), GUS, Warszawa 2016.
of Decmber 31), Central Statistical Office, Warsaw 2016.

TABL. III. **Wybrane wskaźniki demograficzne według województw w 2015 r.**
Selected demographic indicators by voivodships in 2015

WOJEWÓDZTWA *VOIVODSHIPS*	Przyrost roczny *Annual growth*		Na 100 mężczyzn przypada kobiet *Females per 100 males*	Gęstość zaludnienia *Population per 1km²*	Mediana wieku *Median age*		Współczynniki *Rate*		Mediana wieku zawierania pierwszych małżeństw *Median age of persons at first marriages*	
	w tys. *in thous.*	w % *in %*			mężczyźni *males*	kobiety *females*	dzietności ogólnej *total fertility*	reprodukcji brutto *gross reproduction*	mężczyźni *males*	kobiety *females*
POLSKA *POLAND*	**-41,4**	**-0,11**	**107**	**123**	**38,2**	**41,6**	**1,289**	**0,627**	**28,2**	**26,2**
Dolnośląskie	-4,3	-0,15	108	146	38,9	42,4	1,206	0,592	28,9	26,8
Kujawsko-pomorskie	-3,8	-0,18	106	116	38,0	41,4	1,249	0,607	28,1	26,1
Lubelskie	-8,0	-0,37	106	85	37,9	42,0	1,257	0,611	27,9	25,9
Lubuskie	***-2,2***	***-0,22***	***105***	***73***	***38,1***	***41,1***	***1,253***	***0,601***	***29,0***	***26,8***
Łódzkie	-10,5	-0,42	110	137	39,3	44,1	1,260	0,613	28,3	26,3
Małopolskie	4,3	0,13	106	222	37,2	40,1	1,320	0,639	27,8	25,8
Mazowieckie	14,6	0,27	109	150	38,0	41,2	1,409	0,683	28,5	26,5
Opolskie	-4,8	-0,49	107	106	39,9	43,2	1,124	0,531	28,0	26,0
Podkarpackie	-1,5	-0,07	104	119	37,2	40,1	1,199	0,588	27,7	25,6
Podlaskie	-3,1	-0,26	105	59	38,2	42,0	1,226	0,598	27,9	26,0
Pomorskie	5,6	0,24	105	126	37,3	40,0	1,412	0,688	28,2	26,2
Śląskie	-15,1	-0,33	107	371	39,5	43,2	1,258	0,611	28,1	26,1
Świętokrzyskie	-6,0	-0,48	105	107	39,2	43,1	1,181	0,589	28,0	25,8
Warmińsko-mazurskie	-4,3	-0,30	104	60	37,4	40,6	1,228	0,597	28,3	26,2
Wielkopolskie	2,7	0,08	106	117	37,1	40,1	1,384	0,671	28,2	26,2
Zachodniopomorskie	-4,9	-0,29	106	75	38,8	42,0	1,218	0,599	29,1	26,8
MIASTA *Urban areas*	**-50,1**	**-0,22**	**111**	**1062**	**39,0**	**43,2**	**1,240**	**0,605**	**28,8**	**26,9**
Dolnośląskie	-5,9	-0,29	111	910	39,4	43,9	1,176	0,577	29,3	27,3
Kujawsko-pomorskie	-6,4	-0,51	111	1501	39,0	43,5	1,195	0,584	28,6	26,6
Lubelskie	-4,8	-0,48	112	1010	38,4	43,3	1,233	0,607	28,6	26,7
Lubuskie	***17,4***	***2,62***	***109***	***762***	***38,5***	***42,3***	***1,239***	***0,589***	***29,4***	***27,3***
Łódzkie	-10,5	-0,67	115	1358	39,9	46,0	1,203	0,583	28,9	27,0
Małopolskie	-2,7	-0,17	111	988	38,5	42,4	1,229	0,596	28,7	26,9
Mazowieckie	10,7	0,31	114	1586	38,5	42,2	1,363	0,661	29,2	27,4
Opolskie	-3,4	-0,66	110	677	40,1	44,6	1,142	0,538	28,7	26,7

TABL. III. **Wybrane wskaźniki demograficzne według województw w 2015 r. (dok.)**
Selected demographic indicators by voivodships in 2015

WOJEWÓDZTWA *VOIVODSHIPS*	Przyrost roczny *Annual growth*		Na 100 mężczyzn przypada kobiet *Females per 100 males*	Gęstość zaludnienia *Population per 1km²*	Mediana wieku *Median age*		Współczynniki *Rate*		Mediana wieku zawierania pierwszych małżeństw *Median age of persons at first marriages*	
	w tys. *in thous.*	w % *in %*			mężczyźni *males*	kobiety *females*	dzietności ogólnej *total fertility*	reprodukcji brutto *gross reproduction*	mężczyźni *males*	kobiety *females*
MIASTA (dok.) *Urban areas (cont.)*										
Podkarpackie	-2,7	-0,30	109	733	38,1	42,0	1,120	0,546	28,5	26,5
Podlaskie	-1,0	-0,14	110	778	37,7	42,1	1,183	0,576	28,3	26,5
Pomorskie	-6,6	-0,44	109	1393	38,7	42,2	1,333	0,654	29,0	27,0
Śląskie	-17,6	-0,50	108	930	39,9	44,0	1,240	0,603	28,4	26,5
Świętokrzyskie	-2,6	-0,47	111	833	40,3	45,8	1,093	0,556	28,7	26,6
Warmińsko-mazurskie	-3,9	-0,45	110	1422	38,2	42,4	1,145	0,562	28,8	26,7
Wielkopolskie	-5,3	-0,28	110	1253	38,2	42,2	1,290	0,631	28,8	26,9
Zachodniopomorskie	-4,9	-0,42	109	829	39,6	43,5	1,162	0,572	29,4	27,2
W I E Ś *Rural areas*	**8,8**	**0,06**	**101**	**53**	**37,0**	**39,2**	**1,350**	**0,654**	**27,5**	**25,3**
Dolnośląskie	1,6	0,18	101	50	37,7	39,6	1,264	0,620	28,2	26,1
Kujawsko-pomorskie	2,6	0,31	99	49	36,6	38,5	1,317	0,635	27,6	25,4
Lubelskie	-3,3	-0,28	102	48	37,5	40,7	1,267	0,609	27,4	25,3
Lubuskie	***-19,6***	***-5,49***	***99***	***27***	***37,2***	***38,9***	***1,268***	***0,618***	***28,2***	***25,9***
Łódzkie	0,0	0,00	102	54	38,4	41,1	1,346	0,658	27,4	25,3
Małopolskie	7,0	0,40	101	128	36,0	37,9	1,395	0,675	27,2	25,0
Mazowieckie	3,9	0,20	100	57	37,0	39,4	1,455	0,706	27,4	25,3
Opolskie	-1,4	-0,29	103	55	39,7	41,7	1,103	0,522	27,5	25,4
Podkarpackie	1,1	0,09	101	75	36,6	38,9	1,246	0,614	27,1	25,0
Podlaskie	-2,1	-0,45	98	24	38,9	41,6	1,288	0,629	27,4	25,3
Pomorskie	12,2	1,49	98	48	34,7	35,7	1,526	0,735	27,1	25,0
Śląskie	2,5	0,24	104	122	38,3	40,7	1,321	0,638	27,3	25,2
Świętokrzyskie	-3,4	-0,48	101	63	38,4	41,0	1,242	0,610	27,6	25,3
Warmińsko-mazurskie	-0,4	-0,07	97	25	36,2	37,9	1,330	0,639	27,6	25,4
Wielkopolskie	8,1	0,52	100	55	35,9	37,7	1,487	0,715	27,5	25,5
Zachodniopomorskie	-0,1	-0,01	98	25	37,1	38,8	1,310	0,644	28,4	25,9

Ź r ó d ł o: Stan i struktura ludności oraz ruch naturalny w przekroju terytorialnym w 2015 r. (Stan w dniu 31 XII), GUS, Warszawa 2016.

S o u r c e: Size and structure of population and vital statistic in Poland by territorial division in 2015 (As of Decmber 31), Central Statistical Office, Warsaw 2016.

Tablice wojewódzkie
Voivodship tables

TABL. 1. **Ludność według płci i wieku w 2015 r.**
Stan w dniu 31 XII
Population by sex and age in 2015
As of 31 XII

WIEK *AGE*	Ogółem *Total*	Mężczyźni *Males*	Kobiety *Females*	Miasta *Urban areas*			Wieś *Rural areas*		
				razem *total*	mężczyźni *males*	kobiety *females*	razem *total*	mężczyźni *males*	kobiety *females*
OGÓŁEM ..... *TOTAL*	**1018075**	**495674**	**522401**	**661321**	**316812**	**344509**	**356754**	**178862**	**177892**
0-4 lata.....	49795	25496	24299	31996	16398	15598	17799	9098	8701
0	9275	4828	4447	6021	3163	2858	3254	1665	1589
1	9738	4989	4749	6214	3170	3044	3524	1819	1705
2	9749	4927	4822	6237	3150	3087	3512	1777	1735
3	10411	5332	5079	6742	3444	3298	3669	1888	1781
4	10622	5420	5202	6782	3471	3311	3840	1949	1891
5-9	56421	28891	27530	35249	18059	17190	21172	10832	10340
5	10933	5636	5297	6886	3547	3339	4047	2089	1958
6	11850	6040	5810	7484	3847	3637	4366	2193	2173
7	11864	6030	5834	7408	3784	3624	4456	2246	2210
8	11271	5805	5466	6969	3527	3442	4302	2278	2024
9	10503	5380	5123	6502	3354	3148	4001	2026	1975
10-14	47756	24441	23315	28954	14828	14126	18802	9613	9189
10	9980	5121	4859	6136	3136	3000	3844	1985	1859
11	9679	4995	4684	5925	3028	2897	3754	1967	1787
12	9075	4629	4446	5448	2806	2642	3627	1823	1804
13	9298	4763	4535	5597	2881	2716	3701	1882	1819
14	9724	4933	4791	5848	2977	2871	3876	1956	1920
15-19	52723	27207	25516	32192	16532	15660	20531	10675	9856
15	9823	5066	4757	5888	3092	2796	3935	1974	1961
16	10142	5227	4915	6270	3173	3097	3872	2054	1818
17	10587	5456	5131	6585	3371	3214	4002	2085	1917
18	11034	5718	5316	6751	3474	3277	4283	2244	2039
19	11137	5740	5397	6698	3422	3276	4439	2318	2121
20-24	63670	32340	31330	37587	19164	18423	26083	13176	12907
20	11569	5819	5750	6628	3398	3230	4941	2421	2520
21	12280	6245	6035	7237	3700	3537	5043	2545	2498
22	12798	6434	6364	7501	3766	3735	5297	2668	2629
23	13353	6811	6542	8041	4112	3929	5312	2699	2613
24	13670	7031	6639	8180	4188	3992	5490	2843	2647

TABL. 1. **Ludność według płci i wieku w 2015 r. (cd.)**
Stan w dniu 31 XII
Population by sex and age in 2015 (cont.)
As of 31 XII

WIEK *AGE*	Ogółem *Total*	Mężczyźni *Males*	Kobiety *Females*	Miasta *Urban areas*			Wieś *Rural areas*		
				razem *total*	mężczyźni *males*	kobiety *females*	razem *total*	mężczyźni *males*	kobiety *females*
25-29	74519	38049	36470	47044	23811	23233	27475	14238	13237
25	14156	7267	6889	8631	4398	4233	5525	2869	2656
26	14258	7250	7008	8943	4535	4408	5315	2715	2600
27	15079	7748	7331	9606	4873	4733	5473	2875	2598
28	15101	7655	7446	9644	4858	4786	5457	2797	2660
29	15925	8129	7796	10220	5147	5073	5705	2982	2723
30-34	87847	44810	43037	58329	29401	28928	29518	15409	14109
30	16918	8565	8353	11107	5560	5547	5811	3005	2806
31	17720	9089	8631	11757	5942	5815	5963	3147	2816
32	18371	9318	9053	12278	6156	6122	6093	3162	2931
33	18022	9211	8811	11985	6041	5944	6037	3170	2867
34	16816	8627	8189	11202	5702	5500	5614	2925	2689
35-39	84368	43128	41240	56079	28369	27710	28289	14759	13530
35	17244	8731	8513	11577	5779	5798	5667	2952	2715
36	17319	8911	8408	11576	5933	5643	5743	2978	2765
37	16712	8533	8179	11166	5635	5531	5546	2898	2648
38	16288	8403	7885	10695	5461	5234	5593	2942	2651
39	16805	8550	8255	11065	5561	5504	5740	2989	2751
40-44	72387	36958	35429	46485	23404	23081	25902	13554	12348
40	15722	8028	7694	10363	5247	5116	5359	2781	2578
41	15185	7780	7405	9818	4930	4888	5367	2850	2517
42	14466	7414	7052	9239	4689	4550	5227	2725	2502
43	14043	7243	6800	8888	4512	4376	5155	2731	2424
44	12971	6493	6478	8177	4026	4151	4794	2467	2327
45-49	59146	29840	29306	37230	18383	18847	21916	11457	10459
45	12460	6290	6170	7813	3876	3937	4647	2414	2233
46	11769	5938	5831	7481	3705	3776	4288	2233	2055
47	11646	5875	5771	7350	3625	3725	4296	2250	2046
48	11489	5831	5658	7147	3540	3607	4342	2291	2051
49	11782	5906	5876	7439	3637	3802	4343	2269	2074

TABL. 1. **Ludność według płci i wieku w 2015 r. (cd.)**
Stan w dniu 31 XII
Population by sex and age in 2015 (cont.)
As of 31 XII

WIEK *AGE*	Ogółem *Total*	Mężczyźni *Males*	Kobiety *Females*	Miasta *Urban areas*			Wieś *Rural areas*		
				razem *total*	mężczyźni *males*	kobiety *females*	razem *total*	mężczyźni *males*	kobiety *females*
50-54	63345	31468	31877	40253	19530	20723	23092	11938	11154
50	12082	6051	6031	7648	3765	3883	4434	2286	2148
51	12318	6165	6153	7867	3857	4010	4451	2308	2143
52	12501	6206	6295	7841	3824	4017	4660	2382	2278
53	12799	6316	6483	8186	3914	4272	4613	2402	2211
54	13645	6730	6915	8711	4170	4541	4934	2560	2374
55-59	79251	38478	40773	52281	24474	27807	26970	14004	12966
55	14366	7000	7366	9230	4280	4950	5136	2720	2416
56	15598	7556	8042	10235	4822	5413	5363	2734	2629
57	16340	8025	8315	10798	5135	5663	5542	2890	2652
58	16648	8082	8566	11127	5202	5925	5521	2880	2641
59	16299	7815	8484	10891	5035	5856	5408	2780	2628
60-64	76488	35934	40554	52386	23659	28727	24102	12275	11827
60	16411	7817	8594	11098	5109	5989	5313	2708	2605
61	15494	7266	8228	10609	4786	5823	4885	2480	2405
62	15282	7272	8010	10438	4770	5668	4844	2502	2342
63	14956	6927	8029	10382	4600	5782	4574	2327	2247
64	14345	6652	7693	9859	4394	5465	4486	2258	2228
65-69	60505	27641	32864	42725	19083	23642	17780	8558	9222
65	13722	6357	7365	9601	4369	5232	4121	1988	2133
66	13285	5993	7292	9325	4051	5274	3960	1942	2018
67	12723	5894	6829	9091	4067	5024	3632	1827	1805
68	11163	5097	6066	7870	3550	4320	3293	1547	1746
69	9612	4300	5312	6838	3046	3792	2774	1254	1520
70-74	27375	11188	16187	19495	7875	11620	7880	3313	4567
70	5703	2437	3266	4061	1706	2355	1642	731	911
71	5549	2291	3258	3871	1557	2314	1678	734	944
72	5273	2207	3066	3770	1571	2199	1503	636	867
73	5400	2161	3239	3872	1565	2307	1528	596	932
74	5450	2092	3358	3921	1476	2445	1529	616	913

TABL. 1. **Ludność według płci i wieku w 2015 r. (dok.)**
Stan w dniu 31 XII
Population by sex and age in 2015 (cont.)
As of 31 XII

WIEK *AGE*	Ogółem *Total*	Mężczyźni *Males*	Kobiety *Females*	Miasta *Urban areas*			Wieś *Rural areas*		
				razem *total*	mężczyźni *males*	kobiety *females*	razem *total*	mężczyźni *males*	kobiety *females*
75-79	26160	9425	16735	18437	6596	11841	7723	2829	4894
75	5588	2111	3477	3918	1460	2458	1670	651	1019
76	5282	1958	3324	3749	1380	2369	1533	578	955
77	5141	1842	3299	3619	1280	2339	1522	562	960
78	5138	1802	3336	3614	1267	2347	1524	535	989
79	5011	1712	3299	3537	1209	2328	1474	503	971
80-84	19995	6258	13737	13812	4421	9391	6183	1837	4346
80	4680	1526	3154	3341	1111	2230	1339	415	924
81	4250	1364	2886	2942	957	1985	1308	407	901
82	3943	1245	2698	2684	868	1816	1259	377	882
83	3810	1160	2650	2568	811	1757	1242	349	893
84	3312	963	2349	2277	674	1603	1035	289	746
85-89	11562	3058	8504	7658	2117	5541	3904	941	2963
85	3149	921	2228	2106	651	1455	1043	270	773
86	2692	759	1933	1746	521	1225	946	238	708
87	2301	594	1707	1499	391	1108	802	203	599
88	1867	454	1413	1247	316	931	620	138	482
89	1553	330	1223	1060	238	822	493	92	401
90-95	4089	910	3179	2670	602	2068	1419	308	1111
90	1321	288	1033	867	194	673	454	94	360
91	993	221	772	645	144	501	348	77	271
92	785	183	602	520	122	398	265	61	204
93	615	134	481	388	81	307	227	53	174
94	375	84	291	250	61	189	125	23	102
95 lat i więcej *and more*	673	154	519	459	106	353	214	48	166

TABL. 2. **Ludność według płci, podregionów i powiatów w 2015 r.**
Stan w dniu 31 XII
Population by sex, subregions and powiats in 2015
As of 31 XII

WYSZCZEGÓLNIENIE *SPECIFICATION*	Ogółem *Grand total*	Mężczyźni *Males*	Kobiety *Females*	Z liczby ogółem w miastach w % ogółu ludności *Of grand total number in urban areas in % of total population*	Na 1 km^2 *Per 1 km^2*	Kobiety na 100 mężczyzn *Females per 100 males*
WOJEWÓDZTWO	**1018075**	**495674**	**522401**	**65,0**	**73**	**105**
VOIVODSHIP						
Podregion gorzowski	**386119**	**188594**	**197525**	**64,2**	**63**	**105**
Subregion						
Powiaty:						
Powiats:						
Gorzowski	70929	35127	35802	35,2	58	102
Międzyrzecki	58496	28912	29584	52,4	42	102
Słubicki	47275	23242	24033	64,0	47	103
Strzelecko-drezdenecki	50061	24661	25400	47,1	40	103
Sulęciński	35596	17680	17916	41,7	30	101
Miasto na prawach powiatu						
City with powiat status						
Gorzów Wlkp.	123762	58972	64790	x	1444	110
Podregion zielonogórski	**631956**	**307080**	**324876**	**65,4**	**80**	**106**
Subregion						
Powiaty:						
Powiats:						
Krośnieński	55943	27457	28486	50,9	40	104
Nowosolski	87339	42510	44829	64,5	113	105
Świebodziński	56290	27568	28722	48,0	60	104
Wschowski	39297	19431	19866	50,5	63	102
Zielonogórski	75219	37098	38121	45,4	56	103
Żagański	80997	39490	41507	60,7	72	105
Żarski	98160	47661	50499	60,7	70	106
Miasto na prawach powiatu						
City with powiat status						
Zielona Góra	138711	65865	72846	x	498	111

TABL. 3. **Prognoza ludności według płci i funkcjonalnych grup wieku[a] do 2050 R.**
Stan w dniu 31 XII
A. w liczbach bezwzględnych
Population projection by sex and functional age groups[a] until 2050
As of 31 XII
A. in absolute numbers

WYSZCZEGÓLNIENIE *SPECIFICATION*	Ogółem *Total*			Miasta *Urban areas*			Wieś *Rural areas*		
	razem *total*	mężczyźni *males*	kobiety *females*	razem *total*	mężczyźni *males*	kobiety *females*	razem *total*	mężczyźni *males*	kobiety *females*
				2015					
WOJEWÓDZTWO	**1018976**	**497412**	**521564**	**641450**	**308088**	**333362**	**377526**	**189324**	**188202**
VOIVODSHIP									
0-2 lata.....	28400	14553	13847	17310	8892	8418	11090	5661	5429
3-6	43991	22594	21397	27067	13896	13171	16924	8698	8226
7-12	62513	32115	30398	37122	19090	18032	25391	13025	12366
13-15	28958	14837	14121	16683	8634	8049	12275	6203	6072
16-18	31725	16373	15352	18501	9536	8965	13224	6837	6387
18	11006	5710	5296	6587	3417	3170	4419	2293	2126
19-24	75151	38396	36755	43581	22190	21391	31570	16206	15364
przedprodukcyjny.....	184581	94762	89819	110096	56631	53465	74485	38131	36354
pre-working									
produkcyjny.....	654850	348607	306243	408018	214725	193293	246832	133882	112950
working									
mobilny	405847	207870	197977	251810	127956	123854	154037	79914	74123
mobility									
niemobilny.....	249003	140737	108266	156208	86769	69439	92795	53968	38827
non-mobility									
poprodukcyjny.....	179545	54043	125502	123336	36732	86604	56209	17311	38898
post-working									
0-14	154000	79010	74990	92488	47525	44963	61512	31485	30027
15-59	638218	323584	314634	394997	197569	197428	243221	126015	117206
60+	226758	94818	131940	153965	62994	90971	72793	31824	40969
15-64	714815	359613	355202	446155	220656	225499	268660	138957	129703
65+	150161	58789	91372	102807	39907	62900	47354	18882	28472
75+	62194	19928	42266	42072	13653	28419	20122	6275	13847
80+	36058	10474	25584	23991	7181	16810	12067	3293	8774
85+	16107	4166	11941	10429	2797	7632	5678	1369	4309
15-49	x	x	242052	x	x	150437	x	x	91615

[a] Dane według ekonomicznych grup wieku zostały opracowane przy przyjęciu przesuwanej granicy wieku emerytalnego - zgodnie z ustawą o zmianie ustawy o emeryturach i rentach z Fundnuszu Ubezpieczeń Społecznych oraz niektórych innych ustaw (Dz. U. 2012 poz. 637).

[a] *Data by economic age groups counted according to the changes in retirement age implemented by the act changing the national law on pensions and retirement pay from National Insurance Fund and some other laws (Journal of Laws 2012 item 637).*

TABL. 3. **Prognoza ludności według płci i funkcjonalnych grup wieku[a] do 2050 R. (cd.)**
Stan w dniu 31 XII
A. w liczbach bezwzględnych
Population projection by sex and functional age groups[a] until 2050 (cont.)
As of 31 XII
A. in absolute numbers

WYSZCZEGÓLNIENIE *SPECIFICATION*	Ogółem *Total*			Miasta *Urban areas*			Wieś *Rural areas*		
	razem *total*	mężczyźni *males*	kobiety *females*	razem *total*	mężczyźni *males*	kobiety *females*	razem *total*	mężczyźni *males*	kobiety *females*
				2020					
WOJEWÓDZTWO	**1009825**	**495800**	**514025**	**629633**	**304824**	**324809**	**380192**	**190976**	**189216**
VOIVODSHIP									
0-2 lata.....	26785	13832	12953	15974	8281	7693	10811	5551	5260
3-6	37267	19338	17929	22492	11749	10743	14775	7589	7186
7-12	65210	33611	31599	39386	20385	19001	25824	13226	12598
13-15	31591	16362	15229	18572	9622	8950	13019	6740	6279
16-18	27970	14400	13570	16047	8322	7725	11923	6078	5845
18	9293	4780	4513	5293	2748	2545	4000	2032	1968
19-24	62330	32214	30116	36315	18777	17538	26015	13437	12578
przedprodukcyjny.....	179530	92763	86767	107178	55611	51567	72352	37152	35200
pre-working									
produkcyjny.....	633152	340563	292589	387569	207117	180452	245583	133446	112137
working									
mobilny	378673	195461	183212	231963	119372	112591	146710	76089	70621
mobility									
niemobilny.....	254479	145102	109377	155606	87745	67861	98873	57357	41516
non-mobility									
poprodukcyjny.....	197143	62474	134669	134886	42096	92790	62257	20378	41879
post-working									
0-14	150903	78002	72901	90607	47046	43561	60296	30956	29340
15-59	597330	305785	291545	363582	184852	178730	233748	120933	112815
60+	261592	112013	149579	175444	72926	102518	86148	39087	47061
15-64	672511	341609	330902	411729	206950	204779	260782	134659	126123
65+	186411	76189	110222	127297	50828	76469	59114	25361	33753
75+	61663	20405	41258	42702	14264	28438	18961	6141	12820
80+	38482	11533	26949	26542	8103	18439	11940	3430	8510
85+	18732	5011	13721	12745	3541	9204	5987	1470	4517
15-49	x	x	231782	x	x	141934	x	x	89848

a Dane według ekonomicznych grup wieku zostały opracowane przy przyjęciu przesuwanej granicy wieku emerytalnego - zgodnie z ustawą o zmianie ustawy o emeryturach i rentach z Fundnuszu Ubezpieczeń Społecznych oraz niektórych innych ustaw (Dz. U. 2012 poz. 637).

a Data by economic age groups counted according to the changes in retirement age implemented by the act changing the national law on pensions and retirement pay from National Insurance Fund and some other laws (Journal of Laws 2012 item 637).

TABL. 3. **Prognoza ludności według płci i funkcjonalnych grup wieku[a] do 2050 R. (cd.)**
Stan w dniu 31 XII
A. w liczbach bezwzględnych
Population projection by sex and functional age groups[a] until 2050 (cont.)
As of 31 XII
A. in absolute numbers

WYSZCZEGÓLNIENIE *SPECIFICATION*	Ogółem *Total*			Miasta *Urban areas*			Wieś *Rural areas*		
	razem *total*	mężczyźni *males*	kobiety *females*	razem *total*	mężczyźni *males*	kobiety *females*	razem *total*	mężczyźni *males*	kobiety *females*
				2025					
WOJEWÓDZTWO	**997039**	**491839**	**505200**	**615099**	**299922**	**315177**	**381940**	**191917**	**190023**
VOIVODSHIP									
0-2 lata.....	24661	12735	11926	14479	7507	6972	10182	5228	4954
3-6	35350	18341	17009	21003	10972	10031	14347	7369	6978
7-12	55814	29041	26773	33215	17428	15787	22599	11613	10986
13-15	31785	16540	15245	18982	9925	9057	12803	6615	6188
16-18	34562	17891	16671	20326	10575	9751	14236	7316	6920
18	11108	5788	5320	6468	3353	3115	4640	2435	2205
19-24	57810	29862	27948	33344	17332	16012	24466	12530	11936
przedprodukcyjny.....	171064	88760	82304	101537	53054	48483	69527	35706	33821
pre-working									
produkcyjny.....	609742	324654	285088	367927	195179	172748	241815	129475	112340
working									
mobilny	342206	178044	164162	205584	107057	98527	136622	70987	65635
mobility									
niemobilny.....	267536	146610	120926	162343	88122	74221	105193	58488	46705
non-mobility									
poprodukcyjny.....	216233	78425	137808	145635	51689	93946	70598	26736	43862
post-working									
0-14	136722	70964	65758	81274	42478	38796	55448	28486	26962
15-59	584064	301505	282559	351925	181224	170701	232139	120281	111858
60+	276253	119370	156883	181900	76220	105680	94353	43150	51203
15-64	642546	329847	312699	387547	198116	189431	254999	131731	123268
65+	217771	91028	126743	146278	59328	86950	71493	31700	39793
75+	83733	30533	53200	58409	21185	37224	25324	9348	15976
80+	37770	11669	26101	26554	8324	18230	11216	3345	7871
85+	20005	5452	14553	14068	3923	10145	5937	1529	4408
15-49	x	x	220376	x	x	133100	x	x	87276

[a] Dane według ekonomicznych grup wieku zostały opracowane przy przyjęciu przesuwanej granicy wieku emerytalnego - zgodnie z ustawą o zmianie ustawy o emeryturach i rentach z Fundnuszu Ubezpieczeń Społecznych oraz niektórych innych ustaw (Dz. U. 2012 poz. 637).

[a] *Data by economic age groups counted according to the changes in retirement age implemented by the act changing the national law on pensions and retirement pay from National Insurance Fund and some other laws (Journal of Laws 2012 item 637).*

TABL. 3. **Prognoza ludności według płci i funkcjonalnych grup wieku[a] do 2050 R. (cd.)**
Stan w dniu 31 XII
A. w liczbach bezwzględnych
Population projection by sex and functional age groups[a] until 2050 (cont.)
As of 31 XII
A. in absolute numbers

WYSZCZEGÓLNIENIE *SPECIFICATION*	Ogółem *Total*			Miasta *Urban areas*			Wieś *Rural areas*		
	razem *total*	mężczyźni *males*	kobiety *females*	razem *total*	mężczyźni *males*	kobiety *females*	razem *total*	mężczyźni *males*	kobiety *females*
				2030					
WOJEWÓDZTWO	**979702**	**485143**	**494559**	**597891**	**293444**	**304447**	**381811**	**191699**	**190112**
VOIVODSHIP									
0-2 lata.....	22616	11680	10936	13123	6805	6318	9493	4875	4618
3-6	32346	16783	15563	18996	9926	9070	13350	6857	6493
7-12	52816	27564	25252	30939	16295	14644	21877	11269	10608
13-15	27497	14404	13093	16084	8521	7563	11413	5883	5530
16-18	29284	15230	14054	17336	9103	8233	11948	6127	5821
18	10300	5363	4937	6145	3224	2921	4155	2139	2016
19-24	66009	34376	31633	38779	20326	18453	27230	14050	13180
przedprodukcyjny.....	154259	80298	73961	90333	47426	42907	63926	32872	31054
pre-working									
produkcyjny.....	603502	318793	284709	361089	190628	170461	242413	128165	114248
working									
mobilny	309139	162079	147060	182655	96271	86384	126484	65808	60676
mobility									
niemobilny.....	294363	156714	137649	178434	94357	84077	115929	62357	53572
non-mobility									
poprodukcyjny.....	221941	86052	135889	146469	55390	91079	75472	30662	44810
post-working									
0-14	125987	65563	60424	73702	38662	35040	52285	26901	25384
15-59	569843	296303	273540	341047	177603	163444	228796	118700	110096
60+	283872	123277	160595	183142	77179	105963	100730	46098	54632
15-64	624042	323072	300970	373156	193157	179999	250886	129915	120971
65+	229673	96508	133165	151033	61625	89408	78640	34883	43757
75+	110443	41633	68810	76128	28162	47966	34315	13471	20844
80+	55376	18885	36491	38992	13303	25689	16384	5582	10802
85+	19714	5482	14232	14055	3985	10070	5659	1497	4162
15-49	x	x	201175	x	x	119325	x	x	81850

[a] Dane według ekonomicznych grup wieku zostały opracowane przy przyjęciu przesuwanej granicy wieku emerytalnego - zgodnie z ustawą o zmianie ustawy o emeryturach i rentach z Fundnuszu Ubezpieczeń Społecznych oraz niektórych innych ustaw (Dz. U. 2012 poz. 637).

[a] *Data by economic age groups counted according to the changes in retirement age implemented by the act changing the national law on pensions and retirement pay from National Insurance Fund and some other laws (Journal of Laws 2012 item 637).*

TABL. 3. **Prognoza ludności według płci i funkcjonalnych grup wieku[a] do 2050 R. (cd.)**
Stan w dniu 31 XII
A. w liczbach bezwzględnych
Population projection by sex and functional age groups[a] until 2050 (cont.)
As of 31 XII
A. in absolute numbers

WYSZCZEGÓLNIENIE *SPECIFICATION*	Ogółem *Total*			Miasta *Urban areas*			Wieś *Rural areas*		
	razem *total*	męż-czyźni *males*	kobiety *females*	razem *total*	męż-czyźni *males*	kobiety *females*	razem *total*	męż-czyźni *males*	kobiety *females*
				2035					
WOJEWÓDZTWO	**957884**	**476184**	**481700**	**578515**	**285919**	**292596**	**379369**	**190265**	**189104**
VOIVODSHIP									
0-2 lata.....	21644	11179	10465	12538	6503	6035	9106	4676	4430
3-6	30095	15617	14478	17556	9176	8380	12539	6441	6098
7-12	48535	25330	23205	28120	14812	13308	20415	10518	9897
13-15	26174	13708	12466	15103	8000	7103	11071	5708	5363
16-18	26976	14143	12833	15609	8287	7322	11367	5856	5511
18	9033	4737	4296	5230	2778	2452	3803	1959	1844
19-24	58008	30349	27659	34098	18020	16078	23910	12329	11581
przedprodukcyjny.....	144391	75240	69151	83696	44000	39696	60695	31240	29455
pre-working									
produkcyjny.....	594470	312770	281700	353162	186285	166877	241308	126485	114823
working									
mobilny	281377	148514	132863	165022	87835	77187	116355	60679	55676
mobility									
niemobilny.....	313093	164256	148837	188140	98450	89690	124953	65806	59147
non-mobility									
poprodukcyjny.....	219023	88174	130849	141657	55634	86023	77366	32540	44826
post-working									
0-14	117599	61197	56402	68210	35783	32427	49389	25414	23975
15-59	540728	283174	257554	320899	168887	152012	219829	114287	105542
60+	299557	131813	167744	189406	81249	108157	110151	50564	59587
15-64	606487	316274	290213	359994	188381	171613	246493	127893	118600
65+	233798	98713	135085	150311	61755	88556	83487	36958	46529
75+	131206	50165	81041	88445	33061	55384	42761	17104	25657
80+	75380	26416	48964	52314	18112	34202	23066	8304	14762
85+	31956	9906	22050	22737	7098	15639	9219	2808	6411
15-49	x	x	179415	x	x	104326	x	x	75089

a Dane według ekonomicznych grup wieku zostały opracowane przy przyjęciu przesuwanej granicy wieku emerytalnego - zgodnie z ustawą o zmianie ustawy o emeryturach i rentach z Fundnuszu Ubezpieczeń Społecznych oraz niektórych innych ustaw (Dz. U. 2012 poz. 637).

a Data by economic age groups counted according to the changes in retirement age implemented by the act changing the national law on pensions and retirement pay from National Insurance Fund and some other laws (Journal of Laws 2012 item 637).

TABL. 3. **Prognoza ludności według płci i funkcjonalnych grup wieku[a] do 2050 R. (cd.)**
Stan w dniu 31 XII
A. w liczbach bezwzględnych
Population projection by sex and functional age groups[a] until 2050 (cont.)
As of 31 XII
A. in absolute numbers

WYSZCZEGÓLNIENIE *SPECIFICATION*	Ogółem *Total*			Miasta *Urban areas*			Wieś *Rural areas*		
	razem *total*	mężczyźni *males*	kobiety *females*	razem *total*	mężczyźni *males*	kobiety *females*	razem *total*	mężczyźni *males*	kobiety *females*
				2040					
WOJEWÓDZTWO	**932671**	**465944**	**466727**	**557603**	**277896**	**279707**	**375068**	**188048**	**187020**
VOIVODSHIP									
0-2 lata.....	21341	11024	10317	12410	6438	5972	8931	4586	4345
3-6	29180	15147	14033	17028	8905	8123	12152	6242	5910
7-12	45184	23584	21600	26005	13703	12302	19179	9881	9298
13-15	23908	12522	11386	13649	7232	6417	10259	5290	4969
16-18	25244	13234	12010	14422	7657	6765	10822	5577	5245
18	8569	4493	4076	4899	2602	2297	3670	1891	1779
19-24	53562	28171	25391	30847	16418	14429	22715	11753	10962
przedprodukcyjny.....	136288	71018	65270	78615	41333	37282	57673	29685	27988
pre-working									
produkcyjny.....	577878	302693	275185	340849	179524	161325	237029	123169	113860
working									
mobilny	262534	139452	123082	153704	82532	71172	108830	56920	51910
mobility									
niemobilny.....	315344	163241	152103	187145	96992	90153	128199	66249	61950
non-mobility									
poprodukcyjny.....	218505	92233	126272	138139	57039	81100	80366	35194	45172
post-working									
0-14	111506	58029	53477	64465	33824	30641	47041	24205	22836
15-59	499235	263285	235950	292205	155413	136792	207030	107872	99158
60+	321930	144630	177300	200933	88659	112274	120997	55971	65026
15-64	575416	302036	273380	338580	178897	159683	236836	123139	113697
65+	245749	105879	139870	154558	65175	89383	91191	40704	50487
75+	134678	51846	82832	88406	33413	54993	46272	18433	27839
80+	89583	31969	57614	60627	21312	39315	28956	10657	18299
85+	44820	14285	30535	31364	9941	21423	13456	4344	9112
15-49	x	x	163415	x	x	93867	x	x	69548

[a] Dane według ekonomicznych grup wieku zostały opracowane przy przyjęciu przesuwanej granicy wieku emerytalnego - zgodnie z ustawą o zmianie ustawy o emeryturach i rentach z Fundnuszu Ubezpieczeń Społecznych oraz niektórych innych ustaw (Dz. U. 2012 poz. 637).

[a] *Data by economic age groups counted according to the changes in retirement age implemented by the act changing the national law on pensions and retirement pay from National Insurance Fund and some other laws (Journal of Laws 2012 item 637).*

TABL. 3. **Prognoza ludności według płci i funkcjonalnych grup wieku[a] do 2050 R. (cd.)**
Stan w dniu 31 XII
A. w liczbach bezwzględnych
Population projection by sex and functional age groups[a] until 2050 (cont.)
As of 31 XII
A. in absolute numbers

WYSZCZEGÓLNIENIE *SPECIFICATION*	Ogółem *Total*			Miasta *Urban areas*			Wieś *Rural areas*		
	razem *total*	mężczyźni *males*	kobiety *females*	razem *total*	mężczyźni *males*	kobiety *females*	razem *total*	mężczyźni *males*	kobiety *females*
				2045					
WOJEWÓDZTWO	**905841**	**455435**	**450406**	**536078**	**269829**	**266249**	**369763**	**185606**	**184157**
VOIVODSHIP									
0-2 lata.....	20840	10768	10072	12105	6282	5823	8735	4486	4249
3-6	28834	14974	13860	16851	8818	8033	11983	6156	5827
7-12	43757	22852	20905	25142	13261	11881	18615	9591	9024
13-15	22317	11694	10623	12647	6707	5940	9670	4987	4683
16-18	23103	12113	10990	13061	6938	6123	10042	5175	4867
18	7815	4098	3717	4419	2348	2071	3396	1750	1646
19-24	49953	26273	23680	28409	15123	13286	21544	11150	10394
przedprodukcyjny.....	131036	68303	62733	75387	39658	35729	55649	28645	27004
pre-working									
produkcyjny.....	539374	284449	254925	314230	167207	147023	225144	117242	107902
working									
mobilny	251011	133810	117201	145949	78834	67115	105062	54976	50086
mobility									
niemobilny.....	288363	150639	137724	168281	88373	79908	120082	62266	57816
non-mobility									
poprodukcyjny.....	235431	102683	132748	146461	62964	83497	88970	39719	49251
post-working									
0-14	108244	56355	51889	62500	32815	29685	45744	23540	22204
15-59	452598	240335	212263	260981	140269	120712	191617	100066	91551
60+	344999	158745	186254	212597	96745	115852	132402	62000	70402
15-64	531732	281001	250731	308535	164659	143876	223197	116342	106855
65+	265865	118079	147786	165043	72355	92688	100822	45724	55098
75+	133397	52444	80953	85082	32976	52106	48315	19468	28847
80+	90159	32705	57454	59175	21264	37911	30984	11441	19543
85+	53226	17433	35793	36196	11759	24437	17030	5674	11356
15-49	x	x	151298	x	x	86303	x	x	64995

[a] Dane według ekonomicznych grup wieku zostały opracowane przy przyjęciu przesuwanej granicy wieku emerytalnego - zgodnie z ustawą o zmianie ustawy o emeryturach i rentach z Fundnuszu Ubezpieczeń Społecznych oraz niektórych innych ustaw (Dz. U. 2012 poz. 637).

[a] *Data by economic age groups counted according to the changes in retirement age implemented by the act changing the national law on pensions and retirement pay from National Insurance Fund and some other laws (Journal of Laws 2012 item 637).*

TABL. 3. **Prognoza ludności według płci i funkcjonalnych grup wieku[a] do 2050 R. (cd.)**
Stan w dniu 31 XII
A. w liczbach bezwzględnych
Population projection by sex and functional age groups[a] until 2050 (cont.)
As of 31 XII
A. in absolute numbers

WYSZCZEGÓLNIENIE *SPECIFICATION*	Ogółem *Total*			Miasta *Urban areas*			Wieś *Rural areas*		
	razem *total*	mężczyźni *males*	kobiety *females*	razem *total*	mężczyźni *males*	kobiety *females*	razem *total*	mężczyźni *males*	kobiety *females*
				2050					
WOJEWÓDZTWO	**878645**	**444976**	**433669**	**514788**	**261913**	**252875**	**363857**	**183063**	**180794**
VOIVODSHIP									
0-2 lata.....	19628	10144	9484	11303	5869	5434	8325	4275	4050
3-6	27888	14488	13400	16227	8498	7729	11661	5990	5671
7-12	43193	22574	20619	24791	13091	11700	18402	9483	8919
13-15	21705	11382	10323	12269	6515	5754	9436	4867	4569
16-18	21939	11512	10427	12334	6560	5774	9605	4952	4653
18	7356	3860	3496	4132	2198	1934	3224	1662	1562
19-24	45926	24168	21758	25851	13774	12077	20075	10394	9681
przedprodukcyjny.....	126997	66240	60757	72792	38335	34457	54205	27905	26300
pre-working									
produkcyjny.....	493229	262054	231175	282953	152177	130776	210276	109877	100399
working									
mobilny	241379	129194	112185	139395	75722	63673	101984	53472	48512
mobility									
niemobilny.....	251850	132860	118990	143558	76455	67103	108292	56405	51887
non-mobility									
poprodukcyjny.....	258419	116682	141737	159043	71401	87642	99376	45281	54095
post-working									
0-14	105165	54785	50380	60503	31801	28702	44662	22984	21678
15-59	417082	222700	194382	238103	128981	109122	178979	93719	85260
60+	356398	167491	188907	216182	101131	115051	140216	66360	73856
15-64	484463	257815	226648	276975	149349	127626	207488	108466	99022
65+	289017	132376	156641	177310	80763	96547	111707	51613	60094
75+	142969	58994	83975	88929	36486	52443	54040	22508	31532
80+	89061	33537	55524	56589	21218	35371	32472	12319	20153
85+	52813	17862	34951	34663	11715	22948	18150	6147	12003
15-49	x	x	143674	x	x	81127	x	x	62547

a Dane według ekonomicznych grup wieku zostały opracowane przy przyjęciu przesuwanej granicy wieku emerytalnego - zgodnie z ustawą o zmianie ustawy o emeryturach i rentach z Fundnuszu Ubezpieczeń Społecznych oraz niektórych innych ustaw (Dz. U. 2012 poz. 637).

a Data by economic age groups counted according to the changes in retirement age implemented by the act changing the national law on pensions and retirement pay from National Insurance Fund and some other laws (Journal of Laws 2012 item 637).

TABL. 3. **Prognoza ludności według płci i funkcjonalnych grup wieku[a] do 2050 R. (cd.)**
Stan w dniu 31 XII
B. w odsetkach
Population projection by sex and functional age groups[a] until 2050 (cont.)
As of 31 XII
B. in percentage

WYSZCZEGÓLNIENIE *SPECIFICATION*	Ogółem *Total*			Miasta *Urban areas*			Wieś *Rural areas*		
	razem *total*	mężczyźni *males*	kobiety *females*	razem *total*	mężczyźni *males*	kobiety *females*	razem *total*	mężczyźni *males*	kobiety *females*
				2015					
WOJEWÓDZTWO	**100,0**	**100,0**	**100,0**	**100,0**	**100,0**	**100,0**	**100,0**	**100,0**	**100,0**
VOIVODSHIP									
0-2 lata	2,8	2,9	2,7	2,7	2,9	2,5	2,9	3,0	2,9
3-6	4,3	4,5	4,1	4,2	4,5	4,0	4,5	4,6	4,4
7-12	6,1	6,5	5,8	5,8	6,2	5,4	6,7	6,9	6,6
13-15	2,8	3,0	2,7	2,6	2,8	2,4	3,3	3,3	3,2
16-18	3,1	3,3	2,9	2,9	3,1	2,7	3,5	3,6	3,4
18	1,1	1,2	1,0	1,0	1,1	1,0	1,2	1,2	1,1
19-24	7,4	7,7	7,1	6,8	7,2	6,4	8,4	8,6	8,2
przedprodukcyjny	18,1	19,1	17,2	17,2	18,4	16,0	19,7	20,1	19,3
pre-working									
produkcyjny	64,3	70,1	58,7	63,6	69,7	58,0	65,4	70,7	60,0
working									
mobilny	39,8	41,8	38,0	39,3	41,5	37,2	40,8	42,2	39,4
mobility									
niemobilny	24,4	28,3	20,8	24,4	28,2	20,8	24,6	28,5	20,6
non-mobility									
poprodukcyjny	17,6	10,9	24,1	19,2	11,9	26,0	14,9	9,1	20,7
post-working									
0-14	15,1	15,9	14,4	14,4	15,4	13,5	16,3	16,6	16,0
15-59	62,6	65,1	60,3	61,6	64,1	59,2	64,4	66,6	62,3
60+	22,3	19,1	25,3	24,0	20,5	27,3	19,3	16,8	21,8
15-64	70,2	72,3	68,1	69,6	71,6	67,6	71,2	73,4	68,9
65+	14,7	11,8	17,5	16,0	13,0	18,9	12,5	10,0	15,1
75+	6,1	4,0	8,1	6,6	4,4	8,5	5,3	3,3	7,4
80+	3,5	2,1	4,9	3,7	2,3	5,0	3,2	1,7	4,7
85+	1,6	0,8	2,3	1,6	0,9	2,3	1,5	0,7	2,3
15-49	x	x	46,4	x	x	45,1	x	x	48,7

[a] Dane według ekonomicznych grup wieku zostały opracowane przy przyjęciu przesuwanej granicy wieku emerytalnego - zgodnie z ustawą o zmianie ustawy o emeryturach i rentach z Fundnuszu Ubezpieczeń Społecznych oraz niektórych innych ustaw (Dz. U. 2012 poz. 637).

[a] *Data by economic age groups counted according to the changes in retirement age implemented by the act changing the national law on pensions and retirement pay from National Insurance Fund and some other laws (Journal of Laws 2012 item 637).*

TABL. 3. **Prognoza ludności według płci i funkcjonalnych grup wieku[a] do 2050 R. (cd.)**
Stan w dniu 31 XII
B. w odsetkach
Population projection by sex and functional age groups[a] until 2050 (cont.)
As of 31 XII
B. in percentage

WYSZCZEGÓLNIENIE *SPECIFICATION*	Ogółem *Total*			Miasta *Urban areas*			Wieś *Rural areas*		
	razem *total*	mężczyźni *males*	kobiety *females*	razem *total*	mężczyźni *males*	kobiety *females*	razem *total*	mężczyźni *males*	kobiety *females*
				2020					
WOJEWÓDZTWO	**100,0**	**100,0**	**100,0**	**100,0**	**100,0**	**100,0**	**100,0**	**100,0**	**100,0**
VOIVODSHIP									
0-2 lata	2,7	2,8	2,5	2,5	2,7	2,4	2,8	2,9	2,8
3-6	3,7	3,9	3,5	3,6	3,9	3,3	3,9	4,0	3,8
7-12	6,5	6,8	6,2	6,3	6,7	5,9	6,8	6,9	6,7
13-15	3,1	3,3	3,0	3,0	3,2	2,8	3,4	3,5	3,3
16-18	2,8	2,9	2,6	2,6	2,7	2,4	3,1	3,2	3,1
18	0,9	1,0	0,9	0,8	0,9	0,8	1,1	1,1	1,0
19-24	6,2	6,5	5,9	5,8	6,2	5,4	6,8	7,0	6,7
przedprodukcyjny	17,8	18,7	16,9	17,0	18,2	15,9	19,0	19,5	18,6
pre-working									
produkcyjny	62,7	68,7	56,9	61,6	68,0	55,6	64,6	69,9	59,3
working									
mobilny	37,5	39,4	35,6	36,8	39,2	34,7	38,6	39,8	37,3
mobility									
niemobilny	25,2	29,3	21,3	24,7	28,8	20,9	26,0	30,0	21,9
non-mobility									
poprodukcyjny	19,5	12,6	26,2	21,4	13,8	28,6	16,4	10,7	22,1
post-working									
0-14	14,9	15,7	14,2	14,4	15,4	13,4	15,9	16,2	15,5
15-59	59,2	61,7	56,7	57,8	60,6	55,0	61,5	63,3	59,6
60+	25,9	22,6	29,1	27,9	23,9	31,6	22,7	20,5	24,9
15-64	66,6	68,9	64,4	65,4	67,9	63,1	68,6	70,5	66,7
65+	18,5	15,4	21,4	20,2	16,7	23,5	15,6	13,3	17,8
75+	6,1	4,1	8,0	6,8	4,7	8,8	5,0	3,2	6,8
80+	3,8	2,3	5,2	4,2	2,7	5,7	3,1	1,8	4,5
85+	1,9	1,0	2,7	2,0	1,2	2,8	1,6	0,8	2,4
15-49	x	x	45,1	x	x	43,7	x	x	47,5

[a] Dane według ekonomicznych grup wieku zostały opracowane przy przyjęciu przesuwanej granicy wieku emerytalnego - zgodnie z ustawą o zmianie ustawy o emeryturach i rentach z Fundnuszu Ubezpieczeń Społecznych oraz niektórych innych ustaw (Dz. U. 2012 poz. 637).

[a] *Data by economic age groups counted according to the changes in retirement age implemented by the act changing the national law on pensions and retirement pay from National Insurance Fund and some other laws (Journal of Laws 2012 item 637).*

TABL. 3. **Prognoza ludności według płci i funkcjonalnych grup wieku[a] do 2050 R. (cd.)**
Stan w dniu 31 XII
B. w odsetkach
Population projection by sex and functional age groups[a] until 2050 (cont.)
As of 31 XII
B. in percentage

WYSZCZEGÓLNIENIE *SPECIFICATION*	Ogółem *Total*			Miasta *Urban areas*			Wieś *Rural areas*		
	razem *total*	mężczyźni *males*	kobiety *females*	razem *total*	mężczyźni *males*	kobiety *females*	razem *total*	mężczyźni *males*	kobiety *females*
				2025					
WOJEWÓDZTWO	**100,0**	**100,0**	**100,0**	**100,0**	**100,0**	**100,0**	**100,0**	**100,0**	**100,0**
VOIVODSHIP									
0-2 lata	2,5	2,6	2,4	2,4	2,5	2,2	2,7	2,7	2,6
3-6	3,6	3,7	3,4	3,4	3,7	3,2	3,8	3,8	3,7
7-12	5,6	5,9	5,3	5,4	5,8	5,0	5,9	6,1	5,8
13-15	3,2	3,4	3,0	3,1	3,3	2,9	3,4	3,5	3,3
16-18	3,5	3,6	3,3	3,3	3,5	3,1	3,7	3,8	3,6
18	1,1	1,2	1,1	1,1	1,1	1,0	1,2	1,3	1,2
19-24	5,8	6,1	5,5	5,4	5,8	5,1	6,4	6,5	6,3
przedprodukcyjny	17,2	18,1	16,3	16,5	17,7	15,4	18,2	18,6	17,8
pre-working									
produkcyjny	61,2	66,0	56,4	59,8	65,1	54,8	63,3	67,5	59,1
working									
mobilny	34,3	36,2	32,5	33,4	35,7	31,3	35,8	37,0	34,5
mobility									
niemobilny	26,8	29,8	23,9	26,4	29,4	23,6	27,5	30,5	24,6
non-mobility									
poprodukcyjny	21,7	16,0	27,3	23,7	17,2	29,8	18,5	13,9	23,1
post-working									
0-14	13,7	14,4	13,0	13,2	14,2	12,3	14,5	14,8	14,2
15-59	58,6	61,3	55,9	57,2	60,4	54,2	60,8	62,7	58,9
60+	27,7	24,3	31,1	29,6	25,4	33,5	24,7	22,5	27,0
15-64	64,5	67,1	61,9	63,0	66,1	60,1	66,8	68,6	64,9
65+	21,8	18,5	25,1	23,8	19,8	27,6	18,7	16,5	20,9
75+	8,4	6,2	10,5	9,5	7,1	11,8	6,6	4,9	8,4
80+	3,8	2,4	5,2	4,3	2,8	5,8	2,9	1,7	4,1
85+	2,0	1,1	2,9	2,3	1,3	3,2	1,6	0,8	2,3
15-49	x	x	43,6	x	x	42,2	x	x	45,9

[a] Dane według ekonomicznych grup wieku zostały opracowane przy przyjęciu przesuwanej granicy wieku emerytalnego - zgodnie z ustawą o zmianie ustawy o emeryturach i rentach z Fundnuszu Ubezpieczeń Społecznych oraz niektórych innych ustaw (Dz. U. 2012 poz. 637).

[a] *Data by economic age groups counted according to the changes in retirement age implemented by the act changing the national law on pensions and retirement pay from National Insurance Fund and some other laws (Journal of Laws 2012 item 637).*

TABL. 3. **Prognoza ludności według płci i funkcjonalnych grup wieku[a] do 2050 R. (cd.)**
Stan w dniu 31 XII
B. w odsetkach
Population projection by sex and functional age groups[a] until 2050 (cont.)
As of 31 XII
B. in percentage

WYSZCZEGÓLNIENIE *SPECIFICATION*	Ogółem *Total*			Miasta *Urban areas*			Wieś *Rural areas*		
	razem *total*	mężczyźni *males*	kobiety *females*	razem *total*	mężczyźni *males*	kobiety *females*	razem *total*	mężczyźni *males*	kobiety *females*
				2030					
WOJEWÓDZTWO	**100,0**	**100,0**	**100,0**	**100,0**	**100,0**	**100,0**	**100,0**	**100,0**	**100,0**
VOIVODSHIP									
0-2 lata	2,3	2,4	2,2	2,2	2,3	2,1	2,5	2,5	2,4
3-6	3,3	3,5	3,2	3,2	3,4	3,0	3,5	3,6	3,4
7-12	5,4	5,7	5,1	5,2	5,6	4,8	5,7	5,9	5,6
13-15	2,8	3,0	2,7	2,7	2,9	2,5	3,0	3,1	2,9
16-18	3,0	3,1	2,8	2,9	3,1	2,7	3,1	3,2	3,1
18	1,1	1,1	1,0	1,0	1,1	1,0	1,1	1,1	1,1
19-24	6,7	7,1	6,4	6,5	6,9	6,1	7,1	7,3	6,9
przedprodukcyjny *pre-working*	15,8	16,6	15,0	15,1	16,2	14,1	16,7	17,2	16,3
produkcyjny *working*	61,6	65,7	57,6	60,4	65,0	56,0	63,5	66,9	60,1
mobilny *mobility*	31,6	33,4	29,7	30,6	32,8	28,4	33,1	34,3	31,9
niemobilny *non-mobility*	30,1	32,3	27,8	29,8	32,2	27,6	30,4	32,5	28,2
poprodukcyjny *post-working*	22,7	17,7	27,5	24,5	18,9	29,9	19,8	16,0	23,6
0-14	12,9	13,5	12,2	12,3	13,2	11,5	13,7	14,0	13,4
15-59	58,2	61,1	55,3	57,0	60,5	53,7	59,9	61,9	57,9
60+	29,0	25,4	32,5	30,6	26,3	34,8	26,4	24,1	28,7
15-64	63,7	66,6	60,9	62,4	65,8	59,1	65,7	67,8	63,6
65+	23,4	19,9	26,9	25,3	21,0	29,4	20,6	18,2	23,0
75+	11,3	8,6	13,9	12,7	9,6	15,8	9,0	7,0	11,0
80+	5,7	3,9	7,4	6,5	4,5	8,4	4,3	2,9	5,7
85+	2,0	1,1	2,9	2,4	1,4	3,3	1,5	0,8	2,2
15-49	x	x	40,7	x	x	39,2	x	x	43,1

[a] Dane według ekonomicznych grup wieku zostały opracowane przy przyjęciu przesuwanej granicy wieku emerytalnego - zgodnie z ustawą o zmianie ustawy o emeryturach i rentach z Fundnuszu Ubezpieczeń Społecznych oraz niektórych innych ustaw (Dz. U. 2012 poz. 637).

[a] *Data by economic age groups counted according to the changes in retirement age implemented by the act changing the national law on pensions and retirement pay from National Insurance Fund and some other laws (Journal of Laws 2012 item 637).*

TABL. 3. **Prognoza ludności według płci i funkcjonalnych grup wieku[a] do 2050 R. (cd.)**
Stan w dniu 31 XII
B. w odsetkach
Population projection by sex and functional age groups[a] until 2050 (cont.)
As of 31 XII
B. in percentage

WYSZCZEGÓLNIENIE *SPECIFICATION*	Ogółem *Total*			Miasta *Urban areas*			Wieś *Rural areas*		
	razem *total*	mężczyźni *males*	kobiety *females*	razem *total*	mężczyźni *males*	kobiety *females*	razem *total*	mężczyźni *males*	kobiety *females*
				2035					
WOJEWÓDZTWO	**100,0**	**100,0**	**100,0**	**100,0**	**100,0**	**100,0**	**100,0**	**100,0**	**100,0**
VOIVODSHIP									
0-2 lata	2,3	2,4	2,2	2,2	2,3	2,1	2,4	2,5	2,3
3-6	3,1	3,3	3,0	3,0	3,2	2,9	3,3	3,4	3,2
7-12	5,1	5,3	4,8	4,9	5,2	4,6	5,4	5,5	5,2
13-15	2,7	2,9	2,6	2,6	2,8	2,4	2,9	3,0	2,8
16-18	2,8	3,0	2,7	2,7	2,9	2,5	3,0	3,1	2,9
18	0,9	1,0	0,9	0,9	1,0	0,8	1,0	1,0	1,0
19-24	6,1	6,4	5,7	5,9	6,3	5,5	6,3	6,5	6,1
przedprodukcyjny	15,1	15,8	14,4	14,5	15,4	13,6	16,0	16,4	15,6
pre-working									
produkcyjny	62,1	65,7	58,5	61,1	65,2	57,0	63,6	66,5	60,7
working									
mobilny	29,4	31,2	27,6	28,5	30,7	26,4	30,7	31,9	29,4
mobility									
niemobilny	32,7	34,5	30,9	32,5	34,4	30,7	32,9	34,6	31,3
non-mobility									
poprodukcyjny	22,9	18,5	27,2	24,5	19,5	29,4	20,4	17,1	23,7
post-working									
0-14	12,3	12,9	11,7	11,8	12,5	11,1	13,0	13,4	12,7
15-59	56,5	59,5	53,5	55,5	59,1	52,0	58,0	60,1	55,8
60+	31,3	27,7	34,8	32,7	28,4	37,0	29,0	26,6	31,5
15-64	63,3	66,4	60,3	62,2	65,9	58,7	65,0	67,2	62,7
65+	24,4	20,7	28,0	26,0	21,6	30,3	22,0	19,4	24,6
75+	13,7	10,5	16,8	15,3	11,6	18,9	11,3	9,0	13,6
80+	7,9	5,6	10,2	9,0	6,3	11,7	6,1	4,4	7,8
85+	3,3	2,1	4,6	3,9	2,5	5,3	2,4	1,5	3,4
15-49	x	x	37,3	x	x	35,7	x	x	39,7

a Dane według ekonomicznych grup wieku zostały opracowane przy przyjęciu przesuwanej granicy wieku emerytalnego - zgodnie z ustawą o zmianie ustawy o emeryturach i rentach z Fundnuszu Ubezpieczeń Społecznych oraz niektórych innych ustaw (Dz. U. 2012 poz. 637).

a Data by economic age groups counted according to the changes in retirement age implemented by the act changing the national law on pensions and retirement pay from National Insurance Fund and some other laws (Journal of Laws 2012 item 637).

TABL. 3. **Prognoza ludności według płci i funkcjonalnych grup wieku[a] do 2050 R. (cd.)**
Stan w dniu 31 XII
B. w odsetkach
Population projection by sex and functional age groups[a] until 2050 (cont.)
As of 31 XII
B. in percentage

WYSZCZEGÓLNIENIE *SPECIFICATION*	Ogółem *Total*			Miasta *Urban areas*			Wieś *Rural areas*		
	razem *total*	mężczyźni *males*	kobiety *females*	razem *total*	mężczyźni *males*	kobiety *females*	razem *total*	mężczyźni *males*	kobiety *females*
				2040					
WOJEWÓDZTWO	**100,0**	**100,0**	**100,0**	**100,0**	**100,0**	**100,0**	**100,0**	**100,0**	**100,0**
VOIVODSHIP									
0-2 lata	2,3	2,4	2,2	2,2	2,3	2,1	2,4	2,4	2,3
3-6	3,1	3,3	3,0	3,1	3,2	2,9	3,2	3,3	3,2
7-12	4,8	5,1	4,6	4,7	4,9	4,4	5,1	5,3	5,0
13-15	2,6	2,7	2,4	2,5	2,6	2,3	2,7	2,8	2,7
16-18	2,7	2,8	2,6	2,6	2,8	2,4	2,9	3,0	2,8
18	0,9	1,0	0,9	0,9	0,9	0,8	1,0	1,0	1,0
19-24	5,7	6,1	5,4	5,5	5,9	5,2	6,1	6,3	5,9
przedprodukcyjny	14,6	15,2	14,0	14,1	14,9	13,3	15,4	15,8	15,0
pre-working									
produkcyjny	62,0	65,0	59,0	61,1	64,6	57,7	63,2	65,5	60,9
working									
mobilny	28,2	29,9	26,4	27,6	29,7	25,5	29,0	30,3	27,8
mobility									
niemobilny	33,8	35,0	32,6	33,6	34,9	32,2	34,2	35,2	33,1
non-mobility									
poprodukcyjny	23,4	19,8	27,1	24,8	20,5	29,0	21,4	18,7	24,2
post-working									
0-14	12,0	12,5	11,5	11,6	12,2	11,0	12,5	12,9	12,2
15-59	53,5	56,5	50,6	52,4	55,9	48,9	55,2	57,4	53,0
60+	34,5	31,0	38,0	36,0	31,9	40,1	32,3	29,8	34,8
15-64	61,7	64,8	58,6	60,7	64,4	57,1	63,1	65,5	60,8
65+	26,4	22,7	30,0	27,7	23,5	32,0	24,3	21,7	27,0
75+	14,4	11,1	17,8	15,9	12,0	19,7	12,3	9,8	14,9
80+	9,6	6,9	12,3	10,9	7,7	14,1	7,7	5,7	9,8
85+	4,8	3,1	6,5	5,6	3,6	7,7	3,6	2,3	4,9
15-49	x	x	35,0	x	x	33,6	x	x	37,2

[a] Dane według ekonomicznych grup wieku zostały opracowane przy przyjęciu przesuwanej granicy wieku emerytalnego - zgodnie z ustawą o zmianie ustawy o emeryturach i rentach z Fundnuszu Ubezpieczeń Społecznych oraz niektórych innych ustaw (Dz. U. 2012 poz. 637).

[a] Data by economic age groups counted according to the changes in retirement age implemented by the act changing the national law on pensions and retirement pay from National Insurance Fund and some other laws (Journal of Laws 2012 item 637).

TABL. 3. **Prognoza ludności według płci i funkcjonalnych grup wieku[a] do 2050 R. (cd.)**
Stan w dniu 31 XII
B. w odsetkach
Population projection by sex and functional age groups[a] until 2050 (cont.)
As of 31 XII
B. in percentage

WYSZCZEGÓLNIENIE *SPECIFICATION*	Ogółem *Total*			Miasta *Urban areas*			Wieś *Rural areas*		
	razem *total*	mężczyźni *males*	kobiety *females*	razem *total*	mężczyźni *males*	kobiety *females*	razem *total*	mężczyźni *males*	kobiety *females*
				2045					
WOJEWÓDZTWO	**100,0**	**100,0**	**100,0**	**100,0**	**100,0**	**100,0**	**100,0**	**100,0**	**100,0**
VOIVODSHIP									
0-2 lata	2,3	2,4	2,2	2,3	2,3	2,2	2,4	2,4	2,3
3-6	3,2	3,3	3,1	3,1	3,3	3,0	3,2	3,3	3,2
7-12	4,8	5,0	4,6	4,7	4,9	4,5	5,0	5,2	4,9
13-15	2,5	2,6	2,4	2,4	2,5	2,2	2,6	2,7	2,5
16-18	2,6	2,7	2,4	2,4	2,6	2,3	2,7	2,8	2,6
18	0,9	0,9	0,8	0,8	0,9	0,8	0,9	0,9	0,9
19-24	5,5	5,8	5,3	5,3	5,6	5,0	5,8	6,0	5,6
przedprodukcyjny *pre-working*	14,5	15,0	13,9	14,1	14,7	13,4	15,1	15,4	14,7
produkcyjny *working*	59,5	62,5	56,6	58,6	62,0	55,2	60,9	63,2	58,6
mobilny *mobility*	27,7	29,4	26,0	27,2	29,2	25,2	28,4	29,6	27,2
niemobilny *non-mobility*	31,8	33,1	30,6	31,4	32,8	30,0	32,5	33,6	31,4
poprodukcyjny *post-working*	26,0	22,6	29,5	27,3	23,3	31,4	24,1	21,4	26,7
0-14	12,0	12,4	11,5	11,7	12,2	11,2	12,4	12,7	12,1
15-59	50,0	52,8	47,1	48,7	52,0	45,3	51,8	53,9	49,7
60+	38,1	34,9	41,4	39,7	35,9	43,5	35,8	33,4	38,2
15-64	58,7	61,7	55,7	57,6	61,0	54,0	60,4	62,7	58,0
65+	29,4	25,9	32,8	30,8	26,8	34,8	27,3	24,6	29,9
75+	14,7	11,5	18,0	15,9	12,2	19,6	13,1	10,5	15,7
80+	10,0	7,2	12,8	11,0	7,9	14,2	8,4	6,2	10,6
85+	5,9	3,8	8,0	6,8	4,4	9,2	4,6	3,1	6,2
15-49	x	x	33,6	x	x	32,4	x	x	35,3

[a] Dane według ekonomicznych grup wieku zostały opracowane przy przyjęciu przesuwanej granicy wieku emerytalnego - zgodnie z ustawą o zmianie ustawy o emeryturach i rentach z Fundnuszu Ubezpieczeń Społecznych oraz niektórych innych ustaw (Dz. U. 2012 poz. 637).

[a] *Data by economic age groups counted according to the changes in retirement age implemented by the act changing the national law on pensions and retirement pay from National Insurance Fund and some other laws (Journal of Laws 2012 item 637).*

TABL. 3. **Prognoza ludności według płci i funkcjonalnych grup wieku[a] do 2050 R. (dok.)**
Stan w dniu 31 XII
B. w odsetkach
Population projection by sex and functional age groups[a] until 2050 (cont.)
As of 31 XII
B. in percentage

WYSZCZEGÓLNIENIE *SPECIFICATION*	Ogółem *Total*			Miasta *Urban areas*			Wieś *Rural areas*		
	razem *total*	mężczyźni *males*	kobiety *females*	razem *total*	mężczyźni *males*	kobiety *females*	razem *total*	mężczyźni *males*	kobiety *females*
				2050					
WOJEWÓDZTWO	**100,0**	**100,0**	**100,0**	**100,0**	**100,0**	**100,0**	**100,0**	**100,0**	**100,0**
VOIVODSHIP									
0-2 lata	2,2	2,3	2,2	2,2	2,2	2,2	2,3	2,3	2,2
3-6	3,2	3,3	3,1	3,2	3,2	3,1	3,2	3,3	3,1
7-12	4,9	5,1	4,8	4,8	5,0	4,6	5,1	5,2	4,9
13-15	2,5	2,6	2,4	2,4	2,5	2,3	2,6	2,7	2,5
16-18	2,5	2,6	2,4	2,4	2,5	2,3	2,6	2,7	2,6
18	0,8	0,9	0,8	0,8	0,8	0,8	0,9	0,9	0,9
19-24	5,2	5,4	5,0	5,0	5,3	4,8	5,5	5,7	5,4
przedprodukcyjny	14,5	14,9	14,0	14,1	14,6	13,6	14,9	15,2	14,6
pre-working									
produkcyjny	56,1	58,9	53,3	55,0	58,1	51,7	57,8	60,0	55,5
working									
mobilny	27,5	29,0	25,9	27,1	28,9	25,2	28,0	29,2	26,8
mobility									
niemobilny	28,7	29,9	27,4	27,9	29,2	26,5	29,8	30,8	28,7
non-mobility									
poprodukcyjny	29,4	26,2	32,7	30,9	27,3	34,7	27,3	24,7	29,9
post-working									
0-14	12,0	12,3	11,6	11,8	12,1	11,4	12,3	12,6	12,0
15-59	47,5	50,1	44,8	46,3	49,3	43,2	49,2	51,2	47,2
60+	40,6	37,6	43,6	42,0	38,6	45,5	38,5	36,3	40,9
15-64	55,1	57,9	52,3	53,8	57,0	50,5	57,0	59,3	54,8
65+	32,9	29,8	36,1	34,4	30,8	38,2	30,7	28,2	33,2
75+	16,3	13,3	19,4	17,3	13,9	20,7	14,9	12,3	17,4
80+	10,1	7,5	12,8	11,0	8,1	14,0	8,9	6,7	11,2
85+	6,0	4,0	8,1	6,7	4,5	9,1	5,0	3,4	6,6
15-49	x	x	33,1	x	x	32,1	x	x	34,6

a Dane według ekonomicznych grup wieku zostały opracowane przy przyjęciu przesuwanej granicy wieku emerytalnego - zgodnie z ustawą o zmianie ustawy o emeryturach i rentach z Fundnuszu Ubezpieczeń Społecznych oraz niektórych innych ustaw (Dz. U. 2012 poz. 637).

a Data by economic age groups counted according to the changes in retirement age implemented by the act changing the national law on pensions and retirement pay from National Insurance Fund and some other laws (Journal of Laws 2012 item 637).

TABL. 4. **Prognoza zmian stanów ludności w latach 2015-2050**[a]
Projection of change in population number in 2015-2050[a]

WYSZCZEGÓLNIENIE *SPECIFICATION*	2015	2020	2025	2030	2035	2040	2045	2050
WOJEWÓDZTWO	**-1370**	**-9151**	**-12786**	**-17337**	**-21818**	**-25213**	**-26830**	**-27196**
VOIVODSHIP								
0-2 lata	-1096	-1615	-2124	-2045	-972	-303	-501	-1212
3-6	-1486	-6724	-1917	-3004	-2251	-915	-346	-946
7-12	2490	2697	-9396	-2998	-4281	-3351	-1427	-564
13-15	-868	2633	194	-4288	-1323	-2266	-1591	-612
16-18	-1177	-3755	6592	-5278	-2308	-1732	-2141	-1164
18	-319	-1713	1815	-808	-1267	-464	-754	-459
19-24	-2902	-12821	-4520	8199	-8001	-4446	-3609	-4027
przedprodukcyjny	-1818	-5051	-8466	-16805	-9868	-8103	-5252	-4039
pre-working								
produkcyjny	-3260	-21698	-23410	-6240	-9032	-16592	-38504	-46145
working								
mobilny	-2556	-27174	-36467	-33067	-27762	-18843	-11523	-9632
mobility								
niemobilny	-704	5476	13057	26827	18730	2251	-26981	-36513
non-mobility								
poprodukcyjny	3708	17598	19090	5708	-2918	-518	16926	22988
post-working								
0-14	-641	-3097	-14181	-10735	-8388	-6093	-3262	-3079
15-59	-9192	-40888	-13266	-14221	-29115	-41493	-46637	-35516
60+	8463	34834	14661	7619	15685	22373	23069	11399
15-64	-7552	-42304	-29965	-18504	-17555	-31071	-43684	-47269
65+	6823	36250	31360	11902	4125	11951	20116	23152
75+	600	-531	22070	26710	20763	3472	-1281	9572
80+	935	2424	-712	17606	20004	14203	576	-1098
85+	869	2625	1273	-291	12242	12864	8406	-413
15-49[b]	-2226	-10270	-11406	-19201	-21760	-16000	-12117	-7624

[a] W liczbach bezwzględnych, w stosunku do poprzedniego okresu. [b] Zmiany dotyczą wyłącznie liczby kobiet.

U w a g a . Dane według ekonomicznych grup wieku uwzględniają zmiany granicy wieku emerytalnego, patrz notka [a] do tablicy 3.

[a] *In absolute number, in relation to the previous period.* [b] *Changes concern exclusively females number.*

N o t e . Data by economic age groups include changes in retirement age; see footnote [a] *to the table 3.*

TABL. 5. **Prognoza ruchu naturalnego i migracji ludności**
Projection of vital statistics and migation

WYSZCZEGÓLNIENIE *SPECIFICATION*	Ludność (stan w dniu 31 XII) *Population (as of 31 XII)*	Ruch naturalny *Vital statistics*		Migracje wewnętrzne na pobyt stały *Internal migration for permanent residence*		Migracje zagraniczne na pobyt stały *International migration for permanent residence*	
		urodzenia *births*	zgony *deaths*	napływ *inflow*	odpływ *outflow*	imigracja *immigration*	emigracja *emigration*
			OGÓŁEM *TOTAL*				
2015	1018976	9267	9861	12346	12828	541	850
2016	1017368	9101	9937	12074	12546	559	850
2017	1015625	8999	10003	11927	12393	577	850
2018	1013806	8953	10059	11779	12239	595	850
2019	1011865	8872	10107	11632	12086	613	850
2020	1009825	8764	10148	11484	11933	632	850
2021	1007618	8626	10186	11309	11750	650	850
2022	1005256	8467	10221	11133	11568	668	850
2023	1002703	8298	10257	10958	11385	686	850
2024	999963	8126	10296	10782	11203	704	850
2025	997039	7959	10340	10606	11021	722	850
2026	993939	7802	10392	10472	10880	741	850
2027	990653	7659	10455	10337	10741	759	850
2028	987172	7531	10530	10203	10602	777	850
2029	983526	7417	10617	10068	10462	795	850
2030	979702	7320	10716	9934	10322	813	850
2031	975681	7237	10855	9867	10252	831	850
2032	971473	7170	10995	9799	10182	849	850
2033	967089	7116	11135	9732	10112	868	850
2034	962554	7073	11270	9665	10042	886	850
2035	957884	7042	11399	9597	9972	904	850
2036	953054	7017	11518	9597	9972	904	850
2037	948105	6998	11626	9597	9972	904	850
2038	943044	6983	11719	9597	9972	904	850
2039	937905	6969	11796	9597	9972	904	850
2040	932671	6951	11854	9597	9972	904	850
2041	927386	6928	11893	9597	9972	904	850
2042	922059	6895	11910	9597	9972	904	850
2043	916676	6852	11906	9597	9972	904	850
2044	911260	6796	11881	9597	9972	904	850
2045	905841	6729	11837	9597	9972	904	850
2046	900393	6651	11775	9597	9972	904	850
2047	894946	6565	11697	9597	9972	904	850
2048	889494	6474	11604	9597	9972	904	850
2049	884048	6381	11497	9597	9972	904	850
2050	878645	6290	11383	9597	9972	904	850

TABL. 5. **Prognoza ruchu naturalnego i migracji ludności (cd.)**
Projection of vital statistics and migration (cont.)

WYSZCZEGÓLNIENIE *SPECIFICATION*	Ludność (stan w dniu 31 XII) *Population (as of 31 XII)*	Ruch naturalny *Vital statistics*		Migracje wewnętrzne na pobyt stały *Internal migration for permanent residence*		Migracje zagraniczne na pobyt stały *International migration for permanent residence*	
		urodzenia *births*	zgony *deaths*	napływ *inflow*	odpływ *outflow*	imigracja *immigration*	emigracja *emigration*
			MIASTA *URBAN AREAS*				
2015	641450	5549	6299	6811	7862	416	646
2016	639266	5419	6361	6690	7712	430	646
2017	636991	5337	6416	6601	7594	444	646
2018	634650	5301	6466	6481	7475	458	646
2019	632184	5229	6509	6361	7357	472	646
2020	629633	5142	6547	6244	7239	486	646
2021	626960	5041	6581	6120	7107	500	646
2022	624171	4932	6612	6000	6976	514	646
2023	621268	4818	6642	5880	6844	528	646
2024	618238	4702	6671	5760	6712	542	646
2025	615099	4589	6701	5639	6581	556	646
2026	611856	4483	6735	5553	6474	570	646
2027	608510	4387	6773	5467	6368	584	646
2028	605065	4302	6818	5381	6262	597	646
2029	601520	4228	6871	5295	6155	611	646
2030	597891	4165	6929	5209	6049	625	646
2031	594174	4113	7008	5167	5987	639	646
2032	590357	4072	7088	5124	5926	653	646
2033	586472	4040	7166	5081	5864	667	646
2034	582520	4017	7241	5039	5803	681	646
2035	578515	4002	7312	4996	5741	695	646
2036	574427	3991	7376	4996	5741	695	646
2037	570287	3985	7432	4996	5741	695	646
2038	566089	3981	7478	4996	5741	695	646
2039	561866	3976	7514	4996	5741	695	646
2040	557603	3968	7537	4996	5741	695	646
2041	553309	3956	7546	4996	5741	695	646
2042	549019	3938	7541	4996	5741	695	646
2043	544703	3911	7522	4996	5741	695	646
2044	540387	3875	7490	4996	5741	695	646
2045	536078	3832	7444	4996	5741	695	646
2046	531786	3781	7385	4996	5741	695	646
2047	527502	3724	7316	4996	5741	695	646
2048	523230	3664	7235	4996	5741	695	646
2049	518988	3602	7146	4996	5741	695	646
2050	514788	3542	7050	4996	5741	695	646

TABL. 5. **Prognoza ruchu naturalnego i migracji ludności (dok.)**
Projection of vital statistics and migration (cont.)

WYSZCZEGÓLNIENIE *SPECIFICATION*	Ludność (stan w dniu 31 XII) *Population (as of 31 XII)*	Ruch naturalny *Vital statistics*		Migracje wewnętrzne na pobyt stały *Internal migration for permanent residence*		Migracje zagraniczne na pobyt stały *International migration for permanent residence*	
		urodzenia *births*	zgony *deaths*	napływ *inflow*	odpływ *outflow*	imigracja *immigration*	emigracja *emigration*
			WIEŚ *RURAL AREAS*				
2015	377526	3718	3562	5535	4966	125	204
2016	378102	3682	3576	5384	4834	129	204
2017	378634	3662	3586	5326	4799	133	204
2018	379156	3652	3593	5298	4764	137	204
2019	379681	3644	3598	5271	4729	141	204
2020	380192	3622	3601	5240	4694	146	204
2021	380658	3585	3604	5189	4643	150	204
2022	381085	3535	3609	5133	4592	154	204
2023	381435	3480	3615	5078	4541	158	204
2024	381725	3424	3625	5022	4491	162	204
2025	381940	3370	3639	4967	4440	166	204
2026	382083	3319	3658	4919	4406	171	204
2027	382143	3272	3682	4870	4373	175	204
2028	382107	3229	3711	4822	4340	180	204
2029	382006	3190	3747	4773	4307	184	204
2030	381811	3155	3787	4725	4273	188	204
2031	381507	3124	3846	4700	4265	192	204
2032	381116	3098	3907	4675	4256	196	204
2033	380617	3075	3968	4651	4248	201	204
2034	380034	3056	4029	4626	4239	205	204
2035	379369	3040	4087	4601	4231	209	204
2036	378627	3026	4143	4601	4231	209	204
2037	377818	3013	4194	4601	4231	209	204
2038	376955	3003	4241	4601	4231	209	204
2039	376039	2993	4283	4601	4231	209	204
2040	375068	2983	4318	4601	4231	209	204
2041	374077	2971	4347	4601	4231	209	204
2042	373040	2958	4368	4601	4231	209	204
2043	371973	2941	4383	4601	4231	209	204
2044	370873	2921	4392	4601	4231	209	204
2045	369763	2897	4394	4601	4231	209	204
2046	368607	2870	4390	4601	4231	209	204
2047	367444	2841	4382	4601	4231	209	204
2048	366264	2810	4368	4601	4231	209	204
2049	365060	2779	4352	4601	4231	209	204
2050	363857	2748	4333	4601	4231	209	204

TABL. 6. **Ruch naturalny ludności według podregionów i powiatów w 2015 r.**
Vital statistics by subregions and powiats in 2015

WYSZCZEGÓLNIENIE *SPECIFICATION*	Małżeństwa *Marriages*	Urodzenia żywe *Live births*	Zgony *Deaths* ogółem *total*	Zgony *Deaths* w tym niemowląt[c] *of which infants[c]*	Przyrost naturalny[a] *Natural increase[a]*	Małżeństwa *Marriages*	Urodzenia żywe *Live births* ogółem *total*	Zgony *Deaths* ogółem *total*	Zgony *Deaths* w tym niemowląt[bc] *of which infants[bc]*	Przyrost naturalny[a] *Natural increase[a]*
	w liczbach bezwzględnych *in absolute numbers*					na 1000 ludności *per 1000 population*				
WOJEWÓDZTWO	**5040**	**9420**	**10156**	**39**	**-736**	**4,94**	**9,24**	**9,96**	**4,14**	**-0,72**
VOIVODSHIP										
Podregion gorzowski	**1929**	**3580**	**3765**	**20**	**-185**	**4,99**	**9,26**	**9,74**	**5,59**	**-0,48**
Subregion										
Powiaty:										
Powiats:										
Gorzowski	348	649	642	2	7	4,91	9,15	9,06	3,08	0,10
Międzyrzecki	291	547	590	8	-43	4,97	9,34	10,07	14,63	-0,73
Słubicki	246	423	432	4	-9	5,20	8,94	9,13	9,46	-0,19
Strzelecko-drezdenecki	271	490	491	3	-1	5,41	9,78	9,80	6,12	-0,02
Sulęciński	182	313	384	1	-71	5,10	8,77	10,75	3,19	-1,99
Miasto na prawach powiatu										
City with powiat status										
Gorzów Wlkp.	591	1158	1226	2	-68	4,76	9,33	9,88	1,73	-0,55
Podregion zielonogórski	**3111**	**5840**	**6391**	**19**	**-551**	**4,92**	**9,23**	**10,10**	**3,25**	**-0,87**
Subregion										
Powiaty:										
Powiats:										
Krośnieński	308	533	592	2	-59	5,49	9,50	10,55	3,75	-1,05
Nowosolski	450	794	888	1	-94	5,15	9,08	10,16	1,26	-1,08
Świebodziński	285	562	558	3	4	5,06	9,97	9,90	5,34	0,07
Wschowski	195	414	414	3	-	4,96	10,53	10,53	7,25	x
Zielonogórski	370	723	714	-	9	4,91	9,60	9,48	x	0,12
Żagański	406	670	873	3	-203	5,00	8,25	10,75	4,48	-2,50
Żarski	481	824	1042	2	-218	4,89	8,38	10,59	2,43	-2,22
Miasto na prawach powiatu										
City with powiat status										
Zielona Góra	616	1320	1310	5	10	4,44	9,51	9,44	3,79	0,07

a Różnica między liczbą urodzeń żywych i liczbą zgonów w danym okresie. *b* Dzieci w wieku poniżej 1 roku. *c* Na 1000 urodzeń żywych.

a The difference between the number of live births and deaths in a given period. b Children under the age of 1. c Per 1000 of live births.

TABL. 7. **Małżeństwa zawarte według podregionów i powiatów w 2015 r.**
Marriages contracted by subregions and powiats in 2015

WYSZCZEGÓLNIENIE *SPECIFICATION*	Ogółem *Total*			Miasta *Urban areas*			Wieś *Rural areas*		
	razem *total*	cywilne *civil*	wyznaniowe *church of religious*	razem *total*	cywilne *civil*	wyznaniowe *church of religious*	razem *total*	cywilne *civil*	wyznaniowe *church of religious*
WOJEWÓDZTWO.....	**5040**	**2509**	**2531**	**3271**	**1688**	**1583**	**1769**	**821**	**948**
VOIVODSHIP									
Podregion gorzowski	**1929**	**923**	**1006**	**1236**	**606**	**630**	**693**	**317**	**376**
Subregion									
Powiaty:									
Powiats:									
Gorzowski	348	173	175	143	73	70	205	100	105
Międzyrzecki.....	291	128	163	149	71	78	142	57	85
Słubicki.....	246	132	114	150	81	69	96	51	45
Strzelecko-drezdenecki ...	271	117	154	127	57	70	144	60	84
Sulęciński	182	93	89	76	44	32	106	49	57
Miasto na prawach powiatu									
City with powiat status									
Gorzów Wlkp.	591	280	311	591	280	311	x	x	x
Podregion zielonogórski.....	**3111**	**1586**	**1525**	**2035**	**1082**	**953**	**1076**	**504**	**572**
Subregion									
Powiaty:									
Powiats:									
Krośnieński.....	308	172	136	156	92	64	152	80	72
Nowosolski	450	220	230	290	158	132	160	62	98
Świebodziński.....	285	142	143	164	84	80	121	58	63
Wschowski	195	73	122	98	39	59	97	34	63
Zielonogórski.....	370	180	190	172	84	88	198	96	102
Żagański.....	406	221	185	242	132	110	164	89	75
Żarski	481	238	243	297	153	144	184	85	99
Miasto na prawach powiatu									
City with powiat status									
Zielona Góra.....	616	340	276	616	340	276	x	x	x

TABL. 8. **Separacje orzeczone prawomocnie według podregionów i powiatów 2015 r.**
Legal separations by subregions and powiats in 2015

WYSZCZEGÓLNIENIE *SPECIFICATION*	Separacje według miejsca zamieszkania[a] osoby wnoszącej powództwo *Separations by place of residence[a] of a persons filling petition*								
	ogółem *total*	miasta *urban areas*	wieś *rural areas*	ogółem *total*	miasta *urban areas*	wieś *rural areas*	ogółem *total*	miasta *urban areas*	wieś *rural areas*
	w liczbach bezwzględnych *in absolute numbers*			na 100 tys. ludności[b] *per 100 thous. population[b]*			na 100 tys. ludności[b] w wieku 20 lat i więcej *per 100 thous. population[b] 20 age and more*		
WOJEWÓDZTWO.....	**32**	**24**	**8**	**3,1**	**3,6**	**2,2**	**3,9**	**4,5**	**2,9**
VOIVODSHIP									
Podregion gorzowski ...	**10**	**5**	**5**	**2,6**	**2,0**	**3,6**	**3,3**	**2,5**	**4,7**
Subregion									
Powiaty:									
Powiats:									
Gorzowski	4	1	3	5,6	4,0	6,5	7,3	5,1	8,5
Strzelecko-drezdenecki ..	2	-	2	4,0	x	7,5	5,1	x	9,8
Sulęciński	1	1	-	2,8	6,7	x	3,6	8,4	x
Miasto na prawach powiatu									
City with powiat status									
Gorzów Wlkp.	3	3	x	2,4	2,4	x	3,0	3,0	x
Podregion zielonogórski.....	**22**	**19**	**3**	**3,5**	**4,6**	**1,4**	**4,4**	**5,7**	**1,8**
Subregion									
Powiaty:									
Powiats:									
Krośnieński.....	3	2	1	5,3	7,0	3,6	6,7	8,7	4,6
Nowosolski	1	-	1	1,1	x	3,2	1,4	x	4,2
Świebodziński.....	1	1	-	1,8	3,7	x	2,2	4,6	x
Zielonogórski	2	2	-	2,7	5,8	x	3,4	7,2	x
Żagański.....	3	2	1	3,7	4,1	3,1	4,6	5,0	4,0
Żarski	2	2	-	2,0	3,3	x	2,6	4,2	x
Miasto na prawach powiatu									
City with powiat status									
Zielona Góra.....	10	10	x	7,2	7,2	x	8,9	8,9	x

a Jako kryterium podziału na miasto i wieś należy przyjąć miejsce zamieszkania osoby wnoszącej powództwo o separację. W przypadku, gdy pozew wniosła osoba zamieszkała za granicą - separacja została zaliczona do miejsca, w którym zamieszkiwał współmałżonek. *b* Faktycznie zamieszkała w dniu 30 VI.
a As criterion of division by urban and rural areas has been taken place of residence of a person filling petition for a separation or place of residence of a spouse of a person, residing abroad, filling petition for a separation. b Actually living as of 30 VI.

TABL. 9. **Rozwody według podregionów i powiatów w 2015 r.**
Divorces by subregions and powiats in 2015

WYSZCZEGÓLNIENIE *SPECIFICATION*	Rozwody według miejsca zamieszkania[a] osoby wnoszącej powództwo *Divorces by place of residence[a] of a persons filling petition*								
	ogółem *total*	miasta *urban areas*	wieś *rural areas*	ogółem *total*	miasta *urban areas*	wieś *rural areas*	ogółem *total*	miasta *urban areas*	wieś *rural areas*
	w liczbach bezwzględnych *in absolute numbers*			na 1000 ludności[b] *per 1000 population[b]*			na 1000 ludności[b] w wieku 20 lat i więcej *per 1000 population[b] 20 age and more*		
WOJEWÓDZTWO	**2087**	**1561**	**526**	**2,0**	**2,4**	**1,5**	**2,6**	**2,9**	**1,9**
VOIVODSHIP									
Podregion gorzowski	**761**	**598**	**163**	**2,0**	**2,4**	**1,2**	**2,5**	**3,0**	**1,5**
Subregion									
Powiaty:									
Powiats:									
Gorzowski	105	50	55	1,5	2,0	1,2	1,9	2,5	1,6
Międzyrzecki	93	62	31	1,6	2,0	1,1	2,0	2,5	1,4
Słubicki	78	55	23	1,6	1,8	1,3	2,1	2,3	1,8
Strzelecko-drezdenecki	80	46	34	1,6	1,9	1,3	2,0	2,4	1,7
Sulęciński	56	36	20	1,6	2,4	1,0	2,0	3,0	1,2
Miasto na prawach powiatu									
City with powiat status									
Gorzów Wlkp.	349	349	x	2,8	2,8	x	3,5	3,5	x
Podregion zielonogórski	**1326**	**963**	**363**	**2,1**	**2,3**	**1,7**	**2,6**	**2,9**	**2,1**
Subregion									
Powiaty:									
Powiats:									
Krośnieński	114	71	43	2,0	2,5	1,6	2,5	3,1	2,0
Nowosolski	171	122	49	2,0	2,2	1,6	2,5	2,7	2,1
Świebodziński	125	77	48	2,2	2,8	1,6	2,8	3,6	2,1
Wschowski	62	40	22	1,6	2,0	1,1	2,0	2,5	1,5
Zielonogórski	147	76	71	2,0	2,2	1,7	2,5	2,8	2,2
Żagański	178	112	66	2,2	2,3	2,1	2,7	2,8	2,7
Żarski	220	156	64	2,2	2,6	1,7	2,8	3,2	2,1
Miasto na prawach powiatu									
City with powiat status									
Zielona Góra	309	309	x	2,2	2,2	x	2,8	2,8	x

a Jako kryterium podziału na miasto i wieś należy przyjąć miejsce zamieszkania osoby wnoszącej powództwo o rozwód. W przypadku, gdy pozew wniosła osoba zamieszkała za granicą - rozwód został zaliczony do miejsca, w którym zamieszkiwał współmałżonek. *b* Faktycznie zamieszkała w dniu 30 VI.
a As criterion of division by urban and rural areas has been taken place of residence of a person filling petition for a divorce or place of residence of a spouse of a person, residing abroad, filling petition for a divorce. b Actually living as of 30 VI.

TABL. 10. **Urodzenia żywe[a] według kolejności urodzenia dziecka, podregionów i powiatów w 2015 r.**
Live births[a] by birth order, subregions and powiats in 2015

WYSZCZEGÓLNIENIE *SPECIFICATION*	Ogółem *Total*	Kolejność urodzenia dziecka u matki *Birth order*						
		1	2	3	4	5	6	7 i dalsze *7 and over*
WOJEWÓDZTWO	**9420**	**4178**	**3594**	**985**	**256**	**91**	**47**	**31**
VOIVODSHIP								
Podregion gorzowski	**3580**	**1521**	**1369**	**382**	**96**	**23**	**20**	**14**
Subregion								
Powiaty:								
Powiats:								
Gorzowski	649	264	259	69	16	5	4	3
Międzyrzecki	547	257	210	58	11	2	3	-
Słubicki	423	180	165	50	14	3	3	3
Strzelecko-drezdenecki	490	208	191	63	13	3	3	3
Sulęciński	313	145	109	39	14	2	2	1
Miasto na prawach powiatu								
City with powiat status								
Gorzów Wlkp.	1158	467	435	103	28	8	5	4
Podregion zielonogórski	**5840**	**2657**	**2225**	**603**	**160**	**68**	**27**	**17**
Subregion								
Powiaty:								
Powiats:								
Krośnieński	533	244	200	61	17	7	2	-
Nowosolski	794	361	279	93	32	13	6	3
Świebodziński	562	246	225	67	11	8	2	1
Wschowski	414	175	166	49	14	4	2	1
Zielonogórski	723	333	274	84	18	6	3	3
Żagański	670	289	239	63	18	11	2	1
Żarski	824	377	316	77	23	9	4	7
Miasto na prawach powiatu								
City with powiat status								
Zielona Góra	1320	632	526	109	27	10	6	1

a W podziale według kolejności urodzenia dziecka nie uwzględniono urodzeń o nieustalonej kolejności urodzenia.

a Data on the number of births by order exclude cases in which birth order is unknown.

TABL. 11. **Płodność kobiet według podregionów i powiatów w 2015 r.**
Female fertility by subregions and powiats in 2015

WYSZCZEGÓLNIENIE *SPECIFICATION*	Płodność - urodzenia żywe na 1000 kobiet w wieku *Fertility - live births per 1000 women aged*							
	15-49[a] lat *15-49[a] years*	15-19[a]	20-24	25-29	30-34	35-39	40-44	45-49 lat *45-49 years*
WOJEWÓDZTWO.....	**38,7**	**16,5**	**54,3**	**81,8**	**66,3**	**28,0**	**5,3**	**0,2**
VOIVODSHIP								
Podregion gorzowski .	**38,7**	**17,7**	**55,2**	**82,8**	**65,4**	**26,7**	**5,6**	**0,5**
Subregion								
Powiaty:								
Powiats:								
Gorzowski	37,1	16,6	51,6	83,8	61,3	28,1	6,2	0,9
Międzyrzecki.....	39,4	18,6	46,9	90,6	67,0	23,3	4,8	-
Słubicki.....	36,6	21,0	45,3	76,0	65,2	25,9	7,3	-
Strzelecko-drezdenecki	41,7	24,5	71,4	74,9	65,3	35,6	1,2	2,1
Sulęciński	37,1	15,3	62,5	71,2	63,1	18,8	6,1	-
Miasto na prawach powiatu								
City with powiat status								
Gorzów Wlkp.	39,5	14,0	55,9	87,8	67,7	26,5	6,6	0,3
Podregion zielonogórski.....	**38,6**	**15,9**	**53,7**	**81,2**	**66,8**	**28,7**	**5,1**	**0,1**
Subregion								
Powiaty:								
Powiats:								
Krośnieński.....	39,5	22,7	59,5	90,5	60,6	25,5	3,7	-
Nowosolski	38,9	18,9	58,4	74,0	69,1	27,2	5,7	-
Świebodziński.....	41,9	18,8	66,6	86,5	63,0	31,7	5,9	0,6
Wschowski	43,9	18,6	62,2	89,7	77,6	28,7	6,1	-
Zielonogórski	39,3	15,4	54,8	87,0	59,7	31,5	5,5	-
Żagański.....	35,1	13,9	50,3	73,1	59,3	25,6	5,8	-
Żarski	35,0	16,4	51,6	78,4	57,0	25,6	2,9	-
Miasto na prawach powiatu								
City with powiat status								
Zielona Góra.....	39,5	9,3	39,9	80,5	79,4	31,8	5,7	-

a Łącznie z urodzeniami z matek w wieku poniżej 15 lat.

a Including births from mothers aged below 15.

TABL. 12. **Zgony według płci, wieku, podregionów i powiatów w 2015 r.**
Deaths by sex, age of deceased, subregions and powiats in 2015

WYSZCZEGÓLNIENIE *SPECIFICATION*	Ogółem *Total*	Wiek zmarłych *Age of deceased*						
		0 lat *0 years*	1-14	15-29	30-44	45-59	60-74	75 lat i więcej *and more*
	OGÓŁEM *TOTAL*							
WOJEWÓDZTWO.....	**10156**	**39**	**17**	**142**	**349**	**1427**	**3150**	**5032**
VOIVODSHIP								
Podregion gorzowski	**3765**	**20**	**4**	**62**	**127**	**519**	**1184**	**1849**
Subregion								
Powiaty:								
Powiats:								
Gorzowski	642	2	-	11	16	102	174	337
Międzyrzecki.....	590	8	-	12	18	73	186	293
Słubicki.....	432	4	-	10	22	64	142	190
Strzelecko-drezdenecki ...	491	3	1	11	14	70	150	242
Sulęciński	384	1	-	9	17	53	110	194
Miasto na prawach powiatu								
City with powiat status								
Gorzów Wlkp.	1226	2	3	9	40	157	422	593
Podregion zielonogórski	**6391**	**19**	**13**	**80**	**222**	**908**	**1966**	**3183**
Subregion								
Powiaty:								
Powiats:								
Krośnieński.....	592	2	3	6	20	96	203	262
Nowosolski	888	1	2	8	34	132	281	430
Świebodziński.....	558	3	1	10	26	79	180	259
Wschowski	414	3	1	8	13	42	147	200
Zielonogórski	714	-	-	9	26	123	219	337
Żagański.....	873	3	3	15	31	124	253	444
Żarski	1042	2	-	13	27	167	318	515
Miasto na prawach powiatu								
City with powiat status								
Zielona Góra.....	1310	5	3	11	45	145	365	736

TABL. 12. **Zgony według płci, wieku, podregionów i powiatów w 2015 r. (cd.)**
Deaths by sex, age of deceased, subregions and powiats in 2015 (cont.)

WYSZCZEGÓLNIENIE *SPECIFICATION*	Ogółem *Total*	Wiek zmarłych *Age of deceased*						
		0 lat *0 years*	1-14	15-29	30-44	45-59	60-74	75 lat i więcej *and more*
		MĘŻCZYŹNI *MALES*						
WOJEWÓDZTWO.....	**5399**	**23**	**9**	**119**	**257**	**994**	**2045**	**1952**
VOIVODSHIP								
Podregion gorzowski	**2041**	**9**	**4**	**55**	**95**	**365**	**774**	**739**
Subregion								
Powiaty:								
Powiats:								
Gorzowski	349	1	-	10	15	76	117	130
Międzyrzecki.....	308	1	-	10	15	51	120	111
Słubicki.....	269	4	-	10	21	51	95	88
Strzelecko-drezdenecki ...	268	2	1	10	6	49	105	95
Sulęciński	194	-	-	7	10	38	69	70
Miasto na prawach powiatu								
City with powiat status								
Gorzów Wlkp.	653	1	3	8	28	100	268	245
Podregion zielonogórski	**3358**	**14**	**5**	**64**	**162**	**629**	**1271**	**1213**
Subregion								
Powiaty:								
Powiats:								
Krośnieński.....	324	2	1	4	17	63	138	99
Nowosolski	488	1	2	6	24	92	185	178
Świebodziński.....	284	1	-	7	21	50	117	88
Wschowski	223	2	1	4	11	32	90	83
Zielonogórski	373	-	-	7	18	75	143	130
Żagański.....	449	2	1	15	22	96	165	148
Żarski	565	2	-	10	19	123	202	209
Miasto na prawach powiatu								
City with powiat status								
Zielona Góra.....	652	4	-	11	30	98	231	278

TABL. 12. **Zgony według płci, wieku, podregionów i powiatów w 2015 r. (dok.)**
Deaths by sex, age of deceased, subregions and powiats in 2015 (cont.)

WYSZCZEGÓLNIENIE *SPECIFICATION*	Ogółem *Total*	Wiek zmarłych *Age of deceased*						
		0 lat *0 years*	1-14	15-29	30-44	45-59	60-74	75 lat i więcej *and more*
				KOBIETY *FEMALES*				
WOJEWÓDZTWO.....	**4757**	**16**	**8**	**23**	**92**	**433**	**1105**	**3080**
VOIVODSHIP								
Podregion gorzowski	**1724**	**11**	**-**	**7**	**32**	**154**	**410**	**1110**
Subregion								
Powiaty:								
Powiats:								
Gorzowski	293	1	-	1	1	26	57	207
Międzyrzecki.....	282	7	-	2	3	22	66	182
Słubicki.....	163	-	-	-	1	13	47	102
Strzelecko-drezdenecki ...	223	1	-	1	8	21	45	147
Sulęciński	190	1	-	2	7	15	41	124
Miasto na prawach powiatu								
City with powiat status								
Gorzów Wlkp.	573	1	-	1	12	57	154	348
Podregion zielonogórski	**3033**	**5**	**8**	**16**	**60**	**279**	**695**	**1970**
Subregion								
Powiaty:								
Powiats:								
Krośnieński.....	268	-	2	2	3	33	65	163
Nowosolski	400	-	-	2	10	40	96	252
Świebodziński.....	274	2	1	3	5	29	63	171
Wschowski	191	1	-	4	2	10	57	117
Zielonogórski	341	-	-	2	8	48	76	207
Żagański.....	424	1	2	-	9	28	88	296
Żarski	477	-	-	3	8	44	116	306
Miasto na prawach powiatu								
City with powiat status								
Zielona Góra.....	658	1	3	-	15	47	134	458

TABL. 13. **Migracje wewnętrzne ludności według płci migrantów, podregionów i powiatów w 2015 r.**
Internal migration of population by sex of migrants, subregions and powiats in 2015

WYSZCZEGÓLNIENIE *SPECIFICATION*	Napływ[a] *Inflow[a]*			Odpływ[b] *Outflow[b]*			Saldo migracji *Net migration*		
	ogółem *total*	do miast *to urban areas*	na wieś *to rural areas*	ogółem *total*	z miast *from urban areas*	ze wsi *from rural areas*	ogółem *total*	w miastach *in urban areas*	na wsi *in rural areas*
	OGÓŁEM *TOTAL*								
WOJEWÓDZTWO	**10959**	**6167**	**4792**	**11852**	**7143**	**4709**	**-893**	**-976**	**83**
VOIVODSHIP									
Podregion gorzowski	**4312**	**2302**	**2010**	**4576**	**2690**	**1886**	**-264**	**-388**	**124**
Subregion									
Powiaty:									
Powiats:									
Gorzowski	1106	181	925	890	273	617	216	-92	308
Międzyrzecki	682	339	343	758	401	357	-76	-62	-14
Słubicki	535	333	202	586	331	255	-51	2	-53
Strzelecko-drezdenecki	456	180	276	619	275	344	-163	-95	-68
Sulęciński	437	173	264	517	204	313	-80	-31	-49
Miasto na prawach powiatu									
City with powiat status									
Gorzów Wlkp.	1096	1096	x	1206	1206	x	-110	-110	x
Podregion zielonogórski	**6647**	**3865**	**2782**	**7276**	**4453**	**2823**	**-629**	**-588**	**-41**
Subregion									
Powiaty:									
Powiats:									
Krośnieński	652	306	346	782	411	371	-130	-105	-25
Nowosolski	822	427	395	976	622	354	-154	-195	41
Świebodziński	604	271	333	655	286	369	-51	-15	-36
Wschowski	368	205	163	486	237	249	-118	-32	-86
Zielonogórski	894	265	629	968	509	459	-74	-244	170
Żagański	856	451	405	1147	638	509	-291	-187	-104
Żarski	993	482	511	1252	740	512	-259	-258	-1
Miasto na prawach powiatu									
City with powiat status									
Zielona Góra	1458	1458	x	1010	1010	x	448	448	x

a Zameldowania na pobyt stały. *b* Wymeldowania z pobytu stałego.
a Registration to permanent residence. b Cancelled registration of permanent residence.

TABL. 13. **Migracje wewnętrzne ludności według płci migrantów, podregionów i powiatów w 2015 r. (cd.)**
Internal migration of population by sex of migrants, subregions and powiats in 2015 (cont.)

WYSZCZEGÓLNIENIE *SPECIFICATION*	Napływ[a] *Inflow[a]*			Odpływ[b] *Outflow[b]*			Saldo migracji *Net migration*		
	ogółem *total*	do miast *to urban areas*	na wieś *to rural areas*	ogółem *total*	z miast *from urban areas*	ze wsi *from rural areas*	ogółem *total*	w miastach *in urban areas*	na wsi *in rural areas*
MĘŻCZYŹNI *MALES*									
WOJEWÓDZTWO	**5240**	**2875**	**2365**	**5582**	**3391**	**2191**	**-342**	**-516**	**174**
VOIVODSHIP									
Podregion gorzowski	**2081**	**1076**	**1005**	**2180**	**1301**	**879**	**-99**	**-225**	**126**
Subregion									
Powiaty:									
Powiats:									
Gorzowski	536	86	450	420	126	294	116	-40	156
Międzyrzecki	336	158	178	358	190	168	-22	-32	10
Słubicki	264	159	105	269	153	116	-5	6	-11
Strzelecko-drezdenecki	211	74	137	271	124	147	-60	-50	-10
Sulęciński	213	78	135	255	101	154	-42	-23	-19
Miasto na prawach powiatu									
City with powiat status									
Gorzów Wlkp.	521	521	x	607	607	x	-86	-86	x
Podregion zielonogórski	**3159**	**1799**	**1360**	**3402**	**2090**	**1312**	**-243**	**-291**	**48**
Subregion									
Powiaty:									
Powiats:									
Krośnieński	319	150	169	383	199	184	-64	-49	-15
Nowosolski	370	187	183	416	261	155	-46	-74	28
Świebodziński	289	123	166	305	135	170	-16	-12	-4
Wschowski	183	102	81	226	123	103	-43	-21	-22
Zielonogórski	430	124	306	442	235	207	-12	-111	99
Żagański	414	212	202	549	301	248	-135	-89	-46
Żarski	484	231	253	598	353	245	-114	-122	8
Miasto na prawach powiatu									
City with powiat status									
Zielona Góra	670	670	x	483	483	x	187	187	x

a Zameldowania na pobyt stały. *b* Wymeldowania z pobytu stałego.
a Registration to permanent residence. b Cancelled registration of permanent residence.

TABL. 13. **Migracje wewnętrzne ludności według płci migrantów, podregionów i powiatów w 2015 r. (dok.)**
Internal migration of population by sex of migrants, subregions and powiats in 2015 (cont.)

WYSZCZEGÓLNIENIE *SPECIFICATION*	Napływ[a] *Inflow[a]*			Odpływ[b] *Outflow[b]*			Saldo migracji *Net migration*		
	ogółem *total*	do miast *to urban areas*	na wieś *to rural areas*	ogółem *total*	z miast *from urban areas*	ze wsi *from rural areas*	ogółem *total*	w miastach *in urban areas*	na wsi *in rural areas*
KOBIETY *FEMALES*									
WOJEWÓDZTWO	**5719**	**3292**	**2427**	**6270**	**3752**	**2518**	**-551**	**-460**	**-91**
VOIVODSHIP									
Podregion gorzowski	**2231**	**1226**	**1005**	**2396**	**1389**	**1007**	**-165**	**-163**	**-2**
Subregion									
Powiaty:									
Powiats:									
Gorzowski	570	95	475	470	147	323	100	-52	152
Międzyrzecki	346	181	165	400	211	189	-54	-30	-24
Słubicki	271	174	97	317	178	139	-46	-4	-42
Strzelecko-drezdenecki	245	106	139	348	151	197	-103	-45	-58
Sulęciński	224	95	129	262	103	159	-38	-8	-30
Miasto na prawach powiatu									
City with powiat status									
Gorzów Wlkp.	575	575	x	599	599	x	-24	-24	x
Podregion zielonogórski	**3488**	**2066**	**1422**	**3874**	**2363**	**1511**	**-386**	**-297**	**-89**
Subregion									
Powiaty:									
Powiats:									
Krośnieński	333	156	177	399	212	187	-66	-56	-10
Nowosolski	452	240	212	560	361	199	-108	-121	13
Świebodziński	315	148	167	350	151	199	-35	-3	-32
Wschowski	185	103	82	260	114	146	-75	-11	-64
Zielonogórski	464	141	323	526	274	252	-62	-133	71
Żagański	442	239	203	598	337	261	-156	-98	-58
Żarski	509	251	258	654	387	267	-145	-136	-9
Miasto na prawach powiatu									
City with powiat status									
Zielona Góra	788	788	x	527	527	x	261	261	x

a Zameldowania na pobyt stały. *b* Wymeldowania z pobytu stałego.
a Registration to permanent residence. b Cancelled registration of permanent residence.

TABL. 14. **Ludność zameldowana na pobyt czasowy ponad 3 miesiące według płci, podregionów i powiatów w 2015 r.**
Stan w dniu 31 XII
Population registered for temporary stay above 3 months by sex, subregions and powiats in 2015
As of 31 XII

WYSZCZEGÓLNIENIE SPECIFICATION o - ogółem *total* m - miasto *urban areas* w - wieś *rural areas*		Zameldowani na pobyt czasowy *Persons registered for temporary stay*			Czasowo nieobecni w miejscu stałego zamieszkania *Persons temporarily absent from place of permanent residence*			Saldo ludności czasowo obecnej (nieobecnej) *Balance of persons temporarily present (or absent)*		
		razem *total*	mężczyźni *males*	kobiety *females*	razem *total*	mężczyźni *males*	kobiety *females*	razem *total*	mężczyźni *males*	kobiety *females*
WOJEWÓDZTWO	**o**	**18050**	**8690**	**9360**	**19530**	**9292**	**10238**	**-1480**	**-602**	**-878**
VOIVODSHIP	**m**	**11687**	**5545**	**6142**	**10623**	**5193**	**5430**	**1064**	**352**	**712**
	w	**6363**	**3145**	**3218**	**8907**	**4099**	**4808**	**-2544**	**-954**	**-1590**
Podregion gorzowski	**o**	**6811**	**3352**	**3459**	**7640**	**3803**	**3837**	**-829**	**-451**	**-378**
Subregion	**m**	**4258**	**2089**	**2169**	**4238**	**2159**	**2079**	**20**	**-70**	**90**
	w	**2553**	**1263**	**1290**	**3402**	**1644**	**1758**	**-849**	**-381**	**-468**
Powiaty: *Powiats:*										
Gorzowski	o	1005	473	532	1371	666	705	-366	-193	-173
	m	275	134	141	478	257	221	-203	-123	-80
	w	730	339	391	893	409	484	-163	-70	-93
Międzyrzecki	o	1320	645	675	1340	657	683	-20	-12	-8
	m	754	391	363	600	306	294	154	85	69
	w	566	254	312	740	351	389	-174	-97	-77
Słubicki	o	1043	559	484	1095	529	566	-52	30	-82
	m	604	288	316	570	292	278	34	-4	38
	w	439	271	168	525	237	288	-86	34	-120
Strzelecko-drezdenecki	o	728	357	371	1098	559	539	-370	-202	-168
	m	376	199	177	464	245	219	-88	-46	-42
	w	352	158	194	634	314	320	-282	-156	-126
Sulęciński	o	822	423	399	945	508	437	-123	-85	-38
	m	356	182	174	335	175	160	21	7	14
	w	466	241	225	610	333	277	-144	-92	-52
Miasto na prawach powiatu *City with powiat status*										
Gorzów Wlkp.	o	1893	895	998	1791	884	907	102	11	91
Podregion zielonogórski	**o**	**11239**	**5338**	**5901**	**11890**	**5489**	**6401**	**-651**	**-151**	**-500**
Subregion	**m**	**7429**	**3456**	**3973**	**6385**	**3034**	**3351**	**1044**	**422**	**622**
	w	**3810**	**1882**	**1928**	**5505**	**2455**	**3050**	**-1695**	**-573**	**-1122**
Powiaty: *Powiats:*										
Krośnieński	o	943	400	543	1276	585	691	-333	-185	-148
	m	502	216	286	553	273	280	-51	-57	6
	w	441	184	257	723	312	411	-282	-128	-154
Nowosolski	o	1338	547	791	1769	744	1025	-431	-197	-234
	m	942	370	572	903	392	511	39	-22	61
	w	396	177	219	866	352	514	-470	-175	-295
Świebodziński	o	1410	779	631	1347	650	697	63	129	-66
	m	611	310	301	479	216	263	132	94	38
	w	799	469	330	868	434	434	-69	35	-104
Wschowski	o	749	353	396	841	370	471	-92	-17	-75
	m	436	216	220	397	181	216	39	35	4
	w	313	137	176	444	189	255	-131	-52	-79
Zielonogórski	o	1312	679	633	1467	672	795	-155	7	-162
	m	618	324	294	585	280	305	33	44	-11
	w	694	355	339	882	392	490	-188	-37	-151
Żagański	o	1450	680	770	1849	847	1002	-399	-167	-232
	m	770	351	419	955	469	486	-185	-118	-67
	w	680	329	351	894	378	516	-214	-49	-165
Żarski	o	1221	581	640	1822	889	933	-601	-308	-293
	m	734	350	384	994	491	503	-260	-141	-119
	w	487	231	256	828	398	430	-341	-167	-174
Miasto na prawach powiatu *City with powiat status*										
Zielona Góra	o	2816	1319	1497	1519	732	787	1297	587	710

TABL. 15. **Powierzchnia i ludność według płci, podregionów, powiatów i gmin w 2015 r.**
Stan w dniu 31 XII
Area and population by sex, subregions, powiats and gminas in 2015
As of 31 XII

WYSZCZEGÓLNIENIE *SPECIFICATION*	Powierzchnia w km^2 *Area in km^2*	Ludność *Population* ogółem *total*	mężczyźni *males*	kobiety *females*	na 1 km^2 *per 1 km^2*	Kobiety na 100 mężczyzn *Females per 100 males*
WOJEWÓDZTWO	**13988**	**1018075**	**495674**	**522401**	**73**	**105**
VOIVODSHIP						
Podregion gorzowski	**6113**	**386119**	**188594**	**197525**	**63**	**105**
Subregion						
Powiaty:						
Powiats:						
GORZOWSKI	1214	70929	35127	35802	58	102
Gmina miejska						
Urban gmina						
Kostrzyn nad Odrą	46	18031	8864	9167	391	103
Gmina miejsko-wiejska						
Urban-rural gmina						
Witnica	279	13062	6373	6689	47	105
w tym miasto	8	6908	3346	3562	838	106
of which city						
Gminy wiejskie:						
Rural gminas:						
Bogdaniec	112	7089	3495	3594	63	103
Deszczno	168	9339	4668	4671	55	100
Kłodawa	235	8298	4110	4188	35	102
Lubiszyn	205	6894	3495	3399	34	97
Santok	169	8216	4122	4094	49	99
MIĘDZYRZECKI	1388	58496	28912	29584	42	102
Gminy miejsko-wiejskie:						
Urban-rural gminas:						
Międzyrzecz	315	25113	12275	12838	80	105
w tym miasto	10	18392	8879	9513	1793	107
of which city						
Skwierzyna	285	12372	6047	6325	43	105
w tym miasto	36	9797	4761	5036	273	106
of which city						
Trzciel	178	6537	3291	3246	37	99
w tym miasto	3	2475	1211	1264	814	104
of which city						
Gminy wiejskie:						
Rural gminas:						
Bledzew	247	4465	2243	2222	18	99
Przytoczna	185	5742	2977	2765	31	93
Pszczew	178	4267	2079	2188	24	105

TABL. 15. **Powierzchnia i ludność według płci, podregionów, powiatów i gmin w 2015 r. (cd.)**
Stan w dniu 31 XII
Area and population by sex, subregions, powiats and gminas in 2015 (cont.)
As of 31 XII

WYSZCZEGÓLNIENIE *SPECIFICATION*	Powierzchnia w km^2 *Area in km^2*	Ludność *Population*				Kobiety na 100 mężczyzn *Females per 100 males*
		ogółem *total*	mężczyźni *males*	kobiety *females*	na 1 km^2 *per 1 km^2*	
SŁUBICKI	999	47275	23242	24033	47	103
Gminy miejsko-wiejskie: *Urban-rural gminas:*						
Cybinka	280	6606	3368	3238	24	96
w tym miasto *of which city*	5	2791	1404	1387	528	99
Ośno Lubuskie	198	6432	3168	3264	33	103
w tym miasto *of which city*	8	3880	1869	2011	484	108
Rzepin	191	9964	4946	5018	52	101
w tym miasto *of which city*	11	6666	3248	3418	584	105
Słubice	186	20009	9600	10409	108	108
w tym miasto *of which city*	19	16918	8051	8867	881	110
Gmina wiejska *Rural gmina*						
Górzyca	145	4264	2160	2104	29	97
STRZELECKO-DREZDENECKI	1248	50061	24661	25400	40	103
Gminy miejsko-wiejskie: *Urban-rural gminas:*						
Dobiegniew	351	6688	3317	3371	19	102
w tym miasto *of which city*	6	3095	1498	1597	544	107
Drezdenko	400	17447	8624	8823	44	102
w tym miasto *of which city*	11	10377	5035	5342	968	106
Strzelce Krajeńskie	319	17357	8459	8898	54	105
w tym miasto *of which city*	6	10120	4823	5297	1827	110
Gminy wiejskie: *Rural gminas:*						
Stare Kurowo	78	4147	2063	2084	53	101
Zwierzyn	100	4422	2198	2224	44	101

TABL. 15. **Powierzchnia i ludność według płci, podregionów, powiatów i gmin w 2015 r. (cd.)**
Stan w dniu 31 XII
Area and population by sex, subregions, powiats and gminas in 2015 (cont.)
As of 31 XII

WYSZCZEGÓLNIENIE *SPECIFICATION*	Powierzchnia w km^2 *Area in km^2*	Ludność *Population* ogółem *total*	mężczyźni *males*	kobiety *females*	na 1 km^2 *per 1 km^2*	Kobiety na 100 mężczyzn *Females per 100 males*
SULĘCIŃSKI	1178	35596	17680	17916	30	101
Gminy miejsko-wiejskie:						
Urban-rural gminas:						
Lubniewice	130	3135	1565	1570	24	100
w tym miasto	12	2055	1010	1045	170	103
of which city						
Sulęcin	320	16023	7894	8129	50	103
w tym miasto	9	10231	4927	5304	1195	108
of which city						
Torzym	375	6920	3394	3526	18	104
w tym miasto	9	2561	1218	1343	281	110
of which city						
Gminy wiejskie:						
Rural gminas:						
Krzeszyce	194	4765	2400	2365	25	99
Słońsk	159	4753	2427	2326	30	96
Miasto na prawach powiatu						
City with powiat status						
Gorzów Wlkp.	86	123762	58972	64790	1444	110
Podregion zielonogórski	**7875**	**631956**	**307080**	**324876**	**80**	**106**
Subregion						
Powiaty:						
Powiats:						
KROŚNIEŃSKI	1391	55943	27457	28486	40	104
Gmina miejska						
Urban gmina						
Gubin	21	16815	8026	8789	813	110
Gmina miejsko-wiejska						
Urban-rural gmina						
Krosno Odrzańskie	212	18157	8825	9332	85	106
w tym miasto	8	11637	5613	6024	1428	107
of which city						
Gminy wiejskie:						
Rural gminas:						
Bobrowice	185	3203	1566	1637	17	105
Bytnica	209	2542	1288	1254	12	97
Dąbie	171	5045	2584	2461	30	95
Gubin	380	7299	3691	3608	19	98
Maszewo	214	2882	1477	1405	13	95

TABL. 15. **Powierzchnia i ludność według płci, podregionów, powiatów i gmin w 2015 r. (cd.)**
Stan w dniu 31 XII
Area and population by sex, subregions, powiats and gminas in 2015 (cont.)
As of 31 XII

WYSZCZEGÓLNIENIE *SPECIFICATION*	Powierzchnia w km^2 *Area in km^2*	Ludność *Population*				Kobiety na 100 mężczyzn *Females per 100 males*
		ogółem *total*	mężczyźni *males*	kobiety *females*	na 1 km^2 *per 1 km^2*	
NOWOSOLSKI	771	87339	42510	44829	113	105
Gmina miejska *Urban gmina*						
Nowa Sól	22	39512	18753	20759	1812	111
Gminy miejsko-wiejskie: *Urban-rural gminas:*						
Bytom Odrzański	52	5490	2740	2750	105	100
w tym miasto *of which city*	2	4387	2166	2221	1907	103
Kożuchów	179	16158	7883	8275	90	105
w tym miasto *of which city*	6	9604	4585	5019	1617	109
Nowe Miasteczko	77	5488	2719	2769	71	102
w tym miasto *of which city*	3	2857	1407	1450	868	103
Gminy wiejskie: *Rural gminas:*						
Kolsko	81	3346	1702	1644	41	97
Nowa Sól	176	6846	3382	3464	39	102
Otyń	92	6892	3513	3379	75	96
Siedlisko	92	3607	1818	1789	39	98
ŚWIEBODZIŃSKI	937	56290	27568	28722	60	104
Gminy miejsko-wiejskie: *Urban-rural gminas:*						
Świebodzin	226	30282	14584	15698	134	108
w tym miasto *of which city*	17	21963	10437	11526	1297	110
Zbąszynek	94	8382	4118	4264	89	104
w tym miasto *of which city*	4	5054	2452	2602	1412	106
Gminy wiejskie: *Rural gminas:*						
Lubrza	122	3538	1826	1712	29	94
Łagów	199	5005	2524	2481	25	98
Skąpe	181	5167	2614	2553	28	98
Szczaniec	113	3916	1902	2014	35	106

TABL. 15. **Powierzchnia i ludność według płci, podregionów, powiatów i gmin w 2015 r. (cd.)**
Stan w dniu 31 XII
Area and population by sex, subregions, powiats and gminas in 2015 (cont.)
As of 31 XII

WYSZCZEGÓLNIENIE *SPECIFICATION*	Powierzchnia w km^2 *Area in km^2*	Ludność *Population*				Kobiety na 100 mężczyzn *Females per 100 males*
		ogółem *total*	mężczyźni *males*	kobiety *females*	na 1 km^2 *per 1 km^2*	
WSCHOWSKI	624	39297	19431	19866	63	102
Gminy miejsko-wiejskie:						
Urban-rural gminas:						
Sława	327	12630	6291	6339	39	101
w tym miasto	15	4307	2094	2213	289	106
of which city						
Szlichtyngowa	100	5088	2573	2515	51	98
w tym miasto	2	1317	658	659	850	100
of which city						
Wschowa	197	21579	10567	11012	109	104
w tym miasto	9	14217	6832	7385	1537	108
of which city						
ZIELONOGÓRSKI	1350	75219	37098	38121	56	103
Gminy miejsko-wiejskie:						
Urban-rural gminas:						
Babimost	93	6251	3092	3159	67	102
w tym miasto	4	3943	1946	1997	1080	103
of which city						
Czerwieńsk	195	9963	4906	5057	51	103
w tym miasto	9	4115	2027	2088	440	103
of which city						
Kargowa	129	5862	2849	3013	46	106
w tym miasto	5	3778	1838	1940	830	106
of which city						
Nowogród Bobrzański	260	9454	4710	4744	36	101
w tym miasto	15	5147	2545	2602	352	102
of which city						
Sulechów	237	26453	12941	13512	112	104
w tym miasto	7	17176	8282	8894	2497	107
of which city						
Gminy wiejskie:						
Rural gminas:						
Bojadła	102	3318	1672	1646	32	98
Świdnica	161	6467	3193	3274	40	103
Trzebiechów	81	3405	1729	1676	42	97
Zabór	93	4046	2006	2040	43	102

TABL. 15. **Powierzchnia i ludność według płci, podregionów, powiatów i gmin w 2015 r. (dok.)**
Stan w dniu 31 XII
Area and population by sex, subregions, powiats and gminas in 2015 (cont.)
As of 31 XII

WYSZCZEGÓLNIENIE *SPECIFICATION*	Powierzchnia w km² *Area in km²*	Ludność *Population* ogółem *total*	mężczyźni *males*	kobiety *females*	na 1 km² *per 1 km²*	Kobiety na 100 mężczyzn *Females per 100 males*
ŻAGAŃSKI	1132	80997	39490	41507	72	105
Gminy miejskie:						
Urban gminas:						
Gozdnica	24	3195	1551	1644	134	106
Żagań	40	26235	12647	13588	650	107
Gminy miejsko-wiejskie:						
Urban-rural gminas:						
Iłowa	153	6990	3390	3600	46	106
w tym miasto	9	3978	1902	2076	433	109
of which city						
Małomice	80	5321	2605	2716	67	104
w tym miasto	5	3580	1730	1850	667	107
of which city						
Szprotawa	233	21335	10326	11009	92	107
w tym miasto	11	12176	5794	6382	1112	110
of which city						
Gminy wiejskie:						
Rural gminas:						
Brzeźnica	122	3774	1910	1864	31	98
Niegosławice	136	4536	2264	2272	33	100
Wymiarki	63	2356	1112	1244	37	112
Żagań	281	7255	3685	3570	26	97
ŻARSKI	1393	98160	47661	50499	70	106
Gminy miejskie:						
Urban gminas:						
Łęknica	16	2531	1236	1295	154	105
Żary	33	38287	18143	20144	1143	111
Gminy miejsko-wiejskie:						
Urban-rural gminas:						
Jasień	127	7169	3575	3594	57	101
w tym miasto	5	4405	2204	2201	920	100
of which city						
Lubsko	183	18968	9295	9673	104	104
w tym miasto	13	14335	6963	7372	1146	106
of which city						
Gminy wiejskie:						
Rural gminas:						
Brody	241	3440	1716	1724	14	100
Lipinki Łużyckie	89	3307	1614	1693	37	105
Przewóz	178	3224	1611	1613	18	100
Trzebiel	166	5724	2848	2876	34	101
Tuplice	66	3159	1534	1625	48	106
Żary	294	12351	6089	6262	42	103
Miasto na prawach powiatu						
City with powiat status						
Zielona Góra	278	138711	65865	72846	498	111

TABL. 16. **Ludność według płci, grup wieku, podregionów, powiatów i gmin w 2015 r.**
Stan w dniu 31 XII
Population by sex, age groups, subregions, powiats and gminas in 2015
As of 31 XII

Lp. *No.*	WYSZCZEGÓLNIENIE *SPECIFICATION*	Ogółem *Total*	W wieku				
			0-2 lata *0-2 years*	3-6	7-12	13-15	16-18
							OGÓŁEM
1	**WOJEWÓDZTWO** ..... *VOIVODSHIP*	**1018075**	**28762**	**43816**	**62372**	**28845**	**42900**
2	**Podregion gorzowski**..... *Subregion*	**386119**	**10995**	**16957**	**24187**	**10749**	**15996**
	Powiaty: *Powiats:*						
3	GORZOWSKI	70929	2014	3256	4930	2235	3246
	Gmina miejska *Urban gmina*						
4	Kostrzyn nad Odrą.....	18031	581	873	1192	501	725
	Gmina miejsko-wiejska *Urban-rural gmina*						
5	Witnica	13062	366	565	832	421	645
6	w tym miasto..... *of which city*	6908	184	293	453	223	290
	Gminy wiejskie: *Rural gminas:*						
7	Bogdaniec	7089	176	313	527	246	328
8	Deszczno.....	9339	237	452	688	309	456
9	Kłodawa	8298	234	367	653	287	396
10	Lubiszyn	6894	186	295	475	211	329
11	Santok	8216	234	391	563	260	367
12	MIĘDZYRZECKI	58496	1660	2529	3525	1582	2333
	Gminy miejsko-wiejskie: *Urban-rural gminas:*						
13	Międzyrzecz	25113	742	1096	1503	657	954
14	w tym miasto..... *of which city*	18392	540	822	1060	444	665
15	Skwierzyna	12372	323	489	704	327	573
16	w tym miasto..... *of which city*	9797	257	392	553	255	479
17	Trzciel.....	6537	172	309	397	205	285
18	w tym miasto..... *of which city*	2475	77	141	144	73	90
	Gminy wiejskie: *Rural gminas:*						
19	Bledzew.....	4465	129	193	285	142	163
20	Przytoczna.....	5742	167	261	371	134	190
21	Pszczew	4267	127	181	265	117	168
22	SŁUBICKI	47275	1328	2072	3150	1369	2197
	Gminy miejsko-wiejskie: *Urban-rural gminas:*						
23	Cybinka	6606	171	269	475	218	272
24	w tym miasto..... *of which city*	2791	62	108	179	103	116
25	Ośno Lubuskie	6432	179	306	446	180	244
26	w tym miasto..... *of which city*	3880	119	169	258	104	137
27	Rzepin	9964	289	434	684	307	625
28	w tym miasto..... *of which city*	6666	177	279	462	209	281

At age							Lp. *No.*
19-24	25-29	30-39	40-49	50-59	60-64	65 lat i więcej *and more*	
TOTAL							
63670	**74519**	**172215**	**131533**	**142596**	**76488**	**150359**	1
23933	**28752**	**64909**	**50542**	**54331**	**28651**	**56117**	2
4937	5239	11668	9874	10048	4728	8754	3
1114	1346	3022	2350	2582	1173	2572	4
1022	1019	2073	1755	1859	867	1638	5
513	546	1119	913	977	488	909	6
479	481	1221	957	929	476	956	7
680	624	1573	1407	1267	631	1015	8
554	562	1343	1316	1207	588	791	9
490	546	1070	987	1010	452	843	10
598	661	1366	1102	1194	541	939	11
3786	4575	9697	7506	8497	4326	8480	12
1571	1904	4283	3209	3589	1824	3781	13
1027	1397	3218	2247	2654	1398	2920	14
793	983	1995	1600	1864	985	1736	15
618	765	1578	1260	1479	799	1362	16
436	508	1093	844	916	448	924	17
145	199	427	295	336	178	370	18
298	367	714	549	667	311	647	19
376	466	953	692	908	430	794	20
312	347	659	612	553	328	598	21
3105	3614	7899	6385	6920	3132	6104	22
452	505	1085	867	957	457	878	23
202	201	443	392	393	199	393	24
491	502	1063	832	963	427	799	25
298	297	664	485	595	250	504	26
574	738	1624	1301	1420	656	1312	27
430	484	1123	858	966	457	940	28

TABL. 16. **Ludność według płci, grup wieku, podregionów, powiatów i gmin w 2015 r. (cd.)**
Stan w dniu 31 XII
Population by sex, age groups, subregions, powiats and gminas in 2015 (cont.)
As of 31 XII

Lp. *No.*	WYSZCZEGÓLNIENIE *SPECIFICATION*	Ogółem *Total*	W wieku				
			0-2 lata *0-2 years*	3-6	7-12	13-15	16-18
			OGÓŁEM (cd.)				
	SŁUBICKI (dok.) *(cont.)*						
	Gminy miejsko-wiejskie: (dok.)						
	Urban-rural gminas: (cont.)						
1	Słubice	20009	558	881	1226	505	870
2	w tym miasto	16918	477	721	992	403	716
	of which city						
	Gmina wiejska						
	Rural gmina						
3	Górzyca	4264	131	182	319	159	186
4	STRZELECKO-DREZDENECKI	50061	1483	2172	3236	1507	2137
	Gminy miejsko-wiejskie:						
	Urban-rural gminas:						
5	Dobiegniew	6688	173	254	369	195	246
6	w tym miasto	3095	77	113	161	76	92
	of which city						
7	Drezdenko	17447	521	774	1181	526	704
8	w tym miasto	10377	314	463	637	274	353
	of which city						
9	Strzelce Krajeńskie	17357	525	760	1139	499	783
10	w tym miasto	10120	305	408	623	300	425
	of which city						
	Gminy wiejskie:						
	Rural gminas:						
11	Stare Kurowo	4147	133	174	266	135	185
12	Zwierzyn	4422	131	210	281	152	219
13	SULĘCIŃSKI	35596	1068	1644	2298	995	1448
	Gminy miejsko-wiejskie:						
	Urban-rural gminas:						
14	Lubniewice	3135	77	118	149	98	112
15	w tym miasto	2055	54	72	91	60	82
	of which city						
16	Sulęcin	16023	476	760	1030	424	685
17	w tym miasto	10231	299	444	656	266	454
	of which city						
18	Torzym	6920	217	336	479	190	266
19	w tym miasto	2561	81	126	188	58	88
	of which city						
	Gminy wiejskie:						
	Rural gminas:						
20	Krzeszyce	4765	169	196	317	150	190
21	Słońsk	4753	129	234	323	133	195
	Miasto na prawach powiatu						
	City with powiat status						
22	Gorzów Wlkp.	123762	3442	5284	7048	3061	4635

At age							Lp. No.
19-24	25-29	30-39	40-49	50-59	60-64	65 lat i więcej and more	
TOTAL (cont.)							
1254	1526	3431	2774	3001	1350	2633	1
1053	1280	2913	2329	2504	1193	2337	2
334	343	696	611	579	242	482	3
3409	3766	7923	6373	7002	3678	7375	4
503	521	964	867	975	494	1127	5
218	245	478	408	437	249	541	6
1221	1305	2806	2173	2306	1324	2606	7
681	776	1712	1241	1380	841	1705	8
1039	1261	2855	2187	2520	1310	2479	9
549	722	1719	1229	1487	854	1499	10
298	355	625	528	560	301	587	11
348	324	673	618	641	249	576	12
2523	2897	5826	4474	5059	2491	4873	13
188	250	515	407	477	260	484	14
115	151	326	269	313	184	338	15
1038	1255	2711	1963	2180	1171	2330	16
627	741	1686	1303	1384	827	1544	17
531	568	1104	843	1063	450	873	18
181	220	405	289	445	164	316	19
394	401	725	627	670	288	638	20
372	423	771	634	669	322	548	21
6173	8661	21896	15930	16805	10296	20531	22

TABL. 16. **Ludność według płci, grup wieku, podregionów, powiatów i gmin w 2015 r. (cd.)**
Stan w dniu 31 XII
Population by sex, age groups, subregions, powiats and gminas in 2015 (cont.)
As of 31 XII

Lp. *No.*	WYSZCZEGÓLNIENIE *SPECIFICATION*	Ogółem *Total*	W wieku 0-2 lata *0-2 years*	3-6	7-12	13-15	16-18
							OGÓŁEM (cd.)
1	**Podregion zielonogórski**	**631956**	**17767**	**26859**	**38185**	**18096**	**26904**
	Subregion						
	Powiaty: *Powiats:*						
2	KROŚNIEŃSKI	55943	1532	2290	3313	1583	2496
	Gmina miejska						
	Urban gmina						
3	Gubin	16815	413	630	966	469	759
	Gmina miejsko-wiejska						
	Urban-rural gmina						
4	Krosno Odrzańskie	18157	504	781	1053	452	763
5	w tym miasto	11637	319	491	634	279	485
	of which city						
	Gminy wiejskie:						
	Rural gminas:						
6	Bobrowice	3203	86	138	191	89	145
7	Bytnica	2542	85	124	151	72	94
8	Dąbie	5045	153	228	302	156	258
9	Gubin	7299	220	280	453	244	363
10	Maszewo	2882	71	109	197	101	114
11	NOWOSOLSKI	87339	2427	3854	5479	2535	3766
	Gmina miejska						
	Urban gmina						
12	Nowa Sól	39512	1083	1679	2247	1014	1534
	Gminy miejsko-wiejskie:						
	Urban-rural gminas:						
13	Bytom Odrzański	5490	167	254	384	154	239
14	w tym miasto	4387	129	204	292	108	199
	of which city						
15	Kożuchów	16158	425	687	1024	519	773
16	w tym miasto	9604	238	415	578	297	445
	of which city						
17	Nowe Miasteczko	5488	164	262	347	168	248
18	w tym miasto	2857	74	125	182	75	121
	of which city						
	Gminy wiejskie:						
	Rural gminas:						
19	Kolsko	3346	98	154	238	100	152
20	Nowa Sól	6846	183	308	489	220	305
21	Otyń	6892	192	304	486	241	347
22	Siedlisko	3607	115	206	264	119	168
23	ŚWIEBODZIŃSKI	56290	1717	2467	3480	1639	2514
	Gminy miejsko-wiejskie:						
	Urban-rural gminas:						
24	Świebodzin	30282	925	1369	1925	854	1230
25	w tym miasto	21963	660	976	1375	565	859
	of which city						
26	Zbąszynek	8382	277	373	493	254	540
27	w tym miasto	5054	141	219	297	160	239
	of which city						

At age							Lp. No.
19-24	25-29	30-39	40-49	50-59	60-64	65 lat i więcej and more	
TOTAL (cont.)							
39737	**45767**	**107306**	**80991**	**88265**	**47837**	**94242**	1
3812	4046	9325	7356	7993	4347	7850	2
1047	1198	2822	2232	2464	1306	2509	3
1166	1282	3112	2346	2498	1525	2675	4
688	796	2006	1465	1560	1037	1877	5
237	215	514	412	461	259	456	6
167	198	417	336	360	184	354	7
384	339	878	647	771	347	582	8
579	609	1152	1005	1026	502	866	9
232	205	430	378	413	224	408	10
5688	6146	14404	10920	11944	6688	13488	11
2237	2717	6608	4596	5640	3269	6888	12
386	423	927	697	716	414	729	13
294	320	743	571	595	339	593	14
1117	1110	2615	2116	2088	1177	2507	15
591	646	1568	1257	1211	708	1650	16
426	403	879	682	794	359	756	17
218	202	438	377	415	196	434	18
242	242	515	441	435	269	460	19
490	491	1128	903	900	512	917	20
500	484	1142	1026	888	466	816	21
290	276	590	459	483	222	415	22
3720	4234	9319	7083	8031	4054	8032	23
1958	2205	5165	3711	4221	2296	4423	24
1315	1501	3836	2676	3039	1779	3382	25
453	668	1378	1004	1188	553	1201	26
282	405	850	602	706	353	800	27

TABL. 16. **Ludność według płci, grup wieku, podregionów, powiatów i gmin w 2015 r. (cd.)**
Stan w dniu 31 XII
Population by sex, age groups, subregions, powiats and gminas in 2015 (cont.)
As of 31 XII

Lp. *No.*	WYSZCZEGÓLNIENIE *SPECIFICATION*	Ogółem *Total*	W wieku				
			0-2 lata *0-2 years*	3-6	7-12	13-15	16-18
							OGÓŁEM (cd.)
	ŚWIEBODZIŃSKI (dok.) *(cont.)*						
	Gminy wiejskie:						
	Rural gminas:						
1	Lubrza	3538	106	169	234	97	165
2	Łagów	5005	147	162	278	126	178
3	Skąpe	5167	151	219	292	166	212
4	Szczaniec	3916	111	175	258	142	189
5	WSCHOWSKI	39297	1192	1739	2630	1342	1775
	Gminy miejsko-wiejskie:						
	Urban-rural gminas:						
6	Sława	12630	388	596	921	442	558
7	w tym miasto	4307	118	189	282	119	167
	of which city						
8	Szlichtyngowa	5088	165	218	361	169	275
9	w tym miasto	1317	38	61	94	36	68
	of which city						
10	Wschowa	21579	639	925	1348	731	942
11	w tym miasto	14217	399	592	832	450	590
	of which city						
12	ZIELONOGÓRSKI	75219	2197	3157	4565	2315	3345
	Gminy miejsko-wiejskie:						
	Urban-rural gminas:						
13	Babimost	6251	184	251	346	223	328
14	w tym miasto	3943	112	145	204	135	230
	of which city						
15	Czerwieńsk	9963	284	434	646	326	453
16	w tym miasto	4115	107	161	248	122	176
	of which city						
17	Kargowa	5862	209	267	357	204	264
18	w tym miasto	3778	131	167	233	130	170
	of which city						
19	Nowogród Bobrzański	9454	260	397	586	283	432
20	w tym miasto	5147	151	207	307	138	202
	of which city						
21	Sulechów	26453	789	1083	1488	709	1083
22	w tym miasto	17176	481	657	868	438	689
	of which city						
	Gminy wiejskie:						
	Rural gminas:						
23	Bojadła	3318	90	143	202	109	138
24	Świdnica	6467	183	234	458	203	299
25	Trzebiechów	3405	85	170	232	112	134
26	Zabór	4046	113	178	250	146	214

At age							Lp. No.
19-24	25-29	30-39	40-49	50-59	60-64	65 lat i więcej and more	
TOTAL (cont.)							
285	281	553	504	509	208	427	1
342	382	810	701	742	362	775	2
400	394	776	651	811	364	731	3
282	304	637	512	560	271	475	4
2770	3076	6345	4963	5392	2682	5391	5
881	921	1992	1634	1723	865	1709	6
268	293	688	539	633	325	686	7
386	416	804	654	707	343	590	8
89	105	199	171	205	88	163	9
1503	1739	3549	2675	2962	1474	3092	10
954	1082	2339	1775	1984	1053	2167	11
5167	5923	12679	9738	10491	5554	10088	12
421	485	1002	822	838	437	914	13
271	279	642	522	537	283	583	14
684	729	1747	1327	1295	802	1236	15
272	303	768	528	564	354	512	16
391	502	972	722	791	382	801	17
257	317	641	468	510	244	510	18
693	716	1571	1315	1245	721	1235	19
345	360	886	718	663	484	686	20
1799	2192	4475	3211	3933	1967	3724	21
1138	1486	2902	1968	2653	1339	2557	22
243	256	575	424	410	238	490	23
413	478	1049	937	926	507	780	24
257	277	552	414	479	231	462	25
266	288	736	566	574	269	446	26

TABL. 16. **Ludność według płci, grup wieku, podregionów, powiatów i gmin w 2015 r. (cd.)**
Stan w dniu 31 XII
Population by sex, age groups, subregions, powiats and gminas in 2015 (cont.)
As of 31 XII

Lp. *No.*	WYSZCZEGÓLNIENIE *SPECIFICATION*	Ogółem *Total*	W wieku				
			0-2 lata *0-2 years*	3-6	7-12	13-15	16-18
							OGÓŁEM (dok.)
1	ŻAGAŃSKI	80997	2034	3283	4888	2431	3394
	Gminy miejskie: *Urban gminas:*						
2	Gozdnica	3195	58	117	158	87	131
3	Żagań	26235	679	1044	1494	726	984
	Gminy miejsko-wiejskie: *Urban-rural gminas:*						
4	Iłowa	6990	181	286	402	206	306
5	w tym miasto *of which city*	3978	95	162	217	99	191
6	Małomice	5321	126	203	290	169	211
7	w tym miasto *of which city*	3580	79	135	181	104	140
8	Szprotawa	21335	493	857	1365	621	948
9	w tym miasto *of which city*	12176	267	447	716	328	471
	Gminy wiejskie: *Rural gminas:*						
10	Brzeźnica	3774	111	173	247	132	180
11	Niegosławice	4536	112	209	312	156	214
12	Wymiarki	2356	70	89	116	70	82
13	Żagań	7255	204	305	504	264	338
14	ŻARSKI	98160	2557	4041	6043	2853	4260
	Gminy miejskie: *Urban gminas:*						
15	Łęknica	2531	72	101	180	73	122
16	Żary	38287	1025	1503	2237	1020	1561
	Gminy miejsko-wiejskie: *Urban-rural gminas:*						
17	Jasień	7169	180	290	423	202	336
18	w tym miasto *of which city*	4405	100	167	252	111	207
19	Lubsko	18968	494	793	1125	582	802
20	w tym miasto *of which city*	14335	346	564	830	442	582
	Gminy wiejskie: *Rural gminas:*						
21	Brody	3440	83	151	243	103	151
22	Lipinki Łużyckie	3307	85	167	229	98	139
23	Przewóz	3224	69	137	202	110	153
24	Trzebiel	5724	141	223	364	173	276
25	Tuplice	3159	82	131	169	94	124
26	Żary	12351	326	545	871	398	596
	Miasto na prawach powiatu *City with powiat status*						
27	Zielona Góra	138711	4111	6028	7787	3398	5354

At age							Lp. No.
19-24	25-29	30-39	40-49	50-59	60-64	65 lat i więcej and more	
TOTAL (cont.)							
5215	5864	13437	10363	11834	6119	12135	1
223	218	556	364	498	259	526	2
1465	1823	4580	3224	3925	2195	4096	3
444	498	1156	852	1093	517	1049	4
257	288	624	496	614	294	641	5
352	414	881	646	803	404	822	6
257	286	582	422	559	272	563	7
1374	1556	3386	2852	3042	1510	3331	8
744	879	1950	1511	1747	918	2198	9
293	318	606	474	499	243	498	10
344	330	683	605	623	312	636	11
166	198	396	264	395	177	333	12
554	509	1193	1082	956	502	844	13
6565	7230	16201	12654	14057	7510	14189	14
190	177	475	346	327	175	293	15
2250	2734	6396	4810	5440	3167	6144	16
534	535	1177	936	1015	527	1014	17
308	327	708	583	629	330	683	18
1245	1408	3062	2349	2801	1486	2821	19
883	1023	2276	1782	2156	1186	2265	20
265	255	567	431	527	264	400	21
233	246	579	405	481	226	419	22
262	264	480	433	490	216	408	23
432	431	936	777	770	390	811	24
246	228	494	403	460	258	470	25
908	952	2035	1764	1746	801	1409	26
6800	9248	25596	17914	18523	10883	23069	27

TABL. 16. **Ludność według płci, grup wieku, podregionów, powiatów i gmin w 2015 r. (cd.)**
Stan w dniu 31 XII
Population by sex, age groups, subregions, powiats and gminas in 2015 (cont.)
As of 31 XII

Lp. *No.*	WYSZCZEGÓLNIENIE *SPECIFICATION*	Ogółem *Total*	W wieku				
			0-2 lata *0-2 years*	3-6	7-12	13-15	16-18
							MĘŻCZYŹNI
1	**WOJEWÓDZTWO**	**495674**	**14744**	**22428**	**31960**	**14762**	**22141**
	VOIVODSHIP						
2	**Podregion gorzowski**	**188594**	**5677**	**8657**	**12462**	**5524**	**8236**
	Subregion						
	Powiaty: *Powiats:*						
3	GORZOWSKI	35127	1038	1698	2505	1137	1675
	Gmina miejska *Urban gmina*						
4	Kostrzyn nad Odrą	8864	304	494	647	254	365
	Gmina miejsko-wiejska *Urban-rural gmina*						
5	Witnica	6373	179	296	416	212	325
6	w tym miasto *of which city*	3346	88	149	228	119	145
	Gminy wiejskie: *Rural gminas:*						
7	Bogdaniec	3495	87	156	259	114	178
8	Deszczno	4668	115	225	356	160	230
9	Kłodawa	4110	127	163	319	165	206
10	Lubiszyn	3495	106	159	222	96	186
11	Santok	4122	120	205	286	136	185
12	MIĘDZYRZECKI	28912	866	1271	1845	818	1200
	Gminy miejsko-wiejskie: *Urban-rural gminas:*						
13	Międzyrzecz	12275	392	567	779	343	508
14	w tym miasto *of which city*	8879	293	416	543	222	350
15	Skwierzyna	6047	160	220	373	162	297
16	w tym miasto *of which city*	4761	131	179	289	131	254
17	Trzciel	3291	95	156	199	108	127
18	w tym miasto *of which city*	1211	37	65	63	43	41
	Gminy wiejskie: *Rural gminas:*						
19	Bledzew	2243	67	111	138	75	89
20	Przytoczna	2977	84	135	221	73	93
21	Pszczew	2079	68	82	135	57	86
22	SŁUBICKI	23242	686	1046	1612	691	1150
	Gminy miejsko-wiejskie: *Urban-rural gminas:*						
23	Cybinka	3368	98	155	256	122	138
24	w tym miasto *of which city*	1404	31	68	94	57	58
25	Ośno Lubuskie	3168	90	158	208	82	116
26	w tym miasto *of which city*	1869	66	90	116	45	63
27	Rzepin	4946	151	212	340	154	382
28	w tym miasto *of which city*	3248	94	143	222	99	154

At age							Lp. No.
19-24	25-29	30-39	40-49	50-59	60-64	65 lat i więcej and more	
MALES							
32340	**38049**	**87938**	**66798**	**69946**	**35934**	**58634**	1
12281	**14638**	**33154**	**25651**	**26856**	**13511**	**21947**	2
2496	2696	5961	5031	5075	2357	3458	3
582	678	1548	1178	1269	546	999	4
504	522	1047	874	968	440	590	5
246	279	558	448	504	252	330	6
220	248	629	510	460	248	386	7
359	307	799	730	651	311	425	8
285	291	655	665	590	302	342	9
264	306	557	516	539	230	314	10
282	344	726	558	598	280	402	11
1946	2338	4984	3898	4272	2091	3383	12
789	955	2200	1630	1771	838	1503	13
515	686	1668	1122	1294	628	1142	14
422	515	1010	811	918	469	690	15
326	405	800	624	714	377	531	16
226	266	567	458	487	234	368	17
81	111	213	157	168	90	142	18
159	193	361	295	339	166	250	19
199	238	523	385	478	221	327	20
151	171	323	319	279	163	245	21
1652	1834	4026	3248	3450	1498	2349	22
258	255	554	455	505	221	351	23
111	109	215	205	202	92	162	24
264	263	557	420	483	222	305	25
162	156	331	234	284	131	191	26
297	392	794	691	711	318	504	27
237	252	537	446	488	218	358	28

TABL. 16. **Ludność według płci, grup wieku, podregionów, powiatów i gmin w 2015 r. (cd.)**
Stan w dniu 31 XII
Population by sex, age groups, subregions, powiats and gminas in 2015 (cont.)
As of 31 XII

Lp. *No.*	WYSZCZEGÓLNIENIE *SPECIFICATION*	Ogółem *Total*	W wieku				
			0-2 lata *0-2 years*	3-6	7-12	13-15	16-18
							MĘŻCZYŹNI (cd.)
	SŁUBICKI (dok.) *(cont.)*						
	Gminy miejsko-wiejskie: (dok.)						
	Urban-rural gminas: (cont.)						
1	Słubice	9600	279	436	642	252	416
2	w tym miasto	8051	233	349	524	196	335
	of which city						
	Gmina wiejska						
	Rural gmina						
3	Górzyca	2160	68	85	166	81	98
4	STRZELECKO-DREZDENECKI	24661	767	1062	1663	770	1093
	Gminy miejsko-wiejskie:						
	Urban-rural gminas:						
5	Dobiegniew	3317	84	124	194	92	132
6	w tym miasto	1498	37	54	80	38	51
	of which city						
7	Drezdenko	8624	279	382	612	278	357
8	w tym miasto	5035	181	220	328	146	177
	of which city						
9	Strzelce Krajeńskie	8459	263	379	563	253	393
10	w tym miasto	4823	154	213	309	151	211
	of which city						
	Gminy wiejskie:						
	Rural gminas:						
11	Stare Kurowo	2063	77	83	139	78	95
12	Zwierzyn	2198	64	94	155	69	116
13	SULĘCIŃSKI	17680	545	850	1162	499	751
	Gminy miejsko-wiejskie:						
	Urban-rural gminas:						
14	Lubniewice	1565	43	66	84	49	50
15	w tym miasto	1010	30	42	53	30	31
	of which city						
16	Sulęcin	7894	231	405	532	210	349
17	w tym miasto	4927	144	230	340	135	235
	of which city						
18	Torzym	3394	109	161	229	87	150
19	w tym miasto	1218	44	60	91	27	53
	of which city						
	Gminy wiejskie:						
	Rural gminas:						
20	Krzeszyce	2400	90	86	160	82	104
21	Słońsk	2427	72	132	157	71	98
	Miasto na prawach powiatu						
	City with powiat status						
22	Gorzów Wlkp.	58972	1775	2730	3675	1609	2367

At age							Lp. No.
19-24	25-29	30-39	40-49	50-59	60-64	65 lat i więcej and more	
MALES (cont.)							
655	735	1758	1367	1445	620	995	1
548	603	1499	1150	1207	530	877	2
178	189	363	315	306	117	194	3
1680	1930	4179	3222	3581	1792	2922	4
238	273	525	422	531	263	439	5
103	127	253	191	225	134	205	6
593	695	1468	1124	1155	633	1048	7
324	389	911	628	668	388	675	8
520	644	1492	1097	1250	615	990	9
273	351	879	597	687	393	605	10
144	169	325	261	302	154	236	11
185	149	369	318	343	127	209	12
1304	1521	3074	2306	2555	1254	1859	13
100	139	270	205	241	128	190	14
58	77	174	127	164	89	135	15
545	683	1436	988	1062	566	887	16
321	383	863	654	648	381	593	17
270	281	580	439	537	232	319	18
93	108	203	142	210	74	113	19
204	199	382	325	364	158	246	20
185	219	406	349	351	170	217	21
3203	4319	10930	7946	7923	4519	7976	22

TABL. 16. **Ludność według płci, grup wieku, podregionów, powiatów i gmin w 2015 r. (cd.)**
Stan w dniu 31 XII
Population by sex, age groups, subregions, powiats and gminas in 2015 (cont.)
As of 31 XII

Lp. *No.*	WYSZCZEGÓLNIENIE *SPECIFICATION*	Ogółem *Total*	W wieku 0-2 lata *0-2 years*	3-6	7-12	13-15	16-18
							MĘŻCZYŹNI (cd.)
1	**Podregion zielonogórski**	**307080**	**9067**	**13771**	**19498**	**9238**	**13905**
	Subregion						
	Powiaty: *Powiats:*						
2	KROŚNIEŃSKI	27457	799	1151	1704	822	1290
	Gmina miejska						
	Urban gmina						
3	Gubin.....	8026	211	318	492	240	365
	Gmina miejsko-wiejska						
	Urban-rural gmina						
4	Krosno Odrzańskie	8825	255	394	527	248	421
5	w tym miasto.....	5613	161	250	333	155	270
	of which city						
	Gminy wiejskie:						
	Rural gminas:						
6	Bobrowice.....	1566	52	66	96	40	86
7	Bytnica	1288	51	62	84	41	44
8	Dąbie.....	2584	77	118	144	86	134
9	Gubin.....	3691	117	132	249	115	174
10	Maszewo	1477	36	61	112	52	66
11	NOWOSOLSKI	42510	1260	1986	2813	1267	1969
	Gmina miejska						
	Urban gmina						
12	Nowa Sól	18753	580	883	1117	518	813
	Gminy miejsko-wiejskie:						
	Urban-rural gminas:						
13	Bytom Odrzański	2740	88	149	208	77	118
14	w tym miasto.....	2166	67	121	160	54	96
	of which city						
15	Kożuchów.....	7883	202	324	525	250	398
16	w tym miasto.....	4585	115	192	292	138	234
	of which city						
17	Nowe Miasteczko	2719	83	118	171	87	132
18	w tym miasto.....	1407	42	56	85	44	62
	of which city						
	Gminy wiejskie:						
	Rural gminas:						
19	Kolsko	1702	48	85	125	41	88
20	Nowa Sól.....	3382	94	147	255	110	156
21	Otyń.....	3513	105	165	273	121	182
22	Siedlisko.....	1818	60	115	139	63	82
23	ŚWIEBODZIŃSKI	27568	858	1285	1749	847	1289
	Gminy miejsko-wiejskie:						
	Urban-rural gminas:						
24	Świebodzin	14584	456	676	944	454	600
25	w tym miasto.....	10437	332	486	666	303	408
	of which city						
26	Zbąszynek.....	4118	145	205	239	118	315
27	w tym miasto.....	2452	74	117	150	79	116
	of which city						

At age							Lp. No.
19-24	25-29	30-39	40-49	50-59	60-64	65 lat i więcej and more	
MALES (cont.)							
20059	**23411**	**54784**	**41147**	**43090**	**22423**	**36687**	1
1876	2134	4802	3785	3962	2090	3042	2
527	643	1435	1101	1171	620	903	3
579	652	1604	1193	1203	702	1047	4
343	415	1021	727	724	461	753	5
99	106	259	218	242	117	185	6
84	92	219	183	192	92	144	7
176	187	455	369	406	190	242	8
287	341	609	524	537	254	352	9
124	113	221	197	211	115	169	10
2867	3140	7409	5598	5831	3085	5285	11
1113	1382	3337	2311	2630	1441	2628	12
193	219	490	347	356	202	293	13
143	168	387	282	294	161	233	14
587	562	1340	1086	1061	565	983	15
310	315	795	629	596	317	652	16
213	213	463	337	418	170	314	17
108	115	229	191	216	84	175	18
139	131	265	248	215	126	191	19
231	247	588	481	451	247	375	20
252	254	606	542	449	229	335	21
139	132	320	246	251	105	166	22
1865	2186	4841	3625	3996	1904	3123	23
1023	1117	2652	1855	2051	1023	1733	24
660	760	1949	1320	1438	785	1330	25
196	356	723	520	575	264	462	26
131	227	437	309	336	161	315	27

TABL. 16. **Ludność według płci, grup wieku, podregionów, powiatów i gmin w 2015 r. (cd.)**
Stan w dniu 31 XII
Population by sex, age groups, subregions, powiats and gminas in 2015 (cont.)
As of 31 XII

Lp. *No.*	WYSZCZEGÓLNIENIE *SPECIFICATION*	Ogółem *Total*	W wieku				
			0-2 lata *0-2 years*	3-6	7-12	13-15	16-18
							MĘŻCZYŹNI (cd.)
	ŚWIEBODZIŃSKI (dok.) *(cont.)*						
	Gminy wiejskie:						
	Rural gminas:						
1	Lubrza	1826	51	96	132	53	80
2	Łagów	2524	73	94	138	63	98
3	Skąpe	2614	82	121	166	90	113
4	Szczaniec	1902	51	93	130	69	83
5	WSCHOWSKI	19431	616	906	1374	660	947
	Gminy miejsko-wiejskie:						
	Urban-rural gminas:						
6	Sława	6291	207	303	496	204	302
7	w tym miasto	2094	58	99	144	58	92
	of which city						
8	Szlichtyngowa	2573	90	112	190	90	146
9	w tym miasto	658	20	32	46	21	40
	of which city						
10	Wschowa	10567	319	491	688	366	499
11	w tym miasto	6832	203	315	424	231	316
	of which city						
12	ZIELONOGÓRSKI	37098	1114	1626	2283	1172	1765
	Gminy miejsko-wiejskie:						
	Urban-rural gminas:						
13	Babimost	3092	105	137	182	118	188
14	w tym miasto	1946	62	73	100	75	136
	of which city						
15	Czerwieńsk	4906	136	234	310	163	237
16	w tym miasto	2027	50	83	118	72	87
	of which city						
17	Kargowa	2849	105	135	176	83	137
18	w tym miasto	1838	71	86	118	47	91
	of which city						
19	Nowogród Bobrzański	4710	141	188	288	152	217
20	w tym miasto	2545	85	93	165	77	96
	of which city						
21	Sulechów	12941	403	570	760	369	575
22	w tym miasto	8282	233	352	435	230	368
	of which city						
	Gminy wiejskie:						
	Rural gminas:						
23	Bojadła	1672	41	67	98	54	73
24	Świdnica	3193	90	108	245	105	144
25	Trzebiechów	1729	38	93	112	56	62
26	Zabór	2006	55	94	112	72	132

At age							Lp. No.
19-24	25-29	30-39	40-49	50-59	60-64	65 lat i więcej and more	
MALES (cont.)							
143	152	297	265	279	102	176	1
167	211	420	379	395	166	320	2
204	201	425	341	420	200	251	3
132	149	324	265	276	149	181	4
1423	1553	3296	2538	2678	1272	2168	5
471	450	1019	833	875	410	721	6
154	143	347	269	305	147	278	7
192	217	426	338	358	176	238	8
48	58	103	87	100	49	54	9
760	886	1851	1367	1445	686	1209	10
473	549	1190	891	937	463	840	11
2564	3078	6579	4932	5227	2704	4054	12
207	251	504	407	413	213	367	13
142	152	324	254	259	133	236	14
339	371	929	679	636	374	498	15
130	168	425	266	262	162	204	16
192	260	483	376	398	188	316	17
128	164	323	244	251	111	204	18
356	369	830	651	638	350	530	19
178	182	457	355	319	223	315	20
894	1128	2305	1622	1925	913	1477	21
552	769	1523	957	1261	603	999	22
118	153	315	221	221	121	190	23
190	263	545	456	460	272	315	24
131	141	298	225	254	130	189	25
137	142	370	295	282	143	172	26

TABL. 16. **Ludność według płci, grup wieku, podregionów, powiatów i gmin w 2015 r. (cd.)**
Stan w dniu 31 XII
Population by sex, age groups, subregions, powiats and gminas in 2015 (cont.)
As of 31 XII

Lp. *No.*	WYSZCZEGÓLNIENIE *SPECIFICATION*	Ogółem *Total*	W wieku				
			0-2 lata *0-2 years*	3-6	7-12	13-15	16-18
							MĘŻCZYŹNI (dok.)
1	ŻAGAŃSKI	39490	1020	1707	2519	1276	1775
	Gminy miejskie:						
	Urban gminas:						
2	Gozdnica	1551	30	66	77	42	69
3	Żagań	12647	344	545	800	381	523
	Gminy miejsko-wiejskie:						
	Urban-rural gminas:						
4	Iłowa	3390	88	148	201	108	156
5	w tym miasto	1902	43	81	108	58	101
	of which city						
6	Małomice	2605	61	100	129	83	106
7	w tym miasto	1730	44	57	76	55	73
	of which city						
8	Szprotawa	10326	252	438	697	342	504
9	w tym miasto	5794	135	231	363	178	233
	of which city						
	Gminy wiejskie:						
	Rural gminas:						
10	Brzeźnica	1910	61	101	132	67	84
11	Niegosławice	2264	55	100	163	80	108
12	Wymiarki	1112	34	42	46	35	43
13	Żagań	3685	95	167	274	138	182
14	ŻARSKI	47661	1295	2041	3110	1460	2192
	Gminy miejskie:						
	Urban gminas:						
15	Łęknica	1236	36	52	100	42	60
16	Żary	18143	525	760	1151	529	814
	Gminy miejsko-wiejskie:						
	Urban-rural gminas:						
17	Jasień	3575	86	138	213	115	183
18	w tym miasto	2204	51	84	128	66	110
	of which city						
19	Lubsko	9295	248	412	598	282	403
20	w tym miasto	6963	164	306	439	221	299
	of which city						
	Gminy wiejskie:						
	Rural gminas:						
21	Brody	1716	40	84	113	51	73
22	Lipinki Łużyckie	1614	40	77	104	53	76
23	Przewóz	1611	31	71	107	57	73
24	Trzebiel	2848	68	125	185	91	131
25	Tuplice	1534	38	63	83	54	62
26	Żary	6089	183	259	456	186	317
	Miasto na prawach powiatu						
	City with powiat status						
27	Zielona Góra	65865	2105	3069	3946	1734	2678

At age							Lp. No.
19-24	25-29	30-39	40-49	50-59	60-64	65 lat i więcej and more	
MALES (cont.)							
2604	3005	6973	5313	5803	2914	4581	1
118	107	298	193	247	114	190	2
723	941	2368	1659	1822	999	1542	3
230	248	586	445	528	268	384	4
138	141	303	252	289	145	243	5
180	222	473	347	406	190	308	6
127	153	317	217	285	118	208	7
658	782	1762	1404	1523	706	1258	8
373	453	1008	735	849	405	831	9
148	155	319	241	271	121	210	10
166	191	354	312	317	173	245	11
81	107	197	137	198	78	114	12
300	252	616	575	491	265	330	13
3346	3750	8273	6431	6861	3586	5316	14
96	91	230	181	151	89	108	15
1124	1394	3252	2377	2517	1437	2263	16
283	294	615	483	509	266	390	17
176	187	365	297	306	162	272	18
637	736	1560	1217	1388	720	1094	19
452	536	1154	909	1052	559	872	20
149	124	304	220	269	140	149	21
125	122	297	210	245	117	148	22
130	140	239	235	269	109	150	23
209	223	493	426	400	193	304	24
130	112	268	191	222	122	189	25
463	514	1015	891	891	393	521	26
3514	4565	12611	8925	8732	4868	9118	27

TABL. 16. **Ludność według płci, grup wieku, podregionów, powiatów i gmin w 2015 r. (cd.)**
Stan w dniu 31 XII
Population by sex, age groups, subregions, powiats and gminas in 2015 (cont.)
As of 31 XII

Lp. *No.*	WYSZCZEGÓLNIENIE *SPECIFICATION*	Ogółem *Total*	W wieku				
			0-2 lata *0-2 years*	3-6	7-12	13-15	16-18
							KOBIETY
1	**WOJEWÓDZTWO**	**522401**	**14018**	**21388**	**30412**	**14083**	**20759**
	VOIVODSHIP						
2	**Podregion gorzowski**.....	**197525**	**5318**	**8300**	**11725**	**5225**	**7760**
	Subregion						
	Powiaty: *Powiats:*						
3	GORZOWSKI	35802	976	1558	2425	1098	1571
	Gmina miejska						
	Urban gmina						
4	Kostrzyn nad Odrą.....	9167	277	379	545	247	360
	Gmina miejsko-wiejska						
	Urban-rural gmina						
5	Witnica	6689	187	269	416	209	320
6	w tym miasto.....	3562	96	144	225	104	145
	of which city						
	Gminy wiejskie:						
	Rural gminas:						
7	Bogdaniec	3594	89	157	268	132	150
8	Deszczno.....	4671	122	227	332	149	226
9	Kłodawa	4188	107	204	334	122	190
10	Lubiszyn	3399	80	136	253	115	143
11	Santok	4094	114	186	277	124	182
12	MIĘDZYRZECKI	29584	794	1258	1680	764	1133
	Gminy miejsko-wiejskie:						
	Urban-rural gminas:						
13	Międzyrzecz	12838	350	529	724	314	446
14	w tym miasto.....	9513	247	406	517	222	315
	of which city						
15	Skwierzyna	6325	163	269	331	165	276
16	w tym miasto.....	5036	126	213	264	124	225
	of which city						
17	Trzciel.....	3246	77	153	198	97	158
18	w tym miasto.....	1264	40	76	81	30	49
	of which city						
	Gminy wiejskie:						
	Rural gminas:						
19	Bledzew.....	2222	62	82	147	67	74
20	Przytoczna.....	2765	83	126	150	61	97
21	Pszczew	2188	59	99	130	60	82
22	SŁUBICKI	24033	642	1026	1538	678	1047
	Gminy miejsko-wiejskie:						
	Urban-rural gminas:						
23	Cybinka	3238	73	114	219	96	134
24	w tym miasto.....	1387	31	40	85	46	58
	of which city						
25	Ośno Lubuskie	3264	89	148	238	98	128
26	w tym miasto.....	2011	53	79	142	59	74
	of which city						
27	Rzepin	5018	138	222	344	153	243
28	w tym miasto.....	3418	83	136	240	110	127
	of which city						

At age							Lp. *No.*
19-24	25-29	30-39	40-49	50-59	60-64	65 lat i więcej *and more*	
FEMALES							
31330	**36470**	**84277**	**64735**	**72650**	**40554**	**91725**	1
11652	**14114**	**31755**	**24891**	**27475**	**15140**	**34170**	2
2441	2543	5707	4843	4973	2371	5296	3
532	668	1474	1172	1313	627	1573	4
518	497	1026	881	891	427	1048	5
267	267	561	465	473	236	579	6
259	233	592	447	469	228	570	7
321	317	774	677	616	320	590	8
269	271	688	651	617	286	449	9
226	240	513	471	471	222	529	10
316	317	640	544	596	261	537	11
1840	2237	4713	3608	4225	2235	5097	12
782	949	2083	1579	1818	986	2278	13
512	711	1550	1125	1360	770	1778	14
371	468	985	789	946	516	1046	15
292	360	778	636	765	422	831	16
210	242	526	386	429	214	556	17
64	88	214	138	168	88	228	18
139	174	353	254	328	145	397	19
177	228	430	307	430	209	467	20
161	176	336	293	274	165	353	21
1453	1780	3873	3137	3470	1634	3755	22
194	250	531	412	452	236	527	23
91	92	228	187	191	107	231	24
227	239	506	412	480	205	494	25
136	141	333	251	311	119	313	26
277	346	830	610	709	338	808	27
193	232	586	412	478	239	582	28

TABL. 16. **Ludność według płci, grup wieku, podregionów, powiatów i gmin w 2015 r. (cd.)**
Stan w dniu 31 XII
Population by sex, age groups, subregions, powiats and gminas in 2015 (cont.)
As of 31 XII

Lp. *No.*	WYSZCZEGÓLNIENIE *SPECIFICATION*	Ogółem *Total*	W wieku				
			0-2 lata *0-2 years*	3-6	7-12	13-15	16-18
							KOBIETY (cd.)
	SŁUBICKI (dok.) *(cont.)*						
	Gminy miejsko-wiejskie: (dok.)						
	Urban-rural gminas: (cont.)						
1	Słubice	10409	279	445	584	253	454
2	w tym miasto	8867	244	372	468	207	381
	of which city						
	Gmina wiejska						
	Rural gmina						
3	Górzyca	2104	63	97	153	78	88
4	STRZELECKO-DREZDENECKI	25400	716	1110	1573	737	1044
	Gminy miejsko-wiejskie:						
	Urban-rural gminas:						
5	Dobiegniew	3371	89	130	175	103	114
6	w tym miasto	1597	40	59	81	38	41
	of which city						
7	Drezdenko	8823	242	392	569	248	347
8	w tym miasto	5342	133	243	309	128	176
	of which city						
9	Strzelce Krajeńskie	8898	262	381	576	246	390
10	w tym miasto	5297	151	195	314	149	214
	of which city						
	Gminy wiejskie:						
	Rural gminas:						
11	Stare Kurowo	2084	56	91	127	57	90
12	Zwierzyn	2224	67	116	126	83	103
13	SULĘCIŃSKI	17916	523	794	1136	496	697
	Gminy miejsko-wiejskie:						
	Urban-rural gminas:						
14	Lubniewice	1570	34	52	65	49	62
15	w tym miasto	1045	24	30	38	30	51
	of which city						
16	Sulęcin	8129	245	355	498	214	336
17	w tym miasto	5304	155	214	316	131	219
	of which city						
18	Torzym	3526	108	175	250	103	116
19	w tym miasto	1343	37	66	97	31	35
	of which city						
	Gminy wiejskie:						
	Rural gminas:						
20	Krzeszyce	2365	79	110	157	68	86
21	Słońsk	2326	57	102	166	62	97
	Miasto na prawach powiatu						
	City with powiat status						
22	Gorzów Wlkp.	64790	1667	2554	3373	1452	2268

At age							Lp. No.
19-24	25-29	30-39	40-49	50-59	60-64	65 lat i więcej and more	
FEMALES (cont.)							
599	791	1673	1407	1556	730	1638	1
505	677	1414	1179	1297	663	1460	2
156	154	333	296	273	125	288	3
1729	1836	3744	3151	3421	1886	4453	4
265	248	439	445	444	231	688	5
115	118	225	217	212	115	336	6
628	610	1338	1049	1151	691	1558	7
357	387	801	613	712	453	1030	8
519	617	1363	1090	1270	695	1489	9
276	371	840	632	800	461	894	10
154	186	300	267	258	147	351	11
163	175	304	300	298	122	367	12
1219	1376	2752	2168	2504	1237	3014	13
88	111	245	202	236	132	294	14
57	74	152	142	149	95	203	15
493	572	1275	975	1118	605	1443	16
306	358	823	649	736	446	951	17
261	287	524	404	526	218	554	18
88	112	202	147	235	90	203	19
190	202	343	302	306	130	392	20
187	204	365	285	318	152	331	21
2970	4342	10966	7984	8882	5777	12555	22

TABL. 16. **Ludność według płci, grup wieku, podregionów, powiatów i gmin w 2015 r. (cd.)**
Stan w dniu 31 XII
Population by sex, age groups, subregions, powiats and gminas in 2015 (cont.)
As of 31 XII

Lp. *No.*	WYSZCZEGÓLNIENIE *SPECIFICATION*	Ogółem *Total*	W wieku				
			0-2 lata *0-2 years*	3-6	7-12	13-15	16-18
							KOBIETY (cd.)
1	**Podregion zielonogórski**	**324876**	**8700**	**13088**	**18687**	**8858**	**12999**
	Subregion						
	Powiaty: *Powiats:*						
2	KROŚNIEŃSKI	28486	733	1139	1609	761	1206
	Gmina miejska						
	Urban gmina						
3	Gubin.....	8789	202	312	474	229	394
	Gmina miejsko-wiejska						
	Urban-rural gmina						
4	Krosno Odrzańskie	9332	249	387	526	204	342
5	w tym miasto.....	6024	158	241	301	124	215
	of which city						
	Gminy wiejskie:						
	Rural gminas:						
6	Bobrowice.....	1637	34	72	95	49	59
7	Bytnica	1254	34	62	67	31	50
8	Dąbie.....	2461	76	110	158	70	124
9	Gubin.....	3608	103	148	204	129	189
10	Maszewo	1405	35	48	85	49	48
11	NOWOSOLSKI	44829	1167	1868	2666	1268	1797
	Gmina miejska						
	Urban gmina						
12	Nowa Sól	20759	503	796	1130	496	721
	Gminy miejsko-wiejskie:						
	Urban-rural gminas:						
13	Bytom Odrzański	2750	79	105	176	77	121
14	w tym miasto.....	2221	62	83	132	54	103
	of which city						
15	Kożuchów.....	8275	223	363	499	269	375
16	w tym miasto.....	5019	123	223	286	159	211
	of which city						
17	Nowe Miasteczko	2769	81	144	176	81	116
18	w tym miasto.....	1450	32	69	97	31	59
	of which city						
	Gminy wiejskie:						
	Rural gminas:						
19	Kolsko	1644	50	69	113	59	64
20	Nowa Sól.....	3464	89	161	234	110	149
21	Otyń.....	3379	87	139	213	120	165
22	Siedlisko.....	1789	55	91	125	56	86
23	ŚWIEBODZIŃSKI	28722	859	1182	1731	792	1225
	Gminy miejsko-wiejskie:						
	Urban-rural gminas:						
24	Świebodzin	15698	469	693	981	400	630
25	w tym miasto.....	11526	328	490	709	262	451
	of which city						
26	Zbąszynek.....	4264	132	168	254	136	225
27	w tym miasto.....	2602	67	102	147	81	123
	of which city						

At age							Lp. No.
19-24	25-29	30-39	40-49	50-59	60-64	65 lat i więcej and more	
FEMALES (cont.)							
19678	**22356**	**52522**	**39844**	**45175**	**25414**	**57555**	1
1936	1912	4523	3571	4031	2257	4808	2
520	555	1387	1131	1293	686	1606	3
587	630	1508	1153	1295	823	1628	4
345	381	985	738	836	576	1124	5
138	109	255	194	219	142	271	6
83	106	198	153	168	92	210	7
208	152	423	278	365	157	340	8
292	268	543	481	489	248	514	9
108	92	209	181	202	109	239	10
2821	3006	6995	5322	6113	3603	8203	11
1124	1335	3271	2285	3010	1828	4260	12
193	204	437	350	360	212	436	13
151	152	356	289	301	178	360	14
530	548	1275	1030	1027	612	1524	15
281	331	773	628	615	391	998	16
213	190	416	345	376	189	442	17
110	87	209	186	199	112	259	18
103	111	250	193	220	143	269	19
259	244	540	422	449	265	542	20
248	230	536	484	439	237	481	21
151	144	270	213	232	117	249	22
1855	2048	4478	3458	4035	2150	4909	23
935	1088	2513	1856	2170	1273	2690	24
655	741	1887	1356	1601	994	2052	25
257	312	655	484	613	289	739	26
151	178	413	293	370	192	485	27

TABL. 16. **Ludność według płci, grup wieku, podregionów, powiatów i gmin w 2015 r. (cd.)**
Stan w dniu 31 XII
Population by sex, age groups, subregions, powiats and gminas in 2015 (cont.)
As of 31 XII

Lp. *No.*	WYSZCZEGÓLNIENIE *SPECIFICATION*	Ogółem *Total*	W wieku				
			0-2 lata *0-2 years*	3-6	7-12	13-15	16-18
							KOBIETY (cd.)
	ŚWIEBODZIŃSKI (dok.) *(cont.)*						
	Gminy wiejskie:						
	Rural gminas:						
1	Lubrza	1712	55	73	102	44	85
2	Łagów	2481	74	68	140	63	80
3	Skąpe	2553	69	98	126	76	99
4	Szczaniec	2014	60	82	128	73	106
5	WSCHOWSKI	19866	576	833	1256	682	828
	Gminy miejsko-wiejskie:						
	Urban-rural gminas:						
6	Sława	6339	181	293	425	238	256
7	w tym miasto	2213	60	90	138	61	75
	of which city						
8	Szlichtyngowa	2515	75	106	171	79	129
9	w tym miasto	659	18	29	48	15	28
	of which city						
10	Wschowa	11012	320	434	660	365	443
11	w tym miasto	7385	196	277	408	219	274
	of which city						
12	ZIELONOGÓRSKI	38121	1083	1531	2282	1143	1580
	Gminy miejsko-wiejskie:						
	Urban-rural gminas:						
13	Babimost	3159	79	114	164	105	140
14	w tym miasto	1997	50	72	104	60	94
	of which city						
15	Czerwieńsk	5057	148	200	336	163	216
16	w tym miasto	2088	57	78	130	50	89
	of which city						
17	Kargowa	3013	104	132	181	121	127
18	w tym miasto	1940	60	81	115	83	79
	of which city						
19	Nowogród Bobrzański	4744	119	209	298	131	215
20	w tym miasto	2602	66	114	142	61	106
	of which city						
21	Sulechów	13512	386	513	728	340	508
22	w tym miasto	8894	248	305	433	208	321
	of which city						
	Gminy wiejskie:						
	Rural gminas:						
23	Bojadła	1646	49	76	104	55	65
24	Świdnica	3274	93	126	213	98	155
25	Trzebiechów	1676	47	77	120	56	72
26	Zabór	2040	58	84	138	74	82

At age							Lp. No.
19-24	25-29	30-39	40-49	50-59	60-64	65 lat i więcej and more	
FEMALES (cont.)							
142	129	256	239	230	106	251	1
175	171	390	322	347	196	455	2
196	193	351	310	391	164	480	3
150	155	313	247	284	122	294	4
1347	1523	3049	2425	2714	1410	3223	5
410	471	973	801	848	455	988	6
114	150	341	270	328	178	408	7
194	199	378	316	349	167	352	8
41	47	96	84	105	39	109	9
743	853	1698	1308	1517	788	1883	10
481	533	1149	884	1047	590	1327	11
2603	2845	6100	4806	5264	2850	6034	12
214	234	498	415	425	224	547	13
129	127	318	268	278	150	347	14
345	358	818	648	659	428	738	15
142	135	343	262	302	192	308	16
199	242	489	346	393	194	485	17
129	153	318	224	259	133	306	18
337	347	741	664	607	371	705	19
167	178	429	363	344	261	371	20
905	1064	2170	1589	2008	1054	2247	21
586	717	1379	1011	1392	736	1558	22
125	103	260	203	189	117	300	23
223	215	504	481	466	235	465	24
126	136	254	189	225	101	273	25
129	146	366	271	292	126	274	26

TABL. 16. **Ludność według płci, grup wieku, podregionów, powiatów i gmin w 2015 r. (dok.)**
Stan w dniu 31 XII
Population by sex, age groups, subregions, powiats and gminas in 2015 (cont.)
As of 31 XII

Lp. *No.*	WYSZCZEGÓLNIENIE *SPECIFICATION*	Ogółem *Total*	W wieku				
			0-2 lata *0-2 years*	3-6	7-12	13-15	16-18
							KOBIETY (dok.)
1	ŻAGAŃSKI	41507	1014	1576	2369	1155	1619
	Gminy miejskie: *Urban gminas:*						
2	Gozdnica	1644	28	51	81	45	62
3	Żagań	13588	335	499	694	345	461
	Gminy miejsko-wiejskie: *Urban-rural gminas:*						
4	Iłowa	3600	93	138	201	98	150
5	w tym miasto *of which city*	2076	52	81	109	41	90
6	Małomice	2716	65	103	161	86	105
7	w tym miasto *of which city*	1850	35	78	105	49	67
8	Szprotawa	11009	241	419	668	279	444
9	w tym miasto *of which city*	6382	132	216	353	150	238
	Gminy wiejskie: *Rural gminas:*						
10	Brzeźnica	1864	50	72	115	65	96
11	Niegosławice	2272	57	109	149	76	106
12	Wymiarki	1244	36	47	70	35	39
13	Żagań	3570	109	138	230	126	156
14	ŻARSKI	50499	1262	2000	2933	1393	2068
	Gminy miejskie: *Urban gminas:*						
15	Łęknica	1295	36	49	80	31	62
16	Żary	20144	500	743	1086	491	747
	Gminy miejsko-wiejskie: *Urban-rural gminas:*						
17	Jasień	3594	94	152	210	87	153
18	w tym miasto *of which city*	2201	49	83	124	45	97
19	Lubsko	9673	246	381	527	300	399
20	w tym miasto *of which city*	7372	182	258	391	221	283
	Gminy wiejskie: *Rural gminas:*						
21	Brody	1724	43	67	130	52	78
22	Lipinki Łużyckie	1693	45	90	125	45	63
23	Przewóz	1613	38	66	95	53	80
24	Trzebiel	2876	73	98	179	82	145
25	Tuplice	1625	44	68	86	40	62
26	Żary	6262	143	286	415	212	279
	Miasto na prawach powiatu *City with powiat status*						
27	Zielona Góra	72846	2006	2959	3841	1664	2676

At age							Lp. No.
19-24	25-29	30-39	40-49	50-59	60-64	65 lat i więcej and more	
FEMALES (cont.)							
2611	2859	6464	5050	6031	3205	7554	1
105	111	258	171	251	145	336	2
742	882	2212	1565	2103	1196	2554	3
214	250	570	407	565	249	665	4
119	147	321	244	325	149	398	5
172	192	408	299	397	214	514	6
130	133	265	205	274	154	355	7
716	774	1624	1448	1519	804	2073	8
371	426	942	776	898	513	1367	9
145	163	287	233	228	122	288	10
178	139	329	293	306	139	391	11
85	91	199	127	197	99	219	12
254	257	577	507	465	237	514	13
3219	3480	7928	6223	7196	3924	8873	14
94	86	245	165	176	86	185	15
1126	1340	3144	2433	2923	1730	3881	16
251	241	562	453	506	261	624	17
132	140	343	286	323	168	411	18
608	672	1502	1132	1413	766	1727	19
431	487	1122	873	1104	627	1393	20
116	131	263	211	258	124	251	21
108	124	282	195	236	109	271	22
132	124	241	198	221	107	258	23
223	208	443	351	370	197	507	24
116	116	226	212	238	136	281	25
445	438	1020	873	855	408	888	26
3286	4683	12985	8989	9791	6015	13951	27

TABL. 17. **Ludność w wieku produkcyjnym i nieprodukcyjnym według płci, podregionów, powiatów i gmin 2015 r.**
Stan w dniu 31 XII
Working and non-working age population by sex, subregions, powiats and gminas in 2015
As of 31 XII

WYSZCZEGÓLNIENIE *SPECIFICATION*	Ogółem *Total*	W wieku *Aged*					Ludność w wieku nieprodukcyjnym na 100 osób w wieku produkcyjnym *Non-working age population per 100 persons of working age*
		przedprodukcyjnym *pre-working*	produkcyjnym *working*			poprodukcyjnym *post-working*	
			ogółem *total*	mobilnym *mobility*	niemobilnym *non-mobility*		
		OGÓŁEM	*TOTAL*				
WOJEWÓDZTWO	**1018075**	**184524**	**642638**	**404962**	**237676**	**190913**	**58**
VOIVODSHIP							
Podregion gorzowski	**386119**	**70640**	**244222**	**153232**	**90990**	**71257**	**58**
Subregion							
Powiaty:							
Powiats:							
GORZOWSKI	70929	14029	45775	28816	16959	11125	55
Gmina miejska							
Urban gmina							
Kostrzyn nad Odrą	18031	3503	11329	7105	4224	3199	59
Gmina miejsko-wiejska							
Urban-rural gmina							
Witnica	13062	2498	8499	5361	3138	2065	54
w tym miasto	6908	1293	4470	2802	1668	1145	55
of which city							
Gminy wiejskie:							
Rural gminas:							
Bogdaniec	7089	1419	4486	2873	1613	1184	58
Deszczno	9339	1911	6093	3895	2198	1335	53
Kłodawa	8298	1744	5477	3383	2094	1077	52
Lubiszyn	6894	1329	4500	2790	1710	1065	53
Santok	8216	1625	5391	3409	1982	1200	52
MIĘDZYRZECKI	58496	10380	37401	23374	14027	10715	56
Gminy miejsko-wiejskie:							
Urban-rural gminas:							
Międzyrzecz	25113	4457	15889	10009	5880	4767	58
w tym miasto	18392	3199	11503	7214	4289	3690	60
of which city							
Skwierzyna	12372	2116	8004	4913	3091	2252	55
w tym miasto	9797	1686	6327	3871	2456	1784	55
of which city							
Trzciel	6537	1202	4197	2669	1528	1138	56
w tym miasto	2475	466	1551	1003	548	458	60
of which city							
Gminy wiejskie:							
Rural gminas:							
Bledzew	4465	828	2845	1770	1075	792	57
Przytoczna	5742	1013	3726	2275	1451	1003	54
Pszczew	4267	764	2740	1738	1002	763	56

TABL. 17. **Ludność w wieku produkcyjnym i nieprodukcyjnym według płci, podregionów, powiatów i gmin 2015 r. (cd.)**
Stan w dniu 31 XII
Working and non-working age population by sex, subregions, powiats and gminas in 2015 (cont.)
As of 31 XII

WYSZCZEGÓLNIENIE *SPECIFICATION*	Ogółem *Total*	W wieku *Aged*					Ludność w wieku nieprodukcyjnym na 100 osób w wieku produkcyjnym *Non-working age population per 100 persons of working age*
		przedprodukcyjnym *pre-working*	produkcyjnym *working*			poprodukcyjnym *post-working*	
			ogółem *total*	mobilnym *mobility*	nie-mobilnym *non-mobility*		
OGÓŁEM (cd.) *TOTAL (cont.)*							
SŁUBICKI	47275	8944	30593	19209	11384	7738	55
Gminy miejsko-wiejskie: *Urban-rural gminas:*							
Cybinka	6606	1255	4237	2644	1593	1114	56
w tym miasto *of which city*	2791	505	1786	1127	659	500	56
Ośno Lubuskie	6432	1225	4203	2619	1584	1004	53
w tym miasto *of which city*	3880	719	2538	1577	961	623	53
Rzepin	9964	2001	6313	3984	2329	1650	58
w tym miasto *of which city*	6666	1253	4234	2672	1562	1179	57
Słubice	20009	3579	13067	8177	4890	3363	53
w tym miasto *of which city*	16918	2923	10995	6912	4083	3000	54
Gmina wiejska *Rural gmina*							
Górzyca	4264	884	2773	1785	988	607	54
STRZELECKO-DREZDENECKI	50061	9415	31385	19633	11752	9261	60
Gminy miejsko-wiejskie: *Urban-rural gminas:*							
Dobiegniew	6688	1121	4209	2544	1665	1358	59
w tym miasto *of which city*	3095	480	1959	1175	784	656	58
Drezdenko	17447	3334	10816	6916	3900	3297	61
w tym miasto *of which city*	10377	1857	6362	4057	2305	2158	63
Strzelce Krajeńskie	17357	3301	10882	6729	4153	3174	60
w tym miasto *of which city*	10120	1850	6310	3856	2454	1960	60
Gminy wiejskie: *Rural gminas:*							
Stare Kurowo	4147	787	2626	1646	980	734	58
Zwierzyn	4422	872	2852	1798	1054	698	55

TABL. 17. **Ludność w wieku produkcyjnym i nieprodukcyjnym według płci, podregionów, powiatów i gmin 2015 r. (cd.)**
Stan w dniu 31 XII
Working and non-working age population by sex, subregions, powiats and gminas in 2015 (cont.)
As of 31 XII

WYSZCZEGÓLNIENIE *SPECIFICATION*	Ogółem *Total*	W wieku *Aged*					Ludność w wieku nieprodukcyjnym na 100 osób w wieku produkcyjnym *Non-working age population per 100 persons of working age*
		przedprodukcyjnym *pre-working*	produkcyjnym *working*			poprodukcyjnym *post-working*	
			ogółem *total*	mobilnym *mobility*	nie-mobilnym *non-mobility*		
OGÓŁEM (cd.) *TOTAL (cont.)*							
SULĘCIŃSKI	35596	6709	22777	14417	8360	6110	56
Gminy miejsko-wiejskie: *Urban-rural gminas:*							
Lubniewice	3135	502	2017	1234	783	616	55
w tym miasto *of which city*	2055	323	1299	779	520	433	58
Sulęcin	16023	3009	10079	6442	3637	2935	59
w tym miasto *of which city*	10231	1874	6367	4026	2341	1990	61
Torzym	6920	1361	4468	2779	1689	1091	55
w tym miasto *of which city*	2561	499	1656	1000	656	406	55
Gminy wiejskie: *Rural gminas:*							
Krzeszyce	4765	928	3069	1941	1128	768	55
Słońsk	4753	909	3144	2021	1123	700	51
Miasto na prawach powiatu *City with powiat status*							
Gorzów Wlkp.	123762	21163	76291	47783	28508	26308	62
Podregion zielonogórski *Subregion*	**631956**	**113884**	**398416**	**251730**	**146686**	**119656**	**59**
Powiaty: *Powiats:*							
KROŚNIEŃSKI	55943	9932	35904	22479	13425	10107	56
Gmina miejska *Urban gmina*							
Gubin	16815	2870	10750	6674	4076	3195	56
Gmina miejsko-wiejska *Urban-rural gmina*							
Krosno Odrzańskie	18157	3163	11496	7235	4261	3498	58
w tym miasto *of which city*	11637	1964	7220	4556	2664	2453	61
Gminy wiejskie: *Rural gminas:*							
Bobrowice	3203	566	2039	1283	756	598	57
Bytnica	2542	476	1620	1019	601	446	57
Dąbie	5045	964	3342	2069	1273	739	51
Gubin	7299	1360	4825	3079	1746	1114	51
Maszewo	2882	533	1832	1120	712	517	57

TABL. 17. **Ludność w wieku produkcyjnym i nieprodukcyjnym według płci, podregionów, powiatów i gmin 2015 r. (cd.)**
Stan w dniu 31 XII
Working and non-working age population by sex, subregions, powiats and gminas in 2015 (cont.)
As of 31 XII

WYSZCZEGÓLNIENIE *SPECIFICATION*	Ogółem *Total*	W wieku *Aged*					Ludność w wieku nieprodukcyjnym na 100 osób w wieku produkcyjnym *Non-working age population per 100 persons of working age*
		przedprodukcyjnym *pre-working*	produkcyjnym *working*			poprodukcyjnym *post-working*	
			ogółem *total*	mobilnym *mobility*	nie-mobilnym *non-mobility*		
OGÓŁEM (cd.) *TOTAL (cont.)*							
NOWOSOLSKI	87339	16082	54166	34165	20001	17091	61
Gmina miejska *Urban gmina*							
Nowa Sól	39512	6747	24049	14864	9185	8716	64
Gminy miejsko-wiejskie: *Urban-rural gminas:*							
Bytom Odrzański	5490	1065	3484	2265	1219	941	58
w tym miasto *of which city*	4387	825	2791	1788	1003	771	57
Kożuchów	16158	3036	10003	6347	3656	3119	62
w tym miasto *of which city*	9604	1739	5824	3717	2107	2041	65
Nowe Miasteczko	5488	1058	3485	2200	1285	945	57
w tym miasto *of which city*	2857	517	1794	1118	676	546	59
Gminy wiejskie: *Rural gminas:*							
Kolsko	3346	666	2077	1294	783	603	61
Nowa Sól	6846	1340	4324	2795	1529	1182	58
Otyń	6892	1392	4447	2911	1536	1053	55
Siedlisko	3607	778	2297	1489	808	532	57
ŚWIEBODZIŃSKI	56290	10488	35620	22450	13170	10182	58
Gminy miejsko-wiejskie: *Urban-rural gminas:*							
Świebodzin	30282	5656	18930	12023	6907	5696	60
w tym miasto *of which city*	21963	3991	13596	8563	5033	4376	62
Zbąszynek	8382	1656	5236	3337	1899	1490	60
w tym miasto *of which city*	5054	937	3125	2002	1123	992	62
Gminy wiejskie: *Rural gminas:*							
Lubrza	3538	677	2328	1479	849	533	52
Łagów	5005	792	3242	2013	1229	971	54
Skąpe	5167	930	3342	2010	1332	895	55
Szczaniec	3916	777	2542	1588	954	597	54

TABL. 17. **Ludność w wieku produkcyjnym i nieprodukcyjnym według płci, podregionów, powiatów i gmin 2015 r. (cd.)**
Stan w dniu 31 XII
Working and non-working age population by sex, subregions, powiats and gminas in 2015 (cont.)
As of 31 XII

WYSZCZEGÓLNIENIE *SPECIFICATION*	Ogółem *Total*	W wieku *Aged*					Ludność w wieku nieprodukcyjnym na 100 osób w wieku produkcyjnym *Non-working age population per 100 persons of working age*
		przedprodukcyjnym *pre-working*	produkcyjnym *working*			poprodukcyjnym *post-working*	
			ogółem *total*	mobilnym *mobility*	nie-mobilnym *non-mobility*		
OGÓŁEM (cd.) *TOTAL (cont.)*							
WSCHOWSKI	39297	7763	24733	15824	8909	6801	59
Gminy miejsko-wiejskie: *Urban-rural gminas:*							
Sława	12630	2610	7856	5008	2848	2164	61
w tym miasto *of which city*	4307	776	2667	1648	1019	864	61
Szlichtyngowa	5088	1051	3280	2089	1191	757	55
w tym miasto *of which city*	1317	259	856	508	348	202	54
Wschowa	21579	4102	13597	8727	4870	3880	59
w tym miasto *of which city*	14217	2560	8900	5626	3274	2757	60
ZIELONOGÓRSKI	75219	13825	48456	30888	17568	12938	55
Gminy miejsko-wiejskie: *Urban-rural gminas:*							
Babimost	6251	1175	3938	2515	1423	1138	59
w tym miasto *of which city*	3943	718	2492	1597	895	733	58
Czerwieńsk	9963	1908	6391	4138	2253	1664	56
w tym miasto *of which city*	4115	722	2689	1732	957	704	53
Kargowa	5862	1166	3701	2416	1285	995	58
w tym miasto *of which city*	3778	740	2395	1579	816	643	58
Nowogród Bobrzański	9454	1723	6125	3924	2201	1606	54
w tym miasto *of which city*	5147	907	3293	2087	1206	947	56
Sulechów	26453	4588	17087	10773	6314	4778	55
w tym miasto *of which city*	17176	2766	11117	6946	4171	3293	55
Gminy wiejskie: *Rural gminas:*							
Bojadła	3318	601	2110	1370	740	607	57
Świdnica	6467	1207	4245	2656	1589	1015	52
Trzebiechów	3405	670	2172	1379	793	563	57
Zabór	4046	787	2687	1717	970	572	51

TABL. 17. **Ludność w wieku produkcyjnym i nieprodukcyjnym według płci, podregionów, powiatów i gmin 2015 r. (cd.)**
Stan w dniu 31 XII
Working and non-working age population by sex, subregions, powiats and gminas in 2015 (cont.)
As of 31 XII

WYSZCZEGÓLNIENIE *SPECIFICATION*	Ogółem *Total*	W wieku *Aged*					Ludność w wieku nieprodukcyjnym na 100 osób w wieku produkcyjnym *Non-working age population per 100 persons of working age*
		przedprodukcyjnym *pre-working*	produkcyjnym *working*			poprodukcyjnym *post-working*	
			ogółem *total*	mobilnym *mobility*	niemobilnym *non-mobility*		
OGÓŁEM (dok.) *TOTAL (cont.)*							
ŻAGAŃSKI	80997	14273	51384	31987	19397	15340	58
Gminy miejskie: *Urban gminas:*							
Gozdnica	3195	472	2052	1276	776	671	56
Żagań	26235	4415	16528	10188	6340	5292	59
Gminy miejsko-wiejskie: *Urban-rural gminas:*							
Iłowa	6990	1227	4465	2681	1784	1298	57
w tym miasto *of which city*	3978	666	2522	1518	1004	790	58
Małomice	5321	882	3403	2127	1276	1036	56
w tym miasto *of which city*	3580	557	2306	1448	858	717	55
Szprotawa	21335	3830	13370	8365	5005	4135	60
w tym miasto *of which city*	12176	1988	7477	4673	2804	2711	63
Gminy wiejskie: *Rural gminas:*							
Brzeźnica	3774	727	2427	1568	859	620	56
Niegosławice	4536	899	2862	1809	1053	775	58
Wymiarki	2356	392	1532	936	596	432	54
Żagań	7255	1429	4745	3037	1708	1081	53
ŻARSKI	98160	17508	62539	39362	23177	18113	57
Gminy miejskie: *Urban gminas:*							
Łęknica	2531	482	1670	1106	564	379	52
Żary	38287	6527	23886	14925	8961	7874	60
Gminy miejsko-wiejskie: *Urban-rural gminas:*							
Jasień	7169	1258	4636	2968	1668	1275	55
w tym miasto *of which city*	4405	727	2827	1800	1027	851	56
Lubsko	18968	3363	12018	7498	4520	3587	58
w tym miasto *of which city*	14335	2464	8979	5500	3479	2892	60
Gminy wiejskie: *Rural gminas:*							
Brody	3440	643	2273	1403	870	524	51
Lipinki Łużyckie	3307	651	2128	1341	787	528	55
Przewóz	3224	587	2122	1308	814	515	52
Trzebiel	5724	1043	3673	2381	1292	1008	56
Tuplice	3159	531	2022	1254	768	606	56
Żary	12351	2423	8111	5178	2933	1817	52
Miasto na prawach powiatu *City with powiat status*							
Zielona Góra	138711	24013	85614	54575	31039	29084	62

TABL. 17. **Ludność w wieku produkcyjnym i nieprodukcyjnym według płci, podregionów, powiatów i gmin 2015 r. (cd.)**
Stan w dniu 31 XII
Working and non-working age population by sex, subregions, powiats and gminas in 2015
As of 31 XII

WYSZCZEGÓLNIENIE *SPECIFICATION*	Ogółem *Total*	W wieku *Aged*					Ludność w wieku nieprodukcyjnym na 100 osób w wieku produkcyjnym *Non-working age population per 100 persons of working age*
		przedprodukcyjnym *pre-working*	produkcyjnym *working*			poprodukcyjnym *post-working*	
			ogółem *total*	mobilnym *mobility*	nie-mobilnym *non-mobility*		
MĘŻCZYŹNI *MALES*							
WOJEWÓDZTWO	**495674**	**94577**	**342463**	**206743**	**135720**	**58634**	**45**
VOIVODSHIP							
Podregion gorzowski	**188594**	**36308**	**130339**	**78272**	**52067**	**21947**	**45**
Subregion							
Powiaty:							
Powiats:							
GORZOWSKI	35127	7199	24470	14699	9771	3458	44
Gmina miejska							
Urban gmina							
Kostrzyn nad Odrą	8864	1864	6001	3636	2365	999	48
Gmina miejso-wiejska							
Urban-rural gmina							
Witnica	6373	1259	4524	2695	1829	590	41
w tym miasto	3346	647	2369	1397	972	330	41
of which city							
Gminy wiejskie:							
Rural gminas:							
Bogdaniec	3495	705	2404	1465	939	386	45
Deszczno	4668	973	3270	1977	1293	425	43
Kłodawa	4110	880	2888	1703	1185	342	42
Lubiszyn	3495	676	2505	1483	1022	314	40
Santok	4122	842	2878	1740	1138	402	43
MIĘDZYRZECKI	28912	5381	20148	12050	8098	3383	43
Gminy miejsko-wiejskie:							
Urban-rural gminas:							
Międzyrzecz	12275	2332	8440	5113	3327	1503	45
w tym miasto	8879	1653	6084	3680	2404	1142	46
of which city							
Skwierzyna	6047	1067	4290	2532	1758	690	41
w tym miasto	4761	859	3371	1998	1373	531	41
of which city							
Trzciel	3291	612	2311	1392	919	368	42
w tym miasto	1211	227	842	525	317	142	44
of which city							
Gminy wiejskie:							
Rural gminas:							
Bledzew	2243	435	1558	923	635	250	44
Przytoczna	2977	551	2099	1228	871	327	42
Pszczew	2079	384	1450	862	588	245	43

TABL. 17. **Ludność w wieku produkcyjnym i nieprodukcyjnym według płci, podregionów, powiatów i gmin 2015 r. (cd.)**
Stan w dniu 31 XII
Working and non-working age population by sex, subregions, powiats and gminas in 2015 (cont.)
As of 31 XII

WYSZCZEGÓLNIENIE *SPECIFICATION*	Ogółem *Total*	W wieku *Aged*					Ludność w wieku nieprodukcyjnym na 100 osób w wieku produkcyjnym *Non-working age population per 100 persons of working age*
		przedprodukcyjnym *pre-working*	produkcyjnym *working*			poprodukcyjnym *post-working*	
			ogółem *total*	mobilnym *mobility*	nie-mobilnym *non-mobility*		
MĘŻCZYŹNI (cd.) *MALES (cont.)*							
SŁUBICKI	23242	4576	16317	9858	6459	2349	42
Gminy miejsko-wiejskie: *Urban-rural gminas:*							
Cybinka	3368	693	2324	1383	941	351	45
w tym miasto *of which city*	1404	272	970	590	380	162	45
Ośno Lubuskie	3168	589	2274	1368	906	305	39
w tym miasto *of which city*	1869	346	1332	802	530	191	40
Rzepin	4946	1033	3409	2069	1340	504	45
w tym miasto *of which city*	3248	626	2264	1361	903	358	43
Słubice	9600	1809	6796	4106	2690	995	41
w tym miasto *of which city*	8051	1462	5712	3457	2255	877	41
Gmina wiejska *Rural gmina*							
Górzyca	2160	452	1514	932	582	194	43
STRZELECKO-DREZDENECKI	24661	4774	16965	10089	6876	2922	45
Gminy miejsko-wiejskie: *Urban-rural gminas:*							
Dobiegniew	3317	569	2309	1305	1004	439	44
w tym miasto *of which city*	1498	240	1053	589	464	205	42
Drezdenko	8624	1714	5862	3579	2283	1048	47
w tym miasto *of which city*	5035	958	3402	2081	1321	675	48
Strzelce Krajeńskie	8459	1645	5824	3440	2384	990	45
w tym miasto *of which city*	4823	931	3287	1930	1357	605	47
Gminy wiejskie: *Rural gminas:*							
Stare Kurowo	2063	412	1415	829	586	236	46
Zwierzyn	2198	434	1555	936	619	209	41

TABL. 17. **Ludność w wieku produkcyjnym i nieprodukcyjnym według płci, podregionów, powiatów i gmin 2015 r. (cd.)**
Stan w dniu 31 XII
Working and non-working age population by sex, subregions, powiats and gminas in 2015 (cont.)
As of 31 XII

WYSZCZEGÓLNIENIE *SPECIFICATION*	Ogółem *Total*	W wieku *Aged*					Ludność w wieku nieprodukcyjnym na 100 osób w wieku produkcyjnym *Non-working age population per 100 persons of working age*
		przedprodukcyjnym *pre-working*	produkcyjnym *working*			poprodukcyjnym *post-working*	
			ogółem *total*	mobilnym *mobility*	niemobilnym *non-mobility*		
MĘŻCZYŹNI (cd.) *MALES (cont.)*							
SULĘCIŃSKI	17680	3408	12413	7578	4835	1859	42
Gminy miejsko-wiejskie: *Urban-rural gminas:*							
Lubniewice	1565	269	1106	651	455	190	42
w tym miasto *of which city*	1010	172	703	399	304	135	44
Sulęcin	7894	1530	5477	3407	2070	887	44
w tym miasto *of which city*	4927	951	3383	2078	1305	593	46
Torzym	3394	657	2418	1441	977	319	40
w tym miasto *of which city*	1218	245	860	511	349	113	42
Gminy wiejskie: *Rural gminas:*							
Krzeszyce	2400	466	1688	1012	676	246	42
Słońsk	2427	486	1724	1067	657	217	41
Miasto na prawach powiatu *City with powiat status*							
Gorzów Wlkp.	58972	10970	40026	23998	16028	7976	47
Podregion zielonogórski *Subregion*	**307080**	**58269**	**212124**	**128471**	**83653**	**36687**	**45**
Powiaty: *Powiats:*							
KROŚNIEŃSKI	27457	5085	19330	11583	7747	3042	42
Gmina miejska *Urban gmina*							
Gubin	8026	1448	5675	3401	2274	903	41
Gmina miejsko-wiejska *Urban-rural gmina*							
Krosno Odrzańskie	8825	1614	6164	3736	2428	1047	43
w tym miasto *of which city*	5613	1022	3838	2344	1494	753	46
Gminy wiejskie: *Rural gminas:*							
Bobrowice	1566	286	1095	645	450	185	43
Bytnica	1288	259	885	524	361	144	46
Dąbie	2584	488	1854	1092	762	242	39
Gubin	3691	693	2646	1599	1047	352	39
Maszewo	1477	297	1011	586	425	169	46

TABL. 17. **Ludność w wieku produkcyjnym i nieprodukcyjnym według płci, podregionów, powiatów i gmin 2015 r. (cd.)**
Stan w dniu 31 XII
Working and non-working age population by sex, subregions, powiats and gminas in 2015 (cont.)
As of 31 XII

WYSZCZEGÓLNIENIE *SPECIFICATION*	Ogółem *Total*	W wieku *Aged*					Ludność w wieku nieprodukcyjnym na 100 osób w wieku produkcyjnym *Non-working age population per 100 persons of working age*
		przedprodukcyjnym *pre-working*	produkcyjnym *working*			poprodukcyjnym *post-working*	
			ogółem *total*	mobilnym *mobility*	niemobilnym *non-mobility*		
MĘŻCZYŹNI (cd.) *MALES (cont.)*							
NOWOSOLSKI	42510	8272	28953	17514	11439	5285	47
Gmina miejska *Urban gmina*							
Nowa Sól	18753	3489	12636	7517	5119	2628	48
Gminy miejsko-wiejskie: *Urban-rural gminas:*							
Bytom Odrzański	2740	572	1875	1181	694	293	46
w tym miasto *of which city*	2166	444	1489	924	565	233	45
Kożuchów	7883	1494	5406	3256	2150	983	46
w tym miasto *of which city*	4585	845	3088	1879	1209	652	48
Nowe Miasteczko	2719	524	1881	1132	749	314	45
w tym miasto *of which city*	1407	257	975	586	389	175	44
Gminy wiejskie: *Rural gminas:*							
Kolsko	1702	340	1171	706	465	191	45
Nowa Sól	3382	683	2324	1421	903	375	46
Otyń	3513	753	2425	1542	883	335	45
Siedlisko	1818	417	1235	759	476	166	47
ŚWIEBODZIŃSKI	27568	5341	19104	11545	7559	3123	44
Gminy miejsko-wiejskie: *Urban-rural gminas:*							
Świebodzin	14584	2816	10035	6154	3881	1733	45
w tym miasto *of which city*	10437	1990	7117	4309	2808	1330	47
Zbąszynek	4118	863	2793	1707	1086	462	47
w tym miasto *of which city*	2452	483	1654	1014	640	315	48
Gminy wiejskie: *Rural gminas:*							
Lubrza	1826	358	1292	787	505	176	41
Łagów	2524	410	1794	1060	734	320	41
Skąpe	2614	514	1849	1060	789	251	41
Szczaniec	1902	380	1341	777	564	181	42

TABL. 17. **Ludność w wieku produkcyjnym i nieprodukcyjnym według płci, podregionów, powiatów i gmin 2015 r. (cd.)**
Stan w dniu 31 XII
Working and non-working age population by sex, subregions, powiats and gminas in 2015 (cont.)
As of 31 XII

WYSZCZEGÓLNIENIE *SPECIFICATION*	Ogółem *Total*	W wieku *Aged*					Ludność w wieku nieprodukcyjnym na 100 osób w wieku produkcyjnym *Non-working age population per 100 persons of working age*
		przedprodukcyjnym *pre-working*	produkcyjnym *working*			poprodukcyjnym *post-working*	
			ogółem *total*	mobilnym *mobility*	niemobilnym *non-mobility*		
	MĘŻCZYŹNI (cd.) *MALES (cont.)*						
WSCHOWSKI	19431	4005	13258	8175	5083	2168	47
Gminy miejsko-wiejskie: *Urban-rural gminas:*							
Sława	6291	1343	4227	2562	1665	721	49
w tym miasto *of which city*	2094	394	1422	847	575	278	47
Szlichtyngowa	2573	553	1782	1096	686	238	44
w tym miasto *of which city*	658	136	468	272	196	54	41
Wschowa	10567	2109	7249	4517	2732	1209	46
w tym miasto *of which city*	6832	1325	4667	2871	1796	840	46
ZIELONOGÓRSKI	37098	7028	26016	15880	10136	4054	43
Gminy miejsko-wiejskie: *Urban-rural gminas:*							
Babimost	3092	648	2077	1273	804	367	49
w tym miasto *of which city*	1946	390	1320	824	496	236	47
Czerwieńsk	4906	955	3453	2144	1309	498	42
w tym miasto *of which city*	2027	365	1458	917	541	204	39
Kargowa	2849	565	1968	1220	748	316	45
w tym miasto *of which city*	1838	362	1272	803	469	204	44
Nowogród Bobrzański	4710	859	3321	2024	1297	530	42
w tym miasto *of which city*	2545	467	1763	1057	706	315	44
Sulechów	12941	2375	9089	5524	3565	1477	42
w tym miasto *of which city*	8282	1420	5863	3558	2305	999	41
Gminy wiejskie: *Rural gminas:*							
Bojadła	1672	292	1190	734	456	190	41
Świdnica	3193	611	2267	1341	926	315	41
Trzebiechów	1729	330	1210	727	483	189	43
Zabór	2006	393	1441	893	548	172	39

TABL. 17. **Ludność w wieku produkcyjnym i nieprodukcyjnym według płci, podregionów, powiatów i gmin 2015 r. (cd.)**
Stan w dniu 31 XII
Working and non-working age population by sex, subregions, powiats and gminas in 2015 (cont.)
As of 31 XII

WYSZCZEGÓLNIENIE *SPECIFICATION*	Ogółem *Total*	W wieku *Aged*					Ludność w wieku nieprodukcyjnym na 100 osób w wieku produkcyjnym *Non-working age population per 100 persons of working age*
		przedprodukcyjnym *pre-working*	produkcyjnym *working*			poprodukcyjnym *post-working*	
			ogółem *total*	mobilnym *mobility*	nie-mobilnym *non-mobility*		
MĘŻCZYŹNI (dok.) *MALES (cont.)*							
ŻAGAŃSKI	39490	7394	27515	16429	11086	4581	44
Gminy miejskie: *Urban gminas:*							
Gozdnica	1551	243	1118	671	447	190	39
Żagań	12647	2324	8781	5257	3524	1542	44
Gminy miejsko-wiejskie: *Urban-rural gminas:*							
Iłowa	3390	621	2385	1355	1030	384	42
w tym miasto *of which city*	1902	340	1319	751	568	243	44
Małomice	2605	420	1877	1127	750	308	39
w tym miasto *of which city*	1730	263	1259	765	494	208	37
Szprotawa	10326	2006	7062	4205	2857	1258	46
w tym miasto *of which city*	5794	1027	3936	2367	1569	831	47
Gminy wiejskie: *Rural gminas:*							
Brzeźnica	1910	389	1311	804	507	210	46
Niegosławice	2264	450	1569	943	626	245	44
Wymiarki	1112	183	815	475	340	114	36
Żagań	3685	758	2597	1592	1005	330	42
ŻARSKI	47661	8956	33389	20170	13219	5316	43
Gminy miejskie: *Urban gminas:*							
Łęknica	1236	260	868	556	312	108	42
Żary	18143	3358	12522	7562	4960	2263	45
Gminy miejsko-wiejskie: *Urban-rural gminas:*							
Jasień	3575	642	2543	1566	977	390	41
w tym miasto *of which city*	2204	381	1551	964	587	272	42
Lubsko	9295	1725	6476	3867	2609	1094	44
w tym miasto *of which city*	6963	1277	4814	2822	1992	872	45
Gminy wiejskie: *Rural gminas:*							
Brody	1716	319	1248	731	517	149	38
Lipinki Łużyckie	1614	318	1148	695	453	148	41
Przewóz	1611	308	1153	653	500	150	40
Trzebiel	2848	537	2007	1239	768	304	42
Tuplice	1534	264	1081	648	433	189	42
Żary	6089	1225	4343	2653	1690	521	40
Miasto na prawach powiatu *City with powiat status*							
Zielona Góra	65865	12188	44559	27175	17384	9118	48

TABL. 17. **Ludność w wieku produkcyjnym i nieprodukcyjnym według płci, podregionów, powiatów i gmin 2015 r. (cd.)**
Stan w dniu 31 XII
Working and non-working age population by sex, subregions, powiats and gminas in 2015
As of 31 XII

WYSZCZEGÓLNIENIE *SPECIFICATION*	Ogółem *Total*	W wieku *Aged*					Ludność w wieku nieprodukcyjnym na 100 osób w wieku produkcyjnym *Non-working age population per 100 persons of working age*
		przedprodukcyjnym *pre-working*	produkcyjnym *working*			poprodukcyjnym *post-working*	
			ogółem *total*	mobilnym *mobility*	niemobilnym *non-mobility*		
	KOBIETY *FEMALES*						
WOJEWÓDZTWO	**522401**	**89947**	**300175**	**198219**	**101956**	**132279**	**74**
VOIVODSHIP							
Podregion gorzowski	**197525**	**34332**	**113883**	**74960**	**38923**	**49310**	**73**
Subregion							
Powiaty:							
Powiats:							
GORZOWSKI	35802	6830	21305	14117	7188	7667	68
Gmina miejska							
Urban gmina							
Kostrzyn nad Odrą	9167	1639	5328	3469	1859	2200	72
Gmina miejsko-wiejska							
Urban-rural gmina							
Witnica	6689	1239	3975	2666	1309	1475	68
w tym miasto	3562	646	2101	1405	696	815	70
of which city							
Gminy wiejskie:							
Rural gminas:							
Bogdaniec	3594	714	2082	1408	674	798	73
Deszczno	4671	938	2823	1918	905	910	65
Kłodawa	4188	864	2589	1680	909	735	62
Lubiszyn	3399	653	1995	1307	688	751	70
Santok	4094	783	2513	1669	844	798	63
MIĘDZYRZECKI	29584	4999	17253	11324	5929	7332	71
Gminy miejsko-wiejskie:							
Urban-rural gminas:							
Międzyrzecz	12838	2125	7449	4896	2553	3264	72
w tym miasto	9513	1546	5419	3534	1885	2548	76
of which city							
Skwierzyna	6325	1049	3714	2381	1333	1562	70
w tym miasto	5036	827	2956	1873	1083	1253	70
of which city							
Trzciel	3246	590	1886	1277	609	770	72
w tym miasto	1264	239	709	478	231	316	78
of which city							
Gminy wiejskie:							
Rural gminas:							
Bledzew	2222	393	1287	847	440	542	73
Przytoczna	2765	462	1627	1047	580	676	70
Pszczew	2188	380	1290	876	414	518	70

TABL. 17. **Ludność w wieku produkcyjnym i nieprodukcyjnym według płci, podregionów, powiatów i gmin 2015 r. (cd.)**
Stan w dniu 31 XII
Working and non-working age population by sex, subregions, powiats and gminas in 2015 (cont.)
As of 31 XII

WYSZCZEGÓLNIENIE *SPECIFICATION*	Ogółem *Total*	W wieku *Aged*					Ludność w wieku nieprodukcyjnym na 100 osób w wieku produkcyjnym *Non-working age population per 100 persons of working age*
		przedprodukcyjnym *pre-working*	produkcyjnym *working*			poprodukcyjnym *post-working*	
			ogółem *total*	mobilnym *mobility*	niemobilnym *non-mobility*		
KOBIETY (cd.) *FEMALES (cont.)*							
SŁUBICKI	24033	4368	14276	9351	4925	5389	68
Gminy miejsko-wiejskie: *Urban-rural gminas:*							
Cybinka	3238	562	1913	1261	652	763	69
w tym miasto *of which city*	1387	233	816	537	279	338	70
Ośno Lubuskie	3264	636	1929	1251	678	699	69
w tym miasto *of which city*	2011	373	1206	775	431	432	67
Rzepin	5018	968	2904	1915	989	1146	73
w tym miasto *of which city*	3418	627	1970	1311	659	821	74
Słubice	10409	1770	6271	4071	2200	2368	66
w tym miasto *of which city*	8867	1461	5283	3455	1828	2123	68
Gmina wiejska *Rural gmina*							
Górzyca	2104	432	1259	853	406	413	67
STRZELECKO-DREZDENECKI	25400	4641	14420	9544	4876	6339	76
Gminy miejsko-wiejskie: *Urban-rural gminas:*							
Dobiegniew	3371	552	1900	1239	661	919	77
w tym miasto *of which city*	1597	240	906	586	320	451	76
Drezdenko	8823	1620	4954	3337	1617	2249	78
w tym miasto *of which city*	5342	899	2960	1976	984	1483	80
Strzelce Krajeńskie	8898	1656	5058	3289	1769	2184	76
w tym miasto *of which city*	5297	919	3023	1926	1097	1355	75
Gminy wiejskie: *Rural gminas:*							
Stare Kurowo	2084	375	1211	817	394	498	72
Zwierzyn	2224	438	1297	862	435	489	71

TABL. 17. **Ludność w wieku produkcyjnym i nieprodukcyjnym według płci, podregionów, powiatów i gmin 2015 r. (cd.)**
Stan w dniu 31 XII
Working and non-working age population by sex, subregions, powiats and gminas in 2015 (cont.)
As of 31 XII

WYSZCZEGÓLNIENIE *SPECIFICATION*	Ogółem *Total*	W wieku *Aged*					Ludność w wieku nieprodukcyjnym na 100 osób w wieku produkcyjnym *Non-working age population per 100 persons of working age*
		przedprodukcyjnym *pre-working*	produkcyjnym *working*			poprodukcyjnym *post-working*	
			ogółem *total*	mobilnym *mobility*	nie-mobilnym *non-mobility*		
KOBIETY (cd.) *FEMALES (cont.)*							
SULĘCIŃSKI	17916	3301	10364	6839	3525	4251	73
Gminy miejsko-wiejskie: *Urban-rural gminas:*							
Lubniewice	1570	233	911	583	328	426	72
w tym miasto *of which city*	1045	151	596	380	216	298	75
Sulęcin	8129	1479	4602	3035	1567	2048	77
w tym miasto *of which city*	5304	923	2984	1948	1036	1397	78
Torzym	3526	704	2050	1338	712	772	72
w tym miasto *of which city*	1343	254	796	489	307	293	69
Gminy wiejskie: *Rural gminas:*							
Krzeszyce	2365	462	1381	929	452	522	71
Słońsk	2326	423	1420	954	466	483	64
Miasto na prawach powiatu *City with powiat status*							
Gorzów Wlkp.	64790	10193	36265	23785	12480	18332	79
Podregion zielonogórski *Subregion*	**324876**	**55615**	**186292**	**123259**	**63033**	**82969**	**74**
Powiaty: *Powiats:*							
KROŚNIEŃSKI	28486	4847	16574	10896	5678	7065	72
Gmina miejska *Urban gmina*							
Gubin	8789	1422	5075	3273	1802	2292	73
Gmina miejsko-wiejska *Urban-rural gmina*							
Krosno Odrzańskie	9332	1549	5332	3499	1833	2451	75
w tym miasto *of which city*	6024	942	3382	2212	1170	1700	78
Gminy wiejskie: *Rural gminas:*							
Bobrowice	1637	280	944	638	306	413	73
Bytnica	1254	217	735	495	240	302	71
Dąbie	2461	476	1488	977	511	497	65
Gubin	3608	667	2179	1480	699	762	66
Maszewo	1405	236	821	534	287	348	71

TABL. 17. **Ludność w wieku produkcyjnym i nieprodukcyjnym według płci, podregionów, powiatów i gmin 2015 r. (cd.)**
Stan w dniu 31 XII
Working and non-working age population by sex, subregions, powiats and gminas in 2015 (cont.)
As of 31 XII

WYSZCZEGÓLNIENIE *SPECIFICATION*	Ogółem *Total*	W wieku *Aged*					Ludność w wieku nieprodukcyjnym na 100 osób w wieku produkcyjnym *Non-working age population per 100 persons of working age*
		przedprodukcyjnym *pre-working*	produkcyjnym *working*			poprodukcyjnym *post-working*	
			ogółem *total*	mobilnym *mobility*	nie-mobilnym *non-mobility*		
KOBIETY (cd.) *FEMALES (cont.)*							
NOWOSOLSKI	44829	7810	25213	16651	8562	11806	78
Gmina miejska *Urban gmina*							
Nowa Sól	20759	3258	11413	7347	4066	6088	82
Gminy miejsko-wiejskie: *Urban-rural gminas:*							
Bytom Odrzański	2750	493	1609	1084	525	648	71
w tym miasto *of which city*	2221	381	1302	864	438	538	71
Kożuchów	8275	1542	4597	3091	1506	2136	80
w tym miasto *of which city*	5019	894	2736	1838	898	1389	83
Nowe Miasteczko	2769	534	1604	1068	536	631	73
w tym miasto *of which city*	1450	260	819	532	287	371	77
Gminy wiejskie: *Rural gminas:*							
Kolsko	1644	326	906	588	318	412	81
Nowa Sól	3464	657	2000	1374	626	807	73
Otyń	3379	639	2022	1369	653	718	67
Siedlisko	1789	361	1062	730	332	366	68
ŚWIEBODZIŃSKI	28722	5147	16516	10905	5611	7059	74
Gminy miejsko-wiejskie: *Urban-rural gminas:*							
Świebodzin	15698	2840	8895	5869	3026	3963	76
w tym miasto *of which city*	11526	2001	6479	4254	2225	3046	78
Zbąszynek	4264	793	2443	1630	813	1028	75
w tym miasto *of which city*	2602	454	1471	988	483	677	77
Gminy wiejskie: *Rural gminas:*							
Lubrza	1712	319	1036	692	344	357	65
Łagów	2481	382	1448	953	495	651	71
Skąpe	2553	416	1493	950	543	644	71
Szczaniec	2014	397	1201	811	390	416	68

TABL. 17. **Ludność w wieku produkcyjnym i nieprodukcyjnym według płci, podregionów, powiatów i gmin 2015 r. (cd.)**
Stan w dniu 31 XII
Working and non-working age population by sex, subregions, powiats and gminas in 2015 (cont.)
As of 31 XII

WYSZCZEGÓLNIENIE *SPECIFICATION*	Ogółem *Total*	W wieku *Aged*					Ludność w wieku nieprodukcyjnym na 100 osób w wieku produkcyjnym *Non-working age population per 100 persons of working age*
		przedprodukcyjnym *pre-working*	produkcyjnym *working*			poprodukcyjnym *post-working*	
			ogółem *total*	mobilnym *mobility*	nie-mobilnym *non-mobility*		
KOBIETY (cd.) *FEMALES (cont.)*							
WSCHOWSKI	19866	3758	11475	7649	3826	4633	73
Gminy miejsko-wiejskie: *Urban-rural gminas:*							
Sława	6339	1267	3629	2446	1183	1443	75
w tym miasto *of which city*	2213	382	1245	801	444	586	78
Szlichtyngowa	2515	498	1498	993	505	519	68
w tym miasto *of which city*	659	123	388	236	152	148	70
Wschowa	11012	1993	6348	4210	2138	2671	73
w tym miasto *of which city*	7385	1235	4233	2755	1478	1917	74
ZIELONOGÓRSKI	38121	6797	22440	15008	7432	8884	70
Gminy miejsko-wiejskie: *Urban-rural gminas:*							
Babimost	3159	527	1861	1242	619	771	70
w tym miasto *of which city*	1997	328	1172	773	399	497	70
Czerwieńsk	5057	953	2938	1994	944	1166	72
w tym miasto *of which city*	2088	357	1231	815	416	500	70
Kargowa	3013	601	1733	1196	537	679	74
w tym miasto *of which city*	1940	378	1123	776	347	439	73
Nowogród Bobrzański	4744	864	2804	1900	904	1076	69
w tym miasto *of which city*	2602	440	1530	1030	500	632	70
Sulechów	13512	2213	7998	5249	2749	3301	69
w tym miasto *of which city*	8894	1346	5254	3388	1866	2294	69
Gminy wiejskie: *Rural gminas:*							
Bojadła	1646	309	920	636	284	417	79
Świdnica	3274	596	1978	1315	663	700	66
Trzebiechów	1676	340	962	652	310	374	74
Zabór	2040	394	1246	824	422	400	64

TABL. 17. **Ludność w wieku produkcyjnym i nieprodukcyjnym według płci, podregionów, powiatów i gmin 2015 r. (dok.)**
Stan w dniu 31 XII
Working and non-working age population by sex, subregions, powiats and gminas in 2015 (cont.)
As of 31 XII

WYSZCZEGÓLNIENIE *SPECIFICATION*	Ogółem *Total*	W wieku *Aged*					Ludność w wieku nieprodukcyjnym na 100 osób w wieku produkcyjnym *Non-working age population per 100 persons of working age*
		przedprodukcyjnym *pre-working*	produkcyjnym *working*			poprodukcyjnym *post-working*	
			ogółem *total*	mobilnym *mobility*	nie-mobilnym *non-mobility*		
KOBIETY (dok.) *FEMALES (cont.)*							
ŻAGAŃSKI	41507	6879	23869	15558	8311	10759	74
Gminy miejskie: *Urban gminas:*							
Gozdnica	1644	229	934	605	329	481	76
Żagań	13588	2091	7747	4931	2816	3750	75
Gminy miejsko-wiejskie: *Urban-rural gminas:*							
Iłowa	3600	606	2080	1326	754	914	73
w tym miasto *of which city*	2076	326	1203	767	436	547	73
Małomice	2716	462	1526	1000	526	728	78
w tym miasto *of which city*	1850	294	1047	683	364	509	77
Szprotawa	11009	1824	6308	4160	2148	2877	75
w tym miasto *of which city*	6382	961	3541	2306	1235	1880	80
Gminy wiejskie: *Rural gminas:*							
Brzeźnica	1864	338	1116	764	352	410	67
Niegosławice	2272	449	1293	866	427	530	76
Wymiarki	1244	209	717	461	256	318	74
Żagań	3570	671	2148	1445	703	751	66
ŻARSKI	50499	8552	29150	19192	9958	12797	73
Gminy miejskie: *Urban gminas:*							
Łęknica	1295	222	802	550	252	271	61
Żary	20144	3169	11364	7363	4001	5611	77
Gminy miejsko-wiejskie: *Urban-rural gminas:*							
Jasień	3594	616	2093	1402	691	885	72
w tym miasto *of which city*	2201	346	1276	836	440	579	72
Lubsko	9673	1638	5542	3631	1911	2493	75
w tym miasto *of which city*	7372	1187	4165	2678	1487	2020	77
Gminy wiejskie: *Rural gminas:*							
Brody	1724	324	1025	672	353	375	68
Lipinki Łużyckie	1693	333	980	646	334	380	73
Przewóz	1613	279	969	655	314	365	66
Trzebiel	2876	506	1666	1142	524	704	73
Tuplice	1625	267	941	606	335	417	73
Żary	6262	1198	3768	2525	1243	1296	66
Miasto na prawach powiatu *City with powiat status*							
Zielona Góra	72846	11825	41055	27400	13655	19966	77

TABL. 18. **Ruch naturalny ludności według podregionów, powiatów i gmin w 2015 r.**
Vital statistics by subregions, powiats and gminas in 2015

WYSZCZEGÓLNIENIE *SPECIFICATION*	Małżeństwa *Marriages*	Urodzenia żywe *Live births*	Zgony *Deaths*		Przyrost naturalny *Natural increase*
			ogółem *total*	w tym niemowląt[a] *of which infants*[a]	
W LICZBACH BEZWZGLĘDNYCH *IN ABSOLUTE NUMBERS*					
WOJEWÓDZTWO	**5040**	**9420**	**10156**	**39**	**-736**
VOIVODSHIP					
Podregion gorzowski	**1929**	**3580**	**3765**	**20**	**-185**
Subregion					
Powiaty:					
Powiats:					
GORZOWSKI	348	649	642	2	7
Gmina miejska					
Urban gmina					
Kostrzyn nad Odrą	99	184	180	-	4
Gmina miejsko-wiejska					
Urban-rural gmina					
Witnica	63	117	136	-	-19
w tym miasto	44	60	53	-	7
of which city					
Gminy wiejskie:					
Rural gminas:					
Bogdaniec	34	57	70	1	-13
Deszczno	40	81	59	-	22
Kłodawa	35	73	66	-	7
Lubiszyn	41	63	71	1	-8
Santok	36	74	60	-	14
MIĘDZYRZECKI	291	547	590	8	-43
Gminy miejsko-wiejskie:					
Urban-rural gminas:					
Międzyrzecz	130	234	256	2	-22
w tym miasto	91	171	195	1	-24
of which city					
Skwierzyna	51	109	132	3	-23
w tym miasto	41	76	94	3	-18
of which city					
Trzciel	38	64	73	-	-9
w tym miasto	17	29	31	-	-2
of which city					
Gminy wiejskie:					
Rural gminas:					
Bledzew	26	39	41	-	-2
Przytoczna	28	63	50	3	13
Pszczew	18	38	38	-	0[b]

a Dzieci w wieku poniżej 1 roku. *b* Oznacza, że liczba urodzeń żywych i zgonów równoważy się.
a Children under the age of 1. b Means, that the number of live births and deaths is balanced.

TABL. 18. **Ruch naturalny ludności według podregionów, powiatów i gmin w 2015 r. (cd.)**
Vital statistics by subregions, powiats and gminas in 2015 (cont.)

WYSZCZEGÓLNIENIE *SPECIFICATION*	Małżeństwa *Marriages*	Urodzenia żywe *Live births*	Zgony *Deaths*		Przyrost naturalny *Natural increase*
			ogółem *total*	w tym niemowląt[a] *of which infants*[a]	
W LICZBACH BEZWZGLĘDNYCH (cd.) *IN ABSOLUTE NUMBERS (cont.)*					
SŁUBICKI	246	423	432	4	-9
Gminy miejsko-wiejskie:					
Urban-rural gminas:					
Cybinka	37	58	61	-	-3
w tym miasto	14	27	25	-	2
of which city					
Ośno Lubuskie	33	57	56	-	1
w tym miasto	17	32	40	-	-8
of which city					
Rzepin	64	95	82	1	13
w tym miasto	36	53	51	-	2
of which city					
Słubice	97	165	188	3	-23
w tym miasto	83	142	163	3	-21
of which city					
Gmina wiejska					
Rural gmina					
Górzyca	15	48	45	-	3
STRZELECKO-DREZDENECKI	271	490	491	3	-1
Gminy miejsko-wiejskie:					
Urban-rural gminas:					
Dobiegniew	34	64	82	-	-18
w tym miasto	15	29	48	-	-19
of which city					
Drezdenko	103	174	186	1	-12
w tym miasto	67	108	112	-	-4
of which city					
Strzelce Krajeńskie	90	174	136	-	38
w tym miasto	45	100	76	-	24
of which city					
Gminy wiejskie:					
Rural gminas:					
Stare Kurowo	27	46	49	2	-3
Zwierzyn	17	32	38	-	-6

a Dzieci w wieku poniżej 1 roku.
a Children under the age of 1.

TABL. 18. **Ruch naturalny ludności według podregionów, powiatów i gmin w 2015 r. (cd.)**
Vital statistics by subregions, powiats and gminas in 2015 (cont.)

WYSZCZEGÓLNIENIE *SPECIFICATION*	Małżeństwa *Marriages*	Urodzenia żywe *Live births*	Zgony *Deaths*		Przyrost naturalny *Natural increase*
			ogółem *total*	w tym niemowląt[a] *of which infants*[a]	
W LICZBACH BEZWZGLĘDNYCH (cd.) *IN ABSOLUTE NUMBERS (cont.)*					
SULĘCIŃSKI	182	313	384	1	-71
Gminy miejsko-wiejskie:					
Urban-rural gminas:					
Lubniewice	17	25	35	1	-10
w tym miasto	13	15	19	-	-4
of which city					
Sulęcin	68	136	178	-	-42
w tym miasto	43	84	115	-	-31
of which city					
Torzym	50	63	80	-	-17
w tym miasto	20	31	29	-	2
of which city					
Gminy wiejskie:					
Rural gminas:					
Krzeszyce	22	59	37	-	22
Słońsk	25	30	54	-	-24
Miasto na prawach powiatu					
City with powiat status					
Gorzów Wlkp.	591	1158	1226	2	-68
Podregion zielonogórski	**3111**	**5840**	**6391**	**19**	**-551**
Subregion					
Powiaty:					
Powiats:					
KROŚNIEŃSKI	308	533	592	2	-59
Gmina miejska					
Urban gmina					
Gubin	102	157	193	1	-36
Gmina miejsko-wiejska					
Urban-rural gmina					
Krosno Odrzańskie	97	164	156	-	8
w tym miasto	54	110	98	-	12
of which city					
Gminy wiejskie:					
Rural gminas:					
Bobrowice	14	32	43	-	-11
Bytnica	15	32	34	-	-2
Dąbie	30	54	60	1	-6
Gubin	37	69	62	-	7
Maszewo	13	25	44	-	-19

[a] Dzieci w wieku poniżej 1 roku.
[a] *Children under the age of 1.*

TABL. 18. **Ruch naturalny ludności według podregionów, powiatów i gmin w 2015 r. (cd.)**
Vital statistics by subregions, powiats and gminas in 2015 (cont.)

WYSZCZEGÓLNIENIE *SPECIFICATION*	Małżeństwa *Marriages*	Urodzenia żywe *Live births*	Zgony *Deaths*		Przyrost naturalny *Natural increase*
			ogółem *total*	w tym niemowląt[a] *of which infants*[a]	
W LICZBACH BEZWZGLĘDNYCH (cd.) *IN ABSOLUTE NUMBERS (cont.)*					
NOWOSOLSKI	450	794	888	1	-94
Gmina miejska *Urban gmina*					
Nowa Sól	206	338	437	-	-99
Gminy miejsko-wiejskie: *Urban-rural gminas:*					
Bytom Odrzański	30	49	42	-	7
w tym miasto *of which city*	22	36	34	-	2
Kożuchów	86	151	193	1	-42
w tym miasto *of which city*	49	78	136	-	-58
Nowe Miasteczko	24	62	69	-	-7
w tym miasto *of which city*	13	30	44	-	-14
Gminy wiejskie: *Rural gminas:*					
Kolsko	12	29	40	-	-11
Nowa Sól	36	69	44	-	25
Otyń	41	63	45	-	18
Siedlisko	15	33	18	-	15
ŚWIEBODZIŃSKI	285	562	558	3	4
Gminy miejsko-wiejskie: *Urban-rural gminas:*					
Świebodzin	166	306	304	1	2
w tym miasto *of which city*	136	224	218	-	6
Zbąszynek	42	92	72	1	20
w tym miasto *of which city*	28	44	43	1	1
Gminy wiejskie: *Rural gminas:*					
Lubrza	17	30	38	-	-8
Łagów	23	47	71	1	-24
Skąpe	20	51	48	-	3
Szczaniec	17	36	25	-	11

[a] Dzieci w wieku poniżej 1 roku.
[a] *Children under the age of 1.*

TABL. 18. **Ruch naturalny ludności według podregionów, powiatów i gmin w 2015 r. (cd.)**
Vital statistics by subregions, powiats and gminas in 2015 (cont.)

WYSZCZEGÓLNIENIE *SPECIFICATION*	Małżeństwa *Marriages*	Urodzenia żywe *Live births*	Zgony *Deaths*		Przyrost naturalny *Natural increase*
			ogółem *total*	w tym niemowląt[a] *of which infants*[a]	
W LICZBACH BEZWZGLĘDNYCH (cd.) *IN ABSOLUTE NUMBERS (cont.)*					
WSCHOWSKI	195	414	414	3	0[b]
Gminy miejsko-wiejskie:					
Urban-rural gminas:					
Sława	53	144	122	2	22
w tym miasto	21	38	41	-	-3
of which city					
Szlichtyngowa	33	50	46	-	4
w tym miasto	10	10	9	-	1
of which city					
Wschowa	109	220	246	1	-26
w tym miasto	67	144	176	1	-32
of which city					
ZIELONOGÓRSKI	370	723	714	-	9
Gminy miejsko-wiejskie:					
Urban-rural gminas:					
Babimost	49	62	66	-	-4
w tym miasto	34	40	43	-	-3
of which city					
Czerwieńsk	42	87	89	-	-2
w tym miasto	23	27	41	-	-14
of which city					
Kargowa	36	81	57	-	24
w tym miasto	24	48	31	-	17
of which city					
Nowogród Bobrzański	36	92	89	-	3
w tym miasto	20	53	46	-	7
of which city					
Sulechów	108	247	248	-	-1
w tym miasto	71	151	146	-	5
of which city					
Gminy wiejskie:					
Rural gminas:					
Bojadła	14	36	40	-	-4
Świdnica	46	59	58	-	1
Trzebiechów	15	27	35	-	-8
Zabór	24	32	32	-	0[b]

a Dzieci w wieku poniżej 1 roku. *b* Oznacza, że liczba urodzeń żywych i zgonów równoważy się.
a Children under the age of 1. b Means, that the number of live births and deaths is balanced.

TABL. 18. **Ruch naturalny ludności według podregionów, powiatów i gmin w 2015 r. (cd.)**
Vital statistics by subregions, powiats and gminas in 2015 (cont.)

WYSZCZEGÓLNIENIE *SPECIFICATION*	Małżeństwa *Marriages*	Urodzenia żywe *Live births*	Zgony *Deaths*		Przyrost naturalny *Natural increase*
			ogółem *total*	w tym niemowląt[a] *of which infants*[a]	
W LICZBACH BEZWZGLĘDNYCH (dok.) *IN ABSOLUTE NUMBERS (cont.)*					
ŻAGAŃSKI	406	670	873	3	-203
Gminy miejskie:					
Urban gminas:					
Gozdnica	14	20	45	-	-25
Żagań	137	240	277	-	-37
Gminy miejsko-wiejskie:					
Urban-rural gminas:					
Iłowa	31	66	76	3	-10
w tym miasto	12	36	46	1	-10
of which city					
Małomice	31	44	58	-	-14
w tym miasto	19	25	36	-	-11
of which city					
Szprotawa	102	138	249	-	-111
w tym miasto	60	76	157	-	-81
of which city					
Gminy wiejskie:					
Rural gminas:					
Brzeźnica	17	35	35	-	0[b]
Niegosławice	26	35	43	-	-8
Wymiarki	14	30	27	-	3
Żagań	34	62	63	-	-1
ŻARSKI	481	824	1042	2	-218
Gminy miejskie:					
Urban gminas:					
Łęknica	12	21	26	-	-5
Żary	194	364	375	2	-11
Gminy miejsko-wiejskie:					
Urban-rural gminas:					
Jasień	34	59	89	-	-30
w tym miasto	23	30	58	-	-28
of which city					
Lubsko	89	152	234	-	-82
w tym miasto	68	104	193	-	-89
of which city					
Gminy wiejskie:					
Rural gminas:					
Brody	18	18	33	-	-15
Lipinki Łużyckie	10	32	47	-	-15
Przewóz	15	20	36	-	-16
Trzebiel	30	41	64	-	-23
Tuplice	17	18	32	-	-14
Żary	62	99	106	-	-7
Miasto na prawach powiatu					
City with powiat status					
Zielona Góra	616	1320	1310	5	10

a Dzieci w wieku poniżej 1 roku. *b* Oznacza, że liczba urodzeń żywych i zgonów równoważy się.
a Children under the age of 1. b Means, that the number of live births and deaths is balanced.

TABL. 18. **Ruch naturalny ludności według podregionów, powiatów i gmin w 2015 r. (cd.)**
Vital statistics by subregions, powiats and gminas in 2015 (cont.)

WYSZCZEGÓLNIENIE *SPECIFICATION*	Małżeństwa *Marriages*	Urodzenia żywe *Live births*	Zgony *Deaths*		Przyrost naturalny *Natural increase*
			ogółem *total*	w tym niemowląt[ab] *of which infants*[ab]	
	Na 1000 LUDNOŚCI	*Per 1000 POPULATION*			
WOJEWÓDZTWO	**4,94**	**9,24**	**9,96**	**4,14**	**-0,72**
VOIVODSHIP					
Podregion gorzowski	**4,99**	**9,26**	**9,74**	**5,59**	**-0,48**
Subregion					
Powiaty:					
Powiats:					
GORZOWSKI	4,91	9,15	9,06	3,08	0,10
Gmina miejska					
Urban gmina					
Kostrzyn nad Odrą	5,47	10,17	9,95	x	0,22
Gmina miejsko-wiejska					
Urban-rural gmina					
Witnica	4,82	8,94	10,40	x	-1,45
w tym miasto	6,37	8,68	7,67	x	1,01
of which city					
Gminy wiejskie:					
Rural gminas:					
Bogdaniec	4,77	8,00	9,83	17,54	-1,83
Deszczno	4,34	8,78	6,39	x	2,38
Kłodawa	4,24	8,84	7,99	x	0,85
Lubiszyn	5,92	9,10	10,26	15,87	-1,16
Santok	4,39	9,03	7,32	x	1,71
MIĘDZYRZECKI	4,97	9,34	10,07	14,63	-0,73
Gminy miejsko-wiejskie:					
Urban-rural gminas:					
Międzyrzecz	5,17	9,30	10,18	8,55	-0,87
w tym miasto	4,93	9,26	10,56	5,85	-1,30
of which city					
Skwierzyna	4,13	8,83	10,70	27,52	-1,86
w tym miasto	4,20	7,79	9,63	39,47	-1,84
of which city					
Trzciel	5,77	9,71	11,08	x	-1,37
w tym miasto	6,79	11,58	12,38	x	-0,80
of which city					
Gminy wiejskie:					
Rural gminas:					
Bledzew	5,79	8,68	9,13	x	-0,45
Przytoczna	4,88	10,99	8,72	47,62	2,27
Pszczew	4,21	8,88	8,88	x	x

a Dzieci w wieku poniżej 1 roku. *b* Na 1000 urodzeń żywych.
a Children under the age of 1. b Per 1000 of live births.

TABL. 18. **Ruch naturalny ludności według podregionów, powiatów i gmin w 2015 r. (cd.)**
Vital statistics by subregions, powiats and gminas in 2015 (cont.)

WYSZCZEGÓLNIENIE *SPECIFICATION*	Małżeństwa *Marriages*	Urodzenia żywe *Live births*	Zgony *Deaths*		Przyrost naturalny *Natural increase*
			ogółem *total*	w tym niemowląt[ab] *of which infants*[ab]	
	Na 1000 LUDNOŚCI (cd.)	*Per 1000 POPULATION (cont.)*			
SŁUBICKI	5,20	8,94	9,13	9,46	-0,19
Gminy miejsko-wiejskie:					
Urban-rural gminas:					
Cybinka	5,59	8,76	9,21	x	-0,45
w tym miasto	5,05	9,74	9,02	x	0,72
of which city					
Ośno Lubuskie	5,13	8,86	8,71	x	0,16
w tym miasto	4,41	8,30	10,38	x	-2,08
of which city					
Rzepin	6,44	9,56	8,25	10,53	1,31
w tym miasto	5,40	7,96	7,66	x	0,30
of which city					
Słubice	4,84	8,24	9,39	18,18	-1,15
w tym miasto	4,90	8,39	9,63	21,13	-1,24
of which city					
Gmina wiejska					
Rural gmina					
Górzyca	3,51	11,24	10,54	x	0,70
STRZELECKO-DREZDENECKI	5,41	9,78	9,80	6,12	-0,02
Gminy miejsko-wiejskie:					
Urban-rural gminas:					
Dobiegniew	5,07	9,55	12,23	x	-2,69
w tym miasto	4,82	9,32	15,42	x	-6,10
of which city					
Drezdenko	5,90	9,97	10,65	5,75	-0,69
w tym miasto	6,46	10,42	10,80	x	-0,39
of which city					
Strzelce Krajeńskie	5,19	10,03	7,84	x	2,19
w tym miasto	4,45	9,89	7,51	x	2,37
of which city					
Gminy wiejskie:					
Rural gminas:					
Stare Kurowo	6,48	11,04	11,76	43,48	-0,72
Zwierzyn	3,83	7,21	8,56	x	-1,35

a Dzieci w wieku poniżej 1 roku. *b* Na 1000 urodzeń żywych.
a Children under the age of 1. b Per 1000 of live births.

TABL. 18. **Ruch naturalny ludności według podregionów, powiatów i gmin w 2015 r. (cd.)**
Vital statistics by subregions, powiats and gminas in 2015 (cont.)

WYSZCZEGÓLNIENIE *SPECIFICATION*	Małżeństwa *Marriages*	Urodzenia żywe *Live births*	Zgony *Deaths*		Przyrost naturalny *Natural increase*
			ogółem *total*	w tym niemowląt[ab] *of which infants*[ab]	
	Na 1000 LUDNOŚCI (cd.)	*Per 1000 POPULATION (cont.)*			
SULĘCIŃSKI	5,10	8,77	10,75	3,19	-1,99
Gminy miejsko-wiejskie:					
Urban-rural gminas:					
Lubniewice	5,37	7,89	11,05	40,00	-3,16
w tym miasto	6,28	7,25	9,18	x	-1,93
of which city					
Sulęcin	4,22	8,44	11,05	x	-2,61
w tym miasto	4,19	8,19	11,22	x	-3,02
of which city					
Torzym	7,26	9,15	11,62	x	-2,47
w tym miasto	7,81	12,10	11,32	x	0,78
of which city					
Gminy wiejskie:					
Rural gminas:					
Krzeszyce	4,64	12,44	7,80	x	4,64
Słońsk	5,21	6,26	11,26	x	-5,00
Miasto na prawach powiatu					
City with powiat status					
Gorzów Wlkp.	4,76	9,33	9,88	1,73	-0,55
Podregion zielonogórski	**4,92**	**9,23**	**10,10**	**3,25**	**-0,87**
Subregion					
Powiaty:					
Powiats:					
KROŚNIEŃSKI	5,49	9,50	10,55	3,75	-1,05
Gmina miejska					
Urban gmina					
Gubin	6,05	9,31	11,45	6,37	-2,14
Gmina miejsko-wiejska					
Urban-rural gmina					
Krosno Odrzańskie	5,31	8,98	8,54	x	0,44
w tym miasto	4,59	9,35	8,33	x	1,02
of which city					
Gminy wiejskie:					
Rural gminas:					
Bobrowice	4,38	10,01	13,45	x	-3,44
Bytnica	5,85	12,47	13,25	x	-0,78
Dąbie	5,97	10,75	11,94	18,52	-1,19
Gubin	5,05	9,42	8,46	x	0,96
Maszewo	4,49	8,63	15,19	x	-6,56

a Dzieci w wieku poniżej 1 roku. *b* Na 1000 urodzeń żywych.
a Children under the age of 1. b Per 1000 of live births.

TABL. 18. **Ruch naturalny ludności według podregionów, powiatów i gmin w 2015 r. (cd.)**
Vital statistics by subregions, powiats and gminas in 2015 (cont.)

WYSZCZEGÓLNIENIE *SPECIFICATION*	Małżeństwa *Marriages*	Urodzenia żywe *Live births*	Zgony *Deaths*		Przyrost naturalny *Natural increase*
			ogółem *total*	w tym niemowląt[ab] *of which infants*[ab]	
	Na 1000 LUDNOŚCI (cd.)	*Per 1000 POPULATION (cont.)*			
NOWOSOLSKI	5,15	9,08	10,16	1,26	-1,08
Gmina miejska					
Urban gmina					
Nowa Sól	5,23	8,58	11,09	x	-2,51
Gminy miejsko-wiejskie:					
Urban-rural gminas:					
Bytom Odrzański	5,45	8,90	7,63	x	1,27
w tym miasto	4,99	8,16	7,71	x	0,45
of which city					
Kożuchów	5,31	9,32	11,92	6,62	-2,59
w tym miasto	5,06	8,06	14,05	x	-5,99
of which city					
Nowe Miasteczko	4,34	11,21	12,48	x	-1,27
w tym miasto	4,50	10,38	15,23	x	-4,85
of which city					
Gminy wiejskie:					
Rural gminas:					
Kolsko	3,59	8,66	11,95	x	-3,29
Nowa Sól	5,22	10,00	6,37	x	3,62
Otyń	5,98	9,19	6,57	x	2,63
Siedlisko	4,09	9,00	4,91	x	4,09
ŚWIEBODZIŃSKI	5,06	9,97	9,90	5,34	0,07
Gminy miejsko-wiejskie:					
Urban-rural gminas:					
Świebodzin	5,47	10,08	10,02	3,27	0,07
w tym miasto	6,19	10,19	9,91	x	0,27
of which city					
Zbąszynek	4,99	10,93	8,55	10,87	2,38
w tym miasto	5,52	8,68	8,48	22,73	0,20
of which city					
Gminy wiejskie:					
Rural gminas:					
Lubrza	4,85	8,56	10,84	x	-2,28
Łagów	4,55	9,29	14,03	21,28	-4,74
Skąpe	3,90	9,94	9,35	x	0,58
Szczaniec	4,36	9,23	6,41	x	2,82

a Dzieci w wieku poniżej 1 roku. *b* Na 1000 urodzeń żywych.
a Children under the age of 1. b Per 1000 of live births.

TABL. 18. **Ruch naturalny ludności według podregionów, powiatów i gmin w 2015 r. (cd.)**
Vital statistics by subregions, powiats and gminas in 2015 (cont.)

WYSZCZEGÓLNIENIE *SPECIFICATION*	Małżeństwa *Marriages*	Urodzenia żywe *Live births*	Zgony *Deaths*		Przyrost naturalny *Natural increase*
			ogółem *total*	w tym niemowląt[ab] *of which infants*[ab]	
	Na 1000 LUDNOŚCI (cd.) *Per 1000 POPULATION (cont.)*				
WSCHOWSKI	4,96	10,53	10,53	7,25	x
Gminy miejsko-wiejskie:					
Urban-rural gminas:					
Sława	4,20	11,42	9,68	13,89	1,74
w tym miasto	4,89	8,84	9,54	x	-0,70
of which city					
Szlichtyngowa	6,53	9,89	9,10	x	0,79
w tym miasto	7,77	7,77	6,99	x	0,78
of which city					
Wschowa	5,04	10,17	11,37	4,55	-1,20
w tym miasto	4,71	10,12	12,37	6,94	-2,25
of which city					
ZIELONOGÓRSKI	4,91	9,60	9,48	x	0,12
Gminy miejsko-wiejskie:					
Urban-rural gminas:					
Babimost	7,77	9,84	10,47	x	-0,63
w tym miasto	8,54	10,04	10,80	x	-0,75
of which city					
Czerwieńsk	4,21	8,72	8,92	x	-0,20
w tym miasto	5,57	6,54	9,93	x	-3,39
of which city					
Kargowa	6,13	13,79	9,71	x	4,09
w tym miasto	6,36	12,72	8,21	x	4,50
of which city					
Nowogród Bobrzański	3,81	9,73	9,41	x	0,32
w tym miasto	3,89	10,30	8,94	x	1,36
of which city					
Sulechów	4,09	9,35	9,39	x	-0,04
w tym miasto	4,12	8,76	8,47	x	0,29
of which city					
Gminy wiejskie:					
Rural gminas:					
Bojadła	4,21	10,83	12,03	x	-1,20
Świdnica	7,10	9,11	8,95	x	0,15
Trzebiechów	4,40	7,92	10,27	x	-2,35
Zabór	5,92	7,90	7,90	x	x

a Dzieci w wieku poniżej 1 roku. *b* Na 1000 urodzeń żywych.
a Children under the age of 1. b Per 1000 of live births.

TABL. 18. **Ruch naturalny ludności według podregionów, powiatów i gmin w 2015 r. (dok.)**
Vital statistics by subregions, powiats and gminas in 2015 (cont.)

WYSZCZEGÓLNIENIE *SPECIFICATION*	Małżeństwa *Marriages*	Urodzenia żywe *Live births*	Zgony *Deaths*		Przyrost naturalny *Natural increase*
			ogółem *total*	w tym niemowląt[ab] *of which infants*[ab]	
	Na 1000 LUDNOŚCI (dok.) *Per 1000 POPULATION (cont.)*				
ŻAGAŃSKI	5,00	8,25	10,75	4,48	-2,50
Gminy miejskie: *Urban gminas:*					
Gozdnica	4,37	6,24	14,05	x	-7,81
Żagań	5,20	9,10	10,51	x	-1,40
Gminy miejsko-wiejskie: *Urban-rural gminas:*					
Iłowa	4,44	9,45	10,88	45,45	-1,43
w tym miasto *of which city*	3,02	9,07	11,59	27,78	-2,52
Małomice	5,84	8,29	10,93	x	-2,64
w tym miasto *of which city*	5,34	7,03	10,12	x	-3,09
Szprotawa	4,75	6,43	11,60	x	-5,17
w tym miasto *of which city*	4,92	6,24	12,88	x	-6,65
Gminy wiejskie: *Rural gminas:*					
Brzeźnica	4,52	9,30	9,30	x	x
Niegosławice	5,77	7,77	9,54	x	-1,78
Wymiarki	5,97	12,80	11,52	x	1,28
Żagań	4,70	8,56	8,70	x	-0,14
ŻARSKI	4,89	8,38	10,59	2,43	-2,22
Gminy miejskie: *Urban gminas:*					
Łęknica	4,69	8,21	10,17	x	-1,96
Żary	5,05	9,48	9,77	5,49	-0,29
Gminy miejsko-wiejskie: *Urban-rural gminas:*					
Jasień	4,72	8,19	12,36	x	-4,17
w tym miasto *of which city*	5,19	6,77	13,10	x	-6,32
Lubsko	4,68	7,99	12,29	x	-4,31
w tym miasto *of which city*	4,72	7,22	13,40	x	-6,18
Gminy wiejskie: *Rural gminas:*					
Brody	5,19	5,19	9,51	x	-4,32
Lipinki Łużyckie	3,01	9,63	14,14	x	-4,51
Przewóz	4,66	6,22	11,19	x	-4,98
Trzebiel	5,25	7,18	11,20	x	-4,03
Tuplice	5,36	5,67	10,09	x	-4,41
Żary	5,04	8,05	8,62	x	-0,57
Miasto na prawach powiatu *City with powiat status*					
Zielona Góra	4,44	9,51	9,44	3,79	0,07

a Dzieci w wieku poniżej 1 roku. *b* Na 1000 urodzeń żywych.
a Children under the age of 1. b Per 1000 of live births.

TABL. 19. **Ruch naturalny ludności według płci, podregionów, powiatów i gmin w 2015 r.**
Vital statistics by sex, subregions, powiats and gminas in 2015

WYSZCZEGÓLNIENIE *SPECIFICATION*	Urodzenia żywe *Live births*	Zgony *Deaths* ogółem *total*	Zgony *Deaths* w tym niemowląt[a] *of which infants*[a]	Przyrost naturalny *Natural increase*	Urodzenia żywe *Live births*	Zgony *Deaths* ogółem *total*	Zgony *Deaths* w tym niemowląt[a] *of which infants*[a]	Przyrost naturalny *Natural increase*
	mężczyźni *males*				kobiety *females*			
WOJEWÓDZTWO	**4903**	**5399**	**23**	**-496**	**4517**	**4757**	**16**	**-240**
VOIVODSHIP								
Podregion gorzowski	**1859**	**2041**	**9**	**-182**	**1721**	**1724**	**11**	**-3**
Subregion								
Powiaty:								
Powiats:								
GORZOWSKI	318	349	1	-31	331	293	1	38
Gmina miejska								
Urban gmina								
Kostrzyn nad Odrą	91	96	-	-5	93	84	-	9
Gmina miejsko-wiejska								
Urban-rural gmina								
Witnica	54	73	-	-19	63	63	-	-
w tym miasto	25	31	-	-6	35	22	-	13
of which city								
Gminy wiejskie:								
Rural gminas:								
Bogdaniec	29	40	1	-11	28	30	-	-2
Deszczno	39	35	-	4	42	24	-	18
Kłodawa	41	40	-	1	32	26	-	6
Lubiszyn	31	41	-	-10	32	30	1	2
Santok	33	24	-	9	41	36	-	5
MIĘDZYRZECKI	288	308	1	-20	259	282	7	-23
Gminy miejsko-wiejskie:								
Urban-rural gminas:								
Międzyrzecz	123	139	1	-16	111	117	1	-6
w tym miasto	90	105	-	-15	81	90	1	-9
of which city								
Skwierzyna	57	62	-	-5	52	70	3	-18
w tym miasto	40	42	-	-2	36	52	3	-16
of which city								
Trzciel	32	39	-	-7	32	34	-	-2
w tym miasto	16	17	-	-1	13	14	-	-1
of which city								
Gminy wiejskie:								
Rural gminas:								
Bledzew	26	24	-	2	13	17	-	-4
Przytoczna	25	24	-	1	38	26	3	12
Pszczew	25	20	-	5	13	18	-	-5

a Dzieci w wieku poniżej 1 roku.
a Children under the age of 1.

TABL. 19. **Ruch naturalny ludności według płci, podregionów, powiatów i gmin w 2015 r. (cd.)**
Vital statistics by sex, subregions, powiats and gminas in 2015 (cont.)

WYSZCZEGÓLNIENIE *SPECIFICATION*	Urodzenia żywe *Live births*	Zgony *Deaths* ogółem *total*	Zgony *Deaths* w tym niemowląt[a] *of which infants*[a]	Przyrost naturalny *Natural increase*	Urodzenia żywe *Live births*	Zgony *Deaths* ogółem *total*	Zgony *Deaths* w tym niemowląt[a] *of which infants*[a]	Przyrost naturalny *Natural increase*
	mężczyźni *males*				kobiety *females*			
SŁUBICKI	228	269	4	-41	195	163	-	32
Gminy miejsko-wiejskie:								
Urban-rural gminas:								
Cybinka	37	40	-	-3	21	21	-	-
w tym miasto	14	15	-	-1	13	10	-	3
of which city								
Ośno Lubuskie	29	35	-	-6	28	21	-	7
w tym miasto	15	23	-	-8	17	17	-	-
of which city								
Rzepin	48	53	1	-5	47	29	-	18
w tym miasto	23	33	-	-10	30	18	-	12
of which city								
Słubice	91	116	3	-25	74	72	-	2
w tym miasto	79	101	3	-22	63	62	-	1
of which city								
Gmina wiejska								
Rural gmina								
Górzyca	23	25	-	-2	25	20	-	5
STRZELECKO-DREZDENECKI	258	268	2	-10	232	223	1	9
Gminy miejsko-wiejskie:								
Urban-rural gminas:								
Dobiegniew	28	43	-	-15	36	39	-	-3
w tym miasto	16	27	-	-11	13	21	-	-8
of which city								
Drezdenko	102	100	1	2	72	86	-	-14
w tym miasto	68	59	-	9	40	53	-	-13
of which city								
Strzelce Krajeńskie	86	77	-	9	88	59	-	29
w tym miasto	54	44	-	10	46	32	-	14
of which city								
Gminy wiejskie:								
Rural gminas:								
Stare Kurowo	27	28	1	-1	19	21	1	-2
Zwierzyn	15	20	-	-5	17	18	-	-1

a Dzieci w wieku poniżej 1 roku.
a Children under the age of 1.

TABL. 19. **Ruch naturalny ludności według płci, podregionów, powiatów i gmin w 2015 r. (cd.)**
Vital statistics by sex, subregions, powiats and gminas in 2015 (cont.)

WYSZCZEGÓLNIENIE *SPECIFICATION*	Urodzenia żywe *Live births*	Zgony *Deaths* ogółem *total*	Zgony *Deaths* w tym niemowląt[a] *of which infants*[a]	Przyrost naturalny *Natural increase*	Urodzenia żywe *Live births*	Zgony *Deaths* ogółem *total*	Zgony *Deaths* w tym niemowląt[a] *of which infants*[a]	Przyrost naturalny *Natural increase*
	mężczyźni *males*				kobiety *females*			
SULĘCIŃSKI	164	194	-	-30	149	190	1	-41
Gminy miejsko-wiejskie: *Urban-rural gminas:*								
Lubniewice	14	16	-	-2	11	19	1	-8
w tym miasto *of which city*	8	10	-	-2	7	9	-	-2
Sulęcin	70	80	-	-10	66	98	-	-32
w tym miasto *of which city*	41	51	-	-10	43	64	-	-21
Torzym	27	48	-	-21	36	32	-	4
w tym miasto *of which city*	14	21	-	-7	17	8	-	9
Gminy wiejskie: *Rural gminas:*								
Krzeszyce	38	21	-	17	21	16	-	5
Słońsk	15	29	-	-14	15	25	-	-10
Miasto na prawach powiatu *City with powiat status*								
Gorzów Wlkp.	603	653	1	-50	555	573	1	-18
Podregion zielonogórski *Subregion*	**3044**	**3358**	**14**	**-314**	**2796**	**3033**	**5**	**-237**
Powiaty: *Powiats:*								
KROŚNIEŃSKI	269	324	2	-55	264	268	-	-4
Gmina miejska *Urban gmina*								
Gubin	79	114	1	-35	78	79	-	-1
Gmina miejsko-wiejska *Urban-rural gmina*								
Krosno Odrzańskie	75	68	-	7	89	88	-	1
w tym miasto *of which city*	56	39	-	17	54	59	-	-5
Gminy wiejskie: *Rural gminas:*								
Bobrowice	17	23	-	-6	15	20	-	-5
Bytnica	19	25	-	-6	13	9	-	4
Dąbie	27	39	1	-12	27	21	-	6
Gubin	41	29	-	12	28	33	-	-5
Maszewo	11	26	-	-15	14	18	-	-4

a Dzieci w wieku poniżej 1 roku.
a Children under the age of 1.

TABL. 19. **Ruch naturalny ludności według płci, podregionów, powiatów i gmin w 2015 r. (cd.)**
Vital statistics by sex, subregions, powiats and gminas in 2015 (cont.)

WYSZCZEGÓLNIENIE *SPECIFICATION*	Urodzenia żywe *Live births*	Zgony *Deaths* ogółem *total*	Zgony *Deaths* w tym niemowląt[a] *of which infants*[a]	Przyrost naturalny *Natural increase*	Urodzenia żywe *Live births*	Zgony *Deaths* ogółem *total*	Zgony *Deaths* w tym niemowląt[a] *of which infants*[a]	Przyrost naturalny *Natural increase*
	mężczyźni *males*				kobiety *females*			
NOWOSOLSKI	428	488	1	-60	366	400	-	-34
Gmina miejska *Urban gmina*								
Nowa Sól	197	231	-	-34	141	206	-	-65
Gminy miejsko-wiejskie: *Urban-rural gminas:*								
Bytom Odrzański	24	29	-	-5	25	13	-	12
w tym miasto *of which city*	20	23	-	-3	16	11	-	5
Kożuchów	75	103	1	-28	76	90	-	-14
w tym miasto *of which city*	40	71	-	-31	38	65	-	-27
Nowe Miasteczko	23	39	-	-16	39	30	-	9
w tym miasto *of which city*	13	23	-	-10	17	21	-	-4
Gminy wiejskie: *Rural gminas:*								
Kolsko	13	29	-	-16	16	11	-	5
Nowa Sól	37	24	-	13	32	20	-	12
Otyń	40	23	-	17	23	22	-	1
Siedlisko	19	10	-	9	14	8	-	6
ŚWIEBODZIŃSKI	302	284	1	18	260	274	2	-14
Gminy miejsko-wiejskie: *Urban-rural gminas:*								
Świebodzin	161	149	1	12	145	155	-	-10
w tym miasto *of which city*	122	112	-	10	102	106	-	-4
Zbąszynek	51	35	-	16	41	37	1	4
w tym miasto *of which city*	21	20	-	1	23	23	1	-
Gminy wiejskie: *Rural gminas:*								
Lubrza	15	19	-	-4	15	19	-	-4
Łagów	24	40	-	-16	23	31	1	-8
Skąpe	35	23	-	12	16	25	-	-9
Szczaniec	16	18	-	-2	20	7	-	13

a Dzieci w wieku poniżej 1 roku.
a Children under the age of 1.

TABL. 19. **Ruch naturalny ludności według płci, podregionów, powiatów i gmin w 2015 r. (cd.)**
Vital statistics by sex, subregions, powiats and gminas in 2015 (cont.)

WYSZCZEGÓLNIENIE *SPECIFICATION*	Urodzenia żywe *Live births*	Zgony *Deaths* ogółem *total*	Zgony *Deaths* w tym niemowląt[a] *of which infants*[a]	Przyrost naturalny *Natural increase*	Urodzenia żywe *Live births*	Zgony *Deaths* ogółem *total*	Zgony *Deaths* w tym niemowląt[a] *of which infants*[a]	Przyrost naturalny *Natural increase*
	mężczyźni *males*				kobiety *females*			
WSCHOWSKI	216	223	2	-7	198	191	1	7
Gminy miejsko-wiejskie:								
Urban-rural gminas:								
Sława	75	69	2	6	69	53	-	16
w tym miasto	15	20	-	-5	23	21	-	2
of which city								
Szlichtyngowa	28	18	-	10	22	28	-	-6
w tym miasto	5	3	-	2	5	6	-	-1
of which city								
Wschowa	113	136	-	-23	107	110	1	-3
w tym miasto	77	97	-	-20	67	79	1	-12
of which city								
ZIELONOGÓRSKI	379	373	-	6	344	341	-	3
Gminy miejsko-wiejskie:								
Urban-rural gminas:								
Babimost	38	38	-	-	24	28	-	-4
w tym miasto	25	27	-	-2	15	16	-	-1
of which city								
Czerwieńsk	46	49	-	-3	41	40	-	1
w tym miasto	12	20	-	-8	15	21	-	-6
of which city								
Kargowa	38	30	-	8	43	27	-	16
w tym miasto	25	16	-	9	23	15	-	8
of which city								
Nowogród Bobrzański	49	51	-	-2	43	38	-	5
w tym miasto	28	29	-	-1	25	17	-	8
of which city								
Sulechów	128	123	-	5	119	125	-	-6
w tym miasto	73	73	-	-	78	73	-	5
of which city								
Gminy wiejskie:								
Rural gminas:								
Bojadła	21	19	-	2	15	21	-	-6
Świdnica	26	28	-	-2	33	30	-	3
Trzebiechów	14	14	-	-	13	21	-	-8
Zabór	19	21	-	-2	13	11	-	2

a Dzieci w wieku poniżej 1 roku.
a Children under the age of 1.

TABL. 19. **Ruch naturalny ludności według płci, podregionów, powiatów i gmin w 2015 r. (dok.)**
Vital statistics by sex, subregions, powiats and gminas in 2015 (cont.)

WYSZCZEGÓLNIENIE *SPECIFICATION*	Urodzenia żywe *Live births*	Zgony *Deaths* ogółem *total*	Zgony *Deaths* w tym niemowląt[a] *of which infants*[a]	Przyrost naturalny *Natural increase*	Urodzenia żywe *Live births*	Zgony *Deaths* ogółem *total*	Zgony *Deaths* w tym niemowląt[a] *of which infants*[a]	Przyrost naturalny *Natural increase*
	mężczyźni *males*				kobiety *females*			
ŻAGAŃSKI	333	449	2	-116	337	424	1	-87
Gminy miejskie: *Urban gminas:*								
Gozdnica	14	27	-	-13	6	18	-	-12
Żagań	127	144	-	-17	113	133	-	-20
Gminy miejsko-wiejskie: *Urban-rural gminas:*								
Iłowa	32	33	2	-1	34	43	1	-9
w tym miasto *of which city*	17	20	1	-3	19	26	-	-7
Małomice	21	29	-	-8	23	29	-	-6
w tym miasto *of which city*	14	20	-	-6	11	16	-	-5
Szprotawa	55	130	-	-75	83	119	-	-36
w tym miasto *of which city*	32	77	-	-45	44	80	-	-36
Gminy wiejskie: *Rural gminas:*								
Brzeźnica	23	25	-	-2	12	10	-	2
Niegosławice	19	14	-	5	16	29	-	-13
Wymiarki	12	17	-	-5	18	10	-	8
Żagań	30	30	-	-	32	33	-	-1
ŻARSKI	416	565	2	-149	408	477	-	-69
Gminy miejskie: *Urban gminas:*								
Łęknica	11	18	-	-7	10	8	-	2
Żary	194	198	2	-4	170	177	-	-7
Gminy miejsko-wiejskie: *Urban-rural gminas:*								
Jasień	27	47	-	-20	32	42	-	-10
w tym miasto *of which city*	16	30	-	-14	14	28	-	-14
Lubsko	73	125	-	-52	79	109	-	-30
w tym miasto *of which city*	52	102	-	-50	52	91	-	-39
Gminy wiejskie: *Rural gminas:*								
Brody	12	19	-	-7	6	14	-	-8
Lipinki Łużyckie	15	25	-	-10	17	22	-	-5
Przewóz	9	19	-	-10	11	17	-	-6
Trzebiel	14	37	-	-23	27	27	-	-
Tuplice	11	20	-	-9	7	12	-	-5
Żary	50	57	-	-7	49	49	-	-
Miasto na prawach powiatu *City with powiat status*								
Zielona Góra	701	652	4	49	619	658	1	-39

a Dzieci w wieku poniżej 1 roku.
a Children under the age of 1.

TABL. 20. **Migracje wewnętrzne ludności na pobyt stały według płci migrantów, podregionów, powiatów i gmin w 2015 r.**
Internal migration of population for permanent residence by sex of migrants, subregions, powiats and gminas in 2015

WYSZCZEGÓLNIENIE *SPECIFICATION*	Napływ[a] *Inflow[a]*	Odpływ[b] *Outflow[b]*	Saldo migracji *Net migration*	
			ogółem *total*	na 1000 ludności *per 1000 population*
	OGÓŁEM *TOTAL*			
WOJEWÓDZTWO	**10959**	**11852**	**-893**	**-0,88**
VOIVODSHIP				
Podregion gorzowski	**4312**	**4576**	**-264**	**-0,68**
Subregion				
Powiaty:				
Powiats:				
GORZOWSKI	1106	890	216	3,05
Gmina miejska				
Urban gmina				
Kostrzyn nad Odrą	125	181	-56	-3,09
Gmina miejsko-wiejska				
Urban-rural gmina				
Witnica	150	175	-25	-1,91
w tym miasto	56	92	-36	-5,21
of which city				
Gminy wiejskie:				
Rural gminas:				
Bogdaniec	111	115	-4	-0,56
Deszczno	270	124	146	15,82
Kłodawa	199	122	77	9,32
Lubiszyn	78	85	-7	-1,01
Santok	173	88	85	10,38
MIĘDZYRZECKI	682	758	-76	-1,30
Gminy miejsko-wiejskie:				
Urban-rural gminas:				
Międzyrzecz	365	329	36	1,43
w tym miasto	233	243	-10	-0,54
of which city				
Skwierzyna	93	181	-88	-7,13
w tym miasto	79	139	-60	-6,15
of which city				
Trzciel	79	56	23	3,49
w tym miasto	27	19	8	3,19
of which city				
Gminy wiejskie:				
Rural gminas:				
Bledzew	51	74	-23	-5,12
Przytoczna	70	61	9	1,57
Pszczew	24	57	-33	-7,71

a Zameldowania na pobyt stały. *b* Wymeldowania z pobytu stałego.
a Registration to permanent residence. b Cancelled registration of permanent residence.

TABL. 20. **Migracje wewnętrzne ludności na pobyt stały według płci migrantów, podregionów, powiatów i gmin w 2015 r. (cd.)**
Internal migration of population for permanent residence by sex of migrants, subregions, powiats and gminas in 2015 (cont.)

WYSZCZEGÓLNIENIE *SPECIFICATION*	Napływ[a] *Inflow[a]*	Odpływ[b] *Outflow[b]*	Saldo migracji *Net migration*	
			ogółem *total*	na 1000 ludności *per 1000 population*
	OGÓŁEM (cd.) *TOTAL (cont.)*			
SŁUBICKI	535	586	-51	-1,08
Gminy miejsko-wiejskie:				
Urban-rural gminas:				
Cybinka	63	97	-34	-5,14
w tym miasto	35	36	-1	-0,36
of which city				
Ośno Lubuskie	79	105	-26	-4,04
w tym miasto	53	56	-3	-0,78
of which city				
Rzepin	92	140	-48	-4,83
w tym miasto	61	86	-25	-3,75
of which city				
Słubice	255	189	66	3,30
w tym miasto	184	153	31	1,83
of which city				
Gmina wiejska				
Rural gmina				
Górzyca	46	55	-9	-2,11
STRZELECKO-DREZDENECKI	456	619	-163	-3,25
Gminy miejsko-wiejskie:				
Urban-rural gminas:				
Dobiegniew	74	82	-8	-1,19
w tym miasto	32	40	-8	-2,57
of which city				
Drezdenko	147	218	-71	-4,07
w tym miasto	73	111	-38	-3,66
of which city				
Strzelce Krajeńskie	145	212	-67	-3,86
w tym miasto	75	124	-49	-4,84
of which city				
Gminy wiejskie:				
Rural gminas:				
Stare Kurowo	37	52	-15	-3,60
Zwierzyn	53	55	-2	-0,45

a Zameldowania na pobyt stały. *b* Wymeldowania z pobytu stałego.
a Registration to permanent residence. b Cancelled registration of permanent residence.

TABL. 20. **Migracje wewnętrzne ludności na pobyt stały według płci migrantów, podregionów, powiatów i gmin w 2015 r. (cd.)**
Internal migration of population for permanent residence by sex of migrants, subregions, powiats and gminas in 2015 (cont.)

WYSZCZEGÓLNIENIE *SPECIFICATION*	Napływ[a] *Inflow[a]*	Odpływ[b] *Outflow[b]*	Saldo migracji *Net migration*	
			ogółem *total*	na 1000 ludności *per 1000 population*
	OGÓŁEM (cd.)	*TOTAL (cont.)*		
SULĘCIŃSKI	437	517	-80	-2,24
Gminy miejsko-wiejskie:				
Urban-rural gminas:				
Lubniewice	29	38	-9	-2,84
w tym miasto	23	18	5	2,42
of which city				
Sulęcin	250	277	-27	-1,68
w tym miasto	121	141	-20	-1,95
of which city				
Torzym	64	107	-43	-6,24
w tym miasto	29	45	-16	-6,25
of which city				
Gminy wiejskie:				
Rural gminas:				
Krzeszyce	54	48	6	1,26
Słońsk	40	47	-7	-1,46
Miasto na prawach powiatu				
City with powiat status				
Gorzów Wlkp.	1096	1206	-110	-0,89
Podregion zielonogórski	**6647**	**7276**	**-629**	**-0,99**
Subregion				
Powiaty:				
Powiats:				
KROŚNIEŃSKI	652	782	-130	-2,32
Gmina miejska				
Urban gmina				
Gubin	175	179	-4	-0,24
Gmina miejsko-wiejska				
Urban-rural gmina				
Krosno Odrzańskie	265	333	-68	-3,72
w tym miasto	131	232	-101	-8,58
of which city				
Gminy wiejskie:				
Rural gminas:				
Bobrowice	31	27	4	1,25
Bytnica	26	49	-23	-8,96
Dąbie	65	57	8	1,59
Gubin	64	99	-35	-4,78
Maszewo	26	38	-12	-4,14

a Zameldowania na pobyt stały. *b* Wymeldowania z pobytu stałego.
a Registration to permanent residence. b Cancelled registration of permanent residence.

TABL. 20. **Migracje wewnętrzne ludności na pobyt stały według płci migrantów, podregionów, powiatów i gmin w 2015 r. (cd.)**
Internal migration of population for permanent residence by sex of migrants, subregions, powiats and gminas in 2015 (cont.)

WYSZCZEGÓLNIENIE *SPECIFICATION*	Napływ[a] *Inflow[a]*	Odpływ[b] *Outflow[b]*	Saldo migracji *Net migration*	
			ogółem *total*	na 1000 ludności *per 1000 population*
	OGÓŁEM (cd.) *TOTAL (cont.)*			
NOWOSOLSKI	822	976	-154	-1,76
Gmina miejska *Urban gmina*				
Nowa Sól	283	390	-107	-2,71
Gminy miejsko-wiejskie: *Urban-rural gminas:*				
Bytom Odrzański	46	69	-23	-4,18
w tym miasto *of which city*	30	63	-33	-7,48
Kożuchów	175	235	-60	-3,70
w tym miasto *of which city*	95	136	-41	-4,24
Nowe Miasteczko	44	77	-33	-5,97
w tym miasto *of which city*	19	33	-14	-4,85
Gminy wiejskie: *Rural gminas:*				
Kolsko	32	29	3	0,90
Nowa Sól	83	75	8	1,16
Otyń	124	64	60	8,76
Siedlisko	35	37	-2	-0,55
ŚWIEBODZIŃSKI	604	655	-51	-0,90
Gminy miejsko-wiejskie: *Urban-rural gminas:*				
Świebodzin	339	360	-21	-0,69
w tym miasto *of which city*	219	231	-12	-0,55
Zbąszynek	74	101	-27	-3,21
w tym miasto *of which city*	52	55	-3	-0,59
Gminy wiejskie: *Rural gminas:*				
Lubrza	52	28	24	6,85
Łagów	47	79	-32	-6,32
Skąpe	68	49	19	3,70
Szczaniec	24	38	-14	-3,59

a Zameldowania na pobyt stały. *b* Wymeldowania z pobytu stałego.
a Registration to permanent residence. b Cancelled registration of permanent residence.

TABL. 20. **Migracje wewnętrzne ludności na pobyt stały według płci migrantów, podregionów, powiatów i gmin w 2015 r. (cd.)**
Internal migration of population for permanent residence by sex of migrants, subregions, powiats and gminas in 2015 (cont.)

WYSZCZEGÓLNIENIE *SPECIFICATION*	Napływ[a] *Inflow[a]*	Odpływ[b] *Outflow[b]*	Saldo migracji *Net migration*	
			ogółem *total*	na 1000 ludności *per 1000 population*
	OGÓŁEM (cd.) *TOTAL (cont.)*			
WSCHOWSKI	368	486	-118	-3,00
Gminy miejsko-wiejskie: *Urban-rural gminas:*				
Sława	114	148	-34	-2,70
w tym miasto *of which city*	54	51	3	0,70
Szlichtyngowa	60	61	-1	-0,20
w tym miasto *of which city*	24	18	6	4,66
Wschowa	194	277	-83	-3,84
w tym miasto *of which city*	127	168	-41	-2,88
ZIELONOGÓRSKI	894	968	-74	-0,98
Gminy miejsko-wiejskie: *Urban-rural gminas:*				
Babimost	60	68	-8	-1,27
w tym miasto *of which city*	25	56	-31	-7,78
Czerwieńsk	119	138	-19	-1,90
w tym miasto *of which city*	37	70	-33	-7,99
Kargowa	37	50	-13	-2,21
w tym miasto *of which city*	32	42	-10	-2,65
Nowogród Bobrzański	102	143	-41	-4,34
w tym miasto *of which city*	47	75	-28	-5,44
Sulechów	290	373	-83	-3,14
w tym miasto *of which city*	124	266	-142	-8,24
Gminy wiejskie: *Rural gminas:*				
Bojadła	21	32	-11	-3,31
Świdnica	144	79	65	10,04
Trzebiechów	34	34	0[c]	x
Zabór	87	51	36	8,88

a Zameldowania na pobyt stały. *b* Wymeldowania z pobytu stałego. *c* Oznacza, że liczba zameldowań i wymeldowań równoważy się.
a Registration to permanent residence. b Cancelled registration of permanent residence. c Means, that the number of registrations and deregistrations is balanced.

TABL. 20. **Migracje wewnętrzne ludności na pobyt stały według płci migrantów, podregionów, powiatów i gmin w 2015 r. (cd.)**
Internal migration of population for permanent residence by sex of migrants, subregions, powiats and gminas in 2015 (cont.)

WYSZCZEGÓLNIENIE *SPECIFICATION*	Napływ[a] *Inflow[a]*	Odpływ[b] *Outflow[b]*	Saldo migracji *Net migration*	
			ogółem *total*	na 1000 ludności *per 1000 population*
OGÓŁEM (dok.) *TOTAL (cont.)*				
ŻAGAŃSKI	856	1147	-291	-3,58
Gminy miejskie: *Urban gminas:*				
Gozdnica	25	49	-24	-7,49
Żagań	235	352	-117	-4,44
Gminy miejsko-wiejskie: *Urban-rural gminas:*				
Iłowa	94	114	-20	-2,86
w tym miasto *of which city*	47	62	-15	-3,78
Małomice	64	65	-1	-0,19
w tym miasto *of which city*	49	36	13	3,65
Szprotawa	200	270	-70	-3,26
w tym miasto *of which city*	95	139	-44	-3,61
Gminy wiejskie: *Rural gminas:*				
Brzeźnica	35	41	-6	-1,59
Niegosławice	36	58	-22	-4,88
Wymiarki	11	42	-31	-13,23
Żagań	156	156	0[c]	x
ŻARSKI	993	1252	-259	-2,63
Gminy miejskie: *Urban gminas:*				
Łęknica	17	56	-39	-15,25
Żary	299	483	-184	-4,79
Gminy miejsko-wiejskie: *Urban-rural gminas:*				
Jasień	69	112	-43	-5,97
w tym miasto *of which city*	44	55	-11	-2,48
Lubsko	167	213	-46	-2,42
w tym miasto *of which city*	122	146	-24	-1,67
Gminy wiejskie: *Rural gminas:*				
Brody	32	70	-38	-10,95
Lipinki Łużyckie	45	35	10	3,01
Przewóz	12	37	-25	-7,77
Trzebiel	78	68	10	1,75
Tuplice	36	53	-17	-5,36
Żary	238	125	113	9,19
Miasto na prawach powiatu *City with powiat status*				
Zielona Góra	1458	1010	448	3,23

a Zameldowania na pobyt stały. *b* Wymeldowania z pobytu stałego. *c* Oznacza, że liczba zameldowań i wymeldowań równoważy się.
a Registration to permanent residence. b Cancelled registration of permanent residence. c Means, that the number of registrations and deregistrations is balanced.

TABL. 20. **Migracje wewnętrzne ludności na pobyt stały według płci migrantów, podregionów, powiatów i gmin w 2015 r. (cd.)**
Internal migration of population for permanent residence by sex of migrants, subregions, powiats and gminas in 2015 (cont.)

WYSZCZEGÓLNIENIE *SPECIFICATION*	Napływ[a] *Inflow[a]*	Odpływ[b] *Outflow[b]*	Saldo migracji *Net migration*
	MĘŻCZYŹNI *MALES*		
WOJEWÓDZTWO	**5240**	**5582**	**-342**
VOIVODSHIP			
Podregion gorzowski	**2081**	**2180**	**-99**
Subregion			
Powiaty:			
Powiats:			
GORZOWSKI	536	420	116
Gmina miejska			
Urban gmina			
Kostrzyn nad Odrą	55	83	-28
Gmina miejsko-wiejska			
Urban-rural gmina			
Witnica	70	80	-10
w tym miasto	31	43	-12
of which city			
Gminy wiejskie:			
Rural gminas:			
Bogdaniec	56	54	2
Deszczno	133	54	79
Kłodawa	105	68	37
Lubiszyn	36	41	-5
Santok	81	40	41
MIĘDZYRZECKI	336	358	-22
Gminy miejsko-wiejskie:			
Urban-rural gminas:			
Międzyrzecz	175	155	20
w tym miasto	109	116	-7
of which city			
Skwierzyna	44	85	-41
w tym miasto	37	64	-27
of which city			
Trzciel	41	30	11
w tym miasto	12	10	2
of which city			
Gminy wiejskie:			
Rural gminas:			
Bledzew	23	32	-9
Przytoczna	40	29	11
Pszczew	13	27	-14

a Zameldowania na pobyt stały. *b* Wymeldowania z pobytu stałego.
a Registration to permanent residence. b Cancelled registration of permanent residence.

TABL. 20. **Migracje wewnętrzne ludności na pobyt stały według płci migrantów, podregionów, powiatów i gmin w 2015 r. (cd.)**
Internal migration of population for permanent residence by sex of migrants, subregions, powiats and gminas in 2015 (cont.)

WYSZCZEGÓLNIENIE *SPECIFICATION*	Napływ[a] *Inflow[a]*	Odpływ[b] *Outflow[b]*	Saldo migracji *Net migration*
	MĘŻCZYŹNI (cd.) *MALES (cont.)*		
SŁUBICKI	264	269	-5
Gminy miejsko-wiejskie:			
Urban-rural gminas:			
Cybinka	30	41	-11
w tym miasto	18	17	1
of which city			
Ośno Lubuskie	39	43	-4
w tym miasto	27	22	5
of which city			
Rzepin	52	66	-14
w tym miasto	32	41	-9
of which city			
Słubice	122	95	27
w tym miasto	82	73	9
of which city			
Gmina wiejska			
Rural gmina			
Górzyca	21	24	-3
STRZELECKO-DREZDENECKI	211	271	-60
Gminy miejsko-wiejskie:			
Urban-rural gminas:			
Dobiegniew	33	32	1
w tym miasto	12	16	-4
of which city			
Drezdenko	66	95	-29
w tym miasto	30	53	-23
of which city			
Strzelce Krajeńskie	65	94	-29
w tym miasto	32	55	-23
of which city			
Gminy wiejskie:			
Rural gminas:			
Stare Kurowo	18	21	-3
Zwierzyn	29	29	0[c]

a Zameldowania na pobyt stały. *b* Wymeldowania z pobytu stałego. *c* Oznacza, że liczba zameldowań i wymeldowań równoważy się.
a Registration to permanent residence. b Cancelled registration of permanent residence. c Means, that the number of registrations and deregistrations is balanced.

TABL. 20. **Migracje wewnętrzne ludności na pobyt stały według płci migrantów, podregionów, powiatów i gmin w 2015 r. (cd.)**
Internal migration of population for permanent residence by sex of migrants, subregions, powiats and gminas in 2015 (cont.)

WYSZCZEGÓLNIENIE *SPECIFICATION*	Napływ[a] *Inflow[a]*	Odpływ[b] *Outflow[b]*	Saldo migracji *Net migration*
MĘŻCZYŹNI (cd.) *MALES (cont.)*			
SULĘCIŃSKI	213	255	-42
Gminy miejsko-wiejskie:			
Urban-rural gminas:			
Lubniewice	15	19	-4
w tym miasto	11	11	0[c]
of which city			
Sulęcin	117	135	-18
w tym miasto	52	68	-16
of which city			
Torzym	29	56	-27
w tym miasto	15	22	-7
of which city			
Gminy wiejskie:			
Rural gminas:			
Krzeszyce	27	23	4
Słońsk	25	22	3
Miasto na prawach powiatu			
City with powiat status			
Gorzów Wlkp.	521	607	-86
Podregion zielonogórski	**3159**	**3402**	**-243**
Subregion			
Powiaty:			
Powiats:			
KROŚNIEŃSKI	319	383	-64
Gmina miejska			
Urban gmina			
Gubin	80	90	-10
Gmina miejsko-wiejska			
Urban-rural gmina			
Krosno Odrzańskie	132	161	-29
w tym miasto	70	109	-39
of which city			
Gminy wiejskie:			
Rural gminas:			
Bobrowice	17	15	2
Bytnica	18	29	-11
Dąbie	36	28	8
Gubin	27	42	-15
Maszewo	9	18	-9

a Zameldowania na pobyt stały. *b* Wymeldowania z pobytu stałego. *c* Oznacza, że liczba zameldowań i wymeldowań równoważy się.
a Registration to permanent residence. b Cancelled registration of permanent residence. c Means, that the number of registrations and deregistrations is balanced.

TABL. 20. **Migracje wewnętrzne ludności na pobyt stały według płci migrantów, podregionów, powiatów i gmin w 2015 r. (cd.)**
Internal migration of population for permanent residence by sex of migrants, subregions, powiats and gminas in 2015 (cont.)

WYSZCZEGÓLNIENIE *SPECIFICATION*	Napływ[a] *Inflow[a]*	Odpływ[b] *Outflow[b]*	Saldo migracji *Net migration*
MĘŻCZYŹNI (cd.) *MALES (cont.)*			
NOWOSOLSKI	370	416	-46
Gmina miejska			
Urban gmina			
Nowa Sól	123	166	-43
Gminy miejsko-wiejskie:			
Urban-rural gminas:			
Bytom Odrzański	18	34	-16
w tym miasto	11	30	-19
of which city			
Kożuchów	82	86	-4
w tym miasto	47	51	-4
of which city			
Nowe Miasteczko	18	32	-14
w tym miasto	6	14	-8
of which city			
Gminy wiejskie:			
Rural gminas:			
Kolsko	16	9	7
Nowa Sól	38	39	-1
Otyń	57	39	18
Siedlisko	18	11	7
ŚWIEBODZIŃSKI	289	305	-16
Gminy miejsko-wiejskie:			
Urban-rural gminas:			
Świebodzin	152	174	-22
w tym miasto	100	113	-13
of which city			
Zbąszynek	35	43	-8
w tym miasto	23	22	1
of which city			
Gminy wiejskie:			
Rural gminas:			
Lubrza	26	18	8
Łagów	28	35	-7
Skąpe	38	18	20
Szczaniec	10	17	-7

a Zameldowania na pobyt stały. *b* Wymeldowania z pobytu stałego.
a Registration to permanent residence. b Cancelled registration of permanent residence.

TABL. 20. **Migracje wewnętrzne ludności na pobyt stały według płci migrantów, podregionów, powiatów i gmin w 2015 r. (cd.)**
Internal migration of population for permanent residence by sex of migrants, subregions, powiats and gminas in 2015 (cont.)

WYSZCZEGÓLNIENIE *SPECIFICATION*	Napływ[a] *Inflow[a]*	Odpływ[b] *Outflow[b]*	Saldo migracji *Net migration*
MĘŻCZYŹNI (cd.) *MALES (cont.)*			
WSCHOWSKI	183	226	-43
Gminy miejsko-wiejskie:			
Urban-rural gminas:			
Sława	57	66	-9
w tym miasto	25	29	-4
of which city			
Szlichtyngowa	33	29	4
w tym miasto	16	6	10
of which city			
Wschowa	93	131	-38
w tym miasto	61	88	-27
of which city			
ZIELONOGÓRSKI	430	442	-12
Gminy miejsko-wiejskie:			
Urban-rural gminas:			
Babimost	30	39	-9
w tym miasto	12	31	-19
of which city			
Czerwieńsk	58	62	-4
w tym miasto	14	32	-18
of which city			
Kargowa	19	25	-6
w tym miasto	17	21	-4
of which city			
Nowogród Bobrzański	48	61	-13
w tym miasto	19	32	-13
of which city			
Sulechów	138	158	-20
w tym miasto	62	119	-57
of which city			
Gminy wiejskie:			
Rural gminas:			
Bojadła	10	18	-8
Świdnica	65	42	23
Trzebiechów	16	13	3
Zabór	46	24	22

a Zameldowania na pobyt stały. *b* Wymeldowania z pobytu stałego.
a Registration to permanent residence. b Cancelled registration of permanent residence.

TABL. 20. **Migracje wewnętrzne ludności na pobyt stały według płci migrantów, podregionów, powiatów i gmin w 2015 r. (cd.)**
Internal migration of population for permanent residence by sex of migrants, subregions, powiats and gminas in 2015 (cont.)

WYSZCZEGÓLNIENIE *SPECIFICATION*	Napływ[a] *Inflow[a]*	Odpływ[b] *Outflow[b]*	Saldo migracji *Net migration*
MĘŻCZYŹNI (dok.) *MALES (cont.)*			
ŻAGAŃSKI	414	549	-135
Gminy miejskie:			
Urban gminas:			
Gozdnica	6	24	-18
Żagań	119	167	-48
Gminy miejsko-wiejskie:			
Urban-rural gminas:			
Iłowa	44	53	-9
w tym miasto	23	27	-4
of which city			
Małomice	30	34	-4
w tym miasto	22	17	5
of which city			
Szprotawa	96	133	-37
w tym miasto	42	66	-24
of which city			
Gminy wiejskie:			
Rural gminas:			
Brzeźnica	17	22	-5
Niegosławice	17	27	-10
Wymiarki	9	20	-11
Żagań	76	69	7
ŻARSKI	484	598	-114
Gminy miejskie:			
Urban gminas:			
Łęknica	6	27	-21
Żary	147	230	-83
Gminy miejsko-wiejskie:			
Urban-rural gminas:			
Jasień	35	56	-21
w tym miasto	22	23	-1
of which city			
Lubsko	77	101	-24
w tym miasto	56	73	-17
of which city			
Gminy wiejskie:			
Rural gminas:			
Brody	16	27	-11
Lipinki Łużyckie	20	18	2
Przewóz	6	19	-13
Trzebiel	39	28	11
Tuplice	19	32	-13
Żary	119	60	59
Miasto na prawach powiatu			
City with powiat status			
Zielona Góra	670	483	187

a Zameldowania na pobyt stały. *b* Wymeldowania z pobytu stałego.
a Registration to permanent residence. b Cancelled registration of permanent residence.

TABL. 20. **Migracje wewnętrzne ludności na pobyt stały według płci migrantów, podregionów, powiatów i gmin w 2015 r. (cd.)**
Internal migration of population for permanent residence by sex of migrants, subregions, powiats and gminas in 2015 (cont.)

WYSZCZEGÓLNIENIE *SPECIFICATION*	Napływ[a] *Inflow[a]*	Odpływ[b] *Outflow[b]*	Saldo migracji *Net migration*
	KOBIETY *FEMALES*		
WOJEWÓDZTWO	**5719**	**6270**	**-551**
VOIVODSHIP			
Podregion gorzowski	**2231**	**2396**	**-165**
Subregion			
Powiaty:			
Powiats:			
GORZOWSKI	570	470	100
Gmina miejska			
Urban gmina			
Kostrzyn nad Odrą	70	98	-28
Gmina miejsko-wiejska			
Urban-rural gmina			
Witnica	80	95	-15
w tym miasto	25	49	-24
of which city			
Gminy wiejskie:			
Rural gminas:			
Bogdaniec	55	61	-6
Deszczno	137	70	67
Kłodawa	94	54	40
Lubiszyn	42	44	-2
Santok	92	48	44
MIĘDZYRZECKI	346	400	-54
Gminy miejsko-wiejskie:			
Urban-rural gminas:			
Międzyrzecz	190	174	16
w tym miasto	124	127	-3
of which city			
Skwierzyna	49	96	-47
w tym miasto	42	75	-33
of which city			
Trzciel	38	26	12
w tym miasto	15	9	6
of which city			
Gminy wiejskie:			
Rural gminas:			
Bledzew	28	42	-14
Przytoczna	30	32	-2
Pszczew	11	30	-19

a Zameldowania na pobyt stały. *b* Wymeldowania z pobytu stałego.
a Registration to permanent residence. b Cancelled registration of permanent residence.

TABL. 20. **Migracje wewnętrzne ludności na pobyt stały według płci migrantów, podregionów, powiatów i gmin w 2015 r. (cd.)**
Internal migration of population for permanent residence by sex of migrants, subregions, powiats and gminas in 2015 (cont.)

WYSZCZEGÓLNIENIE *SPECIFICATION*	Napływ[a] *Inflow[a]*	Odpływ[b] *Outflow[b]*	Saldo migracji *Net migration*
KOBIETY (cd.) *FEMALES (cont.)*			
SŁUBICKI	271	317	-46
Gminy miejsko-wiejskie:			
Urban-rural gminas:			
Cybinka	33	56	-23
w tym miasto	17	19	-2
of which city			
Ośno Lubuskie	40	62	-22
w tym miasto	26	34	-8
of which city			
Rzepin	40	74	-34
w tym miasto	29	45	-16
of which city			
Słubice	133	94	39
w tym miasto	102	80	22
of which city			
Gmina wiejska			
Rural gmina			
Górzyca	25	31	-6
STRZELECKO-DREZDENECKI	245	348	-103
Gminy miejsko-wiejskie:			
Urban-rural gminas:			
Dobiegniew	41	50	-9
w tym miasto	20	24	-4
of which city			
Drezdenko	81	123	-42
w tym miasto	43	58	-15
of which city			
Strzelce Krajeńskie	80	118	-38
w tym miasto	43	69	-26
of which city			
Gminy wiejskie:			
Rural gminas:			
Stare Kurowo	19	31	-12
Zwierzyn	24	26	-2

a Zameldowania na pobyt stały. *b* Wymeldowania z pobytu stałego.
a Registration to permanent residence. b Cancelled registration of permanent residence.

TABL. 20. **Migracje wewnętrzne ludności na pobyt stały według płci migrantów, podregionów, powiatów i gmin w 2015 r. (cd.)**
Internal migration of population for permanent residence by sex of migrants, subregions, powiats and gminas in 2015 (cont.)

WYSZCZEGÓLNIENIE *SPECIFICATION*	Napływ[a] *Inflow[a]*	Odpływ[b] *Outflow[b]*	Saldo migracji *Net migration*
KOBIETY (cd.) *FEMALES (cont.)*			
SULĘCIŃSKI	224	262	-38
Gminy miejsko-wiejskie:			
Urban-rural gminas:			
Lubniewice	14	19	-5
w tym miasto	12	7	5
of which city			
Sulęcin	133	142	-9
w tym miasto	69	73	-4
of which city			
Torzym	35	51	-16
w tym miasto	14	23	-9
of which city			
Gminy wiejskie:			
Rural gminas:			
Krzeszyce	27	25	2
Słońsk	15	25	-10
Miasto na prawach powiatu			
City with powiat status			
Gorzów Wlkp.	575	599	-24
Podregion zielonogórski	**3488**	**3874**	**-386**
Subregion			
Powiaty:			
Powiats:			
KROŚNIEŃSKI	333	399	-66
Gmina miejska			
Urban gmina			
Gubin	95	89	6
Gmina miejsko-wiejska			
Urban-rural gmina			
Krosno Odrzańskie	133	172	-39
w tym miasto	61	123	-62
of which city			
Gminy wiejskie:			
Rural gminas:			
Bobrowice	14	12	2
Bytnica	8	20	-12
Dąbie	29	29	0[c]
Gubin	37	57	-20
Maszewo	17	20	-3

a Zameldowania na pobyt stały. *b* Wymeldowania z pobytu stałego. *c* Oznacza, że liczba zameldowań i wymeldowań równoważy się.
a Registration to permanent residence. b Cancelled registration of permanent residence. c Means, that the number of registrations and deregistrations is balanced.

TABL. 20. **Migracje wewnętrzne ludności na pobyt stały według płci migrantów, podregionów, powiatów i gmin w 2015 r. (cd.)**
Internal migration of population for permanent residence by sex of migrants, subregions, powiats and gminas in 2015 (cont.)

WYSZCZEGÓLNIENIE *SPECIFICATION*	Napływ[a] *Inflow[a]*	Odpływ[b] *Outflow[b]*	Saldo migracji *Net migration*
KOBIETY (cd.) *FEMALES (cont.)*			
NOWOSOLSKI	452	560	-108
Gmina miejska			
Urban gmina			
Nowa Sól	160	224	-64
Gminy miejsko-wiejskie:			
Urban-rural gminas:			
Bytom Odrzański	28	35	-7
w tym miasto	19	33	-14
of which city			
Kożuchów	93	149	-56
w tym miasto	48	85	-37
of which city			
Nowe Miasteczko	26	45	-19
w tym miasto	13	19	-6
of which city			
Gminy wiejskie:			
Rural gminas:			
Kolsko	16	20	-4
Nowa Sól	45	36	9
Otyń	67	25	42
Siedlisko	17	26	-9
ŚWIEBODZIŃSKI	315	350	-35
Gminy miejsko-wiejskie:			
Urban-rural gminas:			
Świebodzin	187	186	1
w tym miasto	119	118	1
of which city			
Zbąszynek	39	58	-19
w tym miasto	29	33	-4
of which city			
Gminy wiejskie:			
Rural gminas:			
Lubrza	26	10	16
Łagów	19	44	-25
Skąpe	30	31	-1
Szczaniec	14	21	-7

a Zameldowania na pobyt stały. *b* Wymeldowania z pobytu stałego.
a Registration to permanent residence. b Cancelled registration of permanent residence.

TABL. 20. **Migracje wewnętrzne ludności na pobyt stały według płci migrantów, podregionów, powiatów i gmin w 2015 r. (cd.)**
Internal migration of population for permanent residence by sex of migrants, subregions, powiats and gminas in 2015 (cont.)

WYSZCZEGÓLNIENIE *SPECIFICATION*	Napływ[a] *Inflow[a]*	Odpływ[b] *Outflow[b]*	Saldo migracji *Net migration*
KOBIETY (cd.) *FEMALES (cont.)*			
WSCHOWSKI	185	260	-75
Gminy miejsko-wiejskie:			
Urban-rural gminas:			
Sława	57	82	-25
w tym miasto	29	22	7
of which city			
Szlichtyngowa	27	32	-5
w tym miasto	8	12	-4
of which city			
Wschowa	101	146	-45
w tym miasto	66	80	-14
of which city			
ZIELONOGÓRSKI	464	526	-62
Gminy miejsko-wiejskie:			
Urban-rural gminas:			
Babimost	30	29	1
w tym miasto	13	25	-12
of which city			
Czerwieńsk	61	76	-15
w tym miasto	23	38	-15
of which city			
Kargowa	18	25	-7
w tym miasto	15	21	-6
of which city			
Nowogród Bobrzański	54	82	-28
w tym miasto	28	43	-15
of which city			
Sulechów	152	215	-63
w tym miasto	62	147	-85
of which city			
Gminy wiejskie:			
Rural gminas:			
Bojadła	11	14	-3
Świdnica	79	37	42
Trzebiechów	18	21	-3
Zabór	41	27	14

a Zameldowania na pobyt stały. *b* Wymeldowania z pobytu stałego.
a Registration to permanent residence. b Cancelled registration of permanent residence.

TABL. 20. **Migracje wewnętrzne ludności na pobyt stały według płci migrantów, podregionów, powiatów i gmin w 2015 r. (dok.)**
Internal migration of population for permanent residence by sex of migrants, subregions, powiats and gminas in 2015 (cont.)

WYSZCZEGÓLNIENIE *SPECIFICATION*	Napływ[a] *Inflow[a]*	Odpływ[b] *Outflow[b]*	Saldo migracji *Net migration*
KOBIETY (dok.) *FEMALES (cont.)*			
ŻAGAŃSKI	442	598	-156
Gminy miejskie:			
Urban gminas:			
Gozdnica	19	25	-6
Żagań	116	185	-69
Gminy miejsko-wiejskie:			
Urban-rural gminas:			
Iłowa	50	61	-11
w tym miasto *of which city*	24	35	-11
Małomice	34	31	3
w tym miasto *of which city*	27	19	8
Szprotawa	104	137	-33
w tym miasto *of which city*	53	73	-20
Gminy wiejskie:			
Rural gminas:			
Brzeźnica	18	19	-1
Niegosławice	19	31	-12
Wymiarki	2	22	-20
Żagań	80	87	-7
ŻARSKI	509	654	-145
Gminy miejskie:			
Urban gminas:			
Łęknica	11	29	-18
Żary	152	253	-101
Gminy miejsko-wiejskie:			
Urban-rural gminas:			
Jasień	34	56	-22
w tym miasto *of which city*	22	32	-10
Lubsko	90	112	-22
w tym miasto *of which city*	66	73	-7
Gminy wiejskie:			
Rural gminas:			
Brody	16	43	-27
Lipinki Łużyckie	25	17	8
Przewóz	6	18	-12
Trzebiel	39	40	-1
Tuplice	17	21	-4
Żary	119	65	54
Miasto na prawach powiatu *City with powiat status*			
Zielona Góra	788	527	261

a Zameldowania na pobyt stały. *b* Wymeldowania z pobytu stałego.
a Registration to permanent residence. b Cancelled registration of permanent residence.