

2019



Województwo Lubuskie. Podregiony, Powiaty, Gminy

Zielona Góra 2019

Lubuskie Voivodship. Subregions, Powiats, Gminas

Zespół Redakcyjny Urzędu Statystycznego

Editorial Board of Statistical Office

Przewodniczący, Redaktor Główny

President, Editor-in-Chief

Roman Fedak

Członkowie

Members

Wioletta Bielecka, Marlena Gajewska, Agnieszka Jankowska, Krystyna Motyl, Bożena Pieńkowska, Robert Wróbel

OPRACOWANIE MERYTORYCZNE

CONTENT-RELATED WORKS

Urząd Statystyczny w Zielonej Górze, Lubuski Ośrodek Badań Regionalnych

Statistical Office in Zielona Góra, Lubuski Centre for Regional Surveys

Zespół autorski

Editorial team

Elżbieta Adamska, Angela Burchardt, Iwona Goździcka, Elwira Olczyk, Małgorzata Sadowska, Zuzanna Sikora,

Iwona Surgucka, Beata Szydłowska

pod kierunkiem

supervised by

Roberta Wróbla

PRACE WYDAWNICZE

EDITORIAL WORKS

Zakład Wydawnictw Statystycznych

Statistical Publishing Establishment

Opracowanie redakcyjne i korekta

Editorial works and proof-reading

pod kierunkiem

supervised by

Roberta Wróbla

Skład i opracowanie graficzne

Typesetting and graphics

pod kierunkiem

supervised by

Małgorzaty Sadowskiej

Zdjęcie zamieszczone na okładce

Photograph on the cover

Żary — rynek (Pixabay)

city's main square

ISSN 1733–1099

Publikacja dostępna na stronie internetowej

Publication available on website

<http://zielonagora.stat.gov.pl/>

Przy publikowaniu danych US prosimy o podanie źródła

When publishing Statistical Office data – please indicate the source

00-925 WARSZAWA, AL. NIEPODLEGŁOŚCI 208

Informacje w sprawach sprzedaży publikacji – tel.: +48 22 608 32 10

Zam. XXX/2019/nakł. 65

Przedmowa


Spełniając oczekiwania wielu instytucji, przede wszystkim szczebla regionalnego oraz jednostek samorządu terytorialnego, Urząd Statystyczny w Zielonej Górze przekazuje Państwu publikację uzupełniającą kolejne wydanie Rocznika Statystycznego Województwa Lubuskiego 2019.

Publikacja niniejsza, poza uwagami ogólnymi, zawiera tablice przeglądowe prezentujące ważniejsze dane o województwie, wybrane dane o podregionach, a także kompleksowy zestaw danych zaprezentowanych w 16 działach – w grupowaniach powiatowych za 2018 r.

Publikacja została opracowana w polsko-angielskiej wersji językowej – dostępna jest również na stronie internetowej Urzędu.

Oddając w ręce Państwa publikację WOJEWÓDZTWO LUBUSKIE 2019 - PODREGIONY, POWIATY, GMINY, dziękuję wszystkim osobom i instytucjom za przekazane informacje i będę wdzięczny za wnioski oraz uwagi przyczyniające się do kształtowania i wzbogacania jej treści.

Dyrektor
Urzędu Statystycznego
w Zielonej Górze



Roman Fedak

Zielona Góra, grudzień 2019 r.

Preface


In order to meet the needs of numerous institutions, including regional institutions and local authority units, the Statistical Office in Zielona Góra presents you this supplementary publication to the next edition of the Statistical Yearbook of Lubuskie Voivodship 2019.

The publication contains general notes and tables which present major data on the voivodship, selected data on its subregions, as well as complete data on its powiats for 2018, organised in 16 thematic chapters.

The publication is available as Polish – English version and as well as on the Office's website.

Presenting you the publication "Lubuskie Voivodship 2019 - Subregions, Powiats, Gminas" I would like to express my gratitude to all persons and institutions for the information they submitted and I would be obliged to have your comments and opinions, which would help us improve the content of this publication.

President
of the Statistical Office
in Zielona Góra



Roman Fedak

Zielona Góra, December 2019

SPIS TREŚCI**CONTENTS**

	Str. Page
Przedmowa	Preface 3–4
Spis tablic i wykresów	List of tables and graphs 6–10
Objaśnienia znaków umownych. Skróty	Symbols. Abbreviations 10–11
Uwagi ogólne	General notes 12–15
TABLICE PRZEGLĄDOWE	REVIEW TABLES
I. Ważniejsze dane o województwie (2000, 2005, 2010, 2013-2018).....	Major data on the voivodship (2000, 2005, 2010, 2013-2018) 16–33
II. Wybrane dane o podregionach i powiatach (2010, 2018)	Selected data by subregions and powiats (2010, 2018) 34–47
DZIAŁY	CHAPTERS
I. Stan i ochrona środowiska	Environmental protection 48–64
II. Podział administracyjny i samorząd terytorialny	Administrative division and territorial self-government 65–72
III. Bezpieczeństwo publiczne	Public safety 73–75
IV. Ludność	Population 76–103
V. Rynek pracy. Wynagrodzenia	Labour market. Wages and salaries 104–130
VI. Mieszkania. Infrastruktura	Dwellings. Municipal 131–159
VII. Edukacja i wychowanie	Education..... 160–189
VIII. Ochrona zdrowia i pomoc społeczna	Health care and social welfare 190–199
IX. Kultura. Turystyka. Sport	Culture. Tourism. Sport..... 200–210
X. Leśnictwo	Forestry 211–226
XI. Transport	Transport 227–230
XII. Handel.....	Trade 231–232
XIII. Finanse publiczne.....	Public finance 233–270
XIV. Inwestycje. Środki trwale.....	Investments. Fixed assets 271–274
XV. Rachunki regionalne	Regional accounts 275–276
XVI. Podmioty gospodarki narodowej	Entities of the national economy 277–302

SPIS TABLIC I WYKRESÓW

LIST OF TABLES AND GRAPHS

	Tabl. Table	Str. Page
DZIAŁ I. STAN I OCHRONA ŚRODOWISKA	CHAPTER I. ENVIRONMENTAL PROTECTION	
Uwagi ogólne	x	48
Pobór wody na potrzeby gospodarki narodowej i ludności w 2018 r.	1	53
Powierzchnia i pobór wody do nawodnień w rolnictwie i leśnictwie oraz napełniania stawów rybnych w 2018 r.	2	54
Zużycie wody na potrzeby gospodarki narodowej i ludności w 2018 r.	3	55
Ścieki przemysłowe i komunalne oraz ludność korzystająca z oczyszczalni ścieków w 2018 r.	4	56
Oczyszczalnie ścieków w 2018 r.	5	57
Emisja i redukcja zanieczyszczeń powietrza w 2018 r.	6	58
Ochrona przyrody i krajobrazu w 2018 r.	7	59
Odpady wytworzone i dotychczas składowane (nagromadzone) oraz tereny ich składowania w 2018 r.	8	60
Odpady komunalne zmieszane, nieczystości ciekłe i składowiska w 2018 r.	9	61
Nakłady na środki trwałe służące ochronie środowiska i gospodarce wodnej według wybranych kierunków inwestowania w 2018 r. (ceny bieżące)	10	62
Nakłady na środki trwałe służące ochronie środowiska i gospodarce wodnej według źródeł finansowania w 2018 r. (ceny bieżące)	11	63
DZIAŁ II. PODZIAŁ ADMINISTRACYJNY I SAMORZĄD TERYTORIALNY	CHAPTER II. ADMINISTRATIVE DIVISION AND TERRITORIAL SELF-GOVERNMENT	
Uwagi ogólne	x	65
Jednostki podziału terytorialnego w 2018 r.	1 (12)	66
Radni gmin według płci, wieku i poziomu wykształcenia w 2018 r.	2 (13)	67
Radni rad powiatów i miast na prawach powiatu według płci, wieku i poziomu wykształcenia w 2018 r.	3 (14)	72
DZIAŁ III. BEZPIECZEŃSTWO PUBLICZNE	CHAPTER III. PUBLIC SAFETY	
Uwagi ogólne	x	73
Przestępstwa stwierdzone przez Policję w zakończonych postępowaniach przygotowawczych w 2018 r.	1 (15)	74
Wskaźniki wykrywalności sprawców przestępstw stwierdzonych przez Policję w 2018 r. ...	2 (16)	75
DZIAŁ IV. LUDNOŚĆ	CHAPTER IV. POPULATION	
Uwagi ogólne	x	76
Powierzchnia i ludność w 2018 r.	1 (17)	80
Ludność według płci oraz biologicznych grup wieku w 2018 r.	2 (18)	92
Ruch naturalny ludności w 2018 r.	3 (19)	93
Małżeństwa, rozwody i separacje w 2018 r.	4 (20)	99
Zgony według wybranych przyczyn w 2017 r.	5 (21)	100

		Tabl. Table	Str. Page
Migracje wewnętrzne i zagraniczne ludności na pobyt stały w 2018 r.	Internal and international migration of population for permanent residence in 2018.....	6 (22)	101
Migracje wewnętrzne ludności na pobyt stały w 2018 r.	Internal migration of population for permanent residence in 2018.....	7 (23)	102
DZIAŁ V. RYNEK PRACY. WYNAGRODZENIA	CHAPTER V. LABOUR MARKET. WAGES AND SALARIES		
Uwagi ogólne	General notes	x	104
Pracujący w 2018 r.	Employed persons in 2018	1 (24)	110
Przeciętne zatrudnienie w 2018 r.	Average paid employment in 2018.....	2 (25)	116
Bezrobotni zarejestrowani i stopa bezrobocia w 2018 r.	Registered unemployed persons and unemployment rate in 2018	3 (26)	117
Bezrobotni nowo zarejestrowani i wyrejestrowani oraz oferty pracy w 2018 r.	Newly registered unemployed persons and persons removed from unemployment rolls as well as job offers in 2018	4 (27)	118
Bezrobotni zarejestrowani według płci w 2018 r. .	Registered unemployed persons by sex in 2018.	5 (28)	119
Bezrobotni zarejestrowani według wieku i poziomu wykształcenia w 2018 r.	Registered unemployed persons by age and educational level in 2018.....	6 (29)	122
Bezrobotni zarejestrowani według czasu pozostawania bez pracy w 2018 r.	Registered unemployed persons by duration of unemployment in 2018	7 (30)	123
Bezrobotni zarejestrowani według stażu pracy w 2018 r.	Registered unemployed persons with a specific situation on the labour market in 2018.....	8 (31)	124
Bezrobotni zarejestrowani będący w szczególnej sytuacji na rynku pracy w 2018 r.	Registered unemployed persons by work seniority in 2018.....	9 (32)	125
Poszkodowani w wypadkach przy pracy oraz liczba dni niezdolności do pracy spowodowanej wypadkami w 2018 r.	Persons injured in accidents at work and days lost due to accidents in 2018	10 (33)	126
Zatrudnieni w warunkach zagrożenia w 2018 r.	Exposure to risk factors at work in 2018	11 (34)	127
Zatrudnieni w warunkach zagrożenia czynnikami szkodliwymi i niebezpiecznymi dla zdrowia w 2018 r.	Exposure to physical health risk factors in 2018 ...	12 (35)	128
Zatrudnieni na stanowiskach pracy, dla których dokonano oceny ryzyka zawodowego w 2018 r.	Employees at workstations assessed for occupational risk in 2018.....	13 (36)	129
Przeciętne miesięczne wynagrodzenia brutto w 2018 r.	Average monthly gross wages and salaries in 2018.....	14 (37)	130
DZIAŁ VI. MIESZKANIA. INFRASTRUKTURA	CHAPTER VI. DWELLINGS. INFRASTRUCTURE		
Uwagi ogólne	General notes	x	131
Zasoby mieszkaniowe w 2018 r.	Dwelling stocks in 2018	1 (38)	134
Mieszkania w zasobach mieszkaniowych wyposażone w instalacje w 2018 r.	Dwellings in dwelling stocks fitted with installations in 2018.....	2 (39)	141
Budynki oddane do użytkowania w 2018 r.	Buildings completed in 2018	3 (40)	142
Mieszkania oddane do użytkowania w 2018 r.	Dwellings completed in 2018	4 (41)	143
Wybrane wskaźniki w zakresie mieszkań oddanych do użytkowania w 2018 r.	Selected indices of dwellings completed in 2018	5 (42)	149
Mieszkania oddane do użytkowania wyposażone w instalacje w 2018 r.	Dwellings completed fitted with installations in 2018	6 (43)	150
Mieszkania oddane do użytkowania według form budownictwa w 2018 r.	Dwellings completed by forms of construction in 2018.....	7 (44)	151
Wodociągi i kanalizacja w 2018 r.	Water supply and sewage systems in 2018.....	8 (45)	152
Sieć gazowa oraz odbiorcy i zużycie gazu z sieci w gospodarstwach domowych w 2018 r. .	Gas supply systems as consumers and consumption of gas from supply system in households in 2018.....	9 (46)	158
Odbiorcy oraz zużycie energii elektrycznej w gospodarstwach domowych w 2018 r.	Consumers and consumption of electricity in households in 2018	10 (47)	159

		Tabl. Table	Str. Page
DZIAŁ X. EDUKACJA I WYCHOWANIE	CHAPTER X. EDUCATION		
Uwagi ogólne	General notes	x	160
Szkoły podstawowe dla dzieci i młodzieży w roku szkolnym 2018/19	Primary schools for children and youth in the 2018/19 school year	1 (48)	163
Gimnazja dla dzieci i młodzieży w roku szkolnym 2018/19	Lower secondary schools for children and youth in the 2018/19 school year	2 (49)	169
Branżowe szkoły I stopnia dla młodzieży oraz szkoły specjalne przysposabiające do pracy w roku szkolnym 2018/19	Stage I sectoral vocational schools for youth and special job-training schools in the 2018/19 school year	3 (50)	175
Licea ogólnokształcące dla młodzieży w roku szkolnym 2018/19	General secondary schools for youth in the 2018/19 school year	4 (51)	176
Technika dla młodzieży w roku szkolnym 2018/19	Technical secondary schools for youth in the 2018/19 school year	5 (52)	177
Szkoły policealne w roku szkolnym 2018/19	Post-secondary schools in the 2018/19 school year	6 (53)	178
Uczący się języków obcych w szkołach podstawowych i gimnazjach dla dzieci i młodzieży w roku szkolnym 2018/19	Pupils and students learning foreign languages in primary schools and lower secondary schools for children and youth in the 2018/19 school year	7 (54)	179
Uczący się języków obcych w szkołach ponadgimnazjalnych i ponadpodstawowych dla dzieci i młodzieży oraz policealnych w roku szkolnym 2018/19	Students learning foreign languages in upper secondary schools, post-primary schools for youth and postsecondary schools in the 2018/19 school year	8 (55)	181
Szkoły dla dorosłych w roku szkolnym 2018/19	Schools for adults in the 2018/19 school year	9 (56)	183
Wychowanie przedszkolne (w roku szkolnym 2018/19	Pre-primary education in the 2018/19 school year	10 (57)	184
DZIAŁ VIII. OCHRONA ZDROWIA I POMOC SPOŁECZNA	CHAPTER VIII. HEALTH CARE AND SOCIAL WELFARE		
Uwagi ogólne	General notes	x	190
Łóżka w szpitalach ogólnych, apteki ogólnodostępne i punkty apteczne w 2018 r.	Beds in general hospital, generally available pharmacies and pharmaceutical outlets in 2018	1 (58)	194
Ambulatoryjna opieka zdrowotna w 2018 r.	Out-patient health care in 2018	2 (59)	195
Złobki i kluby dziecięce w 2018 r.	Nurseries and children's clubs in 2018	3 (60)	196
Rodzinną piecza zastępcza w 2018 r.	Family foster care in 2018	4 (61)	197
Institutionalna piecza zastępcza w 2018 r.	Institutional foster care in 2018	5 (62)	198
Pomoc społeczna stacjonarna w 2018 r.	Stationary social welfare in 2018	6 (63)	199
DZIAŁ IX. KULTURA. TURYSTYKA. SPORT	CHAPTER IX. CULTURE. TOURISM. SPORT		
Uwagi ogólne	General notes	x	200
Biblioteki publiczne (z filiami) w 2018 r.	Public libraries (with branches) in 2018	1 (64)	201
Muzea w 2018 r.	Museums in 2018	2 (65)	207
Kina stale w 2018 r.	Fixed cinemas in 2018	3 (66)	208
Baza noclegowa turystyki w 2018 r.	Tourist accommodation establishments in 2018	4 (67)	209
Kluby sportowe w 2018 r.	Sports clubs in 2018	5 (68)	210
DZIAŁ X. LEŚNICTWO	CHAPTER X. FORESTRY		
Uwagi ogólne	General notes	x	211
Powierzchnia gruntów leśnych w 2018 r.	Forest land in 2018	1 (69)	212
Powierzchnia lasów w 2018 r.	Forest areas in 2018	2 (70)	218
Grunty nieleśne zalesione i przeznaczone do zalesienia w 2018 r.	Non-forest land and designated for afforestation in 2018	3 (71)	224
Lasy prywatne i gminne w 2018 r.	Private and gminas forests in 2018	4 (72)	226

	Tabl. Table	Str. Page
DZIAŁ XI. TRANSPORT		
Uwagi ogólne	x	227
Drogi publiczne w 2018 r.....	1 (73)	228
Pojazdy samochodowe i ciągniki zarejestrowane w 2018 r.	2 (74)	229
Wypadki drogowe i ich ofiary w 2018 r.....	3 (75)	230
DZIAŁ XII. HANDEL		
Uwagi ogólne	x	231
Targowiska w 2018 r.....	1 (76)	232
DZIAŁ XIII. FINANSE PUBLICZNE		
Uwagi ogólne	x	233
Dochody budżetów gmin według rodzajów w 2018 r.	1 (77)	236
Wydatki budżetów gmin według rodzajów w 2018 r.	2 (78)	246
Wydatki budżetów gmin według działów w 2018 r.	3 (79)	250
Dochody i wydatki budżetów gmin na 1 mieszkańca w 2018 r.....	4 (80)	258
Dochody budżetów powiatów i miast na prawach powiatu według rodzajów w 2018 r.	5 (81)	262
Dochody budżetów powiatów i miast na prawach powiatu według działów w 2018 r.	6 (82)	264
Wydatki budżetów powiatów i miast na prawach powiatu według rodzajów w 2018 r.	7 (83)	266
Wydatki budżetów powiatów i miast na prawach powiatu według działów w 2018 r.	8 (84)	268
Dochody i wydatki budżetów powiatów i miast na prawach powiatu na 1 mieszkańca w 2018 r.	9 (85)	270
DZIAŁ XIV. INWESTYCJE. ŚRODKI TRWAŁE		
Uwagi ogólne	x	271
Nakłady inwestycyjne w przedsiębiorstwach (ceny bieżące) w 2018 r.	1 (86)	273
Wartość brutto środków trwałych w przedsiębiorstwach (bieżące ceny ewidencyjne) w 2018 r.	2 (87)	274
DZIAŁ XV. RACHUNKI REGIONALNE		
Uwagi ogólne	x	275
Produkt krajowy brutto (ceny bieżące) [2010, 2015, 2016, 2017]	1 (88)	276
Wartość dodana brutto według rodzajów działalności (ceny bieżące) [2010, 2015, 2016, 2017]	2 (82)	276
DZIAŁ XVI. PODMIOTY GOSPODARKI NARODOWEJ		
Uwagi ogólne	x	277
Podmioty gospodarki narodowej w rejestrze REGON w 2018 r.....	1 (90)	278
Podmioty gospodarki narodowej w rejestrze REGON według wybranych sekcji w 2018 r.....	2 (91)	290
Spółki handlowe według form prawnych w 2018 r.	3 (92)	302
CHAPTER XI. TRANSPORT		
General notes	x	227
Public roads in 2018	1 (73)	228
Registered road vehicles and tractors in 2018	2 (74)	229
Road traffic accidents and their casualties in 2018.....	3 (75)	230
CHAPTER XII. TRADE		
General notes	x	231
Marketplaces in 2018.....	1 (76)	232
CHAPTER XIII. PUBLIC FINANCE		
General notes	x	233
Revenue of gminas budgets by type in 2018	1 (77)	236
Expenditure of gminas budgets by type in 2018..	2 (78)	246
Expenditure gminas budgets by division in 2018	3 (79)	250
Revenue and expenditure of gminas budgets per capita in 2018.....	4 (80)	258
Revenue of powiat and cities whit powiat status budgets by type in 2018	5 (81)	262
Revenue of powiat and cities whit powiat status budgets by division in 2018	6 (82)	264
Expenditure of powiat and cities whit powiat status budgets by type in 2018.....	7 (83)	266
Expenditure of powiat and cities whit powiat status budgets by division in 2018	8 (84)	268
Revenue and expenditure of powiat and cities whit powiat status budgets per capita in 2018 ...	9 (85)	270
CHAPTER XIV. INVESTMENTS. FIXED ASSETS		
General notes	x	271
Investment outlays in enterprises (current prices) in 2018.....	1 (86)	273
Gross value of fixed assets in enterprises (current book-keeping prices) in 2018	2 (87)	274
CHAPTER XV. REGIONAL ACCOUNTS		
General notes	x	275
Gross domestic product (current prices) [2010, 2015, 2016, 2017]	1 (88)	276
Gross value added by kind of activities (current prices) [2010, 2015, 2016, 2017]	2 (82)	276
CHAPTER XVI. ENTITIES OF THE NATIONAL ECONOMY		
General notes	x	277
Entities of the national economy in the REGON register in 2018	1 (90)	278
Entities of the national economy in the REGON register by selected sections in 2018.....	2 (91)	290
Commercial companies by legal status and sections in 2018.....	3 (92)	302

		Str. Page
SPIS WYKRESÓW	LIST OF GRAPHS	303
Podział administracyjny województwa lubuskiego w 2018 r.	Administrative division of lubuskie voivodship in 2018	
Ludność w 2018 r.	Population in 2018	
Ruch naturalny ludności w 2018 r.	Vital statistics in 2018	
Saldo migracji wewnętrznych i zagranicznych na pobyt stały w 2018 r.	Net internal and international migration for permanent residence in 2018	
Stopa bezrobocia rejestrowanego w 2018 r.	Registered unemployment rate in 2018	
Wybrane kategorie bezrobotnych zarejestrowanych w 2018 r.	Selected categories of unemployed persons in 2018	
Mieszkania oddane do użytkowania w 2018 r.	Dwellings completed in 2018	
Biblioteki publiczne w 2018 r.	Public libraries in 2018	
Lesistość w 2018 r.	Forest cover in 2018	
Dochody i wydatki budżetów gmin w 2018 r.	Revenue and expenditure of budgets of gminas in 2018	
Dochody, wydatki i wynik finansowy budżetów powiatów i miast na prawach powiatów w 2018 r.	Revenue, expenditure and financial result of budgets of powiats and cities with the powiat status in 2018	
Podmioty gospodarki narodowej w rejestrze REGON w 2018 r.	Entities of the national economy in the REGON register in 2018	

OBJAŚNIENIA ZNAKÓW UMOWNYCH

SYMBOLS

Kreska (–)	– zjawisko nie wystąpiło. magnitude zero.
Zero (0)	– zjawisko istniało w wielkości mniejszej od 0,5; magnitude not zero, but less than 0,5 of a unit;
(0,0)	– zjawisko istniało w wielkości mniejszej od 0,05. magnitude not zero, but less than 0,05 of a unit.
Kropka (.)	– zupełny brak informacji albo brak informacji wiarygodnych. data not available or not reliable.
Znak (x)	– wypełnienie pozycji jest niemożliwe lub niecelowe. not applicable.
Znak (Δ)	– oznacza, że nazwy zostały skrócone w stosunku do już opublikowanych. categories of applied classification are presented in abbreviated form.
Znak (#)	– oznacza, że dane nie mogą być opublikowane ze względu na konieczność zachowania tajemnicy statystycznej w rozumieniu ustawy o statystyce publicznej. data may not be published due to the necessity of maintaining statistical confidentiality in accordance with the Law on Public Statistic.
„W tym” „Of which”	– oznacza, że nie podaje się wszystkich składników sumy. indicates that not all elements of the sum are given.
Comma (,)	– used in figures represents the decimal points.

WAŻNIEJSZE SKRÓTY MAJOR ABBREVIATIONS

tys.	=	tysiąc	dam ³	=	dekametr sześcienny
	=	thousand		=	cubic decametre
mln	=	milion	hm ³	=	hektometr sześcienny
	=	million		=	cubic hectometre
zł	=	złoty	KW	=	kilowat
	=	złoty		=	kilowatt
szk.	=	sztuka	KWh	=	kilowatogodzina
pcs	=	pieces		=	kilowatt•hour
wol.	=	wolumin	GW	=	gigawat
vol.	=	volume		=	gigawatt
kg	=	kilogram	GWh	=	gigawatogodzina
	=	kilogram		=	gigawatt•hour
dt	=	decytona	Kj	=	kilodżul
	=	deciton		=	kilojoule
t	=	tona	h	=	godzina
	=	tonne		=	hour
m	=	metr	r.	=	rok
	=	metre	cd.	=	ciąg dalszy
km	=	kilometr	cont.	=	continued
	=	kilometre	dok.	=	dokończenie
m ²	=	metr kwadratowy		=	continued
	=	square metre	nr (Nr)	=	numer
ha	=	hektar	No.	=	number
	=	hectare	poz.	=	pozycja
km ²	=	kilometr	tabl.	=	tablica
	=	kilometre		=	table
l	=	metr kwadratowy	ust.	=	ustęp
	=	square metre	Dz. U.	=	Dziennik Ustaw
m ³	=	metr sześcienny	PKP	=	Polskie Koleje Państwowe
	=	cubic metre		=	

UWAGI OGÓLNE

1. Dane zamieszczone w publikacji - jeśli nie zaznaczono inaczej – podano w **każdorazowym podziale administracyjnym**.

W tablicach zawierających informacje w podziale na **miasta i wieś**, przez „**miasta**” rozumie się gminy miejskie oraz miasta w gminach miejsko-wiejskich, przez „**wieś**” – gminy wiejskie oraz obszary wiejskie w gminach miejsko-wiejskich.

Z dniem 1 stycznia 2018 r. nadano status miasta miejscowości Otyń – w gminie Otyń, w powiecie nowosolskim, wyodrębniając Otyń – miasto i Otyń – obszar wiejski.

2. Dane prezentowane są w układzie **Nomenklatury Jednostek Terytorialnych do Celów Statystycznych (NUTS)**, opracowanej na podstawie Klasyfikacji Jednostek Terytorialnych do Celów Statystycznych (NUTS), obowiązującej w krajach Unii Europejskiej, zgodnie z Rozporządzeniem (WE) Nr 1059/2003 Parlamentu Europejskiego i Rady z dnia 26 maja 2003 r. (Dz. Urz. UE L 154 z 21 czerwca 2003 r., z późniejszymi zmianami). NUTS obowiązująca od 1 stycznia 2018 r. wprowadzona została Rozporządzeniem Komisji (UE) 2016/2066 z dnia 21 listopada 2016 r. Klasyfikacja ta ma na celu zapewnienie zbierania, opracowywania i udostępniania na obszarze UE porównywalnych danych dla określonych statystyk regionalnych państw członkowskich.

Nomenklatura Jednostek Terytorialnych do Celów Statystycznych opracowana została w oparciu o istniejący zasadniczy trójstopniowy podział kraju na województwa, powiaty i gminy, przy pomocy którego od 1 stycznia 2018 wyodrębnione zostały trzy dodatkowe nieadministracyjne poziomy, w ramach których w Polsce funkcjonuje 97 jednostek statystycznych NUTS:

- **makroregiony (NUTS 1)** – 7 jednostek powstałych przez połączenie regionów; województwo lubuskie jest częścią makroregionu północno-zachodniego,
- **regiony (NUTS 2)** – 17 jednostek; regionami są województwa, z wyjątkiem mazowieckiego, które zostało podzielone na dwa regiony: warszawski stołeczny i mazowiecki regionalny,
- **podregiony (NUTS 3)** – 73 jednostki (w województwie lubuskim 2 jednostki); podregiony powstały poprzez agregację powiatów w ramach każdego regionu.

3. Prezentowane dane – jeśli nie zaznaczono inaczej – dotyczą **całej gospodarki narodowej**, tj. wszystkich podmiotów zlokalizowanych na terenie województwa, bez względu na formy organizacyjne i formy własności.

GENERAL NOTES

1. Data presented in the publication are presented according to the **administrative division in a given period**.

In the tables containing information divided into **urban areas** and **rural areas**, the term “**urban areas**” is understood as urban gminas and towns in urban-rural gminas, while the term “**rural areas**” is understood as rural gminas and rural area in urban-rural gminas.

From 1st January 2018, the locality of Otyń was granted the city status – in the Otyń gmina, in the Nowosolski powiat, separating Otyń – the urban area and Otyń – the rural area.

2. Data are presented in accordance with the **Nomenclature of Territorial Units for Statistical Purposes (NUTS)**, compiled on the basis of the **Nomenclature of Territorial Units for Statistics (NUTS)** obligatory in the countries of the European Union according to Regulation (EC) No. 1059/2003 of the European Parliament and of the Council dated 26th May 2003 (Official Journal of the EU L 154, 21st June 2003, with later amendments). NUTS valid since 1st January 2018 was introduced by Commission Regulation (EU) 2016/2066 of 21st November 2016. The Classification is to ensure the collection, elaboration and dissemination on the EU territory of comparable data for particular regional statistics of Member States.

The Nomenclature of Territorial Units for Statistical Purposes was developed based on the binding three-tier division of the country into voivodships, powiats and gminas, on the basis of which since 1st January 2018 three additional non-administrative levels were established, under which there are 97 NUTS statistical units in Poland:

- **macroregions (NUTS 1)** – 7 units created by joining regions; Lubuskie is part of the northwestern macroregion,
- **regions (NUTS 2)** – 17 units; regions are voivodships, with the exception of Mazowieckie voivodship, which has been divided into two regions: Warszawski Stołeczny and Mazowiecki Regionalny,
- **subregions (NUTS 3)** – 73 units (in Lubuskie voivodship 2 units); subregions were created by aggregation of powiats within each region.

3. Presented data, unless otherwise indicated, concern the **entire national economy**, i.e., all units located on the voivodship territory regardless of organizational and ownership forms.

4. Prezentowane informacje przedstawione zostały stosownie do zakresu prowadzonych badań, obejmujących podmioty klasyfikowane według kryterium **liczby pracujących** i – jeśli nie zaznaczono inaczej – obejmują podmioty o liczbie pracujących:

- do 9 osób,
- od 10 do 49 osób,
- 50 osób i więcej.

5. Dane prezentuje się:

1) w układzie **Polskiej Klasyfikacji Działalności – PKD 2007**, opracowanej na podstawie Statystycznej Klasyfikacji Działalności Gospodarczych we Wspólnocie Europejskiej – Statistical Classification of Economic Activities in the European Community - NACE Rev. 2. PKD 2007, wprowadzona z dniem 1 stycznia 2008 r. rozporządzeniem Rady Ministrów z dnia 24 grudnia 2007 r. (Dz. U. Nr 251, poz. 1885) z późniejszymi zmianami.

W ramach PKD 2007 wyodrębniono „**Przemysł**”, jako dodatkowe grupowanie, które obejmuje sekcje: „Górnictwo i wydobywanie”, „Przetwórstwo przemysłowe”, „Wytwarzanie i zaopatrywanie w energię elektryczną, gaz, parę wodną, gorącą wodę i powietrze do układów klimatyzacyjnych” oraz „Dostawa wody; gospodarowanie ściekami i odpadami oraz działalność związana z rekultywacją”.

Pod pojęciem „**Pozostałe usługi**” ujęte są sekcje: „Działalność profesjonalna naukowa i techniczna”, „Działalność z zakresu usług administrowania i działalność wspierająca”, „Administracja publiczna i obrona narodowa; obowiązkowe zabezpieczenia społeczne”, „Edukacja”, „Opieka zdrowotna i pomoc społeczna”, „Działalność związana z kulturą, rozrywką i rekreacją” oraz „Pozostała działalność usługowa”.

2) według **sektorów własności**:

- **sektor publiczny** – grupujący własność państwową (Skarbu Państwa i państwowych osób prawnych), własność jednostek samorządu terytorialnego oraz „własność mieszaną” z przewagą kapitału (mienia) podmiotów sektora publicznego,
- **sektor prywatny** – grupujący własność prywatną krajową (osób fizycznych i pozostałych jednostek prywatnych), własność zagraniczną (osób zagranicznych) oraz „własność mieszaną” z przewagą kapitału (mienia) podmiotów sektora prywatnego i brakiem przewagi sektorowej w kapitale (mieniu) podmiotu.

„Własność mieszana” określana jest głównie dla spółek i wyznaczana na podstawie struktury kapitału (mienia) deklarowanego we wniosku rejestracyjnym spółki.

4. Information is presented in compliance with the scope of conducted surveys, including entities classified according to the criterion of the **number of persons employed**, and (unless otherwise indicated) include entities employing:

- up to 9 persons,
- from 10 to 49 persons,
- 50 persons and more.

5. Data are presented:

1) according to the **Polish Classification of Activities – PKD 2007**, compiled on the basis of the Statistical Classification of Economic Activities in the European Community – NACE Rev. 2 PKD 2007 was introduced on 1st January 2008 by the decree of the Council of Ministers, dated 24th December 2007 (Journal of Laws No. 251, item 1885) with later amendments.

The item “**Industry**” was introduced as an additional grouping, including sections “Mining and quarrying”, “Manufacturing”, “Electricity, gas, steam and air conditioning supply” as well as “Water supply; sewerage, waste management and remediation activities”.

The item “**Other services**” was introduced including sections: “Professional scientific and technical activities”, “Administrative and support service activities”, “Public administration and defence; compulsory social security”, “Education”, “Human health and social work activities”, “Arts, entertainment and recreation” and “Other service activities”;

2) according to **ownership sectors**:

- **public sector** – grouping state ownership (of the State Treasury and state legal persons), local self-government entity ownership as well as “mixed ownership” with a predominance of public sector entity capital (property),
- **private sector** – grouping private domestic ownership (of natural persons and other private entities), foreign ownership (of foreign persons) as well as “mixed ownership” with a predominance of capital (property) of private sector entities and lack of predominance of public or private sector in capital (property) of the entity.

“Mixed ownership” is defined mainly for companies and determined on the basis of the capital (property) structure as declared in a company’s registration application.

6. Dane – jeśli nie zaznaczono inaczej – opracowano zgodnie z **każdorazowym stanem organizacyjnym gospodarki narodowej**.

7. Dane w podziale według sekcji i działów PKD 2007 opracowano - jeśli nie zaznaczono inaczej – tzw. metodą przedsiębiorstw.

Metoda przedsiębiorstw (podmiotowa) oznacza przyjmowanie całych podmiotów gospodarki narodowej za podstawę grupowania wszystkich danych charakteryzujących ich działalność według poszczególnych poziomów klasyfikacyjnych i podziałów terytorialnych.

8. Przez **podmioty gospodarki narodowej** rozumie się jednostki prawne, tj.: osoby prawne, jednostki organizacyjne niemające osobowości prawnej oraz osoby fizyczne prowadzące działalność gospodarczą, zarejestrowane w Krajowym Rejestrze Urzędowym Podmiotów Gospodarki Narodowej (REGON).

Pod pojęciem **podmiotów gospodarczych** rozumie się podmioty prowadzące działalność gospodarczą (produkcyjną i usługową) na własny rachunek w celu osiągnięcia zysku.

Informacje w rejestrze REGON tworzone są na podstawie danych zgłaszanych bezpośrednio przez podmioty, na których ciąży obowiązek rejestracji oraz dokonywania zmian cech objętych wpisem. Dane te nie podlegają dodatkowej weryfikacji.

9. Dane w **cenach bieżących** odpowiadają uzyskanym dochodom, poniesionym wydatkom lub wartości wyrobów, usług itp. W tablicach, w których nie określono cen, dane liczbowe wyrażono w cenach bieżących.

10. **Liczby względne (wskaźniki, odsetki)** obliczono z reguły na podstawie danych bezwzględnych wyrażonych z większą dokładnością niż podano w tablicach.

11. Przy **przeliczaniu na 1 mieszkańca (1000 ludności itp.)** danych według stanu w końcu roku (np. łóżka w szpitalach, środki trwałe) przyjęto liczbę ludności według stanu w dniu 31 XII, a przy przeliczaniu danych charakteryzujących wielkość zjawiska w ciągu roku (np. ruch naturalny ludności, produkcja) – według stanu w dniu 30 czerwca.

Do przeliczeń przyjęto liczbę ludności opracowaną dla 2005 r. na bazie wyników Narodowego Spisu Powszechnego Ludności i Mieszkań 2002, od 2010 r. – Narodowego Spisu Powszechnego Ludności i Mieszkań 2011.

12. Dane – jeśli nie zaznaczono inaczej – nie obejmują jednostek budżetowych prowadzących działalność w zakresie obrony narodowej i bezpieczeństwa publicznego.

6. Data – unless otherwise indicated – are compiled in accordance with the **respective organizational status of units of the national economy**.

7. Data according to PKD 2007/NACE Rev. 2 sections and divisions are compiled, unless otherwise indicated, using the enterprise method.

In the **enterprise (entity) method**, the entire organizational unit of entities in the national economy is the basis for grouping all data describing their activity according to individual classification levels and territorial divisions.

8. The term **entities of the national economy** is understood as legal entities, i.e.: legal persons, organizational entities without legal personality as well as natural persons conducting economic activity, registered in the Country Official Register of the Units of the National Economy (REGON).

The term **economic entities** is understood as entities conducting economic activity (production and service) on their own-account in order to earn a profit.

Information in REGON register is produced on the basis of data submitted directly by entities, which are obliged to register and report on changes in features required for the registration. The data are not further verified.

9. **Data in current prices** correspond to obtained revenue, incurred expenditures or the value of products, services, etc.

10. **Relative numbers (indices, percentages)** are, as a rule, calculated on the basis of absolute data expressed with higher precision than that presented in the tables.

11. When **computing per capita data (per 1000 population, etc.)** as of the end of a year (e.g. beds in hospitals, fixed assets), the population as of 31 XII was adopted, whereas data describing the magnitude of a phenomenon within a year (e.g., vital statistics, production) – as of 30th June.

For calculations, it was assumed to use the number of population calculated for 2005 on the basis of the results of the Population and Housing Census 2002, since 2010 –of the Population and Housing Census 2011.

12. Data, unless otherwise indicated, do not include the budgetary entities conducting activity within the scope of national defence and public safety.

13. Niektóre informacje zostały podane na podstawie danych nieostatecznych i mogą ulec zmianie w następujących publikacjach Urzędu Statystycznego.

14. Ze względu na elektroniczną technikę przetwarzania danych, w niektórych przypadkach sumy składników mogą się różnić od podanych wielkości „ogółem”.

15. Informacje statystyczne pochodzące ze źródeł spoza Urzędu Statystycznego opatrzone odpowiednimi notami.

16. W powiatach lub gminach, których nie wyszczególniono, zjawisko nie występuje.

17. W publikacji zastosowano skróty nazw niektórych poziomów klasyfikacyjnych; zestawienie zastosowanych skrótów i pełnych nazw podaje się poniżej:

13. Selected information presented on the basis of preliminary data may change in subsequent publications of the Statistical Office.

14. Due to the electronic method of data processing, in some cases component totals can differ from the amount given in the item „total”.

15. Statistical information originating from sources other than the Statistical Office is indicated in the appropriate notes.

16. In powiats or gminas, which are not specified, magnitude zero.

17. The names of some classification levels used in the publication have been abbreviated; the list of abbreviations used and their full names are given below:

POLSKA KLASYFIKACJA DZIAŁALNOŚCI – PKD 2007

STATISTICAL CLASSIFICATION OF ECONOMIC ACTIVITIES IN THE EUROPEAN COMMUNITY – NACE Rev. 2

skrót abbreviation	pełna nazwa full name
sekcje	sections
Wytwarzanie i zaopatrywanie w energię elektryczną, gaz, parę wodną i gorącą wodę	Wytwarzanie i zaopatrywanie w energię elektryczną, gaz, parę wodną, gorącą wodę i powietrze do układów klimatyzacyjnych
x	Electricity, gas, steam and air conditioning supply
Dostawa wody; gospodarowanie ściekami i odpadami; rekultywacja	Dostawa wody; gospodarowanie ściekami i odpadami oraz działalność związana z rekultywacją
x	Water supply; sewerage, waste management and remediation activities
Handel; naprawa pojazdów samochodowych	Handel hurtowy i detaliczny; naprawa pojazdów samochodowych, włączając motocykle
Trade; repair of motor vehicles	Wholesale and retail trade; repair of motor vehicles and motorcycles
Zakwaterowanie i gastronomia	Działalność związana z zakwaterowaniem i usługami gastronomicznymi
Accommodation and catering	Accommodation and food service activities
Obsługa rynku nieruchomości	Działalność związana z obsługą rynku nieruchomości
x	Real estate activities
Administrowanie i działalność wspierająca	Działalność w zakresie usług administrowania i działalność wspierająca
x	Administrative and support service activities

Wyjaśnienia metodyczne dotyczące podstawowych pojęć i metod opracowania danych liczbowych zamieszczono w uwagach ogólnych do poszczególnych działów. Rozszerzone wyjaśnienia dotyczące poszczególnych dziedzin statystyki Czytelnik znajdzie w publikacjach tematycznych, w „Roczniku Statystycznym Województwa Lubuskiego” oraz na stronie internetowej GUS <http://stat.gov.pl>.

Methodological explanations concerning basic definitions and methods of compiling statistical data are enumerated in the general notes to individual chapters. More detailed information pertaining to particular fields of statistics can be found in subject matter publications, in the “Statistical Yearbook of Lubuskie Voivodship” as well as on the web page of the Statistics Poland <http://stat.gov.pl>.

I. WAŻNIEJSZE DANE O WOJEWÓDZTWIE

MAJOR DATA ON THE VOIVODSHIP

Lp.	WYSZCZEGÓLNIENIE	2000	2005	2010	2013
POWIERZCHNIA					
1	Powierzchnia w km ² (stan w dniu 31 XII)	13984	13989	13988	13988
STAN I OCHRONA ŚRODOWISKA					
2	Pobór wody – w % poboru ogółem – na cele: produkcyjne ^a (poza rolnictwem, leśnictwem, łowiactwem i rybactwem)	16,6	13,5	11,5	11,3
3	eksploatacji sieci wodociągowej ^b	58,4	53,9	50,2	48,6
4	Zużycie wody na potrzeby gospodarki narodowej i ludności na 1 km ² w dam ³	5,8	6,0	6,4	6,4
5	w tym do produkcji przemysłowej	1,0	1,0	0,8	0,8
Ścieki przemysłowe i komunalne ^c odprowadzone do wód lub do ziemi:					
6	oczyszczane w % wymagających oczyszczenia ...	88,6	91,7	98,6	98,8
7	nieoczyszczane na 1 km ² w dam ³	0,3	0,2	0,0	0,0
8	Ludność korzystająca z oczyszczalni ścieków w % ludności ogółem ^d	59,0	64,0	67,5	71,4
Emisja zanieczyszczeń powietrza z zakładów szczególnie uciążliwych dla czystości powietrza w tys. t:					
9	pyłowych	4,8	2,8	1,4	1,1
10	gazowych (bez dwutlenku węgla)	23,0	32,9	28,1	23,7
Redukcja zanieczyszczeń powietrza z zakładów szczególnie uciążliwych dla czystości powietrza w % zanieczyszczeń wytworzonych:					
11	pyłowych	95,9	97,9	98,8	99,1
12	gazowych (bez dwutlenku węgla)	6,4	0,0	0,8	0,6
13	Odpady wytworzone (w ciągu roku; z wyłączeniem odpadów komunalnych) ^e na 1 km ² w t	61,8	36,9	65,4	75,1
14	Odpady komunalne zebrane ^f (w ciągu roku) na 1 mieszkańca w kg	401	277	290	306
Nakłady na środki trwałe (ceny bieżące) w % nakładów inwestycyjnych ogółem:					
15	służące ochronie środowiska	5,5	4,7	3,1	4,1
16	służące gospodarce wodnej	2,0	1,1	1,8	1,7
Powierzchnia o szczególnych walorach przyrodniczych prawnie chroniona (stan w dniu 31 XII):					
17	w % powierzchni ogólnej	36,1	39,3	38,9	38,8
18	na 1 mieszkańca w m ²	4926	5445	5315	5318
BEZPIECZEŃSTWO PUBLICZNE					
Przestępstwa stwierdzone przez Policję w zakończonych postępowaniach przygotowawczych ^g :					
19	w liczbach bezwzględnych	41833	39483	39230	38268
20	na 10 tys. ludności	415	391	384	374
21	Wskaźnik wykrywalności sprawców przestępstw stwierdzonych przez Policję ^g w %	57,2	70,0	76,1	73,1

a Z ujęć własnych. b Pobór wody na ujęciach przed wtłoczeniem do sieci. c Od 2010 r. dane nieporównywalne z danymi za lata ludność ogółem – na podstawie bilansów. e Patrz uwagi ogólne do działu „Stan i ochrona środowiska”, ust. 5 na str. 52. f Dane ze względu na zmianę katalogu odpadów. g Do 2012 r. – łącznie z prokuraturą; od 2014 r. bez czynów karalnych popełnionych

a From own intakes. b Water withdrawal at intakes before entering the water network. c Since 2010 data are not comparable the total population – based on balances. e See general notes to the chapter “Environmental protection”, item 5 on page years due to a change in the catalogue of waste. g Until 2012 solid including prosecutor's office; since 2014 excluding

2014	2015	2016	2017	2018	SPECIFICATION	No.
AREA						
13988	13988	13988	13988	13988	Area in km ² (as of 31 XII)	1
ENVIRONMENTAL PROTECTION						
					Water withdrawal – in % of total withdrawal – for purposes of:	
11,9	12,3	12,6	13,0	12,6	production ^a (excluding agriculture, hunting and forestry and fishing)	2
49,5	52,5	51,4	54,0	57,9	exploitation of water supply network ^b	3
6,3	6,0	6,1	5,7	6,8	Consumption of water for needs of the national economy and population per 1 km ² in dam ³	4
0,8	0,8	0,8	0,8	0,9	of which for industrial production	5
					Industrial and municipal ^c wastewater discharged into waters or into the ground:	
98,8	99,2	99,7	99,7	99,7	treated in % of requiring treatment	6
0,0	0,0	0,0	0,0	0,0	untreated per 1 km ² in dam ³	7
72,4	74,1	75,8	76,7	76,8	Population connected to wastewater treatment plants in % of total population ^d	8
					Emission of air pollutants from plants of significant nuisance to air quality in thousand t:	
1,0	0,9	0,9	0,9	0,8	particulates	9
23,3	18,8	8,9	8,7	9,0	gases (excluding carbon dioxide)	10
					Reduction of air pollutants from plants of significant nuisance to air quality in % of pollutants produced:	
99,1	99,1	99,2	99,2	99,3	particulates	11
0,7	32,3	65,3	68,9	68,4	gases (excluding carbon dioxide)	12
65,6	45,2	39,8	46,3	43,1	Generated waste (during the year; excluding municipal waste) ^e per 1 km ² in t	13
321	328	346	360	361	Municipal waste collected ^f (during the year) per capita in kg	14
					Outlays on fixed assets (current prices) in % of total investment outlays:	
7,6	7,3	3,3	2,8	3,5	in environmental protection	15
2,5	1,7	0,3	0,9	0,7	in water management	16
					Legally protected areas possessing unique environmental value (as of 31 XII):	
39,0	38,8	38,1	38,6	38,4	in % of total area	17
5341	5332	5232	5313	5290	per capita in m ²	18
PUBLIC SAFETY						
					Ascertained crimes by the Police in completed preparatory proceedings ^g :	
29736	26949	22775	23388	25155	in absolute numbers	19
291	264	224	230	248	per 10 thousand population	20
71,9	71,2	69,5	73,7	74,8	Rate of detectability of delinquents in ascertained crimes by the Police ^g in %	21

poprzednie ze względu na zmianę metodologii badania ścieków komunalnych. d Ludność korzystająca – na podstawie szacunków, szacunkowe; w 2000 r. określone jako odpady stałe wywiezione; od 2003 r. dane nieporównywalne z danymi za lata poprzednie przez nieletnich.

with previous years due to change in the methodology of municipal wastewater. d Population connected to – estimated data, 52. f Estimated data; in 2000 defined as solid waste removed; since 2003 data are not comparable with data for previous punishable acts committed by juveniles.

I. WAŻNIEJSZE DANE O WOJEWÓDZTWIE (cd.)

MAJOR DATA ON THE VOIVODSHIP (cont.)

Lp.	WYSZCZEGÓLNIENIE	2000	2005	2010	2013
LUDNOŚĆ ^a					
1	Ludność (stan w dniu 31 XII)	1008472	1009198	1023215	1021470
2	miasta	652041	647054	649781	644970
3	wieś	356431	362144	373434	376500
4	w tym kobiety	518213	519510	524841	524130
5	Kobiety na 100 mężczyzn (stan w dniu 31 XII)	106	106	105	105
6	Ludność na 1 km ² powierzchni ogólnej (stan w dniu 31 XII)	72	72	73	73
Ludność w wieku (stan w dniu 31 XII):					
7	przedprodukcyjnym	256819	212814	195704	188345
8	produkcyjnym	619906	659796	672779	657450
9	poprodukcyjnym	131747	136588	154732	175675
10	Małżeństwa na 1000 ludności	5,28	4,87	5,79	4,64
11	Rozwody na 1000 ludności	1,52	2,54	1,89	1,92
12	Urodzenia żywe na 1000 ludności	9,92	9,82	10,69	9,53
13	Zgony ^b na 1000 ludności	8,81	9,05	9,28	9,83
14	Przyrost naturalny na 1000 ludności	1,11	0,77	1,42	-0,30
15	Zgony niemowląt na 1000 urodzeń żywych	8,59	6,15	5,39	5,65
16	Saldo migracji wewnętrznych i zagranicznych na pobyt stały na 1000 ludności	-0,57	-0,64	-0,46	-1,35
Przeciętna liczba lat dalszego trwania życia w momencie urodzenia:					
17	mężczyźni	69,20	70,19	71,54	72,21
18	kobiety	77,43	78,98	80,05	80,11
RYNEK PRACY					
Pracujący ^{d,e} (stan w dniu 31 XII):					
19	w tysiącach	330,1	291,8	323,1	320,3
20	w tym kobiety	159,0	137,8	151,4	153,9
21	na 1000 ludności	327,3	289,2	315,7	313,6
22	w sektorze prywatnym w %	70,5	71,6	75,2	77,0
według rodzajów działalności w %:					
23	rolnictwo, leśnictwo, łowiectwo i rybactwo	9,4	11,3	11,5
24	przemysł i budownictwo	31,6	32,3	31,0
25	handel; naprawa pojazdów samochodowych ^Δ ; transport i gospodarka magazynowa; zakwaterowanie i gastronomia ^Δ ; informacja i komunikacja	27,1	25,4	25,4
26	działalność finansowa i ubezpieczeniowa; obsługa rynku nieruchomości ^Δ	3,4	3,3	3,2
27	pozostałe usługi ^f	28,5	27,7	28,9

a Patrz uwagi ogólne do działu „Ludność”, ust. 1 na str. 76. b Łącznie ze zgonami niemowląt. c Do obliczenia salda wykorzystano 2004 r.) rodzaju działalności. e Dane opracowano z uwzględnieniem pracujących w gospodarstwach indywidualnych w rolnictwie Spisu Powszechnego Ludności i Mieszkań 2002 oraz Powszechnego Spisu Rolnego 2002, od 2010 r. – Powszechnego Spisu techniczna”, „Edukacja”, „Opieka zdrowotna i pomoc społeczna”, „Działalność związana z kulturą, rozrywką i rekreacją”, „Administrowanie” została działalność usługowa”.

a See general notes to the chapter “Population”, item 1 on page 76. b Including infant deaths. c For calculating net migration, 2004) kind of activity. e Data are compiled considering employed persons on private farms in agriculture estimated using Agricultural Census 2002, since 2010 – of the Agricultural Census 2010. e The term “Other services” refers to the NACE Rev. 2 and defence; compulsory social security”, “Education”, “Human health and social work activities”, “Arts, entertainment and recre-

2014	2015	2016	2017	2018	SPECIFICATION	No.
POPULATION ^a						
1020307	1018075	1017376	1016832	1014548	Population (as of 31 XII)	1
643742	661321	660397	659689	658924	urban areas	2
376656	356754	356979	357143	355624	rural areas	3
523641	522401	522265	521902	520700	of which females	4
105	105	105	105	105	Females per 100 males (as of 31 XII)	5
73	73	73	73	73	Population per 1 km ² of total area (as of 31 XII)	6
Population of age (as of 31 XII):						
186481	184524	183640	183691	183315	pre-working	7
650536	642638	635141	627171	618604	working	8
183290	190913	198595	205970	212629	post-working	9
4,78	4,94	4,97	4,87	4,86	Marriages per 1000 population	10
2,07	2,05	1,85	1,81	1,60	Divorces per 1000 population	11
9,52	9,24	9,57	10,13	9,32	Live births per 1000 population	12
9,36	9,96	9,78	10,12	10,81	Deaths ^b per 1000 population	13
0,16	-0,72	-0,22	0,01	-1,49	Natural increase per 1000 population	14
3,81	4,14	5,86	4,66	4,23	Infant deaths per 1000 live births	15
-1,30	-1,53 ^c	-0,82	-0,94	-0,96	Internal and international net migration for permanent residence per 1000 population	16
Life expectancy at the moment of birth:						
73,27	72,76	72,97	73,40	72,96	males	17
80,78	80,90	81,38	81,16	80,87	females	18
LABOUR MARKET						
Employed persons ^{de} (as of 31 XII):						
330,5	334,6	343,8	351,7	357,7	in thousands	19
158,3	159,7	163,0	164,8	166,8	of which women	20
323,9	328,7	338,0	345,9	352,6	per 1000 population	21
77,6	78,1	78,7	79,3	79,6	in private sector in %	22
by kind of activities in %:						
11,3	11,2	11,0	10,7	10,4	agriculture, forestry and fishing	23
31,9	31,8	31,7	31,7	32,4	industry and construction	24
25,3	25,3	25,6	26,1	26,3	trade; repair of motor vehicles ^A ; transportation and storage; accommodation and catering ^A ; information and communication	25
3,1	3,1	3,0	2,9	2,8	financial and insurance activities; real estate activities	26
28,4	28,6	28,7	28,6	28,1	other services ^f	27

dane o migracjach wewnętrznych za 2015 r. i migracjach zagranicznych za 2014 r. d Według faktycznego miejsca pracy i (od wyszacowanych przy uwzględnieniu wyników: w 2000 r. – Powszechnego Spisu Rolnego 1996, w latach 2005–2009 – Narodowego Spisu Rolnego 2010. f Pod pojęciem "Pozostałe usługi" należy rozumieć następujące sekcje PKD: „Działalność profesjonalna, naukowa i wanie i działalność wspierająca”^{bn}, „ Administracja publiczna i obrona narodowa; obowiązkowe zabezpieczenia społeczne” oraz „ Po-

data on internal migration for 2015 and data on international migration for 2014 were used. d By actual workplace and (since – the results: in 2000 of the Agricultural Census 1996, in 2005–2009 – of the Population and Housing Census 2002 as well as the sections: "Professional, scientific and technical activities", "Administrative and support service activities", "Public administration" and "Other service activities".

I. WAŻNIEJSZE DANE O WOJEWÓDZTWIE (cd.)

MAJOR DATA ON THE VOIVODSHIP (cont.)

Lp.	WYSZCZEGÓLNIENIE	2000	2005	2010	2013
RYNEK PRACY (dok.)					
	Przeciętne zatrudnienie:				
	w przemyśle:				
1	w tysiącach	65,6	71,7	67,1
2	na 1000 ludności	65,0	70,1	65,6
	w budownictwie:				
3	w tysiącach	9,5	13,0	10,7
4	na 1000 ludności	9,4	12,7	10,5
5	Bezrobotni zarejestrowani (stan w dniu 31 XII)				
	w tys.	89,1	89,2	59,2	59,8
6	2000 = 100	100,0	100,0	66,4	67,1
	W % bezrobotnych zarejestrowanych				
	(stan w dniu 31 XII):				
7	kobiety	54,4	53,1	53,4	52,8
8	w wieku do 25 lat	28,4	20,3	20,1	17,0
9	pozostający bez pracy dłużej niż 1 rok	41,7	45,1	23,9	30,3
10	Bezrobotni zarejestrowani (stan w dniu 31 XII)				
	na 1 ofertę pracy	1748	169	70	42
11	Stopa bezrobocia rejestrowanego ^a (stan w dniu 31 XII) w %	21,3	23,0	15,5	15,7

WYNAGRODZENIA. ŚWIADCZENIA Z UBEZPIECZEŃ SPOŁECZNYCH

12	Przeciętne miesięczne wynagrodzenia brutto w zł	1670,36	2032,99	2755,38	3114,69
13	2000 = 100	100,0	121,7	165,0	186,5
14	w tym: w przemyśle	1977,24	2798,41	3203,20
15	w budownictwie	1609,77	2144,77	2280,26
16	Przeciętna liczba emerytów i rencistów w tys.	239,4	226,4	229,1	217,0
17	pobierających emerytury i renty wypłacane przez Zakład Ubezpieczeń Społecznych	202,8	196,6	205,9	197,2
18	rolników indywidualnych	36,6	29,8	23,2	19,9
	Przeciętna miesięczna emerytura i renta brutto w zł:				
19	wypłacana przez Zakład Ubezpieczeń Społecznych	754,92	1009,25	1447,41	1690,11
20	rolników indywidualnych ^b	676,41	852,82	1084,18	1261,30

INFRASTRUKTURA KOMUNALNA. MIESZKANIA

	Długość sieci rozdzielczej (stan w dniu 31 XII) w km:				
21	wodociągowej	4650,9	5496,1	6459,8	6730,5
22	kanalizacyjnej ^c	1317,1	1995,4	2709,0	3315,0
	Zużycie w gospodarstwach domowych:				
	wody z wodociągów:				
23	w hm ³	34,2	30,5	30,7	29,5
24	na 1 mieszkańca w m ³	33,9	30,2	30,0	28,9
	energii elektrycznej w miastach ^d :				
25	w GWh	410,5	441,2	468,0	451,6
26	na 1 mieszkańca w kWh	629,2	681,3	719,6	698,6

a Do wyciszenia przyjęto liczbę pracujących uwzględniającą pracujących w gospodarstwach indywidualnych w rolnictwie wyszaco Spisu Powszechnego Ludności i Mieszkań 2002 oraz Powszechnego Spisu Rolnego 2002, od 2010 r. – Powszechnego Spisu świadczeń z tego systemu z uprawnieniami do świadczeń z Funduszu Emerytalno-Rentowego. c Łącznie z kolektorami. d W nego w rolnictwie.

a The number of employed persons, including estimated data of employed persons on private farms in agriculture was used Census 2002 as well as the Agricultural Census 2002, since 2010 – of the Agricultural Census 2010. b including payments pension fund. c Including collectors. d In 2000 excluding households, whose the main source of maintenance was income from

2014	2015	2016	2017	2018	SPECIFICATION	No.
LABOUR MARKET (cont.)						
					Average paid employment:	
					in industry:	
72,1	74,0	75,1	75,4	76,7	in thousands	1
70,6	72,6	73,8	74,2	75,5	per 1000 population	2
					in construction:	
10,5	11,2	11,6	11,8	12,6	in thousands	3
10,3	11,0	11,4	11,6	12,4	per 1000 population	4
47,1	39,3	32,4	24,6	22,2	Registered unemployed persons (as of 31 XII)	5
52,9	44,1	36,3	27,6	24,9	in thousands	
					2000 = 100	6
					In % of registered unemployed	
					(as of 31 XII):	
53,0	54,0	56,5	58,9	59,1	women	7
14,3	13,6	12,4	11,6	11,7	aged up to 25 years	8
34,3	31,1	33,1	31,7	32,4	out of work for longer than 1 year	9
28	15	11	9	9	Registered unemployed persons (as of 31 XII) per a job offer	10
12,5	10,5	8,6	6,5	5,8	Registered unemployment rate ^a (as of 31 XII) in %	11
WAGES AND SALARIES. SOCIAL SECURITY BENEFITS						
3247,04	3375,72	3541,91	3754,54	4029,14	Average monthly gross wages and salaries in PLN	12
194,4	202,1	212,0	224,8	241,2	2000 = 100	13
3357,39	3509,62	3703,20	4006,24	4324,52	of which: in industry	14
2410,44	2541,67	2683,15	2838,42	3110,87	in construction	15
214,6	214,8	215,7	216,9	224,5	Average number of retirees and pensioners in thousands	16
195,6	196,4	198,0	199,8	208,1	receiving retirement pay and pensions paid by the Social Insurance Institution	17
19,0	18,4	17,8	17,0	16,4	farmers	18
1749,68	1810,13	1845,46	1905,03	1998,41	Average monthly gross retirement pay and pension in PLN:	
1287,36	1319,74	1319,19	1339,93	1363,70	paid by the Social Insurance Institution	19
					farmers ^b	20
MUNICIPAL INFRASTRUCTURE. DWELLINGS						
6814,6	6962,5	6916,4	6987,6	7019,9	Distribution network (as of 31 XII) in km:	
3641,2	4181,4	4371,1	4412,3	4444,5	water supply	21
					sewage ^c	22
					Consumption in households:	
					water from water supply systems:	
29,7	30,1	29,6	29,1	31,3	in hm ³	23
29,1	29,5	29,1	28,6	30,8	per capita in m ³	24
432,9	429,9	464,7	486,8	490,3	electricity in urban areas ^d :	
671,6	649,1	703,2	737,9	742,6	in GWh	25
					per capita in kWh	26

wanych przy uwzględnieniu wyników: w 2000 r. – Powszechnego Spisu Rolnego 1996, w latach 2005–2009 – Narodowego Spisu Rolnego 2010. b Łącznie z wypłatami z pozarolniczego systemu ubezpieczeń społecznych w przypadku łączenia uprawnień do 2000 r. bez gospodarstw domowych, których głównym źródłem utrzymania dochód z użytkowanego gospodarstwa indywidual-

for calculation estimated using the results: in 2000 – of the Agricultural Census 1996, in 2005–2009 – of the Population and Housing from non-agricultural social security system in case of a simultaneous right to benefits from this system and to benefits from the a private farm in agriculture.

I. WAŻNIEJSZE DANE O WOJEWÓDZTWIE (cd.)

MAJOR DATA ON THE VOIVODSHIP (cont.)

Lp.	WYSZCZEGÓLNIENIE	2000	2005	2010	2013
INFRASTRUKTURA KOMUNALNA. MIESZKANIA (dok.)					
	Zasoby mieszkaniowe ^a (w 2000 r. — zamieszkane; stan w dniu 31 XII):				
	mieszkania:				
1	w tysiącach	305,7	333,7	350,5	359,5
2	na 1000 ludności	298,6	330,7	346,7	351,9
3	izby na 1000 ludności	1111,6	1249,8	1318,8	1397,3
	powierzchnia użytkowa mieszkań w m ² :				
4	na 1000 ludności	19072,8	22648,2	24262,3	25685,8
5	przeciętna 1 mieszkania	62,9	68,5	70,0	73,0
	Mieszkania oddane do użytkowania:				
	mieszkania:				
6	w tysiącach	2,1	3,3	3,3	3,2
7	na 1000 ludności	2,1	3,3	3,2	3,1
8	izby na 1000 ludności	8,1	14,3	13,9	13,4
	powierzchnia użytkowa mieszkań w m ² :				
9	na 1000 ludności	178,2	321,1	324,7	313,4
10	przeciętna 1 mieszkania	85,0	98,4	100,3	101,4
EDUKACJA ^b I WYCHOWANIE					
	Uczniowie w szkołach ^c (stan na początku roku szkolnego) w tys.:				
11	podstawowych ^d	87,9	70,8	57,6	56,8
12	gimnazjach	33,3	43,0	34,0	29,8
13	branżowych I stopnia ^{ef}	17,1	6,7	7,0	5,9
14	liceach ogólnokształcących ^g	22,7	18,0	14,1	12,3
15	liceach profilowanych	x	7,5	0,5	0,1
16	technikach ^h	29,3	15,2	16,7	14,6
17	artystycznych ogólnokształcących ⁱ	0,3	0,3	0,3	0,3
18	policealnych	4,9	8,0	7,4	6,0
	Absolwenci szkół ^{ck} w tys.:				
19	podstawowych	34,2 ^l	13,5	10,5	9,2
20	gimnazjów	x	14,3	11,5	9,9
21	zasadniczych zawodowych	5,8	2,2	2,3	2,0
22	liceów ogólnokształcących ^g	4,3	6,1	5,2	4,7
23	liceów profilowanych	x	2,4	0,6	0,1
24	techników ^h	5,6	4,3	3,5	3,6
25	artystycznych ogólnokształcących ⁱ	0,1	0,1	0,1	0,1
26	policealnych	2,1	2,4	1,7	2,1
27	Absolwenci szkół zasadniczych zawodowych, liceów ogólnokształcących, techników oraz artystycznych ogólnokształcących dających uprawnienia zawodowe ^{gkm} (bez szkół dla dorosłych) na 1000 ludności	15,6	15,0	11,4	10,2

a Na podstawie bilansów. b Patrz uwagi ogólne do działu „Edukacja i wychowanie”, ust. 1–2 na str. 160. c Bez szkół dla dorosłych, szkolnego 2016/17 zasadnicze szkoły zawodowe. f, g, h Łącznie: f – od roku szkolnego 2004/05 ze szkołami specjalnymi przysposabiająco – absolwenci), h – z uzupełniającymi technikami (w latach szkolnych 2004/05-2013/14 - uczniowie, 2006/07-2013/14 - absolwenci), szkołami specjalnymi przysposabiającymi do pracy oraz w latach szkolnych 2004/05-2013/14 z liceami profilowanymi.

a Based on balances. b See general notes to the chapter “Education”, item 1–2 on page 160. c Excluding schools for adults, school year, basic vocational schools. f, g, h Including: f – since the 2004/05 school year, special job-training schools, g – supplementary technical secondary schools (in the 2004/05-2013/14 school years – students, 2006/07-2013/14 – graduates). i Leading to professional and in the 2004/05-2013/14 school years, specialized secondary schools.

2014	2015	2016	2017	2018	SPECIFICATION	No.
MUNICIPAL INFRASTRUCTURE. DWELLINGS (cont.)						
					Dwelling stocks ^a (in 2000 – inhabited; as of 31 XII):	
					dwellings:	
362,7	365,7	369,1	372,9	377,0	in thousands	1
355,4	359,2	362,8	366,7	371,6	per 1000 population	2
1411,4	1426,8	1441,0	1456,3	1475,0	rooms per 1000 population	3
					useful floor area of dwellings in m ² :	
25997,6	26332,1	26650,2	26996,3	27404,1	per 1000 population	4
73,1	73,3	73,5	73,6	73,8	average per dwelling	5
					Dwellings completed:	
					dwellings:	
3,4	3,2	3,6	4,0	4,3	in thousands	6
3,3	3,2	3,5	3,9	4,2	per 1000 population	7
13,4	13,4	14,0	15,5	16,2	rooms per 1000 population	8
					useful floor area of dwellings in m ² :	
304,5	302,4	319,1	352,5	365,9	per 1000 population	9
92,6	95,4	90,6	89,6	87,3	average per dwelling	10
EDUCATION ^b						
					Pupils and students in schools ^c (as of beginning of the school year) in thousands:	
61,6	67,3	61,5	71,1	81,1	primary ^d	11
28,7	27,7	27,1	17,6	8,7	lower secondary	12
6,1	5,8	5,4	5,0	4,6	stage I sectoral vocational ^{ef}	13
11,7	11,2	10,7	10,3	9,9	general secondary ^g	14
x	x	x	x	x	specialized secondary	15
14,1	13,7	13,7	13,7	13,7	technical secondary ^h	16
0,3	0,3	0,3	0,3	0,3	general art ⁱ	17
5,3	5,2	4,9	4,9	4,3	post-secondary	18
					Graduates in schools ^{ck} in thousands:	
9,2	8,9	8,7	x	x	primary	19
9,6	9,2	8,8	8,6	8,6	lower secondary	20
1,5	1,7	1,7	1,8	1,5	basic vocational	21
4,3	3,9	3,6	3,5	3,4	general secondary ^g	22
-	x	x	x	x	specialized secondary	23
3,6	3,3	3,0	3,4	3,0	technical secondary ^h	24
0,0	0,1	0,1	0,1	0,0	general art ⁱ	25
1,8	1,5	1,4	1,2	1,2	post-secondary	26
					Graduates of basic vocational , general and technical secondary as well as general art leading to professional certification schools ^{ghkm} (excluding schools for adults) per 1000 population	27
9,2	8,7	8,2	8,6	7,9		

z wyjątkiem szkół policealnych. d Bez dzieci w wieku 6 lat objętych edukacją w placówkach wychowania przedszkolnego. e Do roku jącymi do pracy, g – z uzupełniającymi liceami ogólnokształcącymi (w latach szkolnych 2004/05-2012/13 – uczniowie, 2005/06-2012/13 i Dających uprawnienia zawodowe. k Z poprzedniego roku szkolnego. l Dane obejmują absolwentów klasy VIII i VI. m Łącznie ze

except post-secondary schools. d Excluding children aged 6 attending pre-primary education establishments. e Until the 2016/17 general secondary schools (in the 2004/05-2012/13 school years – students, 2005/06-2012/13 – graduates), h – supplementary certification. k From the previous school year. l Data include graduates of grades 6 and 7. m Including special job-training schools

I. WAŻNIEJSZE DANE O WOJEWÓDZTWIE (cd.)

MAJOR DATA ON THE VOIVODSHIP (cont.)

Lp.	WYSZCZEGÓLNIENIE	2000	2005	2010	2013
EDUKACJA ^b I WYCHOWANIE (dok.)					
1	Studenci szkół wyższych ^b (stan w dniu 30 XI) w tys.	33,9	39,6	26,2	18,8
2	Absolwenci szkół wyższych ^{bc} w tys.	5,5	8,7	7,5	6,0
3	Uczniowie szkół dla dorosłych (stan na początku roku szkolnego) w tys.	7,7	9,4	7,9	6,6
4	Absolwenci szkół dla dorosłych ^d w tys.	2,6	2,4	1,6	2,0
Wychowanie przedszkolne (stan na początku roku szkolnego):					
5	miejsca w przedszkolach w tys.	22,4	19,7	23,8	27,6
6	dzieci ^e w tys.	25,7	23,0	29,5	35,2
7	w tym: w przedszkolach	21,4	19,0	24,0	27,5
8	w oddziałach przedszkolnych przy szkołach podstawowych	4,3	4,0	4,9	6,8
9	Dzieci w przedszkolach (stan na początku roku szkolnego) na 1000 dzieci w wieku 3-6 lat ^f	440	470	561	582
OCHRONA ZDROWIA ^b I POMOC SPOŁECZNA					
Pracownicy medycy ^h (stan w dniu 31 XII):					
10	lekarze	1786	1763	1789	2045
11	lekarze dentyści	168	419	463	559
12	pielęgniarki	4641	4674	4430	4883
13	Łóżka w szpitalach ogólnych ^k (stan w dniu 31 XII) na 10 tys. ludności	46,1	42,9	41,0	43,8
14	Leczeni w szpitalach ogólnych na 10 tys. ludności	1654,4	1603,0	1610,7	1845,4
15	Przychodnie ^l (stan w dniu 31 XII)	189	291	461	529
16	Apteki ogólnodostępne (stan w dniu 31 XII)	210	275	296	313
17	Liczba ludności (stan w dniu 31 XII) na 1 aptekę	4802	3670	3457	3263
Porady udzielone w zakresie ambulatoryjnej opieki zdrowotnej na 1 mieszkańca:					
18	lekarskie	5,0	5,8	5,7	6,6
19	stomatologiczne	0,4	0,6	0,6	0,8
20	Dzieci w żłobkach ^m i klubach dziecięcych (stan w dniu 31 XII) na 1000 dzieci w wieku ⁿ do lat 3	28,3	29,8	36,6	62,8
KULTURA. TURYSTYKA					
21	Biblioteki publiczne (łącznie z filiami; stan w dniu 31 XII)	274	271	258	253
22	Księgozbiór bibliotek publicznych (stan w dniu 31 XII) na 1000 ludności w wol.	3942	3949	3745	3660
23	Czytelnicy bibliotek publicznych na 1000 ludności	206	202	176	161
Wypożyczenia księgozbioru ^o z bibliotek publicznych w wol.:					
24	na 1000 ludności	4149	3879	3275	2964
25	na 1 czytelnika	20	19	19	18
26	Miejsca w teatrach i instytucjach muzycznych (stan w dniu 31 XII) na 1000 ludności	1,2	1,5	1,3	3,0
27	Widzowie i słuchacze w teatrach i instytucjach muzycznych ^p na 1000 ludności	149,8	173,5	425,5	236,2
28	Muzea i oddziały muzealne (stan w dniu 31 XII)	14	14	15	17
29	Zwiedzający muzea i wystawy na 1000 ludności	149,9	168,4	158,0	204,3

a Patrz uwagi ogólne do działu „Edukacja i wychowanie”, ust. 1–2 na str. 160. b Łącznie z filiami, zamiejscowymi podstawowymi wewnętrznymi i administracji; bez cudzoziemców. c Z poprzedniego roku akademickiego, a w roku 2000 – z roku kalendarzowego; z – nieuwzględnionymi w podziale według rodzaju placówek – zespołami wychowania przedszkolnego i punktami przedszkolnymi; zakłady opieki zdrowotnej). W roku szkolnym 2013/14 łącznie z dziećmi przebywającymi przez cały rok szkolny w placówkach 3-5 lat i połowie rocznika 6-latków, a w 2015 r. – w wieku 3-5 lat. g Od 2012 r. dane łącznie z danymi resortu obrony narodowej oraz głównym miejscem pracy jest praktyka lekarska i pielęgniarska. i Łącznie z magistrami pielęgniarstwa. k Bez miejsc dziennych na opiekę społeczną” ust. 2 na str. 190. m Do 2010 r. bez klubów dziecięcych. n Łącznie z oddziałami żłobkowymi. o Od 2015 r. organizowanymi w plenerze.

a See general notes to the chapter “Education”, item 1–2 on page 160. b Including branch sections, basic branch organizational units the Ministry of Interior and Administration; excluding foreigners. c From the previous academic year, and in 2000 – the calendar pre-primary education groups and pre-primary points not listed in division by type of establishments; since 2007 excluding pre-school year including the children attending for all school year in the units performing health care activities. f In 2014 the rate was aged 3-5. g Since 2012 data have included health care units subordinated to the Ministry National Defence and the Ministry Interior and medical and of nurse practice. i Including masters of nursery. k Excluding day places in hospital wards; since 2008 including beds and 2010 excluding children's clubs. n Including nursery wards. o Since 2015 including interlibrary lending. p Data concern activity per-

2014	2015	2016	2017	2018	SPECIFICATION	No.
EDUCATION ^b (cont.)						
17,7	16,3	14,8	14,0	13,1	Students of higher education institutions ^b (as of 30 XI) in thousands	1
5,2	4,8	4,2	3,9	3,1	Graduates of higher education institutions ^{bc} in thousands	2
5,7	5,2	4,5	4,0	4,1	Students of schools for adults (as of beginning of the school year) in thousands	3
2,0	1,6	1,4	1,0	1,0	Graduates of schools for adults ^d in thousands	4
28,0	27,4	29,3	31,1	31,8	Pre-primary education (as of beginning of the school year): places in nursery schools in thousands	5
32,6	29,2	34,0	35,1	35,6	children ^e in thousands:	6
26,6	24,9	28,0	29,4	30,1	of which: in nursery schools	7
5,2	3,7	5,0	5,0	5,0	in pre-primary sections in primary schools	8
656	715	658	708	742	Children in nursery schools (as of beginning of the school year) per 1000 children aged 3-6 ^f	9
HEALTH CARE ^b AND SOCIAL WELFARE						
2085	2035	2064	2052	2039	Medical personnel ^h (as of 31 XII): doctors	10
578	552	574	591	563	dentists	11
4957	4823	4688	4710	4624	nurses ⁱ	12
43,5	43,2	42,7	43,3	42,2	Beds in general hospitals ^k (as of 31 XII) per 10 thousand population	13
1843,7	1896,1	2032,9	2004,2	1966,6	In-patients in general hospitals per 10 thousand population	14
547	551	584	585	582	Out-patients departments ^l (as of 31 XII)	15
323	316	319	329	313	Generally available pharmacies (as of 31 XII)	16
3159	3222	3189	3091	3241	Population (as of 31 XII) per 1 generally available pharmacy	17
6,7	6,8	6,9	6,8	6,9	Consultations provided within the scope of out-patient health care per capita: medical	18
0,8	0,7	0,7	0,7	0,7	dental	19
77,1	78,6	93,2	101,5	126,6	Children in nurseries ^m and children's clubs (as of 31 XII) per 1000 children up to age 3 ⁿ	20
CULTURE. TOURISM						
252	253	253	255	253	Public libraries (including branches; as of 31 XII)	21
3615	3612	3589	3561	3549	Public library collections (as of 31 XII) per 1000 population in vol.	22
151	150	147	144	137	Public library borrowers per 1000 population	23
2766	2656	2628	2442	2380	Public library loans ^o in vol.: per 1000 population	24
18	18	18	17	17	per borrower	25
2,9	3,0	2,9	2,9	3,0	Seats in theatres and music institutions (as of 31 XII) per 1000 population	26
821,8	226,5	553,3	522,7	510,9	Audience in theatres and music institutions ^p per 1000 population	27
17	17	18	19	19	Museums with branches (as of 31 XII)	28
214,4	229,5	253,6	249,0	262,7	Museum and exhibition visitors per 1000 population	29

jednostkami organizacyjnymi oraz zamiejscowymi ośrodkami dydaktycznymi, bez szkół resortu obrony narodowej oraz resortu spraw patrz uwagi ogólne do działu „Edukacja i wychowanie”, ust. 11 na str. 162. d Z poprzedniego roku szkolnego. e Od roku 2008 łącznie od roku 2007 bez wychowania przedszkolnego w placówkach wykonujących działalność leczniczą (do 2011 r. określaną, jako wykonujących działalność leczniczą. f W 2014 r. do przeliczeń wskaźnika użyto liczbę dzieci w grupie 3-6 w liczbie ludności w wieku spraw wewnętrznych i administracji. h Od 2005 r. pracujący bezpośrednio z pacjentem; od 2006 r. łącznie z osobami, dla których na oddziałach szpitalnych; od 2008 r. łącznie z łózkami i inkubatorami noworodków. l Patrz uwagi ogólne do działu „Ochrona zdrowia z wypożyczeniami międzybibliotecznymi. p Dane dotyczą działalności prowadzonej na terenie województwa, łącznie z imprezami

in another location as well as branch teaching centres in another location, excluding academies of the Ministry of National Defence and year; see general notes to the chapter “Education”, item 11 on page 162. d From the previous school year. e Since 2008 including, primary education in the units performing health care activities (unit the 2011 defined as health care institution). In the 2013/14 of calculated using the number of children aged 3-6 in the population aged 3-5 and in half of the 6-year old population, and in 2015 Administration. h Since 2005 working directly with a patient; since 2006 including persons whose primary – workplace is a incubators for newborns. l See general notes to the chapter “Health care and social welfare” item 2 on page 190. m Until formed in the voivodship area, including outdoor events.

I. WAŻNIEJSZE DANE O WOJEWÓDZTWIE (cd.)

MAJOR DATA ON THE VOIVODSHIP (cont.)

Lp.	WYSZCZEGÓLNIENIE	2000	2005	2010	2013
KULTURA. TURYSTYKA (dok.)					
1	Kina stałe (stan w dniu 31 XII)	22	18	11	12
2	Miejsca na widowni w kinach stałych (stan w dniu 31 XII) na 1000 ludności	6,2	4,7	4,2	4,2
3	Widzowie w kinach stałych na 1000 ludności	288,8	211,1	862,6	802,9
Abonenci (stan w dniu 31 XII) na 1000 ludności:					
4	radiowi	258,4	263,5	204,6	206,5
5	telewizyjni	253,9	255,8	198,5	199,7
6	Obiekty noclegowe turystyki ^a (stan w dniu 31 VII)	296	280	298	302
7	w tym hotele	38	52	66	64
8	Miejsca noclegowe ^a (stan w dniu 31 VII) na 10 tys. ludności.....	193,9	177,8	198,3	186,4
9	Korzystający z noclegów na 1000 ludności	474,0	537,4	612,0	598,9
ROLNICTWO ^b I LEŚNICTWO					
10	Użytki rolne (stan w czerwcju) ^{cd} w tys. ha	546,7	480,1	437,7	407,9
11	w tym w dobrej kulturze rolnej w %	x	x	92,5	98,9
12	Powierzchnia zasiewów (stan w czerwcju) ^{de} w tys. ha	291,8	304,1	281,6	275,0
w tym w %:					
13	zboża podstawowe (łącznie z mieszankami zbożowymi) ..	74,2	71,9	66,3	59,6
14	w tym: pszenica	21,0	20,7	20,0	18,7
15	żyto	20,6	17,9	15,0	15,5
16	ziemniaki ^f	5,5	4,2	1,8	1,5
17	buraki cukrowe	1,2	1,2	0,3	0,4
Zbiory w tys. t:					
18	zboża podstawowe (łącznie z mieszankami zbożowymi)	480,6	679,2	671,6	699,8
19	w tym: pszenica	167,0	234,3	257,2	271,9
20	żyto	112,5	132,2	115,3	144,3
21	ziemniaki ^f	319,8	239,9	109,7	93,6
22	buraki cukrowe	107,2	128,2	50,6	75,8
Plony z 1 ha w dt:					
23	zboża podstawowe (łącznie z mieszankami zbożowymi)	22,2	31,1	36,0	42,7
24	w tym: pszenica	27,2	37,2	45,7	53,0
25	żyto	18,7	24,3	27,2	33,9
26	ziemniaki ^f	201	189	213	233
27	buraki cukrowe	317	365	536	652
Zwierzęta gospodarskie ^d (stan w czerwcju):					
bydło:					
28	w tysiącach sztuk	80,2	69,5	69,8	78,3
29	na 100 ha użytków rolnych ^e w szt.	15,4	14,5	16,0	19,2
trzoda chlewna (w latach 2000-2009 oraz 2011-2013 – stan w końcu lipca):					
30	w tysiącach sztuk	289,2	257,0	164,2	145,8
31	na 100 ha użytków rolnych ^e w szt.	55,6	53,5	37,5	35,7
Produkcja na 1 ha użytków rolnych ^c :					
32	żywca rzeźnego w przeliczeniu na mięso (łącznie z tłuszczami i podrobami) ^g w kg	146,6	195,1	240,6	269,9
33	mleka krowiego w l	250	272	248	265

^a Od 2011 r. dotyczy obiektów posiadających 10 i więcej miejsc noclegowych; w latach 2016-2017 dane opracowano z uwzględnieniem gruntów posiadaczy użytków rolnych nieprowadzących działalności rolniczej oraz gruntów posiadaczy poniżej 1 ha użytków rolnych upraw trwałych, ogrodów przydomowych oraz upraw na przyoranie (nawozy zielone). ^f Od 2010 r. bez ogrodów przydomowych. poubojowej ciepłej.

^a Since 2011 concern establishments 10 and more bed places; in 2016-2017 data were compiled with consideration imputation for 2010 excluding land of owners of agricultural land who do not conduct agricultural activities and owners of less than 1 ha agri-permanent crops, kitchen gardens as well as area intended for ploughing (green fertilizers). ^f Since 2010 excluding kitchen

2014	2015	2016	2017	2018	SPECIFICATION	No.
CULTURE. TOURISM (cont.)						
12	12	12	13	13	Fixed cinemas (as of 31 XII)	1
4,1	4,8	4,9	5,0	5,1	Seats in fixed cinemas (as of 31 XII) per 1000 population	2
881,1	987,2	1165,9	1245,9	1290,1	Audience in fixed cinemas per 1000 population	3
206,6	206,2	205,9	204,9	203,2	Subscribers (as of 31 XII) per 1000 population:	
199,5	199,2	198,8	197,8	196,2	radio	4
283	288	299	290	300	television	5
62	63	65	63	66	Tourist accommodation establishments ^a (as of 31 VII)	6
178,4	182,4	187,0	178,6	182,5	of which hotels	7
583,2	604,1	630,3	650,1	677,3	Number of beds ^a (as of 31 VII) per 10 thousand population	8
					Tourists accommodated per 1000 population	9
AGRICULTURE ^b AND FORESTRY						
439,1	391,2	399,9	390,7	388,1	Agricultural land (as of June) ^{cd} in thousand ha	10
99,1	98,7	98,9	99,3	99,2	of which in good agricultural condition in %	11
281,2	277,5	287,8	277,3	272,0	Sown area (as of June) ^{de} in thousand ha	12
					of which in %:	
57,5	54,0	59,0	61,5	62,6	basic cereals (including cereal mixed)	13
20,4	18,0	18,5	20,3	19,2	of which: wheat	14
11,8	7,8	10,6	10,9	10,1	rye	15
1,1	1,8	1,6	1,1	1,2	potatoes ^f	16
0,6	0,5	0,5	0,5	0,5	sugar beets	17
					Crop production in thousand t:	
778,7	560,1	688,1	716,4	454,8	basic cereals (including cereal mixed)	18
313,2	218,9	245,5	272,8	162,2	of which: wheat	19
122,7	64,6	94,2	102,4	63,0	rye	20
93,8	95,8	147,4	95,3	62,7	potatoes ^f	21
119,7	74,0	101,2	112,5	82,0	sugar beets	22
					Yields per 1 ha in dt:	
46,2	37,4	40,5	42,0	26,7	basis cereals (including cereal mixed)	23
54,5	43,8	46,0	48,3	31,1	of which: wheat	24
37,0	29,9	30,7	33,9	23,0	rye	25
313	191	318	317	200	potatoes ^f	26
768	582	698	750	564	sugar beets	27
					Livestock ^d (as of June):	
					cattle:	
79,7	73,8	75,3	82,7	83,9	in thousand heads	28
18,1	18,9	19,5	21,2	21,6	per 100 ha of agricultural land ^e in heads	29
					pigs (in years 2000-2009 and 2011-2013 – as of the end of July):	
155,8	143,8	147,5	163,8	165,2	in thousand heads	30
35,5	36,8	38,2	41,9	42,6	per 100 ha of agricultural land ^e in heads	31
					Production per 1 ha of agricultural land ^c :	
265,6	311,1	317,3	280,1	344,0	of animals for slaughter in terms of meat (including fats and pluck) ^g in kg	32
241	218	209	252	279	of cows' milk in l	33

imputacji dla jednostek, które odmówiły udziału w badaniu. b Dane według siedziby użytkownika gospodarstwa. c Od 2010 r. bez prowadzących działalność rolniczą o małej skali. d W 2010 r. dane Powszechnego Spisu Rolnego. e Od 2010 r. bez powierzchni g Dotyczy mięsa: wołowego, cielęcego, wieprzowego, baraniego, końskiego, drobiowego, koziego, króliczego i dziczyzny; w wadze

units, which refused to participate in the survey. b Data are presented according to the official residence of land user. c Since cultural land who conduct agricultural activities on a small scale. d In 2010 data of the Agricultural Census. e Since 2010 excluding gardens. g Concerns meat: beef, veal, pork, mutton, horseflesh, poultry, goat, rabbit and game: in post-slaughter warm weight.

I. WAŻNIEJSZE DANE O WOJEWÓDZTWIE (cd.)

MAJOR DATA ON THE VOIVODSHIP (cont.)

Lp.	WYSZCZEGÓLNIENIE	2000	2005	2010	2013
ROLNICTWO ^a I LEŚNICTWO (dok.)					
	Skup produktów rolnych na 1 ha użytków rolnych ^b :				
1	ziarno zbóż podstawowych (łącznie z mieszankami zbożowymi) w kg	411,5	477,2	596,3	657,1
2	ziemniaki w kg	18,6	14,2	9,2	15,6
3	buraki cukrowe w kg	206,2	267,1	189,2	229,4
4	żywiec rzeźny w przeliczeniu na mięso (łącznie z tłuszczami) ^c w kg	113,4	161,9	205,3	248,5
5	mleko krowie w l	149,1	205,6	219,5	241,2
	Zużycie nawozów w przeliczeniu na czysty składnik na 1 ha użytków rolnych ^{bde} w kg:				
6	mineralnych lub chemicznych (łącznie z wieloskładnikowymi) ..	87,4	115,5	98,7	188,5
7	wapniowych	26,5	33,5	38,9	24,0
8	Ciągniki rolnicze (stan w czerwcu; w 2000 r. – stan w dniu 31 XII) na 100 ha użytków rolnych ^{be} w szt.	3,8	4,2	4,4	4,8
9	Powierzchnia gruntów leśnych (stan w dniu 31 XII) w tys. ha	692,2	702,4	706,2	708,6
	Powierzchnia lasów (stan w dniu 31 XII):				
10	w tysiącach hektarów	672,7	681,6	685,1	687,7
11	na 1 mieszkańca w ha	0,7	0,7	0,7	0,7
12	Lesistość (stan w dniu 31 XII) w %	48,1	48,7	49,0	49,2
13	Pozyskanie drewna (grubizny) na 100 ha powierzchni lasów w m ³	321,6	356,0	376,1	438,1
PRZEMYSŁ					
	Produkcja sprzedana przemysłu:				
14	w milionach złotych (ceny bieżące)	14811,9	24597,2	26526,9
15	2005 = 100 (ceny stałe)	100,0	161,7	158,8
16	na 1 zatrudnionego w zł (ceny bieżące)	225781	343053	386245
17	na 1 mieszkańca w zł (ceny bieżące)	14677	24337	25949
BUDOWNICTWO					
	Sprzedaż produkcji budowlano-montażowej ^f (ceny bieżące):				
18	w milionach złotych	1879,9	3146,8	3281,2
19	na 1 mieszkańca w zł	1863	3076	3210
TRANSPORT I TELEKOMUNIKACJA – stan w dniu 31 XII					
	Linie kolejowe eksploatowane normalnotorowe ^g :				
20	w kilometrach	1210	985	967	920
21	na 100 km ² powierzchni ogólnej w km	8,7	7,0	6,9	6,6
	Drogi publiczne o twardej nawierzchni (miejskie i zamiejskie):				
22	w kilometrach	8164	8056	8166	8476
23	na 100 km ² powierzchni ogólnej w km	58,4	57,6	58,4	60,6
	Samochody osobowe zarejestrowane ^h :				
24	w tysiącach sztuk	270,3	347,6	469,7	539,4
25	na 1000 ludności	264	344	459	528

a Dane według siedziby użytkownika gospodarstwa. b Od 2010 r. bez gruntów posiadaczy użytków rolnych nieprowadzących c Dotyczy mięsa: wołowego, cielęcego, wieprzowego, baraniego, końskiego i drobiowego w wadze poubojowej ciepłej. d W roku wykonywania robót. g Dane dotyczą sieci kolejowej Polskich Kolei Państwowych (PKP) oraz od 2005 r. również innych okres 30 dni) wydane w końcu roku.

a Data are presented according to the official residence of land user. b Since 2010 excluding land of owners of agricultural activities on a small scale. c Concerns meat: beef, veal, pork, mutton, horseflesh and poultry; in post-slaughter warm weight. d In the year of execution of works. g Data concern rail network of Polskie Koleje Państwowe (PKP), as well as since 2005 of other entities which are administrative year.

2014	2015	2016	2017	2018	SPECIFICATION	No.
AGRICULTURE ^a AND FORESTRY (cont.)						
					Procurement of agricultural products per 1 ha of agricultural land ^b :	
814,9	971,4	892,1	823,9	640,7	basic cereal grains (including cereal mixed) in kg	1
34,6	35,5	52,6	54,4	49,0	potatoes in kg	2
215,8	252,7	253,1	232,3	267,5	sugar beets in kg	3
240,4	280,5	288,0	254,3	310,3	animals for slaughter in terms of meat (including fats) ^c in kg	4
214,2	215,6	204,4	215,4	207,3	cows' milk in l	5
					Consumption of fertilizers in terms of pure ingredient per 1 ha of agricultural land ^{bde} in kg:	
98,0	104,9	108,5	103,2	112,8	mineral or chemical (including mixed fertilizers)	6
44,7	29,2	48,7	32,3	41,2	lime	7
.	.	5,1	.	.	Agricultural tractors (as of June; in 2000 – as of 31 XII) per 100 ha of agricultural land ^{de} in units	8
709,0	709,4	709,7	710,0	710,2	Forest land (as of 31 XII) in thousand ha	9
					Forest areas (as of 31 XII):	
688,1	688,4	689,0	689,4	689,5	in thousand hectares	10
0,7	0,7	0,7	0,7	0,7	per capita in ha	11
49,2	49,2	49,3	49,3	49,3	Forest cover (as of 31 XII) in %	12
445,8	470,7	478,1	503,9	501,2	Removals (timber) per 100 ha of forest area in m ³	13
INDUSTRY						
					Sold production of industry:	
29842,7	30422,3	32881,0	35094,7	37871,5	in million PLN (current prices)	14
181,6	183,3	222,0	237,6	251,7	2005 = 100 (constant prices)	15
413959	421999	437667	448478	493858	per employee in PLN (current prices)	16
29236	29840	32317	34520	37296	per capita in PLN (current prices)	17
CONSTRUCTION						
					Sales of construction and assembly production ^f (current prices):	
3331,7	4264,3	3952,4	4058,6	4234,3	in million PLN	18
3264	4183	3885	3992	4170	per capita in PLN	19
TRANSPORT AND TELECOMMUNICATIONS – as of 31 XII						
					Railway lines operated – standard gauge ^g :	
921	909	890	887	912	in kilometres	20
6,6	6,5	6,4	6,3	6,5	per 100 km ² of total area in km	21
					Hard surface public roads (urban and non-urban):	
8647	8608	8711	8851	8963	in kilometres	22
61,8	61,5	62,3	63,3	64,1	per 100 km ² of total area in km	23
					Registered passenger cars ^h :	
558,2	577,7	607,0	629,9	657,7	in thousand units	24
547	567	597	619	648	per 1000 population	25

działalności rolniczej oraz gruntów posiadaczy poniżej 1 ha użytków rolnych prowadzących działalność rolniczą o małej skali; gospodarczym. e W 2010 r. dane Powszechnego Spisu Rolnego. f Zrealizowanej przez podmioty budowlane – według miejsca podmiotów, będących zarządcami infrastruktury kolejowej. h Od 2011 r. łącznie z posiadającymi pozwolenia czasowe (na

land who do not conduct agricultural activities and owners of less than 1 ha of agricultural land who conduct agricultural d In farming year. e In 2010 data of the Agricultural Census. f Realized by construction units – by place of performing works. tors of railway infrastructure h Since 2011 including having temporary permission (for the period of 30 days) issued at the end of

I. WAŻNIEJSZE DANE O WOJEWÓDZTWIE (cd.)

MAJOR DATA ON THE VOIVODSHIP (cont.)

Lp.	WYSZCZEGÓLNIENIE	2000	2005	2010	2013
TRANSPORT I TELEKOMUNIKACJA – stan w dniu 31 XII (dok.)					
	Placówki pocztowe ^a :				
1	w liczbach bezwzględnych	267	290	282	252
2	na 100 tys. ludności	26,5	28,7	27,6	24,7
HANDEL					
	Sprzedaż detaliczna towarów (ceny bieżące):				
3	w milionach złotych	10022,6	9611,5	11135,2	11884,6
4	na 1 mieszkańca w zł	9789	9524	10886	11626
5	Sklepy (stan w dniu 31 XII) w tys.	11,7 ^b	10,4	10,5	11,4
6	Liczba ludności (stan w dniu 31 XII) na 1 sklep	88 ^b	97	98	90
FINANSE PUBLICZNE					
	Budżety gmin^c				
	Dochody:				
7	w milionach złotych	960,8	1507,4	2185,9	2456,2
8	na 1 mieszkańca w zł	1257	1970	2804	3154
	Wydatki:				
9	w milionach złotych	994,2	1517,7	2529,1	2384,4
10	na 1 mieszkańca w zł	1301	1983	3244	3062
	Budżety miast na prawach powiatu				
	Dochody:				
11	w milionach złotych	512,8	620,1	885,3	984,1
12	na 1 mieszkańca w zł	2103	2542	3638	4041
	Wydatki:				
13	w milionach złotych	522,5	619,9	1040,7	971,9
14	na 1 mieszkańca w zł	2142	2541	4276	3991
	Budżety powiatów				
	Dochody:				
15	w milionach złotych	397,2	479,5	684,1	698,9
16	na 1 mieszkańca w zł	520	627	878	897
	Wydatki:				
17	w milionach złotych	402,2	477,6	750,6	682,7
18	na 1 mieszkańca w zł	526	624	963	877
	Budżet województwa				
	Dochody:				
19	w milionach złotych	147,0	206,0	475,3	599,3
20	na 1 mieszkańca w zł	146	204	465	586
	Wydatki:				
21	w milionach złotych	148,5	240,1	513,4	578,3
22	na 1 mieszkańca w zł	147	238	502	566

a Dane dotyczą operatora wyznaczonego (do 2012 r. operatora publicznego); w 2000 r. placówki pocztowe i placówki usług i wydatków gmin mających również status miasta na prawach powiatu.

a Data concern the appointed operator (until 2012 the public operator); in 2000 post offices and telecommunication service of gminas which are also cities with powiat status.

2014	2015	2016	2017	2018	SPECIFICATION	No.
TRANSPORT AND TELECOMMUNICATIONS – as of 31 XII (cont.)						
					Postal offices ^a :	
246	237	240	243	242	in absolute numbers	1
24,1	23,3	23,6	23,9	23,9	per 100 thousand population	2
TRADE						
					Retail sales (current prices):	
10666,4	12403,9	13438,3	13960,3	15509,9	in million PLN	3
10449	12167	13208	13732	15274	per capita in PLN	4
9,0	10,3	10,0	9,7	9,4	Shops (as of 31 XII) in thousands	5
114	99	101	105	108	Population (as of 31 XII) per 1 shop	6
PUBLIC FINANCE						
					Budgets of gminas^c	
					Revenue:	
2583,8	2604,2	2928,4	3244,1	3459,0	in million PLN	7
3322	3442	3880	4308	4605	per capita in PLN	8
					Expenditure:	
2596,1	2530,5	2824,6	3232,4	3581,7	in million PLN	9
3338	3344	3743	4292	4768	per capita in PLN	10
					Budgets of cities with powiat status	
					Revenue:	
1042,8	1151,7	1351,3	1509,3	1679,7	in million PLN	11
4292	4381	5142	5727	6355	per capita in PLN	12
					Expenditure:	
1035,6	1114,0	1289,8	1459,6	1813,3	in million PLN	13
4262	4238	4908	5539	6861	per capita in PLN	14
					Budgets of powiats	
					Revenue:	
704,6	695,2	709,8	778,1	812,3	in million PLN	15
906	919	941	1033	1081	per capita in PLN	16
					Expenditure:	
705,8	719	687,3	774,2	809,9	in million PLN	17
908	950	911	1028	1078	per capita in PLN	18
					Budget of voivodship	
					Revenue:	
536,8	489,4	430,7	440,7	428,1	in million PLN	19
526	480	423	433	422	per capita in PLN	20
					Expenditure:	
525,2	491,4	386,4	477,1	452,7	in million PLN	21
515	482	380	469	446	per capita in PLN	22

telekomunikacyjnych. b Dane nieporównywalne w związku ze zmianą w 2004 r. metody badania sklepów. c Bez dochodów

offices. b Data are not comparable due to change in 2004 the method of shop survey. d Excluding revenue and expenditure

I. WAŻNIEJSZE DANE O WOJEWÓDZTWIE (dok.)

MAJOR DATA ON THE VOIVODSHIP (cont.)

Lp.	WYSZCZEGÓLNIENIE	2000	2005	2010	2013
INWESTYCJE. ŚRODKI TRWAŁE^a					
Nakłady inwestycyjne (ceny bieżące):					
1	w milionach złotych	2627,9	3317,0	7497,2	5283,4
2	na 1 mieszkańca w zł	2606	3287	7329	5168
Wartość brutto środków trwałych (stan w dniu 31 XII; bieżące ceny ewidencyjne):					
3	w milionach złotych	32805,9	43097,2	61292,7	84750,7
4	na 1 mieszkańca w zł	32530	42704	59902	82969
PODMIOTY GOSPODARKI NARODOWEJ W REJESTRZE REGON^b – stan w dniu 31 XII					
5	Ogółem: w tysiącach	87,9	102,1	106,1	109,8
6	na 10 tys. ludności	871,5	1011,4	1037,0	1075,3
Osoby prawne i jednostki organizacyjne niemające osobowości prawnej:					
7	w tysiącach	19,1	24,7	27,8	31,5
8	1999 = 100	110,7	142,9	160,9	182,2
w tym:					
9	spółdzielnie	0,5	0,5	0,5	0,5
10	spółki handlowe	4,5	6,1	7,4	8,9
11	w tym z udziałem kapitału zagranicznego.....	1,9	2,3	2,7	2,8
12	spółki cywilne	7,3	6,1	6,0	6,1
Osoby fizyczne prowadzące działalność gospodarczą:					
13	w tysiącach	68,8	77,4	78,3	78,4
14	1999 = 100	101,9	114,7	116,1	116,2
15	na 10 tys. ludności	681,8	766,8	765,5	767,2
RACHUNKI REGIONALNE^a					
Produkt krajowy brutto (ceny bieżące):					
16	w milionach złotych	32449	36582
17	na 1 mieszkańca w zł	31723	35786
18	Produkt krajowy brutto (ceny stałe) – rok poprzedni = 100.....	.	.	.	100,4
Wartość dodana brutto (ceny bieżące):					
19	w milionach złotych	28534	32473
20	na 1 mieszkańca w zł	27896	31766
Nominalne dochody do dyspozycji brutto w sektorze gospodarstw domowych:					
21	w milionach złotych	22435	24006
22	na 1 mieszkańca w zł	21933	23484
23	Realne dochody do dyspozycji brutto w sektorze gospodarstw domowych – rok poprzedni = 100	98,9

a Dane za 2000 r. nieporównywalne w związku z nowelizacją w 2002 r. ustawy o rachunkowości. b Bez osób prowadzących gospo
 a Data for 2000 are not comparable due to amendments in 2002 of the Act of Accounting. b Excluding persons tending private

2014	2015	2016	2017	2018	SPECIFICATION	No.
INVESTMENTS. FIXED ASSETS ^a						
4809,6	5874,3	5670,5	5516,5	6302,8	Investment outlays (current prices):	
					in million PLN	1
4712	5762	5573	5426	6207	per capita in PLN	2
					Gross value of fixed assets (as of 31 XII; current book-keeping prices):	
87721,6	97568,0	102680,5	107549,6	114202,2	in million PLN	3
85976	95836	100927	105769	112565	per capita in PLN	4
ENTITIES OF THE NATIONAL ECONOMY IN THE REGON REGISTER ^b – as of 31 XII						
110,1	111,3	111,8	112,9	113,3	Total: in thousands	5
1078,9	1093,0	1098,5	1110,4	1116,5	per 10 thousand population	6
					Legal persons and organizational entities without legal personality:	
32,6	33,7	34,7	35,2	32,9	in thousands	7
188,7	195,0	201,0	203,9	190,5	1999 = 100	8
					of which:	
0,5	0,5	0,5	0,5	0,4	co-operatives	9
9,5	10,3	11,0	11,4	9,2	commercial companies	10
2,8	2,8	2,9	2,8	1,6	of which with foreign capital participation	11
6,0	6,1	6,1	6,1	6,1	civil law partnerships	12
					Natural persons conducting economic activity:	
77,5	77,6	77,0	77,7	80,4	in thousands	13
114,9	115,0	114,2	115,2	119,1	1999 = 100	14
759,6	762,2	757,2	764,1	792,1	per 10 thousand population	15
REGIONAL ACCOUNTS ^c						
					Gross domestic product (current prices):	
38418	39815	41348	43467	.	in million PLN	16
37637	39053	40639	42755	.	per capita in PLN	17
					Gross domestic product (constant prices)	18
103,8	102,9	102,6	103,9	.	– previous year = 100	
					Gross value added (current prices):	
34062	35323	36522	38174	.	in million PLN	19
33369	34647	35895	37548	.	per capita in PLN	20
					Gross nominal disposable income in the households sector:	
24703	25379	26708	28068	.	in million PLN	21
24200	24893	26250	27608	.	per capita in PLN	22
102,4	102,6	105,4	102,8	.	Gross real disposable income in the households sector – previous year = 100	23

darstwa indywidualne w rolnictwie. c Patrz uwagi ogólne do działu "Rachunki regionalne", ust. 5 na str. 275.
farms in agriculture. c See general notes to the chapter "Regional accounts", item 5 on page 275.

II. WYBRANE DANE O PODREGIONACH I POWIATACH
 SELECTED DATA BY SUBREGIONS AND POWIATS

Lp. No.	WYSZCZEGÓLNIENIE SPECIFICATION	Powierzchnia ^{ab} Total area ^{ab}		Ludność ^a Population ^a								
		w km ² in km ²	w odsetkach in %	w tys. in thousands	w odsetkach in %	wzrost lub spadek w stosunku do 2017 r. w % increase or decrease in relation to 2017 in %	na 1 km ² per 1 km ²		w miastach w % ogółu ludności in urban areas in % of total population		Przyrost naturalny na 1000 ludności Natural increase per 1000 popula- tion	
							2010	2018	2010	2018	2010	2018
1	WOJEWÓDZTWO VOIVODSHIP	13988	100,0	1014,5	100,0	-0,2	73	73	63,5	64,9	1,42	-1,49
2	Podregion gorzowski Subregion	6113	43,7	385,3	38,0	-0,2	63	63	64,7	64,0	1,74	-1,58
	Powiaty: Powiats:											
3	Gorzowski	1214	8,7	71,5	7,1	0,2	57	59	36,4	34,3	2,66	-1,55
4	Międzyrzecki	1388	9,9	58,0	5,7	-0,4	42	42	53,0	52,0	1,22	-0,55
5	Słubicki	999	7,1	47,1	4,6	0,1	48	47	64,2	63,8	2,36	-1,38
6	Strzelecko-drezdenecki	1248	8,9	49,4	4,9	-0,7	41	40	47,3	47,1	2,09	-1,98
7	Sulęciński	1178	8,4	35,3	3,5	-0,2	31	30	41,1	41,7	0,64	-2,30
	Miasto na prawach powiatu City with powiat status											
8	Gorzów Wlkp.	86	0,6	123,9	12,2	-0,3	1453	1446	100,0	100,0	1,43	-1,80
9	Podregion zielonogórski Subregion	7875	56,3	629,3	62,0	-0,2	81	80	62,8	65,5	1,22	-1,43
	Powiaty: Powiats:											
10	Krośnieński	1391	9,9	55,2	5,4	-0,5	41	40	51,1	50,8	0,89	-1,05
11	Nowosolski	771	5,5	86,6	8,5	-0,4	114	112	65,3	65,8	1,92	-1,73
12	Świebodziński	937	6,7	55,8	5,5	-0,5	61	60	48,0	48,0	1,02	-1,36
13	Wschowski	624	4,5	39,1	3,9	-0,3	63	63	50,3	50,1	3,91	-1,00
14	Zielonogórski ^c	1350	9,7	75,8	7,5	0,3	59	56	37,4	44,7	2,29	0,32
15	Żagański	1132	8,1	79,6	7,8	-0,7	73	70	61,1	60,5	0,39	-3,92
16	Żarski	1393	10,0	96,9	9,5	-0,6	72	70	61,4	60,4	0,53	-3,28
	Miasto na prawach powiatu City with powiat status											
17	Zielona Góra	277	2,0	140,3	13,8	0,3	2039	504	100,0	100,0	0,40	0,20

a Stan w dniu 31 grudnia. b Według ewidencji geodezyjnej. c W 2010 r. łącznie z gminą wiejską Zielona Góra, którą z
 a As of 31st December. b According to geodetic register. c In 2010 including the rural gmina Zielona Góra, which from 1st

Saldo migracji wewnętrznych i zagranicznych na pobyt stały Internal and international net migration for permanent residence						Ludność ^a w wieku Population ^a at age						
w liczbach bezwzględnych in absolute numbers		na 1000 ludności per 1000 population		Zgony niemowląt na 1000 urodzeń żywych Infant deaths per 1000 live births		poniżej 25 lat below 25 years			65 lat i więcej and more			Lp No
						w % ogółu ludności in % of total population		wzrost lub spadek w stosunku do 2017 r. w % increase or decrease in relation to 2017 in %	w % ogółu ludności in % of total population		wzrost lub spadek w stosunku do 2017 r. w % increase or decrease in relation to 2017 in %	
2010	2018	2010	2018	2010	2018	2010	2018		2010	2018		
-474	-978	-0,46	-0,96	5,39	4,23	29,2	25,6	-1,3	11,7	16,9	4,1	1
-149	-352	-0,39	-0,91	4,80	3,92	29,3	25,6	-1,3	11,5	16,6	4,1	2
440	265	6,43	3,71	5,03	3,12	31,7	27,7	-1,3	10,1	13,9	3,8	3
-169	-201	-2,86	-3,46	6,62	8,93	29,3	25,2	-1,7	11,4	16,9	4,1	4
-9	-39	-0,19	-0,83	5,78	7,50	31,1	26,5	-1,3	10,6	14,5	3,9	5
-138	-254	-2,72	-5,13	4,96	2,08	30,6	26,6	-2,1	11,7	16,6	2,8	6
-106	-57	-2,93	-1,62	4,72	-	31,2	26,5	-1,6	11,5	15,5	4,5	7
-167	-66	-1,34	-0,53	3,28	2,56	26,1	23,7	-0,4	12,6	19,1	4,6	8
-325	-626	-0,51	-0,99	5,76	4,41	29,1	25,6	-1,4	11,9	17,1	4,1	9
-141	-183	-2,46	-3,30	4,95	1,90	29,4	25,6	-1,5	11,0	16,4	4,5	10
-63	-200	-0,71	-2,31	4,02	11,12	29,4	26,2	-1,4	12,2	17,7	4,1	11
-108	-146	-1,90	-2,61	4,97	5,54	30,3	26,5	-1,6	11,4	16,2	3,6	12
-41	-149	-1,04	-3,81	10,14	5,46	32,4	27,8	-2,0	10,8	15,7	4,1	13
309	65	3,32	0,86	3,98	4,04	30,9	26,5	-1,2	10,2	15,5	5,2	14
-278	-264	-3,35	-3,31	4,75	7,49	28,9	25,1	-2,4	12,1	17,0	3,7	15
-151	-351	-1,51	-3,61	6,55	1,19	29,6	25,6	-2,0	11,7	16,6	3,6	16
148	602	1,25	4,30	7,76	1,43	25,5	23,9	-0,2	13,9	18,9	4,1	17

dniem 1 stycznia 2015 r. włączono do miasta na prawach powiatu Zielona Góra.

January 2015 was incorporated to the city with powiat status Zielona Góra.

II. WYBRANE DANE O PODREGIONACH I POWIATACH (cd.)
 SELECTED DATA BY SUBREGIONS AND POWIATS (cont.)

Lp. No.	WYSZCZEGÓLNIENIE SPECIFICATION	Pobór wody na potrzeby gospodarki narodowej i ludności na 1 km ² w dam ³ Water withdrawal for needs of the national economy and population per 1 km ² in dam ³		Ścieki przemysłowe i komunalne ^a oczyszczane w % ścieków wymagają- cych oczyszczenia ^a Industrial and municipal waste- water ^a treated in % of waste requiring treatment		Ludność korzystająca z oczyszczalni ścieków w % ludności ogółem ^b Population connected to wastewater treatment plants in % of total population ^b			
		2010	2018	2010	2018	ogółem total	miasta urban areas	wieś rural areas	
						2010	2018		
1	WOJEWÓDZTWO..... VOIVODSHIP	7,5	6,8	98,6	99,7	67,5	76,8	94,7	43,6
2	Podregion gorzowski Subregion Powiaty: Powiats:	6,7	6,2	99,8	99,7	74,1	77,0	94,8	45,2
3	Gorzowski.....	12,4	11,1	100,0	100,0	49,3	62,3	89,6	48,0
4	Międzyrzecki.....	4,7	4,1	98,5	97,6	71,4	74,5	96,0	51,3
5	Słubicki	6,5	7,0	100,0	100,0	66,1	74,2	94,5	38,4
6	Strzelecko-drezdenecki	4,5	3,3	100,0	100,0	59,9	61,4	99,6	27,5
7	Sulęciński	2,0	2,0	100,0	100,0	66,3	75,6	99,0	58,9
	Miasto na prawach powiatu City with powiat status								
8	Gorzów Wlkp.	56,6	64,5	100,0	99,9	100,0	94,2	94,2	x
9	Podregion zielonogórski Subregion Powiaty: Powiats:	8,0	7,2	97,6	99,6	63,5	76,6	94,6	42,5
10	Krośnieński	12,7	8,6	99,9	100,0	55,0	64,0	94,9	32,0
11	Nowosolski	5,3	6,0	98,7	99,0	54,8	70,1	92,8	26,4
12	Świebodziński.....	4,0	4,3	99,9	100,0	70,7	91,5	99,6	84,1
13	Wschowski	3,8	4,4	100,0	100,0	59,1	62,7	96,7	28,6
14	Zielonogórski ^d	7,4	6,3	100,0	100,0	50,6	68,7	93,2	48,9
15	Żagański.....	6,9	5,9	77,3	98,3	43,8	72,8	93,1	41,5
16	Żarski	9,9	8,8	99,8	99,2	60,1	68,8	93,0	31,8
	Miasto na prawach powiatu City with powiat status								
17	Zielona Góra.....	36,7	19,9	100,0	100,0	98,8	95,5	95,5	x

a Od 2010 r. dane nieporównywalne z danymi za lata poprzednie ze względu na zmianę metodologii badania ścieków komunalnych
d W 2010 r. łącznie z gminą wiejską Zielona Góra, którą z dniem 1 stycznia 2015 r. włączono do miasta na prawach powiatu

a Since 2010 data are not comparable with data for previous years due to change in the methodology of municipal wastewater
d In 2010 including the rural gmina Zielona Góra, from 1 January 2015 was incorporated to the city with powiat status Zielona Góra

Emisja zanieczyszczeń powietrza z zakładów szczególnie uciążliwych dla czystości powietrza w tys. t Emission of air pollutants from plants of significant nuisance to air quality in thousands t				Odpady (z wyłączeniem odpadów komunalnych) wytworzone na 1 km ² w t Waste (excluding municipal waste) generated per 1 km ² in t		Nakłady na środki trwałe (ceny bieżące) na 1 mieszkańca w zł Outlays on fixed assets (current prices) per capita in PLN				Powierzchnia o szczególnych walorach przyrodniczych prawnie chroniona ^c na 1 mieszkańca w m ² Legally protected areas possessing unique environmental value ^c per capita in m ²		Lp. No.
pyłowych particulates		gazowych gases		2010	2018	służące ochronie środowiska in environmental protection		służące gospodarce wodnej in water management		2010	2018	
2010	2018	2010	2018			2010	2018	2010	2018			
1,4	0,8	2080,9	2243,9	65,4	43,1	227	219	133	44	5315	5290	1
0,4	0,2	847,3	925,7	31,3	23,6	198	203	51	51	7842	7993	2
0,1	0,1	298,4	325,1	28,2	17,9	360	274	112	21	9804	9386	3
0,2	0,1	42,0	25,9	13,7	12,0	205	249	81	74	7429	8314	4
0,0	0,0	12,9	13,4	27,1	25,7	227	106	8	74	8353	8200	5
0,1	0,0	19,4	67,3	24,9	23,6	116	53	32	75	17889	18917	6
0,0	0,0	11,7	9,1	11,5	2,4	221	241	141	60	16944	17036	7
0,0	0,0	462,9	485,0	769,8	559,3	121	225	–	36	35	34	8
1,0	0,6	1233,6	1318,2	91,8	58,3	245	230	183	39	3781	3634	9
0,1	0,1	50,1	43,7	15,2	8,8	68	103	1414	19	6633	6464	10
0,0	0,0	27,7	22,9	81,7	124,0	82	159	60	56	1950	1906	11
0,0	0,1	23,2	28,9	91,1	82,8	583	209	159	13	5473	5441	12
0,0	-	2,0	0,4	9,0	15,4	120	5	36	4	4172	3546	13
0,1	0,1	133,1	123,1	138,1	90,2	483	360	40	42	4954	4391	14
0,1	0,1	84,7	77,8	5,5	24,5	328	44	50	64	3560	3734	15
0,4	0,2	354,6	425,1	96,7	58,9	84	385	91	32	6238	6570	16
0,1	0,0	558,3	596,3	3284,5	116,2	224	322	25	48	–	401	17

nych. b Ludność korzystająca – na podstawie szacunków, ludność ogółem – na podstawie bilansów. c Stan w dniu 31 grudnia. tu Zielona Góra.

wastewater. b Population connected to – estimated data, the total population – based on balances. c As of 31st December. Góra.

II. WYBRANE DANE O PODREGIONACH I POWIATACH (cd.)
 SELECTED DATA BY SUBREGIONS AND POWIATS (cont.)

Lp. No.	WYSZCZEGÓLNIENIE SPECIFICATION	Przestępstwa stwierdzone przez Policję w zakończonych postępowaniach przygotowawczych na 10 tys. ludności Ascertained crimes by the Police in completed preparatory proceedings per 10 thousand population		Wskaźnik wykrywalności sprawców przestępstw stwierdzonych przez Policję w % Rate of detectability of delinquents in ascertained crimes by the Police in %		Pracujący ^{abc}			
						ogółem total		w tys. in thousand	na 1000 ludności per 1000 population
						2010 ^e	2018 ^f		
1	WOJEWÓDZTWO VOIVODSHIP	384	248	76,1	74,8	250,3	268,6	264,7	
2	Podregion gorzowski Subregion	393	246	77,0	74,0	98,7	106,2	275,7	
	Powiaty: Powiats:								
3	Gorzowski	409 ^g	175	76,1 ^g	72,3	16,6	19,0	265,3	
4	Międzyrzecki	303	175	78,2	75,6	13,1	13,5	232,7	
5	Słubicki	534	267	80,6	74,0	10,2	11,8	249,5	
6	Strzelecko-drezdenecki	296	201	76,2	78,6	11,2	11,7	236,3	
7	Sulęciński	400	256	75,2	79,1	8,2	8,3	235,0	
	Miasto na prawach powiatu City with powiat status								
8	Gorzów Wlkp.	x	328	x	71,8	39,5	42,0	339,0	
9	Podregion zielonogórski Subregion	378	249	75,5	75,2	151,6	162,3	258,0	
	Powiaty: Powiats:								
10	Krośnieński	295	211	77,4	78,5	10,6	11,7	212,1	
11	Nowosolski	429	265	78,3	80,0	16,5	18,7	215,9	
12	Świebodziński	346	192	76,1	74,8	18,2	19,9	357,2	
13	Wschowski	351	198	78,5	79,8	9,0	9,1	232,3	
14	Zielonogórski ^h	419 ^g	233	70,9 ^g	78,3	20,0	17,8	235,5	
15	Żagański	301	289	78,8	77,4	13,0	13,8	173,8	
16	Żarski	386	193	79,0	73,7	21,9	23,1	238,8	
	Miasto na prawach powiatu City with powiat status								
17	Zielona Góra	x	314	x	69,4	42,2	48,1	342,9	

a Stan w dniu 31 grudnia. b Według faktycznego miejsca pracy i rodzaju działalności; bez podmiotów gospodarczych o liczbie wyszacowanych na podstawie wyników Narodowego Spisu Powszechnego Ludności i Mieszkań 2011 oraz Powszechnego naukowa i techniczna^d, „Administrowanie i działalność wspierająca”, „Administracja publiczna i obrona narodowa; obowiązkowe rekreacja” oraz „Pozostała działalność usługowa”. e Łącznie z przestępstwami stwierdzonymi przez prokuraturę. f Bez większą Zielona Góra, którą z dniem 1 stycznia 2015 r. włączono do miasta na prawach powiatu Zielona Góra.

a As of 31st December. b By actual workplace and kind of activity; excluding economic entities employing up to 9 persons. c Data tion and Housing Census 2011 as well as the Agricultural Census 2010. d The term "Other services" refers to the NACE stration and defence; compulsory social security", "Education", "Human health and social work activities", "Arts, entertain-punishable acts committed by juveniles. g Including city with powiat status. h In 2010 including the rural gmina Zielona Góra,

Employed persons ^{abc}					Lp. No.
w % ogółem		in % of total			
rolnictwo, leśnictwo, łowiectwo i rybactwo agriculture, forestry and fishing	przemysł i budownictwo industry and construction	handel; naprawa pojazdów samochodowych ^A ; transport i gospodarka magazynowa; zakwaterowanie i gastro- nia ^A ; informacja i komunikacja trade; repair of motor vehicles ^A ; transportation and storage, accommodation and catering ^A ; information and communication	działalność finansowa i ubezpieczeniowa, obsługa rynku nieruchomości ^A oraz pozostałe usługi ^d financial and insurance activities, real estate activities and other services ^d		
2018					
13,4	34,6	20,4	31,6	1	
14,3	34,5	20,4	30,8	2	
24,6	44,0	14,7	16,7	3	
18,6	34,4	16,4	30,6	4	
12,5	26,4	36,7	24,4	5	
29,8	34,1	13,5	22,6	6	
23,6	28,8	18,6	29,0	7	
2,5	33,8	22,0	41,7	8	
12,8	34,6	20,5	32,1	9	
26,2	28,4	17,2	28,2	10	
14,1	43,1	13,4	29,4	11	
9,5	49,0	17,4	24,1	12	
29,4	30,3	15,5	24,8	13	
22,6	35,1	18,4	23,9	14	
19,7	30,0	19,0	31,3	15	
14,6	42,0	17,6	25,8	16	
0,8	25,2	28,8	45,2	17	

pracujących do 9 osób. c Dane opracowano z uwzględnieniem pracujących w gospodarstwach indywidualnych w rolnictwie Spisu Rolnego 2010. d Pod pojęciem „pozostałe usługi” należy rozumieć następujące sekcje PKD: „Działalność profesjonalna, naukowa i techniczna”; „Edukacja”; „Opieka zdrowotna i pomoc społeczna”; „Działalność związana z kulturą, rozrywką i rekreacją”; „Działalność usługowa”. e Włączając przestępstwa stwierdzone przez prokuraturę i policję. f Wykluczając z danych z 1 stycznia 2015 r. obszar powiatu Zielona Góra.

are compiled considering employed persons on private farms in agriculture estimated on the basis of the results of Population Census 2010. d Under the concept of „other services” the following sections of PKD should be understood: „Professional, scientific and technical activities”; „Education”; „Health and social work”; „Culture, recreation and other service activities”. e Including the crimes ascertained by prosecutor's and office. f Excluding which from 1 January 2015 was incorporated to the city with powiat status Zielona Góra.

II. WYBRANE DANE O PODREGIONACH I POWIATACH (cd.)
 SELECTED DATA BY SUBREGIONS AND POWIATS (cont.)

Lp. No.	WYSZCZEGÓLNIENIE SPECIFICATION	Bezrobotni zarejestrowani ^a Registered unemployed persons ^a				
		ogółem w tys. total in thousand		z liczby ogółem — w % of total number — in %		
				pozostający bez pracy dłużej niż 1 rok out of work for longer than 1 year	w wieku aged	
		2010	2018		24 lata i mniej 24 years and less	50 lat i więcej 50 years and more
1	WOJEWÓDZTWO VOIVODSHIP	59,2	22,2	32,4	11,7	28,7
2	Podregion gorzowski Subregion	21,4	8,1	30,2	12,1	28,8
	Powiaty: Powiats:					
3	Gorzowski	2,8	1,1	28,2	12,2	30,0
4	Międzyrzecki	4,7	2,5	42,7	11,9	26,8
5	Słubicki	3,2	0,4	27,6	8,7	37,5
6	Strzelecko-drezdenecki	4,4	1,9	27,0	15,6	26,2
7	Sulęciński	1,8	0,7	30,9	13,9	31,8
	Miasto na prawach powiatu City with powiat status					
8	Gorzów Wlkp.	4,5	1,5	15,4	8,0	30,7
9	Podregion zielonogórski Subregion	37,8	14,1	33,7	11,5	28,7
	Powiaty: Powiats:					
10	Krośnieński	4,6	1,6	38,5	13,0	28,6
11	Nowosolski	7,5	2,3	41,4	11,7	28,6
12	Świebodziński	2,1	1,1	28,3	10,6	32,8
13	Wschowski	2,2	1,1	38,2	14,8	28,3
14	Zielonogórski ^e	4,2	1,7	32,2	13,9	27,5
15	Żagański	6,7	2,0	27,3	10,3	28,0
16	Żarski	6,0	1,9	35,6	11,7	29,2
	Miasto na prawach powiatu City with powiat status					
17	Zielona Góra	4,5	2,3	27,8	8,2	28,1

a Stan w dniu 31 grudnia. b Dane opracowano z uwzględnieniem pracujących w gospodarstwach indywidualnych w rolnictwie wyszogo 2010. c Bez podmiotów gospodarczych o liczbie pracujących do 9 osób. d Przeciętne miesięczne wynagrodzenie brutto w krajuwach powiatu Zielona Góra.

a As of 31st December. b Data are compiled considering employed persons on private farms in agriculture estimated on the basis entities employing up to 9 persons. d Average monthly gross wages and salaries in Poland amounted to 4834,76 PLN. e In Zielona Góra.

Stopa bezrobocia rejestrowanego ^{ab} w % Registered unemployment rate ^{ab} in %		Przeciętne miesięczne wynagrodzenia brutto ^c Average monthly gross wages and salaries ^c				Lp. No.
		w zł in PLN		Polska = 100 ^d Poland = 100 ^d	województwo = = 100 voivodship = = 100	
2010	2018	2010	2018			
15,5	5,8	2920,43	4239,92	87,7	100,0	1
14,3	5,4	2928,72	4183,95	86,5	98,7	2
11,7	4,3	3069,29	4495,22	93,0	106,0	3
21,7	12,0	2820,99	4066,99	84,1	95,9	4
19,0	2,5	2880,01	4014,73	83,0	94,7	5
23,2	11,0	2892,36	4124,64	85,3	97,3	6
14,7	6,4	2414,19	3829,00	79,2	90,3	7
8,1	2,6	3014,26	4224,62	87,4	99,6	8
16,2	6,1	2915,10	4277,03	88,5	100,9	9
24,6	9,3	2799,25	4255,01	88,0	100,4	10
25,7	8,5	2804,18	4174,69	86,3	98,5	11
8,8	4,4	2640,20	4234,21	87,6	99,9	12
16,4	8,5	2625,94	3866,11	80,0	91,2	13
13,9	6,7	2895,29	4330,43	89,6	102,1	14
27,9	9,4	2560,00	3843,35	79,5	90,6	15
17,4	6,0	3084,63	4426,69	91,6	104,4	16
7,7	3,3	3138,35	4419,34	91,4	104,2	17

cowanych na podstawie wyników Narodowego Spisu Powszechnego Ludności i Mieszkań 2011 oraz Powszechnego Spisu Rolnycowanosyło 4834,76 zł. e W 2010 r. łącznie z gminą wiejską Zielona Góra, którą z dniem 1 stycznia 2015 r. włączono do miasta na pra-

of the results of the Population and Housing Census 2011 as well as the Agricultural Census 2010. c Excluding economic 2010 including the rural gmina Zielona Góra, which from 1 January 2015 was incorporated to the city with powiat status

II. WYBRANE DANE O PODREGIONACH I POWIATACH (cd.)
 SELECTED DATA BY SUBREGIONS AND POWIATS (cont.)

Lp. No.	WYSZCZEGÓLNIENIE SPECIFICATION	Sieć rozdzielcza ^a na 100 km ² w km Distribution network ^a per 100 km ² in km						Zasoby mieszkaniowe ^{ab} Dwelling stocks ^{ab}			Mieszkania Dwellings	
		wodociągowa water supply system		kanalizacyjna ^d sewage system ^d		gazowa gas supply system		mieszkania na 1000 ludności dwellings per 1000 population	prze- ciężna po- wierz- chnia użytko- wa 1 miesz- kania w m ² average useful floor area of dwelling in m ²	ogółem total	wzrost lub spa- dek w stosun- ku do 2010 r. w % increa- se or decrea- se in relation to 2010 in %	
		2010	2018	2010	2018	2010	2018					2010
1	WOJEWÓDZTWO VOIVODSHIP	46,2	50,2	19,4	31,8	19,6	23,4	342,6	371,6	73,8	4257	28,5
2	Podregion gorzowski ... Subregion	40,7	44,7	17,5	28,7	20,2	22,5	343,2	371,0	73,4	1495	5,9
	Powiaty: Powiats:											
3	Gorzowski	59,1	68,0	12,5	36,8	29,8	34,3	302,0	320,8	88,6	318	-5,4
4	Międzyrzecki	23,9	26,3	16,8	25,8	15,2	13,9	333,3	354,9	75,0	80	-50,6
5	Słubicki	29,5	31,6	16,3	20,6	21,7	24,9	329,0	356,7	73,5	198	65,0
6	Strzelecko-drezdenecki ..	34,3	42,3	12,2	19,2	6,7	7,3	317,6	343,9	74,4	94	-24,8
7	Sulęciński	32,5	30,4	13,1	15,7	9,2	13,4	325,2	351,6	80,3	82	-43,8
	Miasto na prawach powiatu City with powiat status											
8	Gorzów Wlkp	386,7	398,6	248,3	373,7	293,5	313,5	391,8	429,4	64,4	723	38,2
9	Podregion zielonogórski Subregion	50,5	54,4	20,8	34,1	19,1	24,1	342,3	371,9	73,9	2762	45,3
	Powiaty: Powiats:											
10	Krośniński	40,3	40,1	11,0	16,2	9,3	12,7	327,8	354,7	76,6	217	88,7
11	Nowosolski	63,7	69,6	17,9	39,2	27,4	32,9	331,7	357,6	71,0	297	59,7
12	Świebodziński	27,2	32,2	32,0	45,2	18,6	21,4	330,4	355,6	75,1	117	6,4
13	Wschowski	45,6	51,5	19,6	29,8	8,3	10,3	303,8	326,9	84,4	101	1,0
14	Zielonogórski ^h	48,4	45,3	19,4	31,1	25,3	25,8	312,6	332,8	84,4	331	-16,4
15	Żagański	54,5	59,4	18,7	37,2	16,5	17,0	348,8	372,2	70,4	114	-36,3
16	Żarski	56,5	61,5	12,2	23,8	10,6	14,0	333,7	357,6	72,9	366	144,0
	Miasto na prawach powiatu City with powiat status											
17	Zielona Góra	375,7	153,4	415,2	136,7	355,1	169,4	401,5	437,4	70,0	1219	83,3

a Stan w dniu 31 grudnia. b Na podstawie bilansów. c Bez szkół specjalnych. d Łącznie z kolektorami. e Bez dzieci w wieku 6 lat obję- z ogólnokształcącymi szkołami artystycznymi dającymi uprawnienia zawodowe. h W 2010 r. łącznie z gminą wiejską Zielona Góra,

a As of 31st December. b Based on balances. c Excluding special schools. d Including collectors. e Excluding children aged 6 leading to professional certification. h In 2010 including the rural gmina Zielona Góra, which from 1 January 2015 was incor-

oddane do użytkowania completed		Mieszkania, których budowę rozpoczęto w 2018 r. Dwellings in which construction has begun in 2018	Uczniowie w szkołach dla dzieci i młodzieży ^c na 10 tys. ludności Pupils and students of schools for children and youth ^c per 10 thousand population					Uczniowie szkół policealnych ^c na 10 tys. ludności Students of post-secondary schools ^c per 10 thousand population	Lp. No.
na 1000 ludności per 1000 population			podstawowych ^e primary ^e	gimnazjach lower secondary	branżowych I stopnia ^f stage I sectoral vocational ^f	liceach ogólnokształcących general secondary	technikach ^g technical secondary ^g		
2010	2018		2018						
3,2	4,2	5148	786,2	82,9	40,4	97,9	137,4	42,8	1
3,7	3,9	2169	804,0	83,7	41,0	97,0	140,2	46,9	2
4,9	4,5	584	823,2	82,0	27,7	35,2	62,2	-	3
2,8	1,4	202	771,7	78,8	39,1	40,8	139,1	17,8	4
2,5	4,2	172	853,1	94,1	15,1	101,1	137,8	-	5
2,5	1,9	180	799,7	86,7	58,3	75,2	71,3	-	6
4,0	2,3	85	818,8	78,5	41,9	54,7	71,4	-	7
4,2	5,8	946	786,8	83,2	52,1	178,1	233,9	137,4	8
3,0	4,4	2979	775,3	82,4	40,0	98,4	135,6	40,3	9
2,0	3,9	125	748,1	74,4	31,1	53,2	90,0	-	10
2,1	3,4	255	785,7	80,7	39,7	69,4	120,5	11,3	11
1,9	2,1	189	801,2	86,7	61,1	52,1	152,9	-	12
2,5	2,6	99	831,7	87,0	59,6	70,1	96,5	-	13
4,3	4,4	360	717,8	72,5	27,5	44,2	45,5	-	14
2,2	1,4	219	714,6	83,9	35,7	76,9	116,0	40,8	15
1,5	3,8	240	777,9	86,5	40,2	84,6	166,2	16,0	16
5,6	8,7	1492	817,3	85,2	39,0	211,6	205,6	139,6	17

tych edukacją w placówkach wychowania przedszkolnego. f Łącznie z oddziałami zasadniczych szkół zawodowych. g Łącznie którą z dniem 1 stycznia 2015 r. włączono do miasta na prawach powiatu Zielona Góra.

attending pre-primary education establishments. f Including basic vocational school sections. g Including general art schools porated to the city with powiat status Zielona Góra.

II. WYBRANE DANE O PODREGIONACH I POWIATACH (cd.)
 SELECTED DATA BY SUBREGIONS AND POWIATS (cont.)

Lp. No.	WYSZCZEGÓLNIENIE SPECIFICATION	Dzieci w przedszkolach na 100 miejsc Children attending nursery schools per 100 places		Łóżka w szpitalach ogólnych ^a na 10 tys. ludności Beds in general hospitals ^a per 10 thousand population		Liczba ludności ^a na Population ^a per				Biblioteki Public	
						1 podmiot ambulatoryjnej opieki zdrowotnej ^c provider of out-patient health care ^c		1 aptekę ogólnodostępną generally available pharmacy		księgozbiór ^a w vol. collection ^a in vol.	
		2010 ^g	2018 ^g	2010	2018 ^h	2010	2018	2010	2018	2010	2018
1	WOJEWÓDZTWO VOIVODSHIP	100	94	41,0	42,2	1487	1321	3457	3241	3745,0	3549,4
2	Podregion gorzowski Subregion	100	94	51,3	48,9	1696	1396	3452	3210	3494,9	3428,6
	Powiaty: Powiats:										
3	Gorzowski	98	96	23,4	20,5	1764	1431	6254	5111	2440,5	2841,1
4	Międzyrzecki	95	85	44,1	42,2	1842	1415	2807	3054	4582,6	4125,5
5	Słubicki	94	88	33,6	31,4	1699	1427	3171	2617	3254,1	3191,1
6	Strzelecko-drezdenecki	107	96	26,4	28,8	1449	1496	5071	3797	3447,6	3072,8
7	Sulęciński	106	92	105,7	100,0	2003	1765	3605	2715	4405,2	3507,2
	Miasto na prawach powiatu City with powiat status										
8	Gorzów Wlkp.	102	100	71,4	68,4	1639	1252	2768	2882	3410,2	3651,2
9	Podregion zielonogórski Subregion	100	94	34,7	38,1	1384	1279	3460	3261	3896,8	3623,4
	Powiaty: Powiats:										
10	Krośnieński	103	106	27,0	7,8	1586	1454	4759	3683	3711,5	3455,5
11	Nowosolski	102	91	53,9	57,5	1470	1293	3674	3465	3548,0	3462,2
12	Świebodziński	94	96	36,3	37,8	1234	1074	4366	4653	3324,4	2918,6
13	Wschowski	95	94	22,1	20,2	1876	1953	4377	3551	3568,1	3132,1
14	Zielonogórski ⁱ	95	93	23,8	29,4	1728	1722	4912	4734	3892,1	3769,4
15	Żagański	93	90	9,5	19,1	1405	1396	3946	3316	5020,1	4528,5
16	Żarski	101	97	18,3	36,7	1515	1404	3030	2849	4087,9	3676,0
	Miasto na prawach powiatu City with powiat status										
17	Zielona Góra	105	94	67,3	59,4	1008	968	2244	2505	3687,0	3577,8

a Stan w dniu 31 grudnia. b W ciągu roku. c Przychodnie łącznie z praktykami lekarskimi, które świadczyły usługi w ramach srod ków g łącznie z zespołami wychowania przedszkolnego i punktami przedszkolnymi; łącznie z dziećmi przebywającymi przez cały rok wej oraz spraw wewnętrznych i administracji; bez opieki dziennej; łącznie z łózkami i inkubatorami dla noworodków. i Bez pokoi wano z uwzględnieniem imputacji dla jednostek, które odmówiły udziału w badaniu. l W 2010 r. łącznie z gminą wiejską

a As of 31st December. b During the year. c Out-patient departments including medical practices, that provided services under the primary education groups and pre-primary points; including the children attending for all school year in the units performing Interior and Administration; including beds and incubators for newborns. i Excluding rooms for rent and agrotourism and imputation for units, which refused to participate in the survey. l In 2010 including the rural gmina Zielona Góra, which from

publiczne (z filiami) libraries (with branches)				Widzowie w kinach stałych ^b Audience in fixed cinemas ^b		Baza noclegowa turystyki Tourist accommodation establishments							Lp. No.	
wypożyczenia księgozbioru ^{bde} w wol. loans ^{bde} in vol.		czytelnicy ^{bd} borrowers ^{bd}				miejsca noclegowe ^f number of beds ^f		udzielone noclegi ^b nights spent (overnight stay) ^b		korzystający z noclegów ^b tourists accom- modated ^b				
ludności population						ogółem total		stopień wykorzy- stania w % occu- pancy rate in %		w tys. in thousand				
2010	2018	2010	2018	2010	2018	2010 ⁱ	2018 ^k	2010 ⁱ	2018 ^k	2010 ⁱ	2018 ^k	2010 ⁱ	2018 ^k	
3274,8	2380,0	176	137	863	1290,1	20283	18512	29,8	1320,0	1429,5	626,0	687,8	1	
3454,6	2400,8	190	135	1321	1428	9934	8335	30,1	659,2	720,7	312,2	355,2	2	
1693,4	2363,1	91	95	–	–	642	639	21,5	42,8	43,8	24,9	27,0	3	
5040,3	2252,0	190	188	3	691	2604	2311	18,4	121,2	104,4	51,2	45,1	4	
3236,9	2138,0	164	131	14	303	1685	1795	38,5	158,2	242,7	87,7	135,7	5	
3126,0	2539,8	121	111	–	–	2052	1527	39,9	131,1	128,5	29,9	33,0	6	
2215,2	1794,7	129	125	35	–	1892	1230	22,1	97,1	83,9	56,4	49,2	7	
4247,7	2708,4	301	148	2816	3995	1059	833	39,8	108,7	117,4	62,1	65,2	8	
3165,6	2367,3	167	138	1185	1206	10349	10177	29,6	660,8	708,8	313,7	332,6	9	
2899,5	2651,2	153	128	–	–	1366	711	37,1	64,8	68,4	17,7	23,4	10	
3164,4	2488,7	152	134	63	206	736	515	16,8	44,8	25,7	19,5	11,4	11	
2656,9	1431,6	125	85	–	–	3914	3368	33,7	241,1	240,8	118,0	107,4	12	
2838,3	2586,7	152	164	–	–	1701	2551	27,1	85,6	96,7	23,3	28,4	13	
3101,6	2343,1	152	140	–	–	865	836	23,0	71,5	56,7	31,5	31,5	14	
3752,5	2530,2	175	144	4	42	301	272	41,2	37,3	40,4	26,1	28,4	15	
3517,6	2229,5	167	144	42	542	720	627	23,4	57,1	45,1	38,6	26,0	16	
2989,7	2508,2	218	150	4372	4693	746	1297	30,1	58,7	135,0	39,0	76,1	17	

publicznych. d Łącznie z punktami bibliotecznymi. e W 2010 r. bez wypożyczeń międzybibliotecznych. f Stan w dniu 31 lipca. szkolny w placówkach wykonujących działalność leczniczą. h Łącznie z danymi o placówkach podległych resortom obrony narodowości i kwater agroturystycznych. k Dotyczy obiektów posiadających 10 i więcej miejsc noclegowych; dane za 2018 r. opracowała Zielona Góra, którą z dniem 1 stycznia 2015 r. włączono do miasta na prawach powiatu Zielona Góra.

public funds. d Including library service points. e In 2010 excluding interlibrary lending. f As of 31st July. g Including pre-health care activities. h Data include health care units subordinated to the Ministry of National Defence and of the Ministry lodgings. k Concern establishments possessing 10 and more bed places; data for 2018 were compiled with consideration 1 January 2015 was incorporated to the city with powiat status Zielona Góra.

II. WYBRANE DANE O PODREGIONACH I POWIATACH (dok.)

SELECTED DATA BY SUBREGIONS AND POWIATS (cont.)

Lp. No.	WYSZCZEGÓLNIENIE SPECIFICATION	Powierzchnia gruntów leśnych ^a w tys. ha Forest land ^a in thousand ha				Produkcja sprzedana przemysłu ^b (ceny bieżące) Sold production of industry ^b (current prices)			
		ogółem total	lasy publiczne public forests	lasy prywatne private forests	w mln zł in million PLN		na 1 miesz per ca		
					2010	2018	2010	2018	2010
1	WOJEWÓDZTWO VOIVODSHIP	706,2	710,2	697,1	13,0	23371,3	35669,3	22848	35127
2	Podregion gorzowski Subregion	309,6	311,5	306,8	4,6	12615,8	16019,3	32644	41551
	Powiaty: Powiats:								
3	Gorzowski.....	55,2	55,6	54,9	0,7	2692,5	4138,5	39334	57938
4	Międzyrzecki.....	74,7	75,0	72,8	2,1	553,7	782,5	9384	13466
5	Stubicki.....	48,2	48,5	48,0	0,5	422,3	1354,9	8885	28806
6	Strzelecko-drezdenecki	64,0	64,5	63,7	0,9	543,7	956,4	10713	19316
7	Sulęciński	67,1	67,4	67,1	0,4	332,9	499,9	9209	14171
	Miasto na prawach powiatu City with powiat status								
8	Gorzów Wlkp.	0,4	0,4	0,4	0,0	8070,7	8287,2	64779	66737
9	Podregion zielonogórski Subregion	396,7	398,7	390,3	8,4	10755,5	19650,1	16900	31195
	Powiaty: Powiats:								
10	Krośnieński.....	86,0	86,2	85,2	1,0	297,0	856,8	5192	15472
11	Nowosolski	30,9	31,0	29,8	1,3	1721,4	4665,1	19520	53775
12	Świebodziński.....	40,5	40,5	39,4	1,1	1313,7	3191,8	23128	57023
13	Wschowski	24,9	25,1	24,5	0,7	603,8	942,1	15349	24067
14	Zielonogórski ^f	80,8	68,4	66,7	1,7	1600,8	2304,5	17207	30489
15	Żagański.....	54,4	54,9	53,7	1,1	650,3	1175,1	7832	14723
16	Żarski	76,6	77,3	76,1	1,2	3050,4	4171,5	30491	42943
	Miasto na prawach powiatu City with powiat status								
17	Zielona Góra.....	2,7	15,2	15,0	0,2	1518,1	2343	12779	16722

a Stan w dniu 31 grudnia. b Dane dotyczą podmiotów gospodarczych, w których liczba pracujących przekracza 9 osób. gospodarstwa indywidualne w rolnictwie. f W 2010 r. łącznie z gminą wiejską Zielona Góra, którą z dniem 1 stycznia 2015 r.

a As of 31st December. b Data concern economic entities employing more than 9 persons. c According to investment location, including the rural gmina Zielona Góra, which from 1 January 2015 was incorporated to the city with powiat status Zielona

Dochody budżetów powiatów Revenue of powiats budgets		Wydatki budżetów powiatów Expenditure of powiats budgets		Dochody budżetów miast na prawach powiatu Revenue of budgets cities with powiat status		Wydatki budżetów miast na prawach powiatu Expenditure of budgets cities with powiat status		Nakłady inwestycyjne w przedsiębiorstwach ^{bc} według lokalizacji inwestycji (ceny bieżące) Investment outlays in enterprises ^{bc} according to investment location (current prices)		Wartość brutto środków trwałych w przedsiębiorstwach ^{ab} (bieżące ceny ewidencyjne) Gross value of fixed assets in enterprises ^{ab} (current book-keeping prices)		Podmioty gospodarki narodowej ^a na 10 tys. ludności Entities of the national economy ^a per 10 thousand population		Lp. No.
kańca w zł pita in PLN														
2010	2018	2010	2018	2010	2018	2010	2018	2010	2018	2010	2018	2010	2018	
878	1081	963	1078	3638	6355	4276	6861	2292	3648	29782	55071	1116,5	1	
880	1089	964	1094	3353	6090	4064	6014	2851	4076	25096	43270	1169,8	2	
884	870	1041	874	x	x	x	x	2363	3167	35379	59757	1125,5	3	
879	1258	852	1262	x	x	x	x	1185	1574	15345	30436	1022,9	4	
865	1060	957	1070	x	x	x	x	910	6105	13070	24580	1217,0	5	
810	1018	938	993	x	x	x	x	8498	3050	12265	19521	977,2	6	
991	1394	1047	1438	x	x	x	x	1841	3110	13995	24798	841,7	7	
x	x	x	x	3353	6090	4064	6014	2641	5684	37057	61586	1416,4	8	
877	1077	962	1070	3936	6590	4498	7612	1953	3387	32628	62295	1083,9	9	
947	1136	1017	1180	x	x	x	x	2432	1832	19188	23542	1032,5	10	
933	1012	1057	1014	x	x	x	x	1740	3567	19104	37047	883,0	11	
1038	1186	1188	1137	x	x	x	x	3257	7291	34718	59341	1016,8	12	
870	1057	941	1074	x	x	x	x	1372	1392	16628	26611	964,3	13	
693	999	786	970	x	x	x	x	1561	2625	13560	33762	953,9	14	
880	1041	906	1056	x	x	x	x	1145	1365	11867	17252	938,4	15	
864	1138	939	1104	x	x	x	x	2435	3231	26466	48594	985,8	16	
x	x	x	x	3936	6590	4498	7612	1916	4558	88014	154674	1508,7	17	

c Według lokalizacji inwestycji. d Według siedziby jednostki lokalnej. e W rejestrze REGON; bez osób prowadzących gospodarstwa rolne do miasta na prawach powiatu Zielona Góra.

d According to seat of local unit. e In the REGON register; excluding persons tending private farms in agriculture. f In 2010 Góra.

Uwagi ogólne

1. Informacje o **poborze wody** dotyczą:

- 1) w pozycji „na cele produkcyjne (poza rolnictwem, łowiectwem, leśnictwem oraz rybactwem)” – jednostek organizacyjnych wnoszących opłaty za pobór z ujęć własnych rocznie 5 dam³ i więcej wody podziemnej albo 20 dam³ i więcej wody powierzchniowej lub odprowadzających rocznie 20 dam³ i więcej ścieków;
- 2) w pozycji „nawodnienia w rolnictwie i leśnictwie oraz napełnianie i uzupełnianie stawów rybnych” – jednostek organizacyjnych rolnictwa, leśnictwa i rybactwa zużywających wodę na potrzeby nawadniania gruntów rolnych i leśnych o powierzchni od 20 ha oraz na potrzeby eksploatacji stawów rybnych o powierzchni od 10 ha;
- 3) w pozycji „eksploatacja sieci wodociągowej” – wszystkich jednostek nadzorujących pracę sieci wodociągowej (w tym również spółdzielni mieszkaniowych, spółek wodnych, zakładów usług wodnych, zakładów pracy itd.).

2 Dane o **ściekach** dotyczą ścieków odprowadzonych do wód lub do ziemi przez jednostki określone w ust. 3, pkt 1) i 3). Do tych samych jednostek odnoszą się dane o wyposażeniu w oczyszczalnie ścieków.

Jako **ścieki wymagające oczyszczenia** przyjęto wody odprowadzane siecią kanałów lub rowów otwartych bezpośrednio do wód lub do ziemi albo do sieci kanalizacyjnej z jednostek produkcyjnych (łącznie z zanieczyszczonymi wodami z odwadniania zakładów górniczych i chłodniczymi), z innych jednostek oraz z gospodarstw domowych.

Dane o **ściekach oczyszczanych** dotyczą ścieków oczyszczanych mechanicznie, chemicznie, biologicznie oraz z podwyższonym usuwaniem biogenu i odprowadzonych do wód lub do ziemi.

Przez **ścieki oczyszczane mechanicznie** rozumie się ścieki poddane procesowi usuwania jedynie zanieczyszczeń nierozpuszczalnych, tj. ciał stałych i tłuszczów ulegających osadzeniu lub flotacji, przy użyciu krat, sit, piaskowników, odtłuszczaczy współpracujących z osadnikami Imhoffa.

Chemiczne oczyszczanie ścieków polega na wytrącaniu niektórych związków rozpuszczalnych względnie ich neutralizacji metodami chemicznymi, takimi jak koagulacja, sorpcja na węglu aktywnym itp.

General notes

1. Information regarding **water withdrawal** concerns:

- 1) in the item “for production purposes (excluding agriculture, hunting, forestry and fishing)” – organizational entities making payments for the annual withdrawal of 5 dam³ or more of underground water, or 20 dam³ or more of surface water from their own sources, or discharging 20 dam³ or more of waste water annually;
- 2) in the item “irrigation in agriculture, forestry and fishing as well as filling and completing fishponds” – agricultural, forest and fishing organizational entities, consuming water for irrigating agricultural or forest land of 20 ha or more in area, and for the purpose of exploiting fishponds of 10 ha or more in area;
- 3) in the item “exploitation water-line system” – all entities supervising the work of the water supply network (including housing cooperatives, water companies, water service plants, workplaces, etc.).

2. Data regarding **waste water** concern waste water discharged into waters or into the ground by entities described in item 3, points 1) and 3). Data regarding equipment of waste water treatment plants concerns the same entities.

Data regarding **treated waste water** concern waste water treated mechanically, chemically, biologically, and with increased biogen removal, discharged into waters or into the ground.

Mechanical treatment of waste water is understood as the process of removing only non-soluble pollutants, i.e., solid bodies and fats subject to settlement or floatation, through the use of grates, filters, grit chambers, grease traps in conjunction with Imhoff tanks.

Chemical treatment of waste water consists in precipitating certain soluble compounds, or their neutralization through chemical methods, such as coagulation, sorption on active carbon, etc.

Biologiczne oczyszczanie ścieków następuje w procesie mineralizacji przez drobnoustroje w środowisku wodnym w sposób naturalny (np. poprzez rolnicze wykorzystanie ścieków, zraszanie pól, stawy rybne) lub w urządzeniach sztucznych (złoża biologiczne, osad czynny) i polega na usuwaniu ze ścieków zanieczyszczeń organicznych oraz związków biogennych i refrakcyjnych.

Podwyższone usuwanie biogenów w ściekach następuje w oczyszczalniach ścieków o wysokoefektywnych technologiach oczyszczania (głównie biologicznych, a także chemicznych) umożliwiających zwiększoną redukcję azotu i fosforu.

Kilkustopniowe oczyszczanie mechaniczne i biologiczne lub mechaniczne i chemiczne odprowadzanych ścieków zakwalifikowano do wyższego stopnia oczyszczania (biologicznego lub chemicznego).

Dane o **komunalnych oczyszczalniach ścieków** dotyczą oczyszczalni, które oczyszczają ścieki odprowadzone do oczyszczalni siecią kanalizacyjną, niezależnie od formy własności zarówno oczyszczalni jak i sieci kanalizacyjnej, na której oczyszczalnia pracuje. Dane nie dotyczą oczyszczalni przydomowych lub oczyszczających ścieki wyłącznie dowożone, (czyli oczyszczalni niepracujących na sieci kanalizacyjnej).

Dane o **ludności korzystającej z oczyszczalni ścieków** podano w oparciu o szacunek liczby ludności obsługiwanej przez oczyszczalnię pracującą na sieci kanalizacyjnej. W przypadku gdy miasto obsługiwane jest przez kilka oczyszczalni o różnym sposobie oczyszczania, o zakwalifikowaniu miasta do obsługiwanego przez poszczególne rodzaje oczyszczalni ścieków decyduje przewaga ilości ścieków oczyszczanych przez dany rodzaj oczyszczalni.

3. Informacje o emisji i redukcji zanieczyszczeń powietrza z zakładów szczególnie uciążliwych dla czystości powietrza dotyczą jednostek organizacyjnych ustalonych przez Ministra Ochrony Środowiska i Zasobów Naturalnych na podstawie określonej wysokości opłat wniesionych w 1986 r. za roczną emisję substancji zanieczyszczających powietrze według stawek określonych w rozporządzeniu Rady Ministrów z dnia 12 października 2015 w sprawie opłat za korzystanie ze środowiska (Dz.U. 2015, poz. 1875).

Ustalona zbiorowość badanych jednostek utrzymywana corocznie, co w zasadzie zapewnia porównywalność, może być powiększana jedynie w szczególnych przypadkach, np. o jednostki nowo uruchomione lub rozbudowane o wysokiej skali progowej emisji zanieczyszczeń.

Dane o **emisji pyłów** dotyczą pyłów: ze spalania paliw, cementowo-wapienniczych i materiałów ogniotrwałych, krzemowych, nawozów sztucznych, węglowo-grafitowych, sadzy oraz innych rodzajów zanieczyszczeń pyłowych.

Dane o **emisji gazów** dotyczą: dwutlenku siarki, tlenku węgla, tlenków azotu, węglowodorów oraz innych rodzajów zanieczyszczeń gazowych (bez dwutlenku węgla).

Biological treatment of waste water occurs through mineralisation processes caused by microorganisms in the natural water environment (e.g. through agricultural use of waste water, field irrigation, fish ponds) or in artificial facilities (biofilters, activated sludge) and consists in the removal of organic pollutants or biogenous and refractive compounds from sewage.

Increased biogen removal from sewage occurs in treatment plants with highly efficient treatment technologies (mostly biological, and also chemical) allowing for an increased reduction in nitrogen and phosphorus content.

Graduated mechanical and biological or mechanical and chemical treatment, of discharging waste water was classified as a higher degree of the treatment process (biological or chemical).

Data on **municipal waste water treatment plants** concern those of them, which are used to treat waste water drained off to treatment plants by sewage systems, regardless of the form of ownership of the plants or sewage systems. Data do not include household sewage plants or treatment plants processing only transported waste water (i.e., waste water treatment plants not working within sewage network).

Data on **population connected to wastewater treatment plants** are presented on a basis of a number of people served by wastewater treatment plants working on sewage network. When an urban area is served by several treatment plants with various methods of treatment, the predominate amount of wastewater treated by a given treatment plant determines the classification of the urban area in the appropriate type of wastewater treatment plant.

3. Information regarding emission and reduction of air pollutants from plants of significant nuisance to air quality concerns organizational entities established by the Minister of Environmental Protection and Natural Resources on the basis of the defined amount of fees borne in 1986 for the annual emission of substances polluting the air, according to rates defined in the decree of the Council of Ministers, dated 12th October 2015, regarding payments for use of the environment (Journal of Laws 2015, item 1875).

The established group of surveyed entities maintained annually which, in principle, assures comparability may only be increased in specific cases, e.g. by newly established or expanded entities with a high step scale of pollutant emission.

Data regarding **particulate emissions** concern: particulates from the combustion of fuels, particulates from cement and lime, fire-resistant materials, silicates, artificial fertilizers, carbon and graphite, soot, as well as other types of particulates.

Data regarding **gas emissions** concern: sulphur dioxide, carbon oxide, nitrogen oxides, hydrocarbons, as well as other types of gaseous pollutants (excluding carbon dioxide).

Dane o emisji pyłów i gazów obejmują emisję zorganizowaną (z urządzeń technologicznych i grzewczych oraz niezorganizowaną (z hałd, składowisk, w toku przeładunku substancji sypkich lub lotnych, z hal produkcyjnych itp.).

Wielkość emisji z poszczególnych źródeł i poszczególnych rodzajów zanieczyszczeń ustalona została albo na drodze pomiarów, albo na podstawie obliczeń z bilansu surowcowo-paliwowego w oparciu o wskaźniki emisji zanieczyszczeń dla charakterystycznych procesów technologicznych.

4. Ochrona przyrody polega na zachowaniu, zrównoważonym użytkowaniu oraz odnawianiu zasobów, tworów i składników przyrody (m.in. dziko występujących oraz objętych ochroną gatunkową roślin, zwierząt i grzybów, zwierząt prowadzących wędrowny tryb życia, siedlisk przyrodniczych); formami ochrony przyrody są: parki narodowe, rezerwy przyrody, parki krajobrazowe, obszary chronionego krajobrazu, obszary Natura 2000, stanowiska dokumentacyjne, użytki ekologiczne, zespoły przyrodniczo-krajobrazowe, pomniki przyrody.

Podstawą prawną regulującą ustanowienie form ochrony przyrody jest ustawa o ochronie przyrody z dnia 16 kwietnia 2004 r. (jednolity tekst, Dz. U. 2018 poz. 1614); formy te tworzone są w drodze rozporządzenia Rady Ministrów, zarządzenia regionalnego dyrektora ochrony środowiska, uchwały sejmiku województwa lub rady gminy.

Parki narodowe obejmują obszary wyróżniające się szczególnie wartościami przyrodniczymi, naukowymi, społecznymi, kulturowymi i edukacyjnymi, o powierzchni nie mniejszej niż 1000 ha, na których ochronie podlega cała przyroda oraz walory krajobrazowe.

Parki narodowe tworzy się w celu: zachowania różnorodności biologicznej, zasobów, tworów i składników przyrody nieożywionej i walorów krajobrazowych, przywrócenia właściwego stanu zasobów i składników przyrody oraz odtworzenia zniekształconych siedlisk przyrodniczych, roślin, zwierząt lub grzybów.

Rezerwy przyrody obejmują wyróżniające się szczególnie wartościami przyrodniczymi, naukowymi, kulturowymi lub walorami krajobrazowymi obszary zachowane w stanie naturalnym lub mało zmienionym, ekosystemy, ostoje i siedliska przyrodnicze, a także siedliska: roślin, zwierząt i grzybów oraz twory i składniki przyrody nieożywionej.

Parki krajobrazowe obejmują obszary chronione ze względu na wartości przyrodnicze, historyczne i kulturowe oraz walory krajobrazowe w celu zachowania i popularyzacji tych wartości w warunkach zrównoważonego rozwoju.

Obszary chronionego krajobrazu obejmują tereny chronione ze względu na wyróżniający się krajobraz o zróżnicowanych ekosystemach, wartościowe ze względu na możliwość zaspokajania potrzeb związanych z turystyką i wypoczynkiem lub pełnią funkcję korytarzy ekologicznych.

Data regarding particulate and gas emission include organized emission (from technological and heating facilities) and disorganized emission (from waste dumps and landfills, in the course of reloading of volatile or loose substances, from production halls etc.).

The **emission volumes of different pollutant types from various sources** were estimated through measurements or on the basis of calculations of the raw material and fuel balance, based on pollutant emission indicators for the characteristic technological processes.

4. Nature protection consists in maintaining, sustainable use and renovation of nature resources, objects and elements (among others, plants, animals and fungi originally existing in environment as well as subjected to species protection, wandering and migratory animals, habitats); forms of nature protection are: national parks, nature reserves, landscape parks, protected landscape areas, Natura 2000 areas, documentation sites, ecological arable lands, landscape-nature complexes, monuments of nature.

The legal basis regulating establishing forms of nature protection is the Law on Nature Protection, dated 16th April 2004 (uniform text, Journal of Laws 2018 item 1614); the forms are created by way of the decree of the Council of Ministers, the regulation of regional director for environmental protection, the resolution of voivodship regional council or gmina council.

National parks include protected areas distinguishing for particular natural, scientific, social, cultural and educational values, of the area of at least 1000 ha, where all nature elements and specific landscape features are protected.

National parks are related to: preserve biodiversity, resources, formations and elements of inanimate nature and landscape features, restore a proper state of resources and elements of nature, reconstruct distorted natural habitats of plants, animals or fungi.

Nature reserves include areas having essential value for the environmental, scientific, cultural and landscape reasons in natural or slightly changed state, ecosystems, refuges and natural sites. They also protect habitats of plants, animals, fungi and formations and elements of inanimate nature.

Landscape parks are areas protected for natural, historical and cultural values, as well as for landscape features. The aim of landscape park's creation is preservation, popularisation and dissemination of these values in conditions of sustainable development.

Protected landscape areas include areas protected because of distinguishing landscape characterised by various ecosystem types. These areas are to be valuable because of their functions satisfying the needs of tourism and recreation and functions of ecological corridors.

Pomniki przyrody są to pojedyncze twory przyrody żywej i nieożywionej lub ich skupiska o szczególnej wartości przyrodniczej, naukowej, kulturowej, historycznej lub krajobrazowej oraz odznaczające się indywidualnymi cechami wyróżniającymi je wśród innych tworów, okazałych rozmiarów drzewa, krzewy gatunków rodzimych lub obcych, źródła, wodospady, wywierzyska, skałki, jary, głazy narzutowe oraz jaskinie.

5. Odpady oznaczają każdą substancję lub przedmiot, których posiadacz pozbywa się, zamierza się pozbyć lub do których pozbycia się jest obowiązany. Dane o odpadach od 2013 r. są opracowywane w oparciu o ustawę z dnia 14 grudnia 2012 r. o odpadach (tekst jednolity Dz. U. 2019 poz. 701, z późniejszymi zmianami). Prezentowane rodzaje odpadów są zgodne z katalogiem odpadów wprowadzonym rozporządzeniem Ministra Środowiska z dnia 9 grudnia 2014 r. (Dz. U. poz. 1923).

Informacje o **ilości i rodzajach odpadów** dotyczą zakładów, które wytworzyły w ciągu roku powyżej 1 tys. t odpadów lub nagromadziły 1 mln t i więcej odpadów (z wyłączeniem odpadów komunalnych).

Przez **odzysk odpadów** rozumie się jakiegokolwiek proces, którego głównym wynikiem jest to, aby odpady służyły użytecznemu zastosowaniu przez zastąpienie innych materiałów. Pełna definicja odzysku odpadów zawarta jest w ustawie z dnia 14 grudnia 2012 r. o odpadach.

Przez **unieszkodliwianie odpadów** rozumie się proces niebędący odzyskiem, nawet jeżeli wtórnym skutkiem takiego procesu jest odzysk substancji lub energii.

Przez **odpady składowane** należy rozumieć odpady umieszczone na składowiskach i w obiektach unieszkodliwiania odpadów wydobywczych (w tym hałdach i stawach osadowych) własnych i innych.

Magazynowanie odpadów to czasowe przechowywanie odpadów, które obejmuje: wstępne magazynowanie odpadów przez ich wytwórcę, tymczasowe magazynowanie odpadów przez prowadzącego zbieranie odpadów, magazynowanie odpadów przez prowadzącego przetwarzanie odpadów.

Dane o **odpadach dotychczas składowanych (nagromadzonych)** dotyczą ilości odpadów zdeponowanych na terenach własnych zakładów w wyniku składowania w roku sprawozdawczym i w latach poprzednich.

6. Dane o odpadach komunalnych dotyczą odpadów powstających w gospodarstwach domowych (z wyłączeniem pojazdów wycofanych z eksploatacji), a także odpadów niezawierających odpadów niebezpiecznych pochodzących od innych wytwórców odpadów, które ze względu na swój charakter lub skład są podobne do odpadów powstających w gospodarstwach domowych. Grupowanie odpadów przeznaczonych do procesów odzysku i unieszkodliwiania podano w układzie funkcjonującym w organizacjach międzynarodowych (m.in. UE, OECD).

W wyniku zmian w systemie gospodarowania odpadami komunalnymi (od 1 lipca 2013 r. gminy objęły systemem wszystkich właścicieli nieruchomości) od

Monuments of nature are single objects of animate and inanimate nature of special environmental, scientific, cultural, historical or landscape value and of distinctive individual features such as trees of impressive size, native and alien shrubs, springs, waterfalls, rocks, ravines, erratic blocks and caves.

5. Waste means any substance or object which the holder discards or intends, or is required to discard. Data on waste since 2013 have been compiled on the basis of the Law on Waste, dated 14th December 2012 (uniform text Journal of Laws 2019 item 701, with later amendments). Types of waste presented are consistent with the waste catalogue introduced by the decree of the Minister of the Environment, dated 9th December 2014 (Journal of Laws item 1923).

Information regarding the **quantity and type of waste** concerns plants which generated over 1 thousand t of waste in the course of the year or accumulated 1 million t of waste and more (excluding municipal waste).

Recovery of waste shall mean any operation the principal result of which is waste serving a useful purpose by replacing other materials. Full definition of waste recovery is included in the Law on Waste, dated 14th December 2012.

Disposal of waste is understood as a process which is not recovery even if a secondary consequence of such a process is the reclamation of substances or energy.

Landfilled waste is understood as waste transferred to own and other landfills and facilities servicing the extractive industries (including heaps and settling ponds).

Waste storage means a temporary waste accumulation, which includes: preliminary storage of waste by its producer, temporary storage of waste by the unit collecting waste, storage of waste by the unit processing waste.

Data regarding **landfilled up to now (accumulated)** waste concern the quantity of waste deposited on the grounds of the plants generating it as a result depositing it during the reporting and previous years.

6. Data on municipal waste concern waste generated by households (excluding discarded vehicles) as well as waste not containing hazardous waste originating from other producers of waste, which because of its character or composition is similar to waste from households. Grouping of waste designated for recovery and disposal operations is given according to the layout functioning in international organisations (i.a. EU, OECD).

As a result of changes in municipal waste management system (since 1st July 2013 gminas covered all real estate owners with the system) since

2014 r. odpady komunalne zebrane obejmują odpady odebrane od wszystkich mieszkańców i uznawane są za odpady wytworzone.

7. Dane o **nieczystościach ciekłych** dotyczą nieczystości, wywiezionych do oczyszczalni ścieków lub stacji zlewnych, pochodzących z gospodarstw domowych, budynków użyteczności publicznej oraz budynków jednostek prowadzących działalność gospodarczą — w przypadku gdy nie są odprowadzane siecią kanalizacyjną.

8. Dane o **nakładach na środki trwałe służące ochronie środowiska i gospodarce wodnej** oraz ich **efektach rzeczowych** prezentuje się zgodnie z Polską Klasyfikacją Statystyczną dotyczącą Działalności i Urzędzeń Związanych z Ochroną Środowiska, wprowadzoną rozporządzeniem Rady Ministrów z dnia 2 marca 1999 r. (Dz.U. Nr 25, poz. 218). Klasyfikacja ta opracowana została na podstawie Międzynarodowej Standardowej Statystycznej Klasyfikacji EKG/ONZ dotyczącej Działalności i Urzędzeń Związanych z Ochroną Środowiska i Europejskiego Systemu Zbierania Informacji Ekonomicznych dotyczących Ochrony Środowiska (SERIEE) wdrożonego przez Unię Europejską. Prezentowane dane dotyczą: osób prawnych i jednostek organizacyjnych niemających osobowości prawnej oraz osób fizycznych prowadzących działalność gospodarczą, w których liczba pracujących przekracza 9 osób (z wyłączeniem gospodarstw indywidualnych w rolnictwie oraz osób fizycznych i spółek cywilnych prowadzących działalność gospodarczą - prowadzących księgi przychodów i rozchodów) jednostek prowadzących działalność zaklasyfikowaną według PKD 2007 do sekcji „Administracja publiczna i obrona narodowa; obowiązkowe zabezpieczenia społeczne”, a także spółek wodno-ściekowych bez względu na liczbę pracujących.

9. **Fundusze ekologiczne — fundusze ochrony środowiska i gospodarki wodnej** (Narodowy i wojewódzkie) to fundusze tworzone m.in. z opłat za korzystanie ze środowiska (tj. kwot pieniężnych pobieranych m.in. za: emisję zanieczyszczeń powietrza oraz umieszczanie odpadów na składowisku), innych opłat środowiskowych, kar za naruszenie wymagań w zakresie ochrony środowiska, spłat pożyczek udzielonych inwestorom. Dane dotyczące funduszy ochrony środowiska i gospodarki wodnej prezentuje się w ujęciu memoriałowym (z wyjątkiem kar za naruszenie wymagań w zakresie ochrony środowiska — w ujęciu kasowym). Od 2010 r. do zadań powiatów i gmin należy finansowanie ochrony środowiska i gospodarki wodnej w wysokości nie mniejszej niż kwota wpływów z tytułu opłat i kar środowiskowych, stanowiących dochody budżetów powiatów i gmin, pomniejszona o nadwyżkę z tytułu tych dochodów przekazaną do funduszy wojewódzkich.

10. Podziału nakładów na środki trwałe służące ochronie środowiska i gospodarce wodnej oraz uzyskanych efektach rzeczowych dokonano na podstawie faktycznej lokalizacji inwestycji.

2014 municipal waste collected include waste received from all inhabitants and are considered to be waste generated.

7. Data on **liquid waste** concern waste, removed to wastewater treatment plants or dump stations, which comes from households, public buildings and buildings of units conducting economic activity — in case they are not discharged by sewage system.

8. Data regarding **outlays on fixed assets and tangible effects of investments in environmental protection and water management** are presented in accordance with the Polish Statistical Classification of Environmental Protection and Facilities, introduced on the basis of the decree of the Council of Ministers, dated 2nd March 1999 (Journal of Laws No. 25, item 218). This classification was compiled on the basis of ECE/UN Single European Standard Statistical Classification of Environmental Protection Activities and Facilities as well as with European System for the Collection of Economic Information on the Environment (SERIEE), implemented by the European Union. The presented data refer to: legal persons and organizational entities without legal personality as well as natural persons conducting economic activity employing more than 9 persons (with the exception of private forms in agriculture as well as natural persons and civil law partnerships conducting economic activity - keeping the so-called revenues and expenses books), budgetary entities conducting economic activity classified according to NACE Rev. 2 to the section “Public administration and defence; compulsory social security” as well as water and sewage companies, regardless of the number of employees.

9. **Ecological funds — environmental protection and water management funds** (National and voivodship) are funds created from income originating i.a. from environmental use fees (i.e. fees collected i.a. for: emission of air pollutants as well as placement of waste on landfills), other environmental fees, fines for violating environmental protection requirements, repayments of loans granted for investors. Data concerning environmental protection and water management funds are presented on accrual basis (excluding fines for violating environmental protection requirements — on cash basis). Since 2010 the objective of powiat and gmina is to finance environmental protection and water management in the amount at least equal to the amount of income from environmental fees and fines, consisting powiat and gmina budgets incomes and reduced by surplus of these incomes that is transferred to voivodship funds.

10. The division of outlays on fixed assets and tangible effects of investments in environmental protection and water management is made on the basis of the actual location of the investment.

TABL. 1. POBÓR WODY NA POTRZEBY GOSPODARKI NARODOWEJ I LUDNOŚCI W 2018 R.
WATER WITHDRAWAL FOR NEEDS OF THE NATIONAL ECONOMY AND POPULATION IN 2018

WYSZCZEGÓLNIENIE SPECIFICATION	Ogółem Total	Na cele For purposes of								Na 1 km ² Per 1km ²
		produkcyjne ^a production ^a			nawodnień w rolnictwie i leśnictwie oraz napełniania i uzupełniania stawów rybnych irrigation in agriculture and forestry as well as filling and completing fish ponds	eksploatacji sieci wodociągowej ^b exploitation of water supply network ^b				
		razem total	wody waters			razem total	wody waters			
			po-wierzchniowe surface	pod-ziemne under-ground			po-wierzchniowe surface	pod-ziemne under-ground		
w dam ³ in dam ³										
WOJEWÓDZTWO VOIVODSHIP	94540	11940	5987	5953	28221	54379	3677	50703	6,8	
Podregion gorzowski Subregion	38185	7781	5951	1830	10219	20185	-	20185	6,2	
Powiaty: Powiats:										
Gorzowski	13527	4956	4442	514	2305	6266	-	6266	11,1	
Międzyrzecki	5697	165	-	165	2559	2973	-	2973	4,1	
Ślubicki	6963	215	-	215	3441	3307	-	3307	7,0	
Strzelecko-drezdenecki	4077	37	4	33	1499	2541	-	2541	3,3	
Sulęciński	2370	59	-	59	415	1896	-	1896	2,0	
Miasto na prawach powiatu City with powiat status										
Gorzów Wlkp	5551	2349	1505	844	-	3202	-	3202	64,5	
Podregion zielonogórski Subregion	56355	4159	36	4123	18002	34194	3677	30518	7,2	
Powiaty: Powiats:										
Krośniński	12002	396	-	396	8822	2784	-	2784	8,6	
Nowosolski	4643	385	-	385	-	4258	-	4258	6,0	
Świebodziński	4012	395	-	395	451	3166	-	3166	4,3	
Wschowski	2735	668	-	668	-	2067	-	2067	4,4	
Zielonogórski	8509	659	-	659	280	7570	3677	3893	6,3	
Żagański	6639	244	-	244	1980	4415	-	4415	5,9	
Żarski	12308	1210	36	1174	6469	4629	-	4629	8,8	
Miasto na prawach powiatu City with powiat status										
Zielona Góra	5507	202	-	202	-	5305	-	5305	19,9	

a Poza rolnictwem, leśnictwem, łowiectwem i rybactwem – z ujęć własnych. b Pobór wody na ujęciach przed wtoczeniem do sieci.

a Excluding agriculture, forestry and fishing – from own intakes. b Water withdrawal by intakes before entering the water supply network.

TABL. 2. POWIERZCHNIA I POBÓR WODY DO NAWODNIENI W ROLNICTWIE I LEŚNICTWIE ORAZ NAPEŁNIANIA STAWÓW RYBNYCH W 2018 R.
 AREA AND WATER WITHDRAWAL FOR IRRIGATION IN AGRICULTURE AND FORESTRY AS WELL AS WATER FOR FILLING UP FISH PONDS IN 2018

WYSZCZEGÓLNIENIE SPECIFICATION	Powierzchnia w ha Total area in ha		Pobór wody w dam ³ Water withdrawal in dam ³			
	nawadnianych użytków rolnych i gruntów leśnych ^a irrigated agricultural and forest lands ^a	napełnianych stawów rybnych ^b filled fish ponds ^b	do nawadniania użytków rolnych i gruntów leśnych ^c for irrigation of agricultural and forest lands ^c		do napełniania i uzupełniania stawów rybnych for filling and completing fish ponds	
			ogółem total	na 1 ha per 1 ha	ogółem total	na 1 ha per 1 ha
WOJEWÓDZTWO VOIVODSHIP	827	2314	1276	1,5	26945	11,6
Podregion gorzowski	74	760	43	0,6	10176	13,4
Subregion						
Powiaty:						
Powiats:						
Gorzowski	–	188	–	–	2305	12,3
Międzyrzecki	–	200	–	–	2559	12,8
Słubicki	46	245	35	0,8	3406	13,9
Strzelecko-drezdenecki	28	94	8	0,3	1491	15,9
Sulęciński	–	33	–	–	415	12,6
Podregion zielonogórski	753	1554	1233	1,6	16769	10,8
Subregion						
Powiaty:						
Powiats:						
Krośnieński	380	759	760	2,0	8062	10,6
Świebodziński	89	20	101	1,1	350	17,5
Zielonogórski	164	15	167	1,0	113	7,5
Żagański	–	211	–	–	1980	9,4
Żarski	120	549	205	1,7	6264	11,4

a, b Obiekty o powierzchni co najmniej: a - 20 ha, b - 10 ha. c Łącznie z poborem ścieków do nawodnień.

a, b Facilities with an area of at least: a - 20 ha, b - 10 ha. c Including wastewater withdrawal for irrigation.

TABL. 3. ZUŻYCIE WODY NA POTRZEBY GOSPODARKI NARODOWEJ I LUDNOŚCI W 2018 R.
WATER CONSUMPTION FOR NEEDS OF THE NATIONAL ECONOMY AND POPULATION IN 2018

WYSZCZEGÓLNIENIE SPECIFICATION	Ogółem Total	Przemysł Industry	Rolnictwo i leśnictwo ^a Agriculture and forestry ^a	Eksploat- acja sieci wodo- ciągowej ^b Exploitation of water supply network ^b	Przemysł Industry	Rolnictwo i leśnictwo ^a Agriculture and forestry ^a	Eksploat- acja sieci wodo- ciągowej ^b Exploitation of water supply network ^b
WOJEWÓDZTWO	80916	11471	28221	41224	14,2	34,9	50,9
VOIVODSHIP							
Podregion gorzowski	32602	7009	10219	15374	21,5	31,3	47,2
Subregion							
Powiaty: Powiats:							
Gorzowski	10018	5010	2305	2703	50,0	23,0	27,0
Międzyrzecki	4795	117	2559	2119	2,4	53,4	44,2
Ślubicki	6040	207	3441	2392	3,4	57,0	39,6
Strzelecko-drezdenecki	3210	36	1499	1675	1,1	46,7	52,2
Sulęciński	1875	106	415	1354	5,7	22,1	72,2
Miasto na prawach powiatu City with powiat status							
Gorzów Wlkp.	6665	1533	–	5132	23,0	–	77,0
Podregion zielonogórski	48314	4462	18002	25850	9,2	37,3	53,5
Subregion							
Powiaty: Powiats:							
Krośnieński	11206	414	8822	1970	3,7	78,7	17,6
Nowosolski	3599	392	–	3207	10,9	–	89,1
Świebodziński	2966	265	451	2250	8,9	15,2	75,9
Wschowski	2373	747	–	1626	31,5	–	68,5
Zielonogórski	3968	703	280	2985	17,7	7,1	75,2
Żagański	5143	265	1980	2898	5,2	38,5	56,3
Żarski	11486	1473	6469	3544	12,8	56,3	30,9
Miasto na prawach powiatu City with powiat status							
Zielona Góra	7573	203	–	7370	2,7	–	97,3

a Woda zużyta do nawadniania w rolnictwie i leśnictwie oraz napełniania i uzupełniania stawów rybnych. b Bez zużycia wody na cele przemysłowe z wodociągów stanowiących własność gmin, wojewódzkich zakładów usług wodnych i spółek wodnych.

a Water consumption for irrigation in agriculture and forestry as well as for filling up and completing fish ponds b Excluding water consumption for industrial purposes from water-line system of gminas, voivodship waterworks and water companies.

TABL. 4. ŚCIEKI PRZEMYSŁOWE I KOMUNALNE^a ORAZ LUDNOŚĆ KORZYSTAJĄCA Z OCZYSZCZALNI ŚCIEKÓW W 2018 R.INDUSTRIAL AND MUNICIPAL WASTEWATER^a AND POPULATION CONNECTED TO WASTEWATER TREATMENT PLANTS IN 2018

WYSZCZEGÓLNIENIE SPECIFICATION	Ogółem Grand total	Oczyszczone Treated				Nie- oczyszczone w dam ^b Untreated in dam ^b	Ludność korzystająca z oczysz- czalni ście- ków w % ludności ogółem ^b Population connected to wastewater treatment plants in % of total population ^b
		razem total	mechanicz- nie mechanically	chemicznie ^c i biologicznie ^c chemically ^c and biologi- cally	z podwyż- szonym usuwaniam biogenów with increased biogenne removal		
	w dam ³	in dam ³	w % ścieków oczyszczanych in % of wastewater treated				
WOJEWÓDZTWO VOIVODSHIP	37559	37434	2,8	34,5	62,7	125	76,8
Podregion gorzowski Subregion	17868	17818	5,2	42,8	52,0	50	77,0
Powiaty: Powiats:							
Gorzowski	5965	5965	–	64,4	35,6	–	62,3
Międzyrzecki	1752	1710	0,5	16,3	83,2	42	74,5
Słubicki	1709	1709	–	100,0	–	–	74,2
Strzelecko-drezdenecki	971	971	0,4	58,3	41,3	–	61,4
Sulęciński	1231	1231	–	100,0	–	–	75,6
Miasto na prawach powiatu City with powiat status							
Gorzów Wlkp	6240	6232	14,6	–	85,4	8	94,2
Podregion zielonogórski	19691	19616	0,6	26,9	72,5	75	76,6
Subregion							
Powiaty: Powiats:							
Krośnieński	1236	1236	0,5	13,0	86,5	–	64,0
Nowosolski	2194	2172	0,2	12,0	87,8	22	70,1
Świebodziński	2043	2043	–	37,7	62,3	–	91,5
Wschowski	1277	1277	–	59,2	40,8	–	62,7
Zielonogórski	2336	2336	4,2	70,6	25,2	–	68,7
Żagański	2002	1968	–	34,6	65,4	34	72,8
Żarski	2520	2500	–	40,0	60,0	20	68,8
Miasto na prawach powiatu City with powiat status							
Zielona Góra	6084	6084	–	0,1	99,9	–	95,5

a Wymagające oczyszczenia odprowadzone do wód lub do ziemi. b Ludność korzystająca z oczyszczalni ścieków – dane szacunkowe; ludność ogółem – na podstawie bilansów. c Dotyczy tylko ścieków przemysłowych.

a Requiring treatment discharged into waters or into the ground. b Population connected to wastewater treatment plants – estimated data, total population — based on balances. c Concerning only industrial wastewater.

TABL. 5. OCZYSZCZALNIE ŚCIEKÓW W 2018 R.
Stan w dniu 31 grudnia
WASTE WATER TREATMENT PLANTS IN 2018
As of 31st December

WYSZCZEGÓLNIENIE SPECIFICATION a – przemysłowe industrial b – komunalne ¹ municipal ¹	Ogółem Total		W tym Of which			
			biologiczne biological		z podwyższonym usuwaniami biogenów with increased biogene removal	
	liczba number	przepustowość w m ³ /dobę capacity in m ³ /24 h	liczba number	przepustowość w m ³ /dobę capacity in m ³ /24 h	liczba number	przepustowość w m ³ /dobę capacity in m ³ /24 h
WOJEWÓDZTWO ... VOIVODSHIP	24	48504	15	24057	–	–
	106	245682	83	58234	23	187448
Podregion gorzowski Subregion	12	40751	6	21480	–	–
	39	80285	31	25948	8	54337
Powiaty: Powiaty:						
Gorzowski	3	20190	3	20190	–	–
	6	9361	4	661	2	8700
Międzyrzecki	3	7049	–	–	–	–
	10	17670	6	2033	4	15637
Słubicki	1	1100	1	1100	–	–
	10	9941	10	9941	–	–
Strzelecko-drezdenecki	3	312	1	90	–	–
	4	9880	3	6880	1	3000
Sulęciński	1	100	1	100	–	–
	8	6433	8	6433	–	–
Miasto na prawach powiatu City with powiat status						
Gorzów Wlkp.	1	12000	–	–	–	–
	1	27000	–	–	1	27000
Podregion zielonogórski . Subregion	12	7753	9	2577	–	–
	67	165397	52	32286	15	133111
Powiaty: Powiaty:						
Krośniński	2	91	1	45	–	–
	11	19899	9	1099	2	18800
Nowosolski	–	–	–	–	–	–
	7	20726	5	2488	2	18238
Świebodziński	1	1200	1	1200	–	–
	7	9260	5	2530	2	6730
Wschowski	1	90	1	90	–	–
	3	7485	2	3985	1	3500
Zielonogórski	2	700	1	100	–	–
	14	12938	12	10330	2	2608
Żagański	2	237	2	237	–	–
	12	21054	8	4074	4	16980
Żarski	4	5435	3	905	–	–
	11	22750	10	7750	1	15000
Miasto na prawach powiatu City with powiat status						
Zielona Góra	–	–	–	–	–	–
	2	51285	1	30	1	51285

¹ Miejskie i wiejskie pracujące na sieci kanalizacyjnej.

¹ Treatment plants of urban and rural areas working on sewage network.

TABL. 6. EMISJA I REDUKCJA ZANIECZYSZCZEŃ POWIETRZA^a W 2018 R.
EMISSION AND REDUCTION OF AIR POLLUTANTS^a IN 2018

WYSZCZEGÓLNIENIE SPECIFICATION	Emisja zanieczyszczeń Emission of pollutants				Zanieczyszczenia zatrzymane w urządzeniach do redukcji za- nieczyszczeń w % zanieczysz- czeń wytworzonych Pollutants retained in pollutant reduction systems in % of pol- lutants produced	
	pyłowych particulates		gazowych (bez dwutlenku węglu) gases (excluding carbon dioxide)		pyłowe particulates	gazowe (bez dwutlenku węglu) gases (excluding car- bon dioxide)
	ogółem total	w tym ze spalania paliw of which from the combus- tion of fuels	ogółem total	w tym dwutle- nek siarki of which sulphur dioxide		
	w t in t					
WOJEWÓDZTWO VOIVODSHIP	828	619	8957	1900	99,3	68,4
Podregion gorzowski..... Subregion	229	204	3203	1092	97,5	x
Powiaty: Powiats:						
Gorzowski	76	76	883	360	74,1	x
Międzyrzecki	50	47	237	96	53,3	x
Ślubicki	13	13	171	36	93,3	x
Strzelecko-drezdenecki	35	27	519	269	99,3	x
Sulęciński.....	27	27	94	39	74,8	x
Miasto na prawach powiatu City with powiat status						
Gorzów Wlkp.....	28	14	1299	292	99,3	x
Podregion zielonogórski Subregion	599	415	5754	808	99,4	77,1
Powiaty: Powiats:						
Krośnieński	93	91	426	106	98,5	x
Nowosolski.....	24	16	433	92	98,3	x
Świebodziński	59	55	118	37	98,9	x
Zielonogórski.....	134	19	1328	354	97,4	93,5
Żagański	76	67	542	109	81,1	x
Żarski	177	144	2327	100	99,8	10,8
Miasto na prawach powiatu City with powiat status						
Zielona Góra	36	23	580	10	82,7	x

a Z zakładów szczególnie uciążliwych dla czystości powietrza emitujących pyły, gazy lub równocześnie pyły i gazy.
a From plants of significant nuisance to air quality emitting particulates, gases or particulates and gases.

TABL. 7. OCHRONA PRZYRODY I KRAJOBRAZU^a W 2018 R.

Stan w dniu 31 grudnia

NATURE AND LANDSCAPE PROTECTION^a IN 2018

As of 31st December

WYSZCZEGÓLNIENIE SPECIFICATION	Powierzchnia o szczególnych walorach przyrodniczych prawnie chroniona Area of special nature value under legal protection						Pomniki przyrody Monuments of nature
	ogółem total		w tym of which				
	w ha in ha	w % powierzchni ogólnej in % of total areas	parki narodowe ^b national parks ^b	rezerwaty przyrody nature reserves	parki krajobrazo- we ^c landscape parks ^c	obszary chronionego krajobrazu ^c protected landscape areas ^c	
WOJEWÓDZTWO VOIVODSHIP	536650,7	38,4	13642,8	4028,4	75671,2	424692,3	1388
Podregion gorzowski Subregion	307948,2	50,4	13642,8	2663,4	42632,5	232425,8	609
Powiaty: Powiats:							
Gorzowski	67155,5	55,3	3496,6	829,0	13458,9	45348,2	78
Międzyrzecki	48238,5	34,8	–	321,9	9012,7	33175,2	219
Ślubicki	38622,4	38,6	7,3	526,0	9035,3	25412,4	43
Strzelecko-drezdenecki	93383,8	74,8	5568,8	370,2	3495,1	82473,7	66
Sulęciński	60132,1	51,1	4570,1	537,9	7630,5	45680,6	150
Miasto na prawach powiatu City with powiat status							
Gorzów Wlkp.	416,0	4,9	–	78,3	–	335,7	53
Podregion zielonogórski	228702,5	29,0	–	1365,0	33038,8	192266,5	779
Podregion zielonogórski Subregion							
Powiaty: Powiats:							
Krośnieński	35711,2	25,7	–	115,5	8766,9	26124,7	88
Nowosolski	16511,1	21,4	–	123,9	–	16313,9	95
Świebodziński	30382,4	32,4	–	189,0	3230,1	26890,1	61
Wschowski	13852,1	22,2	–	0,0	2000,0	11841,8	54
Zielonogórski	33261,2	24,6	–	98,5	466,5	32311,8	197
Żagański	29712,5	26,3	–	158,2	–	29251,7	107
Żarski	63643,5	45,7	–	591,3	18575,2	44137,2	117
Miasto na prawach powiatu City with powiat status							
Zielona Góra	5628,5	20,2	–	88,7	–	5395,2	60

a Patrz uwagi ogólne, ust. 4 na str. 50. b Powierzchnia Drawieńskiego Parku Narodowego w granicach województwa. c Bez powierzchni rezerwatów przyrody, stanowisk dokumentacyjnych, zespołów przyrodniczo-krajobrazowych i użytków ekologicznych położonych na terenie parków krajobrazowych i obszarów chronionego krajobrazu.

a See general notes, item 4 on page 50. b Area of Drawieński National Park in boundaries of the voivodship. c Excluding nature reserves, documentation sites, landscape-nature complexes and ecological arable lands located within landscape parks and protected landscape areas.

TABL. 8. ODPADY^a WYTWORZONE I DOTYCHCZAS SKŁADOWANE (NAGROMADZONE) ORAZ TERENY ICH SKŁADOWANIA W 2018 R.WASTE^a GENERATED AND LANDFILLED UP TO NOW (ACCUMULATED) AS WELL AS THEIR STORAGE YARDS AREAS IN 2018

WYSZCZEGÓLNIENIE SPECIFICATION	Odpady w tys. t Waste in thousand tonnes						Tereny składowania odpadów, niezreklamowane (stan w końcu roku) w ha Area of storage yards, non-reclaimed (end of year) in ha
	wytworzone w ciągu roku generated during the year					dotychczas składowane (nagromadzone ^b stan w końcu roku) landfilled up to now (accumulated ^b end of year)	
	ogółem total	poddane odzyskowi ^c recovered ^c	unieszkodliwione ^c treated ^c	przekazane innym odbiorcom transferred to other customers	magazynowane czasowo temporarily stored		
WOJEWÓDZTWO VOIVODSHIP	603,2	103,8	14,9	481,2	3,3	2829,6	39,9
Podregion gorzowski..... Subregion	144,4	9,6	10,6	121,7	2,5	2818,0	37,8
Powiaty: Powiats:							
Gorzowski	21,7	0,6	0,2	20,9	–	–	–
Międzyrzecki	16,7	0,6	–	14,0	2,1	–	–
Ślubicki	25,7	8,2	–	17,1	0,4	–	–
Strzelecko-drezdenecki.....	29,4	0,2	–	29,2	–	–	–
Sulęciński.....	2,8	–	–	2,8	–	–	–
Miasto na prawach powiatu City with powiat status							
Gorzów Wlkp.....	48,1	0,0	10,4	37,7	–	2 818,0	37,8
Podregion zielonogórski..... Subregion	458,8	94,2	4,3	359,5	0,8	11,6	2,1
Powiaty: Powiats:							
Krośnieński	12,2	8,4	2,8	1,0	–	–	–
Nowosolski.....	95,6	4,2	0,1	91,2	0,1	–	–
Świebodziński	77,6	4,5	–	72,9	0,2	–	–
Wschowski.....	9,6	–	–	9,6	–	–	–
Zielonogórski.....	121,8	7,0	–	114,8	–	–	–
Żagański	27,7	18,0	–	9,2	0,5	–	–
Żarski	82,1	52,1	–	30,0	–	–	–
Miasto na prawach powiatu City with powiat status							
Zielona Góra.....	32,2	–	1,4	30,8	–	11,6	2,1

a Z wyłączeniem odpadów komunalnych. b Na składowiskach (hałdach, stawach osadowych) własnych. c We własnym zakresie przez wytwórcę.

a Excluding municipal wastes. b On own landfills (heaps, settling ponds). c By waste producer on its own.

TABL. 9. ODPADY KOMUNALNE ZMIESZANE, NIECZYSTOŚCI CIEKŁE I SKŁADOWISKA W 2018 R.
MIXED MUNICIPAL WASTE, LIQUID WASTE AND LANDFILL SITES IN 2018

WYSZCZEGÓLNIENIE SPECIFICATION	Zebrane odpady komunalne zmieszane ^{ab} Mixed municipal waste collected ^{ab}			Nieczystości ciekłe ^c wywiezione w dam ³ Liquid waste ^c removed in dam ³	Czynne składowiska kontrolowane (stan w dniu 31 XII) Controlled landfill sites in operation (as of 31 XII)	
	ogółem total	w tym z gospodarstw domowych of which from households			liczba number	powierzchnia w ha area in ha
	w tys. t in thousand tonnes	na 1 mieszkańca w kg per capita in kg				
WOJEWÓDZTWO ... VOIVODSHIP	281,0	225,1	221,7	1209,9	11	79,6
Podregion gorzowski..... Subregion	113,3	92,1	239,0	574,6	4	20,9
Powiaty: Powiats:						
Gorzowski	21,5	17,2	240,8	122,1	–	–
Międzyrzecki	16,4	13,0	223,8	153,5	–	–
Słubicki	15,8	12,3	261,4	107,7	1	10,4
Strzelecko-drezdenecki....	13,0	11,8	238,1	98,7	1	1,0
Sulęciński.....	9,5	7,7	217,2	61,0	1	2,0
Miasto na prawach powiatu City with powiat status						
Gorzów Wlkp.....	37,2	30,2	243,0	31,7	1	7,5
Podregion zielonogórski Subregion	167,7	133,0	211,2	635,4	7	58,7
Powiaty: Powiats:						
Krośnieński	13,7	11,2	201,4	51,2	–	–
Nowosolski.....	18,4	15,3	176,6	147,9	1	6,4
Świebodziński	18,1	14,3	256,0	81,6	–	–
Wschowski.....	9,8	7,8	199,9	165,3	–	–
Zielonogórski.....	17,3	14,5	191,6	75,0	2	8,9
Żagański	20,7	16,6	207,8	26,3	1	7,3
Żarski	26,0	19,7	202,9	60,7	2	11,8
Miasto na prawach powiatu City with powiat status						
Zielona Góra	43,7	33,6	239,9	27,3	1	24,3

a Pozycja obejmuje odpady odebrane od wszystkich właścicieli nieruchomości i uznawana jest za odpady wytworzone ze względu na objęcie od 1 lipca 2013 r. przez gminy systemem gospodarowania odpadami komunalnymi wszystkich właścicieli nieruchomości. b Dane nie obejmują odpadów komunalnych zebranych selektywnie. c Ścieki gromadzone przejściowo w zbiornikach bezodpływowych; dane dotyczą ścieków bytowych.

a Includes waste collected from all inhabitants and is considered to be waste generated because of covering by gminas since 1st July 2013 all real-estate owners with municipal waste management system. b Data do not include municipal waste collected separately. c Wastewater stored temporarily in septic tanks; data concern domestic wastewater.

TABL. 10. NAKŁADY NA ŚRODKI TRWAŁE SŁUŻĄCE OCHRONIE ŚRODOWISKA I GOSPODARCE WODNEJ WEDŁUG WYBRANYCH KIERUNKÓW INWESTOWANIA W 2018 R. (ceny bieżące)
 OUTLAYS ON FIXED ASSETS IN ENVIRONMENTAL PROTECTION AND WATER MANAGEMENT BY SELECTED DIRECTIONS OF INVESTING IN 2018 (current prices)

WYSZCZEGÓLNIENIE SPECIFICATION	Ochrona środowiska Environmental protection				Gospodarka wodna Water management	
	ogółem total	w tym na of which on			ogółem total	w tym na ujęcia i doprowa- dzenia wody of which on water intakes and pipe systems
		ochronę powietrza at- mosferycznego i klimatu protection of air and climate	gospodarkę ściekową i ochronę wód waste water management and protection of waters	gospodarkę odpadami, ochronę i przywrócenie wartości użyt- kowej gleb oraz wód podziem- nych i po- wierzchnio- wych waste manage- ment, protection and recovery of soils, protection of groundwater and surface water		
w tys. zł in thousand PLN						
WOJEWÓDZTWO ... VOIVODSHIP	222706,8	41648,7	124132,3	7811,8	44395,1	27348,3
Podregion gorzowski Subregion	78078,5	1107,3	62124,4	4067,7	19551,4	12887,4
Powiaty: Powiats:						
Gorzowski	19558,0	–	19166,0	–	1484,2	877,2
Międzyrzecki	14443,5	1006,6	12078,3	1308,0	4318,0	2639,0
Ślubicki	5003,7	100,7	4903,0	–	3479,0	1094,0
Strzelecko-drezdenecki	2620,6	–	2620,6	–	3697,4	2397,4
Sulęciński	8514,2	–	3471,0	14,7	2126,6	1433,6
Miasto na prawach powiatu City with powiat status						
Gorzów Wlkp.	27938,5	–	19885,5	2745,0	4446,2	4446,2
Podregion zielonogórski Subregion	144628,3	40541,4	62007,9	3744,1	24843,7	14460,9
Powiaty: Powiats:						
Krośnieński	5714,6	–	5662,8	–	1028,6	768,9
Nowosolski	13799,6	196,8	13133,7	–	4877,9	948,9
Świebodziński	11712,6	313,1	11351,5	–	754,0	754,0
Wschowski	201,1	–	201,1	–	139,5	43,5
Zielonogórski	27219,7	12167,5	12818,6	–	3161,2	2599,2
Żagański	3481,9	98,1	2610,6	588,0	5137,7	1077,5
Żarski	37407,1	27765,9	6180,2	3082,1	3070,6	1818,1
Miasto na prawach powiatu City with powiat status						
Zielona Góra	45091,7	–	10049,4	74,0	6674,2	6450,8

TABL. 11. NAKŁADY NA ŚRODKI TRWAŁE SŁUŻĄCE OCHRONIE ŚRODOWISKA I GOSPODARCE WODNEJ WEDŁUG ŹRÓDEŁ FINANSOWANIA W 2018 R. (ceny bieżące)

OUTLAYS ON FIXED ASSETS ON ENVIRONMENTAL PROTECTION AND WATER MANAGEMENT BY FINANCING SOURCE IN 2018 (current prices)

A. OCHRONA ŚRODOWISKA
ENVIRONMENTAL PROTECTION

WYSZCZEGÓLNIENIE SPECIFICATION	Ogółem Total	Środki Funds						Fundusze ekologiczne (pożyczki, kredyty i dotacje) Ecological funds (loans, credits and allocations)	Kredyty i pożyczki krajowe, w tym bankowe Country credits and loans, including bank credits and loans	Inne środki w tym nakłady niesfinansowane Other funds, of which non-financial outlays
		z budżetu			from budget					
		własne ^a own ^a	centralnego central	województwa voivodship	powiatu powiat	gminy gmina	z zagranicy ^b from abroad ^b			
w tys. zł in thousand PLN										
WOJEWÓDZTWO VOIVODSHIP	222706,8	124400,2	5762,4	9132,4	520,0	4822,0	36058,5	11121,8	27432,8	3456,7
Podregion gorzowski...	78078,5	42524,3	4192,1	2147,4	520,0	3785,0	20166,7	1463,0	2996,0	284,0
Subregion										
Powiaty:										
Powiaty:										
Gorzowski	19558,0	15737,0	1992,0	–	–	–	–	1463,0	366,0	–
Międzyrzecki	14443,5	7526,7	–	2147,4	520,0	1282,0	2657,4	–	310,0	–
Słubicki	5003,7	1326,3	2177,4	–	–	–	–	–	1500,0	–
Strzelecko-drezdenecki	2620,6	1501,2	22,7	–	–	–	701,7	–	395,0	–
Sulęciński	8514,2	2732,5	–	–	–	–	5356,7	–	425,0	–
Miasto na prawach powiatu										
City with powiat status										
Gorzów Wlkp	27938,5	13700,6	–	–	–	2503,0	11450,9	–	–	284,0
Podregion zielonogórski	144628,3	81875,9	1570,3	6985,0	–	1037,0	15891,8	9658,8	24436,8	3172,7
Subregion										
Powiaty:										
Powiaty:										
Krośnieński	5714,6	2996,5	–	–	–	–	1775,4	–	420,0	522,7
Nowosolski	13799,6	5091,3	390,4	2555,0	–	400,0	3031,9	–	2331,0	–
Świebodziński	11712,6	3799,0	–	–	–	–	3365,7	2624,9	1923,0	–
Wschowski	201,1	201,1	–	–	–	–	–	–	–	–
Zielonogórski	27219,7	19329,2	–	260,0	–	–	5415,5	–	2215,0	–
Żagański	3481,9	1526,5	–	–	–	–	–	–	1955,4	–
Żarski	37407,1	30672,8	270,3	–	–	637,0	2016,0	–	1161,0	2650,0
Miasto na prawach powiatu										
City with powiat status										
Zielona Góra	45091,7	18259,5	909,6	4170,0	–	–	287,3	7033,9	14431,4	–

a Łącznie ze środkami z budżetu gmin będących inwestorami. b Środki bezzwrotne i zwrotne uzyskane w ramach międzynarodowych programów, funduszy pomocowych (w tym Fundusz Spójności), funduszy strukturalnych, pomocy bilateralnej, ekokonwersji.

a Including funds from budget of gminas, which are investors. b Non-returnable and returnable funds receive from international programs, assistance funds (including Cohesion Fund), structural funds, bilateral assistance, ecological conversion.

TABL. 11. NAKŁADY NA ŚRODKI TRWAŁE SŁUŻĄCE OCHRONIE ŚRODOWISKA I GOSPODARCE WODNEJ WEDŁUG ŹRÓDEŁ FINANSOWANIA W 2018 R. (dok.)

OUTLAYS ON FIXED ASSETS ON ENVIRONMENTAL PROTECTION AND WATER MANAGEMENT BY FINANCING SOURCE IN 2018 (cont.)

B. GOSPODARKA WODNA
WATER MANAGEMENT

WYSZCZEGÓLNIENIE SPECIFICATION	Ogółem Total	Środki Funds					Fundusze ekologiczne (pożyczki, kredyty i dotacje) Ecological funds (loans, credits and allocations)	Kredyty i pożyczki krajowe, w tym bankowe Country credits and loans, including bank credits and loans
		własne ^a own ^a	z budżetu from budget			z zagranicy ^b from abroad ^b		
			centralnego central	województwa voivodship powiatu powiat	gminy gmina			
w tys. zł in thousand PLN								
WOJEWÓDZTWO... VOIVODSHIP	44395,1	26187,4	30,0	21,0	853,0	7911,7	4581,0	4811,0
Podregion gorzowski..... Subregion	19551,4	13892,4	-	-	566,0	2878,0	-	2215,0
Powiaty: Powiats:								
Gorzowski.....	1484,2	1484,2	-	-	-	-	-	-
Międzyrzecki.....	4318,0	3964,0	-	-	-	46,0	-	308,0
Stubicki.....	3479,0	667,0	-	-	566,0	1373,0	-	873,0
Strzelecko-drezdenecki	3697,4	2787,4	-	-	-	560,0	-	350,0
Sulęciński.....	2126,6	543,6	-	-	-	899,0	-	684,0
Miasto na prawach powiatu City with powiat status								
Gorzów Wlkp.....	4446,2	4446,2	-	-	-	-	-	-
Podregion zielonogórski..... Subregion	24843,7	12295,0	30,0	21,0	287,0	5033,7	4581,0	2596,0
Powiaty: Powiats:								
Krośnieński.....	1028,6	1028,6	-	-	-	-	-	-
Nowosolski.....	4877,9	1871,9	8,0	21,0	-	904,0	609,0	1464,0
Świebodziński.....	754,0	356,0	-	-	-	398,0	-	-
Wschowski.....	139,5	139,5	-	-	-	-	-	-
Zielonogórski.....	3161,2	1938,5	-	-	-	1102,7	-	120,0
Żagański.....	5137,7	1100,0	-	-	25,0	1927,7	2085,0	-
Żarski.....	3070,6	1589,3	22,0	-	262,0	701,3	-	496,0
Miasto na prawach powiatu City with powiat status								
Zielona Góra.....	6674,2	4271,2	-	-	-	-	1887,0	516,0

a Łącznie ze środkami z budżetu gmin będących inwestorami. b Środki bezzwrotne i zwrotne uzyskane w ramach międzynarodowych programów, funduszy pomocowych (w tym Fundusz Spójności), funduszy strukturalnych, pomocy bilateralnej, ekokonwersji.

a Including funds from budget of gminas, which are investors. b Non-returnable and returnable funds receive from international programs, assistance funds (including Cohesion Fund), structural funds, bilateral assistance, ecological conversion.

DZIAŁ II PODZIAŁ ADMINISTRACYJNY I SAMORZĄD TERYTORIALNY

CHAPTER II ADMINISTRATIVE DIVISION AND TERRITORIAL SELF-GOVERNMENT

Uwagi ogólne

1. Z dniem 1 stycznia 1999 r. (na mocy ustawy z dnia 24 lipca 1998 r., Dz. U. Nr 96, poz. 603, z późniejszymi zmianami) wprowadzono nowy zasadniczy trójstopniowy podział terytorialny państwa, którego jednostkami są: gminy, powiaty i województwa.

Gmina jest podstawową jednostką terytorialnego podziału kraju. Jednostkami pomocniczymi w gminach są m.in. sołectwa, których organizację i zakres działania określa właściwa rada gminy odrębnym statutem.

2. Kadencja prezydentów, burmistrzów, wójtów oraz rad gmin, rad miejskich na prawach powiatu i rad powiatów trwa 5 lat (do 2018 r. – 4 lata), licząc od dnia wyborów.

3. Charakterystykę demograficzno-zawodową radnych w jednostkach samorządu terytorialnego oparto o wyniki sprawozdawczości za rok 2018, aktualizującej dane o radnych zawarte w obwieszczeniach terytorialnych komisji wyborczych z wyborów samorządowych w dniu 21 października 2018 r.

General notes

1. On 1st January 1999 (based on the act dated 24th July 1998, Journal of Laws No. 96, item 603, with later amendments) a fundamental three-tier administrative division of the country was introduced, the entities of which are: gminas, powiats and voivodships.

The gmina is the basic unit of the country's territorial structure. Auxiliary entities in gminas are, among others, village administrator's offices. Their organization and scope of activity is outlined by individual gmina councils in a separate statute.

2. Term of presidents, mayors, village mayors as well as gmina councils, city councils in cities with powiat status and powiat councils lasts 5 years (until 2018 – 4 years), counting from the day of election.

3. The demographic and professional characteristic of councillors in local self-government entities is based on reporting results for 2018, updating information concerning councillors included in announcements of local election commissions from the 21st October 2018 elections.

TABL. 1 (12). JEDNOSTKI PODZIAŁU TERYTORIALNEGO W 2018 R.

Stan w dniu 31 grudnia

TERRITORIAL DIVISION UNITS IN 2018

As of 31st December

WYSZCZEGÓLNIENIE SPECIFICATION	Gminy Gminas				Miasta Towns	Miejscowości wiejskie Rural localities	Sołectwa Village administrator's offices
	ogółem total	miejskie urban	miejsko-wiejskie urban-rural	wiejskie rural			
WOJEWÓDZTWO VOIVODSHIP	82	9	34	39	43	1293	1026
Podregion gorzowski Subregion	29	2	14	13	16	549	375
Powiaty: Powiats:							
Gorzowski	7	1	1	5	2	125	101
Międzyrzecki	6	–	3	3	3	105	74
Słubicki	5	–	4	1	4	78	49
Strzelecko-drezdenecki	5	–	3	2	3	149	84
Sulęciński	5	–	3	2	3	92	67
Miasto na prawach powiatu City with powiat status							
Gorzów Wlkp.	1	1	–	–	1	x	–
Podregion zielonogórski ... Subregion	53	7	20	26	27	744	651
Powiaty: Powiats:							
Krośnieński	7	1	1	5	2	146	119
Nowosolski	8	1	4	3	5	85	78
Świebodziński	6	–	2	4	2	95	76
Wschowski	3	–	3	–	3	52	45
Zielonogórski	9	–	5	4	5	128	106
Żagański	9	2	3	4	5	81	74
Żarski	10	2	2	6	4	157	136
Miasto na prawach powiatu City with powiat status							
Zielona Góra	1	1	–	–	1	x	17

TABL. 2 (13). RADNI RAD GMIN^a WEDŁUG PŁCI, WIEKU I POZIOMU WYKSZTAŁCENIA W 2018 R.

Stan w dniu 31 grudnia

COUNCILLORS OF GMINA COUNCILS^a BY SEX, AGE AND EDUCATIONAL LEVEL IN 2018

As of 31st December

WYSZCZEGÓLNIENIE SPECIFICATION	Ogółem Total	W tym kobiety Of which women	Z liczby ogółem – w wieku Of total number – at age					Z liczby ogółem – – z wykształceniem Of total number – with education				
			18-29 lat	30-39	40-49	50-59	60 lat i więcej and more	wyż- szym tertiary	policen- nym i śred- nim post- sec- ondary and sec- ondary	zasad- niczym zawo- dowym basic voca- tional	gimna- zjalnym i pod- stawo- wym lower second- ary and primary	
WOJEWÓDZTWO VOIVODSHIP	1242	432	62	245	347	302	286	547	486	193	16	
Podregion gorzowski.. Subregion	424	142	17	81	127	113	86	186	170	65	3	
Powiaty: Powiats:												
GORZOWSKI.....	105	39	4	20	27	28	26	53	36	16	–	
Gmina miejska Urban gmina												
Kostrzyn nad Odrą.....	15	5	–	2	4	5	4	10	4	1	–	
Gmina miejsko-wiejska Urban-rural gmina												
Witnica	15	5	–	5	5	5	–	9	6	–	–	
Gminy wiejskie: Rural gminas:												
Bogdaniec	15	8	2	2	5	3	3	8	6	1	–	
Deszczno.....	15	5	–	4	3	6	2	7	4	4	–	
Kłodawa	15	4	1	2	–	5	7	11	1	3	–	
Lubiszyn	15	3	1	2	5	4	3	4	7	4	–	
Santok.....	15	9	–	3	5	–	7	4	8	3	–	
MIĘDZYRZECKI	96	30	5	13	37	20	21	37	44	12	3	
Gminy miejsko-wiejskie: Urban-rural gminas:												
Międzyrzecz	21	4	2	1	9	3	6	10	8	2	1	
Skwierzyna	15	3	–	3	2	2	8	8	5	2	–	
Trzciel.....	15	6	–	1	8	5	1	2	11	1	1	
Gminy wiejskie: Rural gminas:												
Bledzew.....	15	6	3	4	2	3	3	5	7	3	–	
Przytoczna.....	15	6	–	3	7	5	–	5	7	2	1	
Pszczew	15	5	–	1	9	2	3	7	6	2	–	

a Bez radnych rad miast w miastach na prawach powiatu.

a Excluding councillors of city councils in cities with powiat status.

TABL. 2 (13). RADNI RAD GMIN^a WEDŁUG PŁCI, WIEKU I POZIOMU WYKSZTAŁCENIA W 2018 R. (cd.)

Stan w dniu 31 grudnia

COUNCILLORS OF GMINA COUNCILS^a BY SEX, AGE AND EDUCATIONAL LEVEL IN 2018 (cont.)

As of 31st December

WYSZCZEGÓLNIENIE SPECIFICATION	Ogółem Total	W tym kobiety Of which women	Z liczby ogółem – w wieku Of total number – at age					Z liczby ogółem – – z wykształceniem Of total number – with education				
			18-29 lat	30-39	40-49	50-59	60 lat i więcej and more	wyż- szym tertiary	polic- eal- nym i śred- nim post- sec- ondary and sec- ondary	zasad- niczym zawo- dowym basic voca- tional	gimna- zjalnym i pod- stawo- wym lower second- ary and primary	
SŁUBICKI.....	74	27	1	12	24	21	16	30	30	14	–	
Gminy miejsko-wiejskie: Urban-rural gminas:												
Cybinka	15	8	–	4	6	4	1	6	7	2	–	
Ośno Lubuskie	15	5	1	1	5	3	5	4	9	2	–	
Rzepin	15	3	–	3	5	6	1	6	6	3	–	
Słubice	15	6	–	1	5	5	4	10	4	1	–	
Gmina wiejska Rural gmina												
Górzycza	14	5	–	3	3	3	5	4	4	6	–	
STRZELECKO- DREZDENECKI.....	74	21	4	18	16	26	10	38	26	10	–	
Gminy miejsko-wiejskie: Urban-rural gminas:												
Dobiegiew.....	15	4	–	1	1	11	2	8	3	4	–	
Drezdenko	14	4	1	5	4	4	–	12	2	–	–	
Strzelce Krajeńskie....	15	4	1	3	1	7	3	8	6	1	–	
Gminy wiejskie: Rural gminas:												
Stare Kurowo.....	15	5	1	3	4	3	4	5	8	2	–	
Zwierzyn	15	4	1	6	6	1	1	5	7	3	–	
SULĘCIŃSKI.....	75	25	3	18	23	18	13	28	34	13	–	
Gminy miejsko-wiejskie: Urban-rural gminas:												
Lubniewice	15	5	–	5	4	2	4	5	6	4	–	
Sulęcín	15	4	–	3	4	4	4	8	5	2	–	
Torzym	15	6	–	3	6	4	2	7	7	1	–	
Gminy wiejskie: Rural gminas:												
Krzyszczycy.....	15	5	2	3	4	4	2	4	9	2	–	
Słońsk	15	5	1	4	5	4	1	4	7	4	–	

a Bez radnych rad miast w miastach na prawach powiatu.

a Excluding councillors of city councils in cities with powiat status.

TABL. 2 (13). RADNI RAD GMIN^a WEDŁUG PŁCI, WIEKU I POZIOMU WYKSZTAŁCENIA W 2018 R. (cd.)

Stan w dniu 31 grudnia

COUNCILLORS OF GMINA COUNCILS^a BY SEX, AGE AND EDUCATIONAL LEVEL IN 2018 (cont.)

As of 31st December

WYSZCZEGÓLNIENIE SPECIFICATION	Ogółem Total	W tym kobiety Of which women	Z liczby ogółem – w wieku Of total number – at age					Z liczby ogółem – – z wykształceniem Of total number – with education			
			18-29 lat	30-39	40-49	50-59	60 lat i więcej and more	wyż- szym tertiary	polic- eal- nym i śred- nim post- sec- ondary and sec- ondary	zasad- niczym zawo- dowym basic voca- tional	gimna- zjalnym i pod- stawo- wym lower second- ary and primary
Podregion zielonogórski	818	290	45	164	220	189	200	361	316	128	13
Subregion											
Powiaty: Powiats:											
KROŚNIENSKI	105	38	6	22	27	24	26	44	45	14	2
Gmina miejska Urban gmina											
Gubin.....	15	4	–	1	3	4	7	10	5	–	–
Gmina miejsko-wiejska Urban-rural gmina											
Krosno Odrzańskie....	15	6	1	2	4	3	5	7	5	3	–
Gminy wiejskie: Rural gminas:											
Bobrowice.....	15	4	1	9	3	1	1	7	8	–	–
Bytnica	15	8	–	3	5	1	6	4	8	2	1
Dąbie.....	15	6	1	4	5	1	4	6	5	3	1
Gubin.....	15	3	2	1	2	8	2	5	8	2	–
Maszewo	15	7	1	2	5	6	1	5	6	4	–
NOWOSOLSKI	126	38	7	35	29	31	24	53	54	18	1
Gmina miejska Urban gmina											
Nowa Sól	21	4	–	1	7	6	7	14	7	–	–
Gminy miejsko-wiejskie: Urban-rural gminas:											
Bytom Odrzański	15	4	1	7	3	2	2	6	8	1	–
Kożuchów.....	15	3	1	4	5	3	2	7	4	4	–
Nowe Miasteczko	15	3	1	6	2	4	2	3	12	–	–
Otyń.....	15	6	–	4	5	2	4	7	5	2	1
Gminy wiejskie: Rural gminas:											
Kolsko	15	5	1	5	4	4	1	2	7	6	–
Nowa Sól	15	6	2	4	2	6	1	9	6	–	–
Siedlisko.....	15	7	1	4	1	4	5	5	5	5	–

a Bez radnych rad miast w miastach na prawach powiatu.

a Excluding councillors of city councils in cities with powiat status.

TABL. 2 (13). RADNI RAD GMIN^a WEDŁUG PŁCI, WIEKU I POZIOMU WYKSZTAŁCENIA W 2018 R. (cd.)

Stan w dniu 31 grudnia

COUNCILLORS OF GMINA COUNCILS^a BY SEX, AGE AND EDUCATIONAL LEVEL IN 2018 (cont.)

As of 31st December

WYSZCZEGÓLNIENIE SPECIFICATION	Ogółem Total	W tym kobiety Of which women	Z liczby ogółem – w wieku Of total number – at age					Z liczby ogółem – – z wykształceniem Of total number – with education				
			18-29 lat	30-39	40-49	50-59	60 lat i więcej and more	wyż- szym tertiary	polic- eal- nym i śred- nim post- sec- ondary and sec- ondary	zasad- niczym zawo- dowym basic voca- tional	gimna- zjalnym i pod- stawo- wym lower second- ary and primary	
ŚWIEBODZIŃSKI.....	94	28	4	21	25	24	20	38	39	16	1	
Gminy miejsko-wiejskie: Urban-rural gminas:												
Świebodzin.....	21	6	1	5	4	7	4	13	6	2	–	
Zbąszynek.....	15	3	2	3	5	2	3	9	6	–	–	
Gminy wiejskie: Rural gminas:												
Lubrza.....	14	6	–	3	6	2	3	5	5	4	–	
Łągów.....	14	4	1	3	3	3	4	3	8	3	–	
Skąpe.....	15	3	–	3	3	6	3	5	5	4	1	
Szczaniec.....	15	6	–	4	4	4	3	3	9	3	–	
WSCHOWSKI.....	51	22	3	10	10	16	12	21	21	9	–	
Gminy miejsko-wiejskie: Urban-rural gminas:												
Sława.....	15	8	2	3	2	6	2	8	6	1	–	
Szlichtyngowa.....	15	6	–	4	3	4	4	3	9	3	–	
Wschowa.....	21	8	1	3	5	6	6	10	6	5	–	
ZIELONOGÓRSKI.....	140	60	8	23	48	22	39	74	44	21	1	
Gminy miejsko-wiejskie: Urban-rural gminas:												
Babimost.....	15	3	1	2	3	2	7	8	2	5	–	
Czerwieńsk.....	15	7	1	2	3	3	6	10	4	1	–	
Kargowa.....	15	8	–	2	5	4	4	4	9	2	–	
Nowogród Bobrzański	15	6	2	3	4	4	2	6	6	3	–	
Sulechów.....	21	6	–	4	9	2	6	15	5	1	–	
Gminy wiejskie: Rural gminas:												
Bojadła.....	15	9	2	2	7	–	4	6	6	3	–	
Świdnica.....	15	8	–	2	8	1	4	12	–	3	–	
Trzebiechów.....	14	7	1	3	5	2	3	3	7	3	1	
Zabór.....	15	6	1	3	4	4	3	10	5	–	–	

a Bez radnych rad miast w miastach na prawach powiatu.

a Excluding councillors of city councils in cities with powiat status.

TABL. 2 (13). RADNI RAD GMIN^a WEDŁUG PŁCI, WIEKU I POZIOMU WYKSZTAŁCENIA W 2018 R. (dok.)

Stan w dniu 31 grudnia

COUNCILLORS OF GMINA COUNCILS^a BY SEX, AGE AND EDUCATIONAL LEVEL IN 2018 (cont.)

As of 31st December

WYSZCZEGÓLNIENIE SPECIFICATION	Ogółem Total	W tym kobiety Of which women	Z liczby ogółem – w wieku Of total number – at age					Z liczby ogółem – – z wykształceniem Of total number – with education				
			18-29 lat	30-39	40-49	50-59	60 lat i więcej and more	wyż- szym tertiary	polic- eal- nym i śred- nim post- sec- ondary and sec- ondary	zasad- niczym zawo- dowym basic voca- tional	gimna- zjalnym i pod- stawo- wym lower second- ary and primary	
ŻAGAŃSKI.....	147	53	6	26	41	39	35	68	49	29	1	
Gminy miejskie: Urban gminas:												
Gozdnica	15	10	–	3	5	3	4	4	7	4	–	
Żagań	21	4	2	2	6	4	7	12	6	3	–	
Gminy miejsko-wiejskie: Urban-rural gminas:												
Iłowa	15	4	–	–	4	8	3	10	2	3	–	
Małomice	15	3	–	4	4	4	3	11	2	2	–	
Szprotawa	21	5	–	3	5	8	5	14	6	1	–	
Gminy wiejskie: Rural gminas:												
Brzeźnica.....	15	6	2	5	5	–	3	1	10	4	–	
Niegosławice	15	7	2	1	4	5	3	5	6	3	1	
Wymiarki.....	15	9	–	3	5	3	4	6	3	6	–	
Żagań	15	5	–	5	3	4	3	5	7	3	–	
ŻARSKI	155	51	11	27	40	33	44	63	64	21	7	
Gminy miejskie: Urban gminas:												
Łęknica	15	3	–	6	5	1	3	6	6	1	2	
Żary	21	7	1	3	8	1	8	17	4	–	–	
Gminy miejsko-wiejskie: Urban-rural gminas:												
Jasień.....	15	6	3	1	1	5	5	7	5	3	–	
Lubsko.....	15	4	2	–	6	5	2	10	5	–	–	
Gminy wiejskie: Rural gminas:												
Brody	15	4	–	1	2	4	8	1	10	3	1	
Lipinki Łużyckie	15	7	–	4	3	5	3	5	7	1	2	
Przewóz.....	15	6	1	7	3	3	1	5	8	2	–	
Trzebień	15	5	2	2	5	2	4	3	6	5	1	
Tuplice.....	14	5	1	–	3	3	7	3	7	3	1	
Żary	15	4	1	3	4	4	3	6	6	3	–	

a Bez radnych rad miast w miastach na prawach powiatu.

a Excluding councillors of city councils in cities with powiat status.

TABL. 3 (14). RADNI RAD POWIATÓW I RAD MIAST W MIASTACH NA PRAWACH POWIATU WEDŁUG PŁCI, WIEKU I POZIOMU WYKSZTAŁCENIA W 2018 R.

Stan w dniu 31 grudnia

COUNCILLORS OF POWIAT COUNCILS AND CITY COUNCILS IN CITIES WITH POWIAT STATUS BY SEX, AGE AND EDUCATIONAL LEVEL IN 2018

As of 31st December

WYSZCZEGÓLNIENIE SPECIFICATION	Ogółem Total	W tym kobiety Of which females	Z liczby ogółem – w wieku Of total number – at age					Z liczby ogółem – – z wykształceniem Of total number – – with education		
			18-29 lat	30-39	40-49	50-59	60 lat i więcej and more	wyż- szym tertiary	po- liceal- nym i śred- nim post- second- ary and second- ary	zasad- niczym zawo- dowym basic voca- tional
WOJEWÓDZTWO VOIVODSHIP	264	55	5	44	67	71	77	204	54	6
Podregion gorzowski..... Subregion	110	21	2	19	25	29	35	86	21	3
Powiaty: Powiats:										
Gorzowski.....	19	2	–	5	3	5	6	16	3	–
Międzyrzecki.....	17	3	–	2	2	6	7	10	7	–
Słubicki.....	17	4	–	2	4	7	4	12	4	1
Strzelecko-drezdenecki.....	17	–	–	3	1	4	9	13	3	1
Sulęciński.....	15	5	–	–	6	6	3	12	2	1
Miasto na prawach powiatu City with powiat status										
Gorzów Wlkp.	25	7	2	7	9	1	6	23	2	–
Podregion zielonogórski ... Subregion	154	34	3	25	42	42	42	118	33	3
Powiaty: Powiats:										
Krośniński.....	17	3	–	5	5	6	1	11	3	3
Nowosolski.....	21	5	1	5	5	5	5	17	4	–
Świebodziński.....	17	4	1	5	1	5	5	13	4	–
Wschowski.....	15	4	–	0	6	4	5	12	3	–
Zielonogórski.....	19	6	–	1	1	6	11	11	8	–
Żagański.....	19	3	–	2	8	7	2	16	3	–
Żarski.....	21	6	1	2	5	6	7	15	6	–
Miasto na prawach powiatu City with powiat status										
Zielona Góra.....	25	3	–	5	11	3	6	23	2	–

Uwagi ogólne

1. Dane o przestępstwach stwierdzonych oraz o skazanych przez sądy podano według klasyfikacji Kodeksu karnego z 1997 r., obowiązującego od 1 września 1998 r. (ustawa z dnia 6 czerwca 1997 r., tekst jednolity Dz.U. 2019, poz. 1950), Kodeksu karnego skarbowego obowiązującego od 17 października 1999 r. (ustawa z dnia 10 września 1999 r., tekst jednolity: Dz.U. z 2018 r. poz. 1958, z późniejszymi zmianami) lub innych ustaw szczególnych.

2. **Przestępstwo stwierdzone** jest to zdarzenie, co do którego w zakończonym postępowaniu przygotowawczym potwierdzono, że jest przestępstwem. Przestępstwo – zgodnie z Kodeksem karnym z 1997 r. obowiązującym od 1 września 1998 r. (ustawa z dnia 6 czerwca 1997 r. tekst jednolity Dz. U. 2018 poz. 1600, z późniejszymi zmianami) – jest to zbrodnia lub występki ścigany z oskarżenia publicznego lub z oskarżenia prywatnego, zgodnie z Kodeksem karnym skarbowym - jest to przestępstwo skarbowe.

Dane o przestępstwach stwierdzonych od 2014 r. nie obejmują czynów karalnych popełnionych przez nieletnich. Zgodnie z obowiązującą metodologią stwierdzenie popełnienia czynów karalnych przez nieletnich dokonywane jest w postępowaniu sądowym po uprzednim przekazaniu przez Policję akt w sprawach nieletnich do sądu rodzinnego.

Informacje o przestępstwach stwierdzonych i wskaźnikach wykrywalności sprawców przestępstw pochodzą z policyjnych systemów informacyjnych.

3. **Wskaźnik wykrywalności sprawców przestępstw** jest to stosunek liczby przestępstw wykrytych w danym roku (łącznie z wykrytymi po podjęciu z umorzenia) do liczby przestępstw stwierdzonych w danym roku, powiększonej o liczbę przestępstw stwierdzonych w podjętych postępowaniach, a umorzonych w latach poprzednich z powodu niewykrycia sprawców.

General notes

1. Data concerning ascertained crimes as well as adults convicted are given according to the classification of the Criminal Code of 1997, valid since 1st September 1998 (the law dated 6th June 1997, uniform text Journal of Laws 2019, item 1950), the Penal Fiscal Code valid since 17th October 1999 (the law dated 10th September 1999, unified text: Journal of Laws 2018 item 1958, with later amendments) or other specific laws.

2. An **ascertained crime** is an event, which after the completion of preparatory proceedings was confirmed as a crime. In connection with the Criminal Code of 1997, valid since 1st September 1998 (the law dated 6th June 1997, uniform text Journal of Laws 2018, item 1600, with later amendments) crime is a felony or misdemeanour prosecuted upon by public accusation or private accusation, in connection with the Penal Fiscal Code – is a fiscal offence.

Data about ascertained crimes since 2014 do not include punishable acts committed by juveniles. In accordance with the existing methodology, the specification of the number of juveniles committing punishable acts takes place during court proceedings after the Police provides records in juvenile cases to the family court.

Information regarding ascertained crimes and rates of detectability of delinquents in ascertained crimes come from police information systems.

3. **The rate of detectability of delinquents** is the relation of the number of detected crimes in a given year (including those detected after resumption following discontinuance) to the total number of crimes ascertained in a given year, plus the number of crimes recorded in commenced proceedings and discontinued in previous years due to undetected delinquents.

TABL. 1 (15). PRZESTĘPSTWA STWIERDZONE PRZEZ POLICJĘ W ZAKOŃCZONYCH POSTĘPOWANIACH PRZYGOTOWAWCZYCH W 2018 R.
 ASCERTAINED CRIMES BY THE POLICE IN COMPLETED PREPARATORY PROCEEDINGS IN 2018

WYSZCZEGÓLNIENIE SPECIFICATION	Ogółem Total	W tym przestępstwa Of which crimes			Z liczby ogółem przestępstwa Of grand total crimes		
		o charakterze kryminalnym criminal	o charakterze gospodarczym economic	drogowe traffic	przeciwko życiu i zdrowiu against life and health	przeciwko mieniu against property	
						razem total	w tym kra- dzież sa- mochodu of which automobile theft
WOJEWÓDZTWO	25155	17024	4986	2238	664	11014	350
VOIVODSHIP							
Podregion gorzowski Subregion	9500	6292	1997	867	288	3832	123
Powiaty: Powiats:							
Gorzowski	1251	961	107	128	48	481	17
Międzyrzecki	1017	760	125	90	40	392	12
Słubicki	1255	875	135	181	36	542	29
Strzelecko-drezdenecki	996	691	128	144	42	349	4
Sulęciński	902	631	100	130	19	344	12
Miasto na prawach powiatu City with powiat status							
Gorzów Wlkp.	4079	2374	1402	194	103	1724	49
Podregion zielonogórski Subregion	15655	10732	2989	1371	376	7182	227
Powiaty: Powiats:							
Krośnieński	1166	842	126	144	39	428	23
Nowosolski	2298	1456	583	194	43	1004	16
Świebodziński	1076	680	192	160	30	449	21
Wschowski	774	501	155	80	13	322	6
Zielonogórski	1761	1279	269	155	36	847	25
Żagański	2305	1695	372	157	51	1023	19
Żarski	1875	1342	227	227	58	800	24
Miasto na prawach powiatu City with powiat status							
Zielona Góra	4400	2937	1065	254	106	2309	93

Źródło: dane Komendy Głównej Policji.

Source: data of the National Police Headquarters.

TABL. 2 (16). WSKAŹNIK WYKRYWALNOŚCI SPRAWCÓW PRZESTĘPSTW STWIERDZONYCH PRZEZ POLICJĘ WEDŁUG WYBRANYCH RODZAJÓW PRZESTĘPSTW W 2018 R.
RATE OF DETECTABILITY OF DELINQUENTS IN ASCERTAINED CRIMES BY THE POLICE IN 2018

WYSZCZEGÓLNIENIE SPECIFICATION	Ogółem Total	W tym przestępstw Of which crimes		
		o charakterze kryminalnym criminal	o charakterze gospodarczym economic	drogowych traffic
		w %	in %	
WOJEWÓDZTWO VOIVODSHIP	74,8	67,6	85,6	97,4
Podregion gorzowski Subregion	74,0	65,4	87,2	97,9
Powiaty: Powiats:				
Gorzowski	72,3	68,1	67,0	98,4
Międzyrzecki	75,6	70,5	83,3	98,9
Słubicki	74,0	67,3	78,5	96,7
Strzelecko-drezdenecki	78,6	73,4	83,7	96,5
Sulęciński	79,1	74,3	78,0	98,5
Miasto na prawach powiatu City with powiat status				
Gorzów Wlkp.	71,8	57,4	91,0	99,0
Podregion zielonogórski Subregion	75,2	68,8	84,5	97,1
Powiaty: Powiats:				
Krośnieński	78,5	74,0	77,2	97,9
Nowosolski	80,0	73,0	89,9	98,5
Świebodziński	74,8	68,4	73,2	98,1
Wschowski	79,8	74,1	84,1	98,8
Zielonogórski	78,3	74,0	86,3	96,8
Żagański	77,4	72,1	89,6	95,5
Żarski	73,7	69,2	71,2	95,2
Miasto na prawach powiatu City with powiat status				
Zielona Góra	69,4	60,0	85,3	97,2

Źródło: dane Komendy Głównej Policji.

Source: data of the National Police Headquarters.

Uwagi ogólne

1. Tablice działu opracowano na podstawie:

- 1) bilansów stanu i struktury **ludności** zamieszkałej na terenie gminy. Bilanse ludności sporządza się dla okresów międzyspisywanych w oparciu o wyniki ostatniego spisu powszechnego (z wyjątkiem danych dla lat 1999-2001 oraz 2010 r. - patrz ust. 3) przy uwzględnieniu zmian w danym okresie spowodowanych ruchem naturalnym (urodzenia, zgony) i migracjami ludności (zameldowania i wymeldowania z innych gmin i z zagranicy na pobyt stały oraz czasowy), a także przesunięciami adresowymi ludności z tytułu zmian administracyjnych (więcej – patrz ust. 2);
- 2) rejestrów Ministerstwa Cyfryzacji - o migracjach wewnętrznych i zagranicznych ludności na pobyt stały oraz czasowy;
- 3) sprawozdawczości urzędów stanu cywilnego – o zarejestrowanych małżeństwach, urodzeniach i zgonach;
- 4) sprawozdawczości sądów okręgowych – o prawnomocnie orzeczonych separacjach i rozwodach.

2. Bilans ludności jest opracowywany dla dwóch kategorii zamieszkania – według **krajowej** oraz **międzynarodowej definicji zamieszkania**. Różnica dotyczy kryteriów w zakresie migracji czasowych uwzględnianych w każdym z bilansów – w przypadku:

- 1) **krajowej definicji zamieszkania** – uwzględniane są migracje czasowe wewnętrzne, tj. różnica między liczbą osób, które czasowo wyjechały z gminy na ponad 3 miesiące (do 2005 r. – ponad 2 miesiące) do innego miejsca w kraju a liczbą osób przybyłych z innego miejsca w kraju na okres ponad 3 miesiące (do 2005 r. – ponad 2 miesiące). Do ludności gminy nie są zatem zaliczani imigranci przebywający w Polsce czasowo, natomiast są zaliczani stali mieszkańcy Polski przebywający czasowo za granicą (bez względu na okres ich czasowego przebywania/nieobecności);

General notes

1. Chapter tables were compiled on the basis of:

- 1) the balances of the size and structure of the **population** in a gmina. Population balances are compiled for periods between censuses on the basis of the last census (with the exception of data for 2000 and 2010 – see item 3), taking into account changes in a given period connected with vital statistics (births, deaths) and migration of the population (registering and cancelling registration for permanent as well as temporary residence from other gminas and from abroad) as well as address changes of the population due to changes in the administrative division (more – see item 2);
- 2) the registers of the Ministry of Digital Affairs – on internal and international migration of population for permanent as well as temporary stay residence;
- 3) documentation of Civil Status Offices regarding registered marriages, births and deaths;
- 4) documentation of regional courts – regarding legally valid decisions in actions for separations and divorces.

2. The balance of the population is being developed for the two categories of residence – according to **national and international definition of residence**. The difference concerns the criteria for the migration for temporary stay taken into account in each of the balance sheets – in the case of:

- 1) **national definition of residence** – includes internal migration for temporary stay, i.e. the difference between the number of persons who temporarily left the gmina for more than 3 months (until 2005 – more than 2 months) to another place in the country and the number of persons who arrived from somewhere else in the country for more than 3 months (until 2005 – more than 2 months). For the population of the gmina therefore are not counted immigrants staying in Poland temporarily, but are counted Polish permanent residents temporarily staying abroad (regardless of the period of their temporary presence/absence);

2) **międzynarodowej definicji zamieszkania (rezydenci)** – uwzględniane są długookresowe migracje czasowe zarówno wewnętrzne, jak i zagraniczne, tj. różnica między liczbą osób, które wyjechały z gminy na co najmniej 12 miesięcy do innego miejsca w kraju lub za granicę a liczbą osób przybyłych do gminy z innego miejsca w kraju lub z zagranicy (imigranci bez karty stałego pobytu) na co najmniej 12 miesięcy. Do rezydentów gminy zalicza się zatem wszystkie osoby mieszkające lub zamierzające mieszkać na jej terenie nie krócej niż 1 rok. Rezydenci (ludność rezydująca) to kategoria stanu ludności opracowana na potrzeby statystyki międzynarodowej zgodnie z rozporządzeniem Parlamentu Europejskiego i Rady (UE) nr 1260/2013 z dnia 20 listopada 2013 r. w sprawie statystyk europejskich w dziedzinie demografii.

Prezentowane w dziale dane o ludności i w zakresie współczynników demograficznych opracowano zgodnie z krajową definicją zamieszkania.

2. Dane o ludności (według stanu w dniu 30 czerwca i 31 grudnia) a także współczynniki demograficzne oraz przeliczenia na 1 mieszkańca (1000 ludności itp.) opracowano przy przyjęciu liczby ludności zbilansowanej:

- w 2005 r. – w oparciu o wyniki Narodowego Spisu Powszechnego Ludności i Mieszkań 2002,
- od 2010 r. – w oparciu o wyniki Narodowego Spisu Powszechnego Ludności i Mieszkań 2011 (dla 2010 r. zastosowano podział administracyjny z dnia 31 grudnia 2011 r.).

3. W tablicach o **stanie ludności** obok tradycyjnych pięcioletnich grup wieku wprowadzono również następujące grupowania:

Ekonomiczne grupy wieku:

- wiek przedprodukcyjny — mężczyźni i kobiety w wieku 0-17 lat,
- wiek produkcyjny — mężczyźni w wieku 18-64 lata, kobiety w wieku 18-59 lat;
- wiek mobilny (18-44 lata mężczyźni i kobiety),
- wiek niemobilny (45-64 lata mężczyźni i 45-59 lat kobiety),
- wiek poprodukcyjny — mężczyźni w wieku 65 lat i więcej oraz kobiety w wieku 60 lat i więcej.

Przez ludność w wieku nieprodukcyjnym rozumie się ludność w wieku przedprodukcyjnym oraz ludność w wieku poprodukcyjnym.

Biologiczne grupy wieku:

- 0-14 lat — dzieci,
- 15-64 lata — dorośli bez osób starszych,
- 65 lat i więcej — osoby starsze.

2) **the international definition of residence (residents)** – includes long-term temporary migration both – internal and international, i.e. the difference between the number of persons who left the gmina for at least 12 months to another place in the country or abroad and the number of persons who arrived to the community from elsewhere in the country or from abroad (immigrants without residence card) for at least 12 months. For residents of the gmina, therefore, are included all persons living or intending to live in the area of gmina not less than 1 year. Residents (resident population) is the category of the state population developed for international statistics in accordance with Regulation of the European Parliament and of the Council (EU) No. 1260/2013 of 20th November 2013 European statistics on demography.

Presented in the chapter data on the population in terms of demographic rates are developed according to the national definition of residence.

2. Data about population (as of 30th June and 31st December) as well as demographic rates and indicators per capita (per 1000 population etc.) were prepared assuming the number of population balanced on:

- for 2005 – the basis of results of the Population and Housing Census 2002,
- since 2010 – the basis of results of the Population and Housing Census 2011 (for 2010 was applied the administrative division of the country obligatory as of 31st December 2011).

3. In tables on the **size of population** apart from traditional 5-years age groups, following groupings were added:

Economic age groups:

- pre-working age — males and females aged 0-17,
- working age — males, aged 18-64, and females, aged 18-59;
- mobility age (18-44 males and females),
- non-mobility age (45-64 males and 45-59 females),
- post-working age — 65 and more for males and 60 and more for females.

Population of non-working age group is understood as population in pre-working age and population in post-working age.

Biological age groups:

- 0-14 — children,
- 15-64 — adults excluding elderly people,
- 65 and more — elderly people

Edukacyjne grupy wieku: 3-6, 7-12, 13-15, 16-18, 19-24 lata.

4. Dane o ruchu naturalnym ludności w podziale terytorialnym opracowano:

- małżeństwa - według miejsca zameldowania na pobyt stały męża przed ślubem (w przypadku, gdy mąż przed ślubem mieszkał za granicą, przyjmuje się miejsce zameldowania żony przed ślubem);
- separacje - według miejsca zamieszkania osoby wnoszącej powództwo (w przypadku, gdy osoba wnosząca powództwo mieszka za granicą, przyjmuje się miejsce zamieszkania współmałżonka; w przypadku zgodnego wniosku stron przyjmuje się miejsce zamieszkania męża). Nie są uwzględniane przypadki, gdy oboje małżonkowie w momencie wniesienia powództwa zamieszkiwali za granicą;
- rozwody - według miejsca zamieszkania osoby wnoszącej powództwo (w przypadku, gdy osoba wnosząca powództwo mieszka za granicą, przyjmuje się miejsce zamieszkania współmałżonka). Nie są uwzględniane przypadki, gdy oboje małżonkowie w momencie wniesienia powództwa zamieszkiwali za granicą;
- urodzenia - według miejsca zameldowania na pobyt stały matki noworodka;
- zgony - według miejsca zameldowania na pobyt stały osoby zmarłej.

Dane o **małżeństwach** uwzględniają związki małżeńskie zawarte w formie przewidzianej prawem w urzędach stanu cywilnego. Na mocy ustawy z dnia 24 lipca 1998 r. (Dz. U. Nr 117, poz. 757) w urzędach stanu cywilnego rejestrowane są także małżeństwa podlegające prawu wewnętrznemu Kościoła lub Związku Wyznaniowego zawarte w obecności duchownego. Małżeństwo zawarte w tej formie podlega prawu polskiemu i pociąga za sobą takie same skutki cywilnoprawne, jak małżeństwo zawarte przed kierownikiem urzędu stanu cywilnego.

Przyrost naturalny ludności stanowi różnicę między liczbą urodzeń żywych i zgonów w danym okresie.

Przez **niemowlęta** rozumie się dzieci w wieku poniżej 1 roku.

Educational age groups: 3-6, 7-12, 13-15, 16-18, 19-24.

4. Data regarding the vital statistics according to territorial division were compiled as follows:

- marriages - according to the husband's place of permanent residence before the marriage (in cases when the husband lived abroad before the marriage, the wife's place of residence before the marriage is used);
- separations – according to the plaintiff's place of residence (in case when person filling petition residing abroad, place of residence of a spouse has been taken; in cases unanimous petition of both of persons - residence of husband is used). Data exclude divorces in which both spouses were living abroad at the moment of filling petition for separation;
- divorces – according to the plaintiff's place of residence (in case when person filling petition residing abroad, place of residence of a spouse has been taken). Data exclude divorces in which both spouses were living abroad at the moment of filling petition for separation;
- births – according to the mother's place of permanent residence;
- deaths – according to the place of permanent residence of the deceased.

The data on **marriages** refers to marriages contracted according to lawful rules at the civil status offices. On the basis of the Law dated 24th July 1998 (Journal of Laws, No. 117, item 757) in the local civil status offices in Poland are registered all marriages, including those based on the internal law of the Churches or the Religious Associations. Marriages contracted (on the basis of canonic laws marriages) subordinate the civil Polish laws and induce due to the same civil and law consequences as marriages contracted in the local civil status offices.

Natural increase of the population accounts for the difference between the number of live births and deaths in a given period.

Infant is a child under the age of 1.

Informacje o urodzeniach i zgonach (w tym zgonach niemowląt) prezentowane są według kryteriów definicji urodzenia i zgonu noworodka rekomendowanej przez Światową Organizację Zdrowia.

5. Dane o migracjach wewnętrznych ludności opracowano na podstawie informacji ewidencyjnych gmin o zameldowaniach osób na pobyt stały. Informacje te nie uwzględniają zmian adresu w obrębie tej samej gminy (miasta), z wyjątkiem gmin miejsko-wiejskich, dla których został zachowany podział na tereny miejskie i wiejskie.

6. Dane o migracjach zagranicznych opracowano na podstawie informacji ewidencyjnych gmin o zameldowaniu osób przyjeżdżających do Polski na pobyt stały (imigracja) oraz o wymeldowaniach osób wyjeżdżających z Polski za granicę na stałe (emigracja).

7. Napływ ludności obejmuje zameldowania na pobyt stały, odpływ - wymeldowania ze stałego miejsca zamieszkania.

8. Współczynniki dotyczące ruchu naturalnego i migracji ludności w podziale terytorialnym obliczono jako iloraz liczby faktów określonego rodzaju i liczby ludności według stanu w dniu 30 czerwca.

Information on births and deaths (including infant deaths) is presented according to criteria of the definition of infant births and deaths recommended by the World Health Organization (WHO).

5. Data regarding internal migration of the population were compiled on the basis of gmina documentation regarding the registration for permanent residence. This information does not include changes of address within the same gmina (town), with the exception of urban-rural gminas for which the division into urban and rural areas has been kept.

6. Data regarding international migration were compiled on the basis of gmina documentation regarding the registration of people arriving to Poland for permanent residence (immigration) as well as regarding the removal from registration of people leaving Poland for permanent residence abroad (emigration).

7. The inflow of the population includes registration of arrival for permanent residence, outflow – registration of departure from permanent residence.

8. Rates concerning vital statistics and migration of the population according to territorial division were calculated as the ratio of the number of defined events to the number of population as of 30th July.

TABL. 1 (17). POWIERZCHNIA I LUDNOŚĆ W 2018 R.

Stan w dniu 31 grudnia
AREA AND POPULATION IN 2018
As of 31st December

Lp. No.	WYSZCZEGÓLNIENIE SPECIFICATION	Powierzchnia w km ² Area in km ²	Ludność				
			ogółem total	mężczyźni males	kobiety females	w wieku	
						przedprodukcyjnym pre-working	razem total
1	WOJEWÓDZTWO..... VOIVODSHIP	13988	1014548	493848	520700	183315	89407
2	Podregion gorzowski..... Subregion	6113	385258	188036	197222	70385	34296
	Powiaty: Powiats:						
3	GORZOWSKI.....	1214	71549	35508	36041	13875	6731
	Gmina miejska Urban gmina						
4	Kostrzyn nad Odrą.....	46	17776	8748	9028	3403	1569
	Gmina miejsko-wiejska Urban-rural gmina						
5	Witnica.....	279	12883	6328	6555	2380	1184
6	w tym miasto..... of which city	8	6763	3301	3462	1230	611
	Gminy wiejskie: Rural gminas:						
7	Bogdaniec.....	112	7140	3514	3626	1391	702
8	Deszczno.....	168	9779	4930	4849	1975	953
9	Kłodawa.....	235	8609	4241	4368	1755	877
10	Lubiszyn.....	205	6876	3492	3384	1305	637
11	Santok.....	169	8486	4255	4231	1666	809
12	MIĘDZYRZECKI.....	1388	58024	28628	29396	10297	4988
	Gminy miejsko-wiejskie: Urban-rural gminas:						
13	Międzyrzecz.....	315	25039	12204	12835	4562	2217
14	w tym miasto..... of which city	10	18099	8694	9405	3226	1591
15	Skwierzyna.....	285	12208	5992	6216	2052	1010
16	w tym miasto..... of which city	36	9698	4737	4961	1647	800
17	Trzciel.....	178	6456	3237	3219	1127	549
18	w tym miasto..... of which city	3	2389	1170	1219	422	221
	Gminy wiejskie: Rural gminas:						
19	Bledzew.....	247	4401	2185	2216	775	371
20	Przytoczna.....	185	5632	2922	2710	998	447
21	Pszczew.....	178	4288	2088	2200	783	394

Population								Lp. No.
aged					na 1 km ² per 1 km ²	na 100 mę- czyzn przy- pada kobiet females per 100 males	w wieku nie- produkcyjnym na 100 osób w wieku pro- dukcyjnym in non-work- ing age per 100 persons at working age	
produkcyjnym working			poprodukcyjnym post-working					
razem total	w tym ko- biety of which females	z razem w wieku mobilnym of total at mobility age	razem total	w tym kobiety of which females				
618604	287304	391161	212629	143989	73	105	64	1
235321	109126	148205	79552	53800	63	105	64	2
45148	20886	28302	12526	8424	59	102	58	3
10919	5092	6855	3454	2367	385	103	63	4
8206	3779	5195	2297	1592	46	104	57	5
4247	1953	2681	1286	898	821	105	59	6
4400	2016	2792	1349	908	64	103	62	7
6240	2896	3960	1564	1000	58	98	57	8
5532	2617	3364	1322	874	37	103	56	9
4418	1961	2699	1153	786	33	97	56	10
5433	2525	3437	1387	897	50	99	56	11
35636	16394	22343	12091	8014	42	103	63	12
15157	7074	9575	5320	3544	79	105	65	13
10787	5070	6807	4086	2744	1764	108	68	14
7561	3467	4688	2595	1739	43	104	61	15
5989	2766	3714	2062	1395	270	105	62	16
4054	1838	2557	1275	832	36	99	59	17
1461	660	941	506	338	786	104	64	18
2726	1243	1728	900	602	18	101	61	19
3499	1527	2145	1135	736	30	93	61	20
2639	1245	1650	866	561	24	105	62	21

TABL. 1 (17). POWIERZCHNIA I LUDNOŚĆ W 2018 R. (cd.)

Stan w dniu 31 grudnia
AREA AND POPULATION IN 2018 (cont.)
As of 31st December

Lp. No.	WYSZCZEGÓLNIENIE SPECIFICATION	Powierzchnia w km ² Area in km ²	Ludność				
			ogółem total	mężczyźni males	kobiety females	w wieku	
						przedprodukcyjnym pre-working	razem total
1	SŁUBICKI.....	999	47101	23061	24040	8808	4360
	Gminy miejsko-wiejskie: Urban-rural gminas:						
2	Cybinka	280	6515	3316	3199	1187	543
3	w tym miasto	6	2756	1393	1363	485	219
	of which city						
4	Ośno Lubuskie.....	198	6456	3166	3290	1229	647
5	w tym miasto	8	3949	1900	2049	742	388
	of which city						
6	Rzepin	191	9775	4831	4944	1925	953
7	w tym miasto	11	6564	3189	3375	1136	576
	of which city						
8	Słubice.....	186	20069	9589	10480	3605	1791
9	w tym miasto	19	16773	7943	8830	2928	1469
	of which city						
	Gmina wiejska Rural gmina						
10	Górzycza	144	4286	2159	2127	862	426
11	STRZELECKO-DREZDENECKI	1248	49366	24384	24982	9189	4528
	Gminy miejsko-wiejskie: Urban-rural gminas:						
12	Dobiegiew.....	351	6597	3281	3316	1077	547
13	w tym miasto	6	3088	1502	1586	477	237
	of which city						
14	Drezdenko	400	17236	8522	8714	3284	1612
15	w tym miasto	11	10182	4930	5252	1855	914
	of which city						
16	Strzelce Krajeńskie.....	319	17097	8352	8745	3206	1597
17	w tym miasto	6	9969	4751	5218	1795	883
	of which city						
	Gminy wiejskie: Rural gminas:						
18	Stare Kurowo.....	78	4082	2061	2021	780	361
19	Zwierzyn.....	100	4354	2168	2186	842	411

Population								Lp. No.
aged					na 1 km ² per 1 km ²	na 100 mę- czyzn przy- pada kobiet females per 100 males	w wieku nie- produkcyjnym na 100 osób w wieku pro- dukcyjnym in non-working age per 100 persons at working age	
produkcyjnym working			poprodukcyjnym post-working					
razem total	w tym kobiety of which females	z razem w wieku mobilnym of total at mobility age	razem total	w tym kobiety of which females				
29647	13753	18582	8646	5927	47	104	59	1
4124	1847	2579	1204	809	23	96	58	2
1731	779	1063	540	365	521	98	59	3
4087	1860	2603	1140	783	33	104	58	4
2489	1172	1591	718	489	493	108	59	5
6041	2768	3766	1809	1223	51	102	62	6
4086	1900	2564	1342	899	575	106	61	7
12644	6035	7870	3820	2654	108	109	59	8
10473	5007	6522	3372	2354	873	111	60	9
2751	1243	1764	673	458	29	99	56	10
30083	13724	18846	10094	6730	40	102	64	11
4066	1805	2478	1454	964	19	101	62	12
1873	859	1141	738	490	543	106	65	13
10374	4733	6636	3578	2369	43	102	66	14
5996	2758	3851	2331	1580	950	107	70	15
10351	4768	6414	3540	2380	54	105	65	16
5934	2830	3699	2240	1505	1799	110	68	17
2528	1157	1595	774	503	53	98	61	18
2764	1261	1723	748	514	43	101	58	19

TABL. 1 (17). POWIERZCHNIA I LUDNOŚĆ W 2018 R. (cd.)

Stan w dniu 31 grudnia
AREA AND POPULATION IN 2018 (cont.)
As of 31st December

Lp. No.	WYSZCZEGÓLNIENIE SPECIFICATION	Powierzchnia w km ² Area in km ²	Ludność				
			ogółem total	mężczyźni males	kobiety females	w wieku	
						przedprodukcyjnym pre-working	razem total
1	SULECIŃSKI.....	1178	35297	17540	17757	6573	3224
	Gminy miejsko-wiejskie: Urban-rural gminas:						
2	Lubniewice	130	3140	1559	1581	490	231
3	w tym miasto	12	2042	988	1054	314	151
	of which city						
4	Sulęcín	320	15814	7790	8024	2951	1448
5	w tym miasto	9	10157	4907	5250	1867	910
	of which city						
6	Torzým	375	6847	3375	3472	1331	682
7	w tym miasto	9	2524	1198	1326	486	247
	of which city						
	Gminy wiejskie: Rural gminas:						
8	Krzeszyce.....	194	4748	2397	2351	901	439
9	Słońsk	159	4748	2419	2329	900	424
	Miasto na prawach powiatu City with powiat status						
10	Gorzów Wlkp.....	86	123921	58915	65006	21643	10465
11	Podregion zielonogórski Subregion	7875	629290	305812	323478	112930	55111
	Powiaty: Powiats:						
12	KROŚNIENSKI	1391	55245	27158	28087	9591	4679
	Gmina miejska Urban gmina						
13	Gubin.....	21	16687	7995	8692	2821	1395
	Gmina miejsko-wiejska Urban-rural gmina						
14	Krosno Odrzańskie.....	212	17898	8724	9174	3073	1492
15	w tym miasto	8	11378	5494	5884	1892	903
	of which city						
	Gminy wiejskie: Rural gminas:						
16	Bobrowice	185	3205	1578	1627	576	287
17	Bytnica	209	2520	1281	1239	478	223
18	Dąbie.....	171	4943	2547	2396	903	441
19	Gubin.....	379	7168	3606	3562	1225	597
20	Maszewo	214	2824	1427	1397	515	244

Population								Lp. No.
aged					na 1 km ² per 1 km ²	na 100 mę- czyzn przy- pada kobiet females per 100 males	w wieku nie- produkcyjnym na 100 osób w wieku pro- dukcyjnym in non-working age per 100 persons at working age	
produkcyjnym working			poprodukcyjnym post-working					
razem total	w tym kobiety of which females	z razem w wieku mobilnym of total at mobility age	razem total	w tym kobiety of which females				
21899	9900	13946	6825	4633	30	101	61	1
1951	877	1211	699	473	24	101	61	2
1244	579	760	484	324	169	107	64	3
9596	4360	6133	3267	2216	49	103	65	4
6068	2824	3837	2222	1516	1187	107	67	5
4297	1940	2718	1219	850	18	103	59	6
1571	741	973	467	338	277	111	61	7
3009	1355	1901	838	557	24	98	58	8
3046	1368	1983	802	537	30	96	56	9
72908	34469	46186	29370	20072	1446	110	70	10
383283	178178	242956	133077	90189	80	106	64	11
34304	15705	21584	11350	7703	40	103	61	12
10266	4787	6420	3600	2510	807	109	63	13
10875	4990	6897	3950	2692	84	105	65	14
6738	3120	4298	2748	1861	1396	107	69	15
1958	895	1233	671	445	17	103	64	16
1554	699	975	488	317	12	97	62	17
3187	1400	1987	853	555	29	94	55	18
4699	2146	2983	1244	819	19	99	53	19
1765	788	1089	544	365	13	98	60	20

TABL. 1 (17). POWIERZCHNIA I LUDNOŚĆ W 2018 R. (cd.)

Stan w dniu 31 grudnia
AREA AND POPULATION IN 2018 (cont.)
As of 31st December

Lp. No.	WYSZCZEGÓLNIENIE SPECIFICATION	Powierzchnia w km ² Area in km ²	Ludność				
			ogółem total	mężczyźni males	kobiety females	w wieku	
						przedprodukcyjnym pre-working	razem total
1	NOWOSOLSKI	771	86634	42210	44424	15795	7675
	Gmina miejska Urban gmina						
2	Nowa Sól	22	38843	18477	20366	6629	3215
	Gminy miejsko-wiejskie: Urban-rural gminas:						
3	Bytom Odrzański	52	5440	2704	2736	1047	488
4	w tym miasto	2	4331	2130	2201	809	372
	of which city						
5	Koźuchów	179	16056	7824	8232	2985	1525
6	w tym miasto	6	9490	4505	4985	1722	900
	of which city						
7	Nowe Miasteczko	77	5391	2679	2712	1009	498
8	w tym miasto	3	2770	1366	1404	491	237
	of which city						
9	Otyń	92	6980	3533	3447	1365	632
10	w tym miasto	8	1601	801	800	312	143
	of which city						
	Gminy wiejskie: Rural gminas:						
11	Kolsko	81	3333	1696	1637	613	296
12	Nowa Sól	176	6969	3466	3503	1369	659
13	Siedlisko	92	3622	1831	1791	778	362
14	ŚWIEBODZIŃSKI	937	55840	27347	28493	10309	5029
	Gminy miejsko-wiejskie: Urban-rural gminas:						
15	Świebodzin	226	30048	14435	15613	5584	2788
16	w tym miasto	17	21763	10309	11454	3942	1963
	of which city						
17	Zbąszynek	94	8315	4085	4230	1627	773
18	w tym miasto	4	5021	2437	2584	904	430
	of which city						
	Gminy wiejskie: Rural gminas:						
19	Lubrza	122	3537	1821	1716	671	314
20	Łagów	200	5001	2540	2461	796	382
21	Skąpe	182	5078	2579	2499	907	412
22	Szczaniec	113	3861	1887	1974	724	360

Population								Lp. No.
aged					na 1 km ² per 1 km ²	na 100 mę- czyzn przy- pada kobiet females per 100 males	w wieku nie- produkcyjnym na 100 osób w wieku pro- dukcyjnym in non-working age per 100 persons at working age	
produkcyjnym working			poprodukcyjnym post-working					
razem total	w tym kobiety of which females	z razem w wieku mobilnym of total at mobility age	razem total	w tym kobiety of which females				
51929	23980	33072	18910	12769	112	105	67	1
22592	10558	14278	9622	6593	1782	110	72	2
3343	1555	2166	1050	693	104	101	63	3
2660	1256	1696	862	573	1883	103	63	4
9683	4449	6188	3388	2258	90	105	66	5
5584	2628	3573	2184	1457	1598	111	70	6
3363	1529	2123	1019	685	70	101	60	7
1699	771	1061	580	396	842	103	63	8
4411	2023	2857	1204	792	76	98	58	9
1021	477	662	268	180	204	100	57	10
2020	877	1263	700	464	41	97	65	11
4272	1967	2746	1328	877	40	101	63	12
2245	1022	1451	599	407	39	98	61	13
34349	15872	21744	11182	7592	60	104	63	14
18168	8538	11665	6296	4287	133	108	65	15
12950	6180	8300	4871	3311	1285	111	68	16
5073	2359	3208	1615	1098	88	104	64	17
3038	1424	1939	1079	730	1403	106	65	18
2270	999	1422	596	403	29	94	56	19
3171	1396	1917	1034	683	25	97	58	20
3217	1435	1972	954	652	28	97	58	21
2450	1145	1560	687	469	34	105	58	22

TABL. 1 (17). POWIERZCHNIA I LUDNOŚĆ W 2018 R. (cd.)

Stan w dniu 31 grudnia
AREA AND POPULATION IN 2018 (cont.)
As of 31st December

Lp. No.	WYSZCZEGÓLNIENIE SPECIFICATION	Powierzchnia w km ² Area in km ²	Ludność				
			ogółem total	mężczyźni males	kobiety females	w wieku	
						przedprodukcyjnym pre-working	razem total
1	WSCHOWSKI	624	39065	19282	19783	7555	3652
	Gminy miejsko-wiejskie: Urban-rural gminas:						
2	Sława	327	12747	6329	6418	2581	1240
3	w tym miasto	14	4316	2093	2223	809	392
	of which city						
4	Szlichtyngowa	100	5078	2567	2511	1012	480
5	w tym miasto	2	1288	636	652	247	125
	of which city						
6	Wschowa.....	197	21240	10386	10854	3962	1932
7	w tym miasto	9	13953	6686	7267	2464	1207
	of which city						
8	ZIELONOGÓRSKI	1350	75750	37425	38325	13954	6819
	Gminy miejsko-wiejskie: Urban-rural gminas:						
9	Babimost	93	6202	3073	3129	1157	508
10	w tym miasto	3	3927	1935	1992	716	324
	of which city						
11	Czerwieńsk.....	195	10050	4974	5076	1902	933
12	w tym miasto	9	4063	2004	2059	709	351
	of which city						
13	Kargowa	129	5829	2844	2985	1117	566
14	w tym miasto	5	3754	1831	1923	713	358
	of which city						
15	Nowogród Bobrzański	260	9490	4700	4790	1717	862
16	w tym miasto	15	5188	2549	2639	930	446
	of which city						
17	Sulechów.....	237	26588	13033	13555	4720	2279
18	w tym miasto	7	16925	8183	8742	2746	1324
	of which city						
	Gminy wiejskie: Rural gminas:						
19	Bojadła	102	3269	1664	1605	577	290
20	Świdnica	160	6619	3263	3356	1245	619
21	Trzebiechów.....	81	3426	1764	1662	689	333
22	Zabór.....	93	4277	2110	2167	830	429

Population								Lp. No.
aged					na 1 km ² per 1 km ²	na 100 mę- czyzn przy- pada kobiet females per 100 males	w wieku nie- produkcyjnym na 100 osób w wieku pro- dukcyjnym in non-working age per 100 persons at working age	
produkcyjnym working			poprodukcyjnym post-working					
razem total	w tym kobiety of which females	z razem w wieku mobilnym of total at mobility age	razem total	w tym kobiety of which females				
23905	11008	15214	7605	5123	63	103	63	1
7671	3532	4870	2495	1646	39	101	66	2
2511	1161	1569	996	670	290	106	72	3
3232	1466	2045	834	565	51	98	57	4
818	368	480	223	159	831	103	57	5
13002	6010	8299	4276	2912	108	105	63	6
8444	3964	5325	3045	2096	1508	109	65	7
47124	21725	30163	14672	9781	56	102	61	8
3795	1807	2418	1250	814	67	102	63	9
2399	1135	1529	812	533	1076	103	64	10
6238	2873	4102	1910	1270	52	102	61	11
2516	1134	1652	838	574	434	103	61	12
3625	1698	2331	1087	721	45	105	61	13
2349	1096	1518	692	469	825	105	60	14
5939	2725	3842	1834	1203	37	102	60	15
3132	1465	2029	1126	728	355	104	66	16
16431	7576	10416	5437	3700	112	104	62	17
10443	4842	6594	3736	2576	2460	107	62	18
2034	877	1322	658	438	32	96	61	19
4179	1957	2565	1195	780	41	103	58	20
2090	914	1347	647	415	42	94	64	21
2793	1298	1820	654	440	46	103	53	22

TABL. 1 (17). POWIERZCHNIA I LUDNOŚĆ W 2018 R. (dok.)

Stan w dniu 31 grudnia
AREA AND POPULATION IN 2018 (cont.)
As of 31st December

Lp. No.	WYSZCZEGÓLNIENIE SPECIFICATION	Powierzchnia w km ² Area in km ²	Ludność				
			ogółem total	mężczyźni males	kobiety females	w wieku	
						przedprodukcyjnym pre-working	razem total
1	ŻAGAŃSKI	1132	79583	38800	40783	13734	6627
	Gminy miejskie: Urban gminas:						
2	Gozdnica	24	3061	1478	1583	422	199
3	Żagań	40	25812	12466	13346	4354	2064
	Gminy miejsko-wiejskie: Urban-rural gminas:						
4	łłowa	153	6882	3341	3541	1205	578
5	w tym miasto	10	3912	1862	2050	686	339
	of which city						
6	Małomice	80	5206	2552	2654	850	444
7	w tym miasto	5	3489	1693	1796	543	293
	of which city						
8	Szprotawa	233	20795	10015	10780	3544	1753
9	w tym miasto	11	11912	5658	6254	1896	944
	of which city						
	Gminy wiejskie: Rural gminas:						
10	Brzeźnica	122	3763	1887	1876	751	344
11	Niegostawice	136	4446	2239	2207	869	411
12	Wymiarki	63	2297	1094	1203	360	197
13	Żagań	281	7321	3728	3593	1379	637
14	ŻARSKI	1393	96876	47016	49860	17057	8358
	Gminy miejskie: Urban gminas:						
15	Łęknica	16	2483	1224	1259	459	221
16	Żary	33	37682	17840	19842	6427	3136
	Gminy miejsko-wiejskie: Urban-rural gminas:						
17	Jasień	127	7069	3532	3537	1211	592
18	w tym miasto	5	4328	2157	2171	710	347
	of which city						
19	Lubsko	183	18550	9082	9468	3203	1555
20	w tym miasto	13	14000	6775	7225	2344	1147
	of which city						
	Gminy wiejskie: Rural gminas:						
21	Brody	241	3416	1701	1715	642	320
22	Lipinki Łużyckie	89	3377	1642	1735	687	364
23	Przewóz	178	3165	1587	1578	563	277
24	Trzebiel	166	5692	2816	2876	997	481
25	Tuplice	66	3072	1499	1573	520	251
26	Żary	294	12370	6093	6277	2348	1161
	Miasto na prawach powiatu City with powiat status						
27	Zielona Góra	277	140297	66574	73723	24935	12272

Population								Lp. No.
aged					na 1 km ² per 1 km ²	na 100 mę- czyzn przy- pada kobiet females per 100 males	w wieku nie- produkcyjnym na 100 osób w wieku pro- dukcyjnym in non-working age per 100 persons at working age	
produkcyjnym working			poprodukcyjnym post-working					
razem total	w tym kobiety of which females	z razem w wieku mobilnym of total at mobility age	razem total	w tym kobiety of which females				
49005	22576	30625	16844	11580	70	105	62	1
1908	867	1210	731	517	128	107	60	2
15529	7169	9698	5929	4113	639	107	66	3
4253	1969	2637	1424	994	45	106	62	4
2389	1132	1477	837	579	426	110	64	5
3254	1446	2042	1102	764	65	104	60	6
2192	973	1380	754	530	650	106	59	7
12752	5933	7886	4499	3094	89	108	63	8
7091	3300	4411	2925	2010	1088	111	68	9
2341	1093	1527	671	439	31	99	61	10
2754	1253	1733	823	543	33	99	61	11
1482	680	933	455	326	36	110	55	12
4732	2166	2959	1210	790	26	96	55	13
59728	27709	37596	20091	13793	70	106	62	14
1604	747	1049	420	291	151	103	55	15
22533	10660	14235	8722	6046	1125	111	67	16
4464	2005	2854	1394	940	56	100	58	17
2697	1203	1731	921	621	904	101	60	18
11362	5209	7071	3985	2704	102	104	63	19
8454	3887	5189	3202	2191	1119	107	66	20
2173	984	1372	601	411	14	101	57	21
2099	966	1315	591	405	38	106	61	22
2038	916	1250	564	385	18	99	55	23
3577	1630	2286	1118	765	34	102	59	24
1911	887	1190	641	435	47	105	61	25
7967	3705	4974	2055	1411	42	103	55	26
82939	39603	52958	32423	21848	504	111	69	27

TABL. 2 (18). LUDNOŚĆ WEDŁUG PŁCI ORAZ BIOLOGICZNYCH I EDUKACYJNYCH GRUP WIEKU W 2018 R.

Stan w dniu 31 grudnia

POPULATION BY SEX AND BIOLOGICAL AND EDUCATIONAL AGE GROUPS IN 2018

As of 31st December

WYSZCZEGÓLNIENIE SPECIFICATION	Biologiczne grupy wieku Biological groups of age			Edukacyjne grupy wieku Educational groups of age				
	0–14 lat years	15–64	65 lat i więcej years and more	3–6 lat years	7–12	13–15	16–18	19–24 lata years
WOJEWÓDZTWO	o 155282	687778	171488	39504	66901	28621	28806	66490
VOIVODSHIP	k 75652	342200	102848	19244	32683	13943	14076	32488
miasta	o 98040	440071	120813	25472	41622	17456	17827	39372
urban areas	k 47818	222397	73285	12385	20297	8521	8749	19274
wieś	o 57242	247707	50675	14032	25279	11165	10979	27118
rural areas	k 27834	119803	29563	6859	12386	5422	5327	13214
Podregion gorzowski	o 59750	261515	63993	15152	25937	11081	10778	24722
Subregion	k 29136	129845	38241	7338	12709	5330	5253	12025
Powiaty: Powiats:								
Gorzowski	o 11722	49850	9977	2861	5231	2365	2171	5185
	k 5693	24473	5875	1387	2557	1158	1056	2494
Międzyrzecki	o 8800	39431	9793	2213	3807	1595	1538	3782
	k 4305	19375	5716	1085	1872	730	736	1869
Ślubicki	o 7408	32846	6847	1855	3262	1469	1380	3226
	k 3690	16222	4128	900	1660	682	676	1557
Strzelecko-drezdenecki	o 7790	33393	8183	1984	3379	1468	1412	3456
	k 3805	16358	4819	945	1687	724	684	1719
Sulęciński	o 5648	24174	5475	1419	2507	1014	884	2504
	k 2770	11704	3283	698	1209	513	437	1213
Miasto na prawach powiatu City with powiat status								
Gorzów Wlkp.	o 18382	81821	23718	4820	7751	3170	3393	6569
	k 8873	41713	14420	2323	3724	1523	1664	3173
Podregion zielonogórski	o 95532	426263	107495	24352	40964	17540	18028	41768
Subregion	k 46516	212355	64607	11906	19974	8613	8823	20463
Powiaty: Powiats:								
Krośniński	o 8183	37992	9070	2061	3531	1511	1471	4037
	k 3983	18681	5423	1012	1731	746	713	1985
Nowosolski	o 13326	57991	15317	3366	5904	2498	2500	6053
	k 6435	28813	9176	1595	2909	1191	1244	2971
Świebodziński	o 8792	38009	9039	2294	3666	1595	1575	3908
	k 4299	18745	5449	1137	1746	818	731	1941
Wschowski	o 6338	26606	6121	1615	2691	1233	1279	2879
	k 3030	13114	3639	777	1305	585	638	1380
Zielonogórski	o 11808	52222	11720	2994	4994	2122	2265	5334
	k 5761	25735	6829	1452	2460	1053	1094	2571
Żagański	o 11558	54468	13557	2851	5099	2169	2264	5457
	k 5586	26904	8293	1406	2440	1060	1064	2687
Żarski	o 14332	66424	16120	3498	6282	2776	2728	6851
	k 7045	32993	9822	1730	3079	1365	1328	3332
Miasto na prawach powiatu City with powiat status								
Zielona Góra	o 21195	92551	26551	5673	8797	3636	3946	7249
	k 10377	47370	15976	2797	4304	1795	2011	3596

TABL. 3 (19). RUCH NATURALNY LUDNOŚCI W 2018 R.
VITAL STATISTICS IN 2018

WYSZCZEGÓLNIENIE SPECIFICATION	Mażeń- stwa Marriages	Urodze- nia żywe Live births	Zgony Deaths		Przyrost naturalny Natural increase	Mażeń- stwa Marria- ges	Urodze- nia żywe Live births	Zgony Deaths		Przyrost naturalny Natural increase
			ogółem total	w tym niemow- ląt of which infants				ogółem total	w tym nie- mowląt ^a of which infants ^a	
WOJEWÓDZTWO VOIVODSHIP	4935	9467	10981	40	-1514	4,86	9,32	10,81	4,23	-1,49
Podregion gorzowski Subregion	1908	3573	4184	14	-611	4,95	9,27	10,85	3,92	-1,58
Powiaty: Powiats:										
GORZOWSKI.....	309	642	753	2	-111	4,33	8,99	10,54	3,12	-1,55
Gmina miejska Urban gmina										
Kostrzyn nad Odrą....	80	169	217	1	-48	4,48	9,47	12,16	5,92	-2,69
Gmina miejsko-wiejska Urban-rural gmina										
Witnica.....	50	124	150	1	-26	3,86	9,58	11,59	8,06	-2,01
w tym miasto of which city	25	61	72	1	-11	3,67	8,96	10,58	16,39	-1,62
Gminy wiejskie: Rural gminas:										
Bogdaniec.....	35	70	54	-	16	4,92	9,84	7,59	-	2,25
Deszczno.....	25	84	85	-	-1	2,58	8,66	8,76	-	-0,10
Kłodawa.....	37	64	74	-	-10	4,33	7,48	8,65	-	-1,17
Lubiszyn.....	37	65	98	-	-33	5,40	9,49	14,31	-	-4,82
Santok.....	45	66	75	-	-9	5,34	7,84	8,91	-	-1,07
MIĘDZYRZECKI.....	291	560	592	5	-32	5,01	9,64	10,19	8,93	-0,55
Gminy miejsko-wiejskie: Urban-rural gminas:										
Międzyrzecz.....	123	255	261	1	-6	4,90	10,17	10,41	3,92	-0,24
w tym miasto of which city	92	179	197	1	-18	5,07	9,86	10,85	5,59	-0,99
Skwierzyna.....	69	130	119	1	11	5,67	10,68	9,77	7,69	0,90
w tym miasto of which city	60	113	91	1	22	6,21	11,69	9,41	8,85	2,28
Trzciel.....	37	48	64	1	-16	5,70	7,39	9,86	20,83	-2,47
w tym miasto of which city	11	19	28	-	-9	4,53	7,82	11,52	-	-3,70
Gminy wiejskie: Rural gminas:										
Bledzew.....	25	33	43	-	-10	5,66	7,47	9,73	-	-2,26
Przytoczna.....	22	47	59	1	-12	3,89	8,32	10,44	21,28	-2,12
Pszczew.....	15	47	46	1	1	3,50	10,96	10,73	21,28	0,23

a Na 1000 urodzeń żywych.

a Per 1000 live births.

TABL. 3 (19). RUCH NATURALNY LUDNOŚCI W 2018 R. (cd.)
VITAL STATISTICS IN 2018 (cont.)

WYSZCZEGÓLNIENIE SPECIFICATION	Mażeń- stwa Marriages	Urodze- nia żywe Live births	Zgony Deaths		Przyrost naturalny Natural increase	Mażeń- stwa Marria- ges	Urodze- nia żywe Live births	Zgony Deaths		Przyrost naturalny Natural increase
			ogółem total	w tym niemow- ląt of which infants				ogółem total	w tym nie- mowląt ^a of which infants ^a	
SŁUBICKI.....	232	400	465	3	-65	4,93	8,50	9,89	7,50	-1,38
Gminy miejsko-wiejskie: Urban-rural gminas:										
Cybinka.....	27	51	59	-	-8	4,16	7,87	9,10	-	-1,23
w tym miasto of which city	10	26	25	-	1	3,64	9,46	9,10	-	0,36
Ośno Lubuskie.....	41	65	67	-	-2	6,38	10,11	10,42	-	-0,31
w tym miasto of which city	30	41	33	-	8	7,64	10,44	8,41	-	2,04
Rzepin	42	71	101	1	-30	4,29	7,26	10,32	14,08	-3,07
w tym miasto of which city	25	32	64	1	-32	3,80	4,87	9,73	31,25	-4,87
Słubice.....	101	174	202	1	-28	5,02	8,66	10,05	5,75	-1,39
w tym miasto of which city	86	144	168	1	-24	5,12	8,57	9,99	6,94	-1,43
Gmina wiejska Rural gmina										
Górzycza	21	39	36	1	3	4,96	9,20	8,49	25,64	0,71
STRZELECKO- DREZDENECKI	220	480	578	1	-98	4,44	9,69	11,67	2,08	-1,98
Gminy miejsko-wiejskie: Urban-rural gminas:										
Dobiegiew.....	24	53	106	-	-53	3,62	7,99	15,97	-	-7,99
w tym miasto of which city	12	16	44	-	-28	3,90	5,20	14,29	-	-9,09
Drezdenko	85	183	192	1	-9	4,91	10,57	11,09	5,46	-0,52
w tym miasto of which city	47	105	106	1	-1	4,58	10,24	10,34	9,52	-0,10
Strzelce Krajeńskie...	69	148	180	-	-32	4,03	8,64	10,51	-	-1,87
w tym miasto of which city	41	91	106	-	-15	4,11	9,12	10,62	-	-1,50
Gminy wiejskie: Rural gminas:										
Stare Kurowo.....	25	40	44	-	-4	6,13	9,80	10,78	-	-0,98
Zwierzyn	17	56	56	-	-	3,90	12,86	12,86	-	-

a Na 1000 urodzeń żywych.

a Per 1000 live births.

TABL. 3 (19). RUCH NATURALNY LUDNOŚCI W 2018 R. (cd.)
VITAL STATISTICS IN 2018 (cont.)

WYSZCZEGÓLNIENIE SPECIFICATION	Mażeń- stwa Marriages	Urodze- nia żywe Live births	Zgony Deaths		Przyrost naturalny Natural increase	Mażeń- stwa Marria- ges	Urodze- nia żywe Live births	Zgony Deaths		Przyrost naturalny Natural increase
			ogółem total	w tym niemow- ląt of which infants				ogółem total	w tym nie- mowląt ^a of which infants ^a	
SULĘCIŃSKI	162	321	402	-	-81	4,59	9,10	11,40	-	-2,30
Gminy miejsko-wiejskie: Urban-rural gminas:										
Lubniewice	14	24	33	-	-9	4,50	7,71	10,61	-	-2,89
w tym miasto	8	19	21	-	-2	3,97	9,42	10,41	-	-0,99
of which city										
Sulęcín	67	144	183	-	-39	4,23	9,08	11,54	-	-2,46
w tym miasto	40	92	104	-	-12	3,94	9,07	10,25	-	-1,18
of which city										
Torzym	32	68	77	-	-9	4,69	9,96	11,28	-	-1,32
w tym miasto	16	18	36	-	-18	6,37	7,16	14,33	-	-7,16
of which city										
Gminy wiejskie: Rural gminas:										
Krzeszyce	25	48	53	-	-5	5,26	10,10	11,15	-	-1,05
Słońsk	24	37	56	-	-19	5,08	7,83	11,85	-	-4,02
Miasto na prawach powiatu City with powiat status										
Gorzów Wlkp.	694	1170	1394	3	-224	5,59	9,42	11,23	2,56	-1,80
Podregion zielonogórski	3027	5894	6797	26	-903	4,81	9,36	10,79	4,41	-1,43
Subregion										
Powiaty: Powiats:										
KROŚNIENSKI	262	526	584	1	-58	4,73	9,50	10,55	1,90	-1,05
Gmina miejska Urban gmina										
Gubin	81	160	176	-	-16	4,85	9,58	10,53	-	-0,96
Gmina miejsko-wiejska Urban-rural gmina										
Krosno Odrzańskie ...	77	171	180	1	-9	4,29	9,53	10,03	5,85	-0,50
w tym miasto	43	110	122	1	-12	3,75	9,58	10,63	9,09	-1,05
of which city										
Gminy wiejskie: Rural gminas:										
Bobrowice	13	28	35	-	-7	4,07	8,77	10,96	-	-2,19
Bytnica	16	28	29	-	-1	6,34	11,10	11,49	-	-0,40
Dąbie	23	48	52	-	-4	5,14	7,36	10,14	-	-2,78
Gubin	37	53	73	-	-20	4,61	9,62	10,43	-	-0,80
Maszewo	15	38	39	-	-1	5,31	13,45	13,81	-	-0,35

a Na 1000 urodzeń żywych.

a Per 1000 live births.

TABL. 3 (19). RUCH NATURALNY LUDNOŚCI W 2018 R. (cd.)
VITAL STATISTICS IN 2018 (cont.)

WYSZCZEGÓLNIENIE SPECIFICATION	Mażeń- stwa Marriages	Urodze- nia żywe Live births	Zgony Deaths		Przyrost naturalny Natural increase	Mażeń- stwa Marria- ges	Urodze- nia żywe Live births	Zgony Deaths		Przyrost naturalny Natural increase
			ogółem total	w tym niemow- ląt of which infants				ogółem total	w tym nie- mowląt ^a of which infants ^a	
NOWOSOLSKI.....	409	809	959	9	-150	4,71	9,33	11,05	11,12	-1,73
Gmina miejska Urban gmina										
Nowa Sól	179	398	465	4	-67	4,59	10,21	11,92	10,05	-1,72
Gminy miejsko-wiejskie: Urban-rural gminas:										
Bytom Odrzański	30	51	39	-	12	5,51	9,37	7,16	-	2,20
w tym miasto	24	40	29	-	11	5,52	9,20	6,67	-	2,53
of which city										
Kozuchów	89	136	179	1	-43	5,54	8,46	11,14	7,35	-2,68
w tym miasto	57	78	122	-	-44	5,99	8,19	12,82	-	-4,62
of which city										
Nowe Miasteczko.....	21	47	58	-	-11	3,87	8,67	10,69	-	-2,03
w tym miasto	15	21	41	-	-20	5,37	7,52	14,67	-	-7,16
of which city										
Otyń.....	26	44	67	2	-23	3,74	6,32	9,63	45,45	-3,31
w tym miasto	9	9	22	-	-13	5,59	5,59	13,66	-	-8,07
of which city										
Gminy wiejskie: Rural gminas:										
Kolsko.....	17	25	29	-	-4	5,15	7,57	8,79	-	-1,21
Nowa Sól	38	71	85	2	-14	5,49	10,25	12,27	28,17	-2,02
Siedlisko	9	37	37	-	-	2,48	10,18	10,18	-	-
ŚWIEBODZIŃSKI.....	294	542	618	3	-76	5,25	9,68	11,04	5,54	-1,36
Gminy miejsko-wiejskie: Urban-rural gminas:										
Świebodzin	158	292	309	2	-17	5,24	9,69	10,25	6,85	-0,56
w tym miasto	112	199	223	1	-24	5,12	9,09	10,18	5,03	-1,10
of which city										
Zbąszynek	40	81	102	-	-21	4,80	9,72	12,24	-	-2,52
w tym miasto	27	48	66	-	-18	5,36	9,53	13,10	-	-3,57
of which city										
Gminy wiejskie: Rural gminas:										
Lubrza	27	26	32	1	-6	7,66	7,37	9,07	38,46	-1,70
Łagów.....	30	45	72	-	-27	6,02	9,04	14,46	-	-5,42
Skąpe	23	51	68	-	-17	4,50	9,98	13,30	-	-3,33
Szczytno.....	16	47	35	-	12	4,13	12,14	9,04	-	3,10

a Na 1000 urodzeń żywych.

a Per 1000 live births.

TABL. 3 (19). RUCH NATURALNY LUDNOŚCI W 2018 R. (cd.)
VITAL STATISTICS IN 2018 (cont.)

WYSZCZEGÓLNIENIE SPECIFICATION	Mażeń- stwa Marriages	Urodze- nia żywe Live births	Zgony Deaths		Przyrost naturalny Natural increase	Mażeń- stwa Marria- ges	Urodze- nia żywe Live births	Zgony Deaths		Przyrost naturalny Natural increase
			ogółem total	w tym niemow- ląt of which infants				ogółem total	w tym nie- mowląt ^a of which infants ^a	
WSCHOWSKI	201	366	405	2	-39	5,13	9,35	10,35	5,46	-1,00
Gminy miejsko-wiejskie: Urban-rural gminas:										
Sława.....	72	115	124	-	-9	5,66	9,03	9,74	-	-0,71
w tym miasto	22	47	43	-	4	5,10	10,90	9,97	-	0,93
of which city										
Szlichtyngowa.....	21	62	55	1	7	4,17	12,31	10,92	16,13	1,39
w tym miasto	8	14	20	1	-6	6,25	10,95	15,64	71,43	-4,69
of which city										
Wschowa	108	189	226	1	-37	5,05	8,84	10,57	5,29	-1,73
w tym miasto	73	106	159	1	-53	5,20	7,54	11,32	9,43	-3,77
of which city										
ZIELONOGÓRSKI.....	350	743	719	3	24	4,63	9,83	9,51	4,04	0,32
Gminy miejsko-wiejskie: Urban-rural gminas:										
Babimost.....	25	61	61	-	-	4,04	9,87	9,87	-	-
w tym miasto	14	43	34	-	9	3,57	10,97	8,67	-	2,30
of which city										
Czerwieńsk	41	93	96	-	-3	4,07	9,24	9,54	-	-0,30
w tym miasto	14	45	33	-	12	3,43	11,03	8,09	-	2,94
of which city										
Kargowa	32	52	57	-	-5	5,48	8,90	9,76	-	-0,86
w tym miasto	18	33	34	-	-1	4,79	8,79	9,05	-	-0,27
of which city										
Nowogród Bobrzański	63	91	70	1	21	6,66	9,62	7,40	10,99	2,22
w tym miasto	19	44	35	1	9	3,68	8,52	6,78	22,73	1,74
of which city										
Sulechów.....	122	294	258	2	36	4,60	11,09	9,73	6,80	1,36
w tym miasto	85	184	167	1	17	5,02	10,87	9,86	5,43	1,00
of which city										
Gminy wiejskie: Rural gminas:										
Bojadła.....	18	28	38	-	-10	5,51	8,57	11,64	-	-3,06
Świdnica	24	44	49	-	-5	3,64	6,68	7,44	-	-0,76
Trzebiechów	10	40	42	-	-2	2,91	11,65	12,23	-	-0,58
Zabór.....	15	40	48	-	-8	3,55	9,46	11,35	-	-1,89

a Na 1000 urodzeń żywych.

a Per 1000 live births.

TABL. 3 (19). RUCH NATURALNY LUDNOŚCI W 2018 R. (dok.)
VITAL STATISTICS IN 2018 (cont.)

WYSZCZEGÓLNIENIE SPECIFICATION	Mażeń- stwa Marriages	Urodze- nia żywe Live births	Zgony Deaths		Przyrost naturalny Natural increase	Mażeń- stwa Marria- ges	Urodze- nia żywe Live births	Zgony Deaths		Przyrost naturalny Natural increase
			ogółem total	w tym niemow- ląt of which infants				ogółem total	w tym nie- mowląt ^a of which infants ^a	
ŻAGAŃSKI	412	668	981	5	-313	5,16	8,37	12,29	7,49	-3,92
Gminy miejskie: Urban gminas:										
Gozdnica	16	27	55	-	-28	5,21	8,80	17,92	-	-9,12
Żagań	161	219	340	1	-121	6,20	8,43	13,08	4,57	-4,66
Gminy miejsko-wiejskie: Urban-rural gminas:										
Iłowa	24	59	98	-	-39	3,48	8,56	14,22	-	-5,66
w tym miasto	10	30	62	-	-32	2,55	7,65	15,81	-	-8,16
of which city										
Małomice	18	39	70	-	-31	3,44	7,45	13,38	-	-5,92
w tym miasto	12	29	42	-	-13	3,43	8,28	11,99	-	-3,71
of which city										
Szprotawa	101	154	241	2	-87	4,84	7,38	11,55	12,99	-4,17
w tym miasto	56	82	142	-	-60	4,69	6,87	11,90	-	-5,03
of which city										
Gminy wiejskie: Rural gminas:										
Brzeźnica	16	39	32	-	7	4,28	10,42	8,55	-	1,87
Niegosławice	19	55	57	2	-2	4,28	12,40	12,85	36,36	-0,45
Wymiarki	15	12	30	-	-18	6,51	5,21	13,02	-	-7,81
Żagań	42	64	58	-	6	5,76	8,78	7,96	-	0,82
ŻARSKI	473	842	1161	1	-319	4,87	8,67	11,95	1,19	-3,28
Gminy miejskie: Urban gminas:										
Łęknica	7	28	33	-	-5	2,81	11,25	13,26	-	-2,01
Żary	193	339	434	-	-95	5,11	8,97	11,48	-	-2,51
Gminy miejsko-wiejskie: Urban-rural gminas:										
Jasień	36	63	80	-	-17	5,09	8,91	11,32	-	-2,41
w tym miasto	21	38	55	-	-17	4,84	8,76	12,68	-	-3,92
of which city										
Lubsko	95	141	304	-	-163	5,08	7,54	16,26	-	-8,72
w tym miasto	76	94	250	-	-156	5,38	6,65	17,69	-	-11,04
of which city										
Gminy wiejskie: Rural gminas:										
Brody	24	35	38	-	-3	7,06	10,30	11,18	-	-0,88
Lipinki Łużyckie	15	34	31	-	3	4,45	10,09	9,20	-	0,89
Przewóz	16	41	32	-	9	5,02	12,86	10,04	-	2,82
Trzebień	28	39	61	1	-22	4,91	6,84	10,69	25,64	-3,86
Tuplice	10	13	39	-	-26	3,25	4,22	12,66	-	-8,44
Żary	49	109	109	-	-	3,96	8,82	8,82	-	-
Miasto na prawach powiatu City with powiat status										
Zielona Góra	626	1398	1370	2	28	4,47	9,98	9,78	1,43	0,20

a Na 1000 urodzeń żywych.

a Per 1000 live births..

TABL. 4 (20). MAŁŻEŃSTWA, ROZWODY I SEPARACJE W 2018 R.
MARRIAGES, DIVORCES AND SEPARATIONS IN 2018

WYSZCZEGÓLNIENIE SPECIFICATION	Małżeństwa Marriages				Rozwody Divorces			Separacje orzeczone Ruled separations		
	ogółem total	w tym miasta of which cities	z ogółem of total		ogółem total	w tym miasta of which cities	na 1000 ludności per 1000 popula- tion	ogółem total	w tym miasta of which cities	na 10 tys. lud- ności per 10 thou- sand popula- tion
			cywilne civil	wyzna- niowe ^a reli- gious ^a						
WOJEWÓDZTWO VOIVODSHIP	4935	3255	2534	2401	1628	1252	1,6	8	5	0,1
Podregion gorzowski Subregion	1908	1277	972	936	544	424	1,4	3	2	0,1
Powiaty: Powiats:										
Gorzowski	309	105	143	166	85	40	1,2	–	–	–
Międzyrzecki	291	163	144	147	64	47	1,1	1	–	0,2
Ślubicki	232	151	133	99	60	47	1,3	–	–	–
Strzelecko-drezdenecki	220	100	109	111	49	30	1,0	–	–	–
Sulęciński	162	64	75	87	53	27	1,5	–	–	–
Miasto na prawach powiatu City with powiat status										
Gorzów Wlkp.....	694	694	368	326	233	233	1,9	2	2	0,2
Podregion zielonogórski Subregion	3027	1978	1562	1465	1084	828	1,7	5	3	0,1
Powiaty: Powiats:										
Krośniński	262	124	139	123	82	65	1,5	–	–	–
Nowosolski	409	284	206	203	126	99	1,5	2	1	0,2
Świebodziński	294	139	146	148	105	66	1,9	–	–	–
Wschowski	201	103	82	119	76	44	1,9	–	–	–
Zielonogórski	350	150	169	181	122	66	1,6	–	–	–
Żagański	412	255	211	201	140	92	1,8	1	1	0,1
Żarski	473	297	251	222	147	110	1,5	1	–	0,1
Miasto na prawach powiatu City with powiat status										
Zielona Góra	626	626	358	268	286	286	2,0	1	1	0,1

a Ze skutkami cywilnymi.

a With civil law consequences.

TABL. 5 (21). ZGONY WEDŁUG WYBRANYCH PRZYCZYŃ W 2017 R.
DEATHS BY SELECTED CAUSES IN 2017

WYSZCZEGÓLNIENIE SPECIFICATION	Ogółem Total	W tym ^a Of which ^a				
		nowotwory neoplasms	choroby układu krążenia diseases of the circula- tory system	choroby układu oddechowego diseases of the respira- tory system	choroby układu trawienego diseases of the diges- tive system	urazy i zatrucia według ze- wnętrznej przyczyny injuries and poisonings by external cause
		na 1000 ludności per 1000 population				
WOJEWÓDZTWO VOIVODSHIP	10,1	2,8	4,0	0,5	0,4	0,5
miasta..... urban areas	10,0	2,9	3,9	0,4	0,4	0,5
wieś..... rural areas	10,3	2,5	4,2	0,6	0,4	0,6
Podregion gorzowski..... Subregion	9,8	2,7	3,7	0,5	0,4	0,5
Powiaty: Powiats:						
Gorzowski.....	9,0	2,3	3,8	0,4	0,3	0,4
Międzyrzecki.....	9,2	2,5	3,2	0,5	0,3	0,5
Słubicki.....	9,5	2,4	3,9	0,5	0,4	0,5
Strzelecko-drezdenecki.....	11,1	2,9	4,6	0,4	0,4	0,5
Sulęciński.....	10,9	2,9	4,5	0,6	0,5	0,6
Miasto na prawach powiatu City with powiat status						
Gorzów Wlkp.....	9,9	3,0	3,2	0,6	0,4	0,5
Podregion zielonogórski..... Subregion	10,3	2,8	4,2	0,5	0,4	0,5
Powiaty: Powiats:						
Krośnieński.....	10,5	2,6	4,6	0,5	0,3	0,6
Nowosolski.....	10,4	2,7	4,0	0,5	0,5	0,5
Świebodziński.....	10,7	2,3	4,5	0,9	0,3	0,4
Wschowski.....	9,2	2,4	4,2	0,2	0,4	0,4
Zielonogórski.....	10,1	3,0	3,7	0,4	0,4	0,7
Żagański.....	11,4	3,2	4,7	0,6	0,6	0,6
Żarski.....	10,4	3,0	4,2	0,5	0,4	0,6
Miasto na prawach powiatu City with powiat status						
Zielona Góra.....	9,6	3,0	4,0	0,4	0,3	0,4

a Zgodnie z Międzynarodową Statystyczną Klasyfikacją Chorób i Problemów Zdrowotnych (X Rewizja).

a In accordance with the International Statistical Classification of Diseases and Related Health Problems (X Revision).

TABL. 6 (22). MIGRACJE WEWNĘTRZNE I ZAGRANICZNE LUDNOŚCI NA POBYT STAŁY W 2018 R.

INTERNAL AND INTERNATIONAL MIGRATION OF POPULATION FOR PERMANENT RESIDENCE
IN 2018

WYSZCZEGÓLNIENIE SPECIFICATION	Napływ ^a Inflow ^a				Odływ ^b Outflow ^b				Saldo migracji Net migration		Ogólne saldo migracji na 1000 ludności Total net migration per 1000 population
	ogółem total	z miast from urban areas	ze wsi from rural areas	z zagranicy from abroad	ogółem total	do miast to urban areas	na wieś to rural areas	za granicę abroad	ogółem total	w tym zagranicznych of which international	
WOJEWÓDZTWO VOIVODSHIP	12694	7004	5273	417	13672	7478	5770	424	-978	-7	-0,96
Podregion gorzowski... Subregion	4736	2588	1981	167	5088	2645	2214	229	-352	-62	-0,91
Powiaty: Powiats:											
Gorzowski	1275	931	316	28	1010	657	311	42	265	-14	3,71
Międzyrzecki	635	355	267	13	836	462	353	21	-201	-8	-3,46
Ślubiński	592	305	240	47	631	343	232	56	-39	-9	-0,83
Strzelecko-drezdenecki ..	517	263	247	7	771	422	283	66	-254	-59	-5,13
Sulciński	461	232	204	25	518	326	182	10	-57	15	-1,62
Miasto na prawach powiatu City with powiat status											
Gorzów Wlkp.	1256	502	707	47	1322	435	853	34	-66	13	-0,53
Podregion zielonogórski	7958	4416	3292	250	8584	4833	3556	195	-626	55	-0,99
Subregion											
Powiaty: Powiats:											
Krośnieński	785	433	325	27	968	537	388	43	-183	-16	-3,30
Nowosolski	972	545	402	25	1172	718	434	20	-200	5	-2,31
Świebodziński	670	322	331	17	816	417	397	2	-146	15	-2,61
Wschowski	439	214	212	13	588	335	248	5	-149	8	-3,81
Zielonogórski	1242	832	377	33	1177	703	436	38	65	-5	0,86
Żagański	980	519	423	38	1244	739	481	24	-264	14	-3,31
Żarski	1083	555	506	22	1434	849	556	29	-351	-7	-3,61
Miasto na prawach powiatu City with powiat status											
Zielona Góra	1787	996	716	75	1185	535	616	34	602	41	4,30

a Zameldowania. b Wymeldowania.

a Registrations. b Cancelled registrations.

TABL. 7 (23). MIGRACJE WEWNĘTRZNE LUDNOŚCI NA POBYT STAŁY W 2018 R.

INTERNAL MIGRATION OF POPULATION FOR PERMANENT RESIDENCE IN 2018

Lp. No.	WYSZCZEGÓLNIENIE SPECIFICATION o – ogółem total k – w tym kobiety of which females	Napływ ^a Inflow ^a								
		ogółem grand total			do miast to urban areas			na wieś to rural areas		
		razem total	z miast from urban areas	ze wsi from rural areas	razem total	z miast from urban areas	ze wsi from rural areas	razem total	z miast from urban areas	ze wsi from rural areas
1	WOJEWÓDZTWO ...	o 12277	7004	5273	6816	3044	3772	5461	3960	1501
2	VOIVODSHIP	k 6395	3602	2793	3632	1575	2057	2763	2027	736
3	Wewnątrz województwa	o 9167	5043	4124	4730	1726	3004	4437	3317	1120
4	Intra voivodship	k 4797	2602	2195	2537	891	1646	2260	1711	549
5	Między województwami	o 3110	1961	1149	2086	1318	768	1024	643	381
6	Inter voivodships	k 1598	1000	598	1095	684	411	503	316	187
7	Podregion gorzowski.....	o 4569	2588	1981	2376	980	1396	2193	1608	585
8	Subregion	k 2383	1333	1050	1285	517	768	1098	816	282
	Powiaty: Powiats:									
9	Gorzowski.....	o 1247	931	316	188	87	101	1059	844	215
10		k 625	471	154	91	41	50	534	430	104
11	Międzyrzecki.....	o 622	355	267	265	92	173	357	263	94
12		k 322	177	145	149	52	97	173	125	48
13	Ślubicki.....	o 545	305	240	331	163	168	214	142	72
14		k 291	165	126	182	88	94	109	77	32
15	Strzelecko-drezdenecki.....	o 510	263	247	241	80	161	269	183	86
16		k 259	135	124	130	45	85	129	90	39
17	Sulęciński.....	o 436	232	204	142	56	86	294	176	118
18		k 225	121	104	72	27	45	153	94	59
	Miasto na prawach powiatu City with powiat status									
25	Gorzów Wlkp.....	o 1209	502	707	1209	502	707	x	x	x
26		k 661	264	397	661	264	397	x	x	x
27	Podregion zielonogórski	o 7708	4416	3292	4440	2064	2376	3268	2352	916
28	Subregion	k 4012	2269	1743	2347	1058	1289	1665	1211	454
	Powiaty: Powiats:									
29	Krośnieński.....	o 758	433	325	352	139	213	406	294	112
30		k 385	220	165	182	72	110	203	148	55
31	Nowosolski.....	o 947	545	402	527	226	301	420	319	101
32		k 496	287	209	282	119	163	214	168	46
33	Świebodziński.....	o 653	322	331	245	71	174	408	251	157
34		k 338	170	168	132	36	96	206	134	72
35	Wschowski.....	o 426	214	212	202	55	147	224	159	65
36		k 214	106	108	102	27	75	112	79	33
37	Zielonogórski.....	o 1209	832	377	358	164	194	851	668	183
38		k 609	414	195	185	84	101	424	330	94
39	Żagański.....	o 942	519	423	493	204	289	449	315	134
40		k 504	273	231	267	104	163	237	169	68
41	Żarski.....	o 1061	555	506	551	209	342	510	346	164
42		k 566	283	283	297	100	197	269	183	86
	Miasto na prawach powiatu City with powiat status									
43	Zielona Góra.....	o 1712	996	716	1712	996	716	x	x	x
44		k 900	516	384	900	516	384	x	x	x

a Zameldowania. b Wymeldowania.

a Registrations. b Cancelled registrations.

Odplyw ^b Outflow ^b									Saldo migracji Net migration			Lp. No.
ogółem grand total			z miast from urban areas			ze wsi from rural areas			ogółem total	w miastach in urban areas	na wsi in rural areas	
razem total	z miast from urban areas	ze wsi from rural areas	razem total	z miast from urban areas	ze wsi from rural areas	razem total	z miast from urban areas	ze wsi from rural areas				
13248	7478	5770	7792	3644	4148	5456	3834	1622	-971	-976	5	1
6940	3991	2949	4040	1904	2136	2900	2087	813	-545	-408	-137	2
9167	4730	4437	5043	1726	3317	4124	3004	1120	x	-313	313	3
4797	2537	2260	2602	891	1711	2195	1646	549	x	-65	65	4
4081	2748	1333	2749	1918	831	1332	830	502	-971	-663	-308	5
2143	1454	689	1438	1013	425	705	441	264	-545	-343	-202	6
4859	2645	2214	2824	1220	1604	2035	1425	610	-290	-448	158	7
2532	1413	1119	1460	639	821	1072	774	298	-149	-175	26	8
968	657	311	278	149	129	690	508	182	279	-90	369	9
524	361	163	162	88	74	362	273	89	101	-71	172	10
815	462	353	446	211	235	369	251	118	-193	-181	-12	11
416	242	174	221	102	119	195	140	55	-94	-72	-22	12
575	343	232	330	175	155	245	168	77	-30	1	-31	13
308	183	125	181	94	87	127	89	38	-17	1	-18	14
705	422	283	311	145	166	394	277	117	-195	-70	-125	15
371	229	142	162	78	84	209	151	58	-112	-32	-80	16
508	326	182	171	105	66	337	221	116	-72	-29	-43	17
265	173	92	86	52	34	179	121	58	-40	-14	-26	18
1288	435	853	1288	435	853	x	x	x	-79	-79	x	25
648	225	423	648	225	423	x	x	x	13	13	x	26
8389	4833	3556	4968	2424	2544	3421	2409	1012	-681	-528	-153	27
4408	2578	1830	2580	1265	1315	1828	1313	515	-396	-233	-163	28
925	537	388	436	194	242	489	343	146	-167	-84	-83	29
482	292	190	232	110	122	250	182	68	-97	-50	-47	30
1152	718	434	710	391	319	442	327	115	-205	-183	-22	31
610	387	223	376	207	169	234	180	54	-114	-94	-20	32
814	417	397	368	134	234	446	283	163	-161	-123	-38	33
432	230	202	188	63	125	244	167	77	-94	-56	-38	34
583	335	248	288	127	161	295	208	87	-157	-86	-71	35
301	174	127	146	64	82	155	110	45	-87	-44	-43	36
1139	703	436	581	287	294	558	416	142	70	-223	293	37
593	363	230	300	152	148	293	211	82	16	-115	131	38
1220	739	481	679	361	318	541	378	163	-278	-186	-92	39
645	390	255	352	190	162	293	200	93	-141	-85	-56	40
1405	849	556	755	395	360	650	454	196	-344	-204	-140	41
756	468	288	397	205	192	359	263	96	-190	-100	-90	42
1151	535	616	1151	535	616	x	x	x	561	561	x	43
589	274	315	589	274	315	x	x	x	311	311	x	44

DZIAŁ V RYNEK PRACY. WYNAGRODZENIA

CHAPTER V LABOUR MARKET. WAGES AND SALARIES

Uwagi ogólne

General notes

Rynek pracy

Labour market

1. Dane o **pracujących** dotyczą osób wykonujących pracę przynoszącą im zarobek lub dochód; do pracujących zalicza się:

- 1) osoby zatrudnione na podstawie stosunku pracy (umowa o pracę, powołanie, mianowanie, wybór lub stosunek służbowy);
- 2) pracodawców i pracujących na własny rachunek, a mianowicie:
 - a) właścicieli, współwłaścicieli i dzierżawców gospodarstw indywidualnych w rolnictwie (łącznie z pomagającymi członkami ich rodzin, z pewnymi wyłączeniami w latach 2005-2009; patrz ust. 5 na str. 105,
 - b) właścicieli i współwłaścicieli (łącznie z pomagającymi członkami ich rodzin; z wyłączeniem wspólników spółek, którzy nie pracują w spółce) podmiotów prowadzących działalność gospodarczą poza gospodarstwami indywidualnymi w rolnictwie,
 - c) inne osoby pracujące na własny rachunek, np. osoby wykonujące wolne zawody;
- 3) osoby wykonujące pracę nakładczą;
- 4) agentów (łącznie z pomagającymi członkami ich rodzin oraz osobami zatrudnionymi przez agentów);
- 5) członków spółdzielni produkcji rolniczej (rolniczych spółdzielni produkcyjnych i spółdzielni powstałych na ich bazie oraz spółdzielni kółek rolniczych);
- 6) duchownych pełniących obowiązki duszpasterskie.

2. Pełnozatrudnieni są to osoby zatrudnione w pełnym wymiarze czasu pracy obowiązującym w danym zakładzie pracy lub na danym stanowisku pracy, w tym również osoby, które zgodnie z obowiązującymi przepisami pracują w skróconym czasie pracy, np. z tytułu warunków szkodliwych dla zdrowia lub przedłużonym czasie pracy, np. dozorczy mienia; niepełnozatrudnieni są to osoby, które zgodnie z umową o pracę pracują stale w niepełnym wymiarze czasu pracy. Niepełnozatrudnieni w głównym miejscu pracy są to osoby, które oświadczyły, że dany zakład jest ich głównym miejscem pracy.

3. Dane dotyczące pracujących według stanu w dniu 31 grudnia podano bez przeliczenia niepełnozatrudnionych na pełnozatrudnionych, przy przyjęciu zasady jednorazowego ujmowania tych osób w głównym miejscu pracy.

1. Data regarding **employment** concern persons performing work providing earnings or income and include:

- 1) employees hired on the basis of an employment contract (labour contract, posting, appointment or election) or service relation;
- 2) employers and own-account workers, i.e.:
 - a) owners, co-owners, and leaseholders of private farms in agriculture (including contributing family workers), with some exceptions in 2005-2009; see item 5 on page 105,
 - b) owners and co-owners (including contribute family workers; excluding partners in companies who do not work in them) of entities conducting economic activity other than that related to private farms in agriculture,
 - c) other self-employed persons, e.g., persons practising learned professions;
- 3) outworkers;
- 4) agents (including contributing family workers and persons employed by agents);
- 5) members of agricultural production co-operatives (agricultural producers' co-operatives, other co-operatives engaged in agricultural production and agricultural farmers' co-operatives);
- 6) clergy fulfilling priestly obligations.

2. Full-time paid employees are persons employed on a full-time basis, as defined by a given company or for a given position, as well as persons who, in accordance with regulations, work a shortened work-time period, e.g. due to hazardous conditions, or a longer work-time period, e.g. property caretaker; part-time paid employees are persons who, in accordance with labour contracts, regularly work on a part-time basis. Part-time paid employees in the main workplace are persons who declared that the given workplace is their main workplace.

3. Data concerning employment on a given day of 31st December are presented without converting part-time paid employees into full-time paid employees, each person being listed once according to the main job.

5. Dane dotyczące **pracujących w gospodarstwach indywidualnych w rolnictwie według stanu 31 grudnia** w latach 2002-2009 wyznaczono na podstawie wyników Narodowego Spisu Powszechnego Ludności i Mieszkań 2002 oraz Powszechnego Spisu Rolnego 2002 oraz od 2010 r. na podstawie Powszechnego Spisu Rolnego 2010.

Do pracujących w gospodarstwach indywidualnych zaliczono osoby pracujące w gospodarstwach prowadzących działalność rolniczą, przy czym:

1) w latach 2005-2009 nie zaliczono osób pracujących:

a) w gospodarstwach o powierzchni użytków rolnych powyżej 1 ha produkujących **wyłącznie** na własne potrzeby;

b) w gospodarstwach o powierzchni użytków rolnych do 1,0 ha (łącznie z indywidualnymi właścicielami zwierząt gospodarskich nieposiadających użytków rolnych) produkujących **wyłącznie** lub **głównie** na własne potrzeby;

2) od 2010 r. ujęto wszystkich pracujących w tych gospodarstwach niezależnie od powierzchni użytków rolnych oraz przeznaczenia produkcji rolniczej (razem z produkującymi **wyłącznie** lub **głównie** na własne potrzeby).

6. Dane dotyczące przeciętnego zatrudnienia ujmują wyłącznie zatrudnionych na podstawie stosunku pracy. Informacje dotyczą pracowników pełnozatrudnionych oraz niepełnozatrudnionych w przeliczeniu na pełnozatrudnionych.

7. Dane o pracujących w tabl. 1 prezentowane są według faktycznego (stałego) miejsca pracy pracownika i faktycznie prowadzonej działalności.

8. Dane o **bezrobotnych zarejestrowanych** obejmują osoby, które zgodnie z ustawą z dnia 20 kwietnia 2004 r. o promocji zatrudnienia i instytucjach rynku pracy, obowiązującą od 1 czerwca 2004 r. (tekst jednolity: Dz.U. z 2018 r. poz. 1265, z późniejszymi zmianami), określone są jako bezrobotne.

Pod pojęciem **bezrobotnego** należy rozumieć osobę, która ukończyła 18 lat, a nie ukończyła 60 lat w przypadku kobiet i 65 lat w przypadku mężczyzn, jest osobą niezatrudnioną i niewykonyjącą innej pracy zarobkowej, zdolną i gotową do podjęcia zatrudnienia w pełnym wymiarze czasu pracy (bądź jeśli jest osobą niepełnosprawną - zdolną i gotową do podjęcia zatrudnienia co najmniej w połowie tego wymiaru czasu pracy), nieuczącą się w szkole, z wyjątkiem szkół dla dorosłych (lub przystępującą do egzaminu eksternistycznego z zakresu tej szkoły) lub szkół wyższych w systemie studiów niestacjonarnych, zarejestrowaną we właściwym dla miejsca zameldowania (stałego lub czasowego) powiatowym urzędzie pracy oraz poszukującą zatrudnienia lub innej pracy zarobkowej, z dodatkowymi wyłączeniami dotyczącymi źródeł dochodów, zapisanymi w ustawie.

5. Data concerning **employed persons on private farms in agriculture as of 31st December** in 2002-2009 were estimated on the basis of the results of the Population and Housing Census as well as the Agricultural Census 2002 as well as since 2010 on the basis of the Agricultural Census 2010.

The following employed persons on private farms conducting agricultural activity are included in the group of employed persons on private farms, while:

1) in 2005-2009 are not included the following employed persons:

a) on farms with the area more than 1 ha of agricultural land producing **exclusively** for their own needs;

b) on farms with the area to 1 ha of agricultural land (including individual owners of livestock who do not possess agricultural land) producing **exclusively** or **mainly** for their own needs;

2) since 2010 are included the whole number of employed persons on those farms independently from area of agricultural land as well as from destination of agricultural output (including producing **exclusively** or **mainly** for their own needs).

6. Data concerning average paid employment include exclusively employees hired on the basis of an employment contract. Information concerns full- and part-time paid employees in terms of full-time paid employees.

7. Data regarding employment in table 1 are presented by permanent places of work and actually conducted business activity.

8. Data regarding **registered unemployed persons** include persons who, in accordance with the Law dated 20th April 2004 on Promoting Employment and Labour Market Institutions, in force since 1st June 2004 (unified text: Journal of Laws 2018 item 1265, with later amendments), are classified as unemployed.

An **unemployed person** is understood as a person who is at least 18 years old and is less than 60 in case of women and less than 65 in case of men, is not employed and not performing any other kind of paid work who is capable of work and ready to take full-time employment obligatory for a given job or service (or in case he/she is a disabled person – capable and ready to take work comprising no less than a half of working time), not attending a school with the exception of schools for adults (or taking extra curriculum exam within the scope of this school programme exam) or tertiary schools in part-time programme, looking for employment or other kind of paid work and registered in a powiat labour office, appropriate for his/her permanent stay, with additional provisions concerning the sources of income, included in the mentioned law.

9. Za bezrobotnego zarejestrowanego absolwenta uważa się osobę w okresie do upływu 12 miesięcy od ukończenia nauki potwierdzonej świadectwem, dyplomem lub innym dokumentem ukończenia szkoły (dotyczy absolwentów z wykształceniem zasadniczym zawodowym, średnim, policealnym lub wyższym), kursów zawodowych trwających co najmniej 24 miesiące lub nabycia uprawnień do wykonywania zawodu przez osoby niepełnosprawne.

10. Długotrwale bezrobotni zarejestrowani to osoby pozostające w rejestrze powiatowego urzędu pracy łącznie przez okres ponad 12 miesięcy w okresie ostatnich 2 lat, z wyłączeniem okresów odbywania stażu i przygotowania zawodowego.

11. Stopę bezrobocia rejestrowanego obliczono jako stosunek liczby bezrobotnych zarejestrowanych do liczby cywilnej ludności aktywnej zawodowo, tj. bez osób odbywających czynną służbę wojskową oraz pracowników jednostek budżetowych prowadzących działalność w zakresie obrony narodowej i bezpieczeństwa publicznego.

12. Informacje o wydatkach Funduszu Pracy podaje się zgodnie z ustawą z dnia 20 kwietnia 2004 r. o promocji zatrudnienia i instytucjach rynku pracy, obowiązującą od 1 czerwca 2004 r. (tekst jednolity: Dz.U. z 2018 r. poz. 1265, z późniejszymi zmianami).

13. Informacje o wypadkach przy pracy obejmują wszystkie wypadki przy pracy, jak również wypadki traktowane na równi z wypadkami przy pracy niezależnie od tego, czy wykazana została niezdolność do pracy. Informacje o wypadkach przy pracy w jednostkach budżetowych prowadzących działalność w zakresie obrony narodowej i bezpieczeństwa publicznego dotyczą tylko pracowników cywilnych.

Dane o wypadkach przy pracy, poza gospodarstwami indywidualnymi w rolnictwie, uzyskiwane są ze „Statystycznej karty wypadku”.

Za jeden wypadek przy pracy liczy się wypadek każdej pracującej osoby, poszkodowanej zarówno w wypadku indywidualnym, jak również w wypadku zbiorowym.

14. Za wypadek przy pracy uważa się nagłe zdarzenie wywołane przyczyną zewnętrzną powodujące uraz lub śmierć, które nastąpiło w związku z pracą:

- 1) podczas lub w związku z wykonywaniem przez pracownika zwykłych czynności lub poleceń przełożonych oraz czynności na rzecz pracodawcy, nawet bez polecenia;
- 2) w czasie pozostawania pracownika w dyspozycji pracodawcy w drodze między siedzibą pracodawcy a miejscem wykonywania obowiązku wynikającego ze stosunku pracy.

9. An registered unemployed school-leaver is a person who has graduated within the last 12 months any school confirmed by a certificate, diploma or other document of completion of education (concerns school-leavers with basic vocational, secondary, post-secondary or tertiary education), has completed a minimum of 24 months of vocational training courses or disabled persons who acquired qualifications to work in a given occupation.

10. The registered long-term unemployed are persons remaining in the register rolls of the powiat labour office for the overall period of over 12 months during the last two years, excluding the periods of undergoing a traineeship and on a job occupational training.

11. The registered unemployment rate is calculated as the ratio of the number of registered unemployed persons to the economically active civilian population, i.e., excluding persons in active military service as well as employees of budgetary units conducting activity within the scope of national defence and public safety.

12. Information concerning Labour Fund expenditures are given according to Law dated 20th April 2004, on Promotion of Employment and Labour Market Institutions, in force since 1st June 2004 (unified text: Journal of Laws 2018 item 1265, with later amendments).

13. Information regarding accidents at work includes all accidents at work, as well as accidents treated equally to accidents at work, regardless of whether incapacity for work was indicated. Information regarding accidents at work in budgetary units conducting activity within the scope of national defence and public safety concerns only civilian employees.

Data regarding accidents at work, excluding private farms in agriculture, are obtained from “Statistical accident report”.

Accidents at work on private farms in agriculture were prepared on the basis of reports of the Agricultural Social Insurance Fund (ASIF) and are related only to these accidents, for which a one-off compensation were granted a given year.

Each accident, regardless whether the victim was injured during a single or multiple casualty incident, is counted as one accident at work.

14. Accident at work is understood as a sudden event, leading to injury or death caused by external reason, which occurred in connection with work:

- 1) during or in connection with performance of ordinary activities or instructions by the employee and activities for the employers, even without instructions;
- 2) when the employee remains at the disposal of the employer on the way between the seat of the employer and the place of performing the obligation arising from the employment relationship.

Na równi z wypadkiem przy pracy, w zakresie uprawnień do świadczeń określonych w ustawie o ubezpieczeniu społecznym z tytułu wypadków przy pracy i chorób zawodowych, traktuje się wypadek, któremu pracownik uległ:

- 1) w czasie podróży służbowej;
- 2) podczas szkolenia w zakresie powszechnej samoobrony;
- 3) przy wykonywaniu zadań zleconych przez działającą u pracodawcy organizację związkową.

Za wypadek przy pracy uważa się również nagłe zdarzenie, powodujące uraz lub śmierć, które nastąpiło w okresie ubezpieczenia wypadkowego podczas:

- 1) uprawiania sportu w trakcie zawodów i treningów przez osobę pobierającą stypendium sportowe;
- 2) wykonywania odpłatnie pracy w czasie odbywania kary pozbawienia wolności lub tymczasowego aresztowania;
- 3) pełnienia mandatu posła lub senatora, pobierającego uposażenie;
- 4) sprawowania mandatu posła do Parlamentu Europejskiego wybranego w Rzeczypospolitej Polskiej;
- 5) odbywania – na podstawie skierowania wydanego przez powiatowy urząd pracy – szkolenia lub stażu związanego z pobieraniem przez absolwenta stypendium;
- 6) wykonywania przez członka rolniczej spółdzielni produkcyjnej, spółdzielni kółek rolniczych oraz przez inną osobę traktowaną na równi z członkiem spółdzielni, pracy na rzecz tych spółdzielni;
- 7) wykonywania lub współpracy przy wykonywaniu pracy na podstawie umowy agencyjnej, umowy - zlecenia lub umowy o świadczenie usług;
- 8) wykonywania zwykłych czynności związanych z prowadzeniem lub współpracą przy prowadzeniu działalności pozarolniczej;
- 9) wykonywania przez osobę duchowną czynności religijnych lub czynności związanych z powierzonymi funkcjami duszpasterskimi lub zakonnymi;
- 10) odbywania zastępczych form służby wojskowej;
- 11) nauki w Krajowej Szkole Administracji Publicznej przez słuchaczy pobierających stypendium.

15. Za ciężki wypadek przy pracy uważa się wypadek, w wyniku którego nastąpiło ciężkie uszkodzenie ciała, a mianowicie: utrata wzroku, słuchu, mowy, zdolności płodzenia lub inne uszkodzenie ciała albo rozstrój zdrowia, naruszające podstawowe funkcje organizmu, a także choroba nieuleczalna lub zagrażająca życiu, trwała choroba psychiczna, trwała, całkowita lub znaczna niezdolność do pracy w zawodzie albo trwałe poważne zeszpecenie lub zniekształcenie ciała.

Every accident is treated **equally to accident at work**, as regards entitlement to benefits defined in the law on social insurance by virtue of accidents at work and occupational diseases if the employee had such accident:

- 1) during a business trip;
- 2) during training within the scope of national self-defence;
- 3) when performing tasks ordered by trade union organizations, functioning at the employer's.

Accident at work is also understood as a sudden incident, causing injury or death, which happened within the term of accident insurance during:

- 1) practising sports during competitions and trainings by a person receiving sport scholarship;
- 2) performance of paid work while serving the sentence of imprisonment or temporary detentions;
- 3) carrying out a mandate by members of parliament or senate, who receive salaries;
- 4) serving the mandate of the European Parliament member elected in the Republic of Poland;
- 5) doing – on the basis of appointment issues by powiat labour office – training or internship connected with a scholarship received by school leavers;
- 6) performance of work, by members of agricultural producers co-operatives, agricultural farmers co-operatives and by other persons treated equally to members of co-operatives, for the benefit of these co-operatives;
- 7) performance or cooperation in performance of work on the basis of agency agreements, contracts of mandate or contracts of services;
- 8) performance of typical activities related to running, or cooperation in running, a non-agricultural economic activity;
- 9) performance of religious activities or activities connected with entrusted pastoral or monastic functions by clergymen;
- 10) serving supplementary forms of military service;
- 11) education of students receiving scholarship at the National School of Public Administration.

15. Serious accident at work is an accident which results in serious bodily harm, i.e., loss of sight, hearing, speech, ability to procreate, other bodily harm or health-related problems disrupting primary bodily functions or resulting in incurable and life-threatening diseases, permanent mental illness, a permanent, total or significant incapacity work in the occupation, or a permanent significant disfigurement or distortion of the body.

16. Za śmiertelny wypadek przy pracy uważa się wypadek, w wyniku którego nastąpiła śmierć osoby poszkodowanej na miejscu wypadku lub w okresie 6 miesięcy od chwili wypadku.

17. Informacje o zatrudnionych w warunkach zagrożenia czynnikami szkodliwymi dla zdrowia opracowano na podstawie sprawozdawczości, przy czym:

- 1) dane obejmują zatrudnionych w podmiotach o liczbie pracujących powyżej 9 osób, do sekcji: „Rolnictwo, leśnictwo, łowiectwo i rybactwo” (bez: gospodarstw indywidualnych w rolnictwie, łowiectwa i pozyskiwania zwierząt łownych, włączając działalność usługową oraz rybołówstwa w wodach morskich); „Górnictwo i wydobywanie”; „Przetwórstwo przemysłowe”; „Wytwarzanie i zaopatrywanie w energię elektryczną, gaz, parę wodną, gorącą wodę i powietrze do układów klimatyzacyjnych”; „Dostawa wody; gospodarowanie ściekami i odpadami oraz działalność związana z rekultywacją”; „Budownictwo” (bez realizacji projektów budowlanych związanych ze wzniesieniem budynków); „Handel hurtowy i detaliczny; naprawa pojazdów samochodowych, włączając motocykle”; „Transport i gospodarka magazynowa”; „Informacja i komunikacja” (bez: działalności związanej z produkcją filmów, nagrań wideo, programów telewizyjnych, nagrań dźwiękowych i muzycznych oraz pozostałej działalności usługowej w zakresie informacji); „Działalność profesjonalna, naukowa i techniczna” (w zakresie badań naukowych i prac rozwojowych oraz działalności weterynaryjnej); działalność w zakresie usług administrowania i działalność wspierająca (w zakresie wynajmu i dzierżawy, działalności organizatorów turystyki, pośredników i agentów turystycznych oraz pozostałej działalności usługowej w zakresie rezerwacji i działalności z nią związanej oraz pozostałego sprzętania); „Edukacja” (w zakresie szkół wyższych); „Opieka zdrowotna i pomoc społeczna” (w zakresie opieki zdrowotnej); „Pozostała działalność usługowa” (w zakresie naprawy i konserwacji komputerów i artykułów użytku osobistego i domowego);
- 2) dane dotyczą osób narażonych na działanie czynników związanych: ze środowiskiem pracy (substancje chemiczne, przemysłowe pyły zwłókniające, hałas, wibracje, gorący lub zimny mikroklimat itp.), z uciążliwością pracy (wymuszona pozycja ciała, nadmierne obciążenie fizyczne itp.) oraz z czynnikami mechanicznymi związanymi z maszynami szczególnie niebezpiecznymi.

16. Fatal accident at work is an accident which leads to the death of a victim at the site of the accident or within 6 months of the accident.

17. Information regarding persons working in hazardous conditions caused by factors harmful to health is compiled on the basis of reports, wherein:

- 1) data concern persons employed by entities with the number of employees more than 9 persons, included in the sections: "Agriculture, forestry and fishing" (excluding: private farms in agriculture, hunting, trapping and related service activities as well as marine fishing); "Mining and quarrying"; "Manufacturing"; "Electricity, gas, steam and air conditioning supply"; "Water supply; sewerage, waste management and remediation activities"; "Construction" (excluding development of building projects); "Wholesale and retail trade; repair of motor vehicles and motorcycles"; "Transportation and storage"; "Information and communication" (excluding: motion picture, video and television programme production, sound recording and music publishing activities as well as other information service activities); "Professional, scientific and technical activities" (in the scope of scientific research and development as well as veterinary activities); "Administrative and support service activities" (in the scope of rental and leasing activities; travel agency, tour operator as well as other reservation service and related activities and other cleaning activities); "Education" (only tertiary education); "Human health and social work activities" (in the scope of human health activities); "Other service activities" (in the scope of repair of computers and personal and household goods);
- 2) data exposed to factors connected with the work environment (chemical substances, fibrosis-inducing industrial dusts, noise, vibrations, hot or cold microclimate, etc.), strenuous work conditions (forced body positioning, excessive physical exertion, etc.) as well as mechanical factors connected with particularly dangerous machinery.

18. Ocena ryzyka zawodowego to kompleksowe oszacowanie kombinacji prawdopodobieństwa wystąpienia urazu ciała lub pogorszenia stanu zdrowia i ich ciężkości, w sytuacji zagrożenia, dokonywane w celu wyboru właściwych środków bezpieczeństwa.

Do obliczenia wskaźnika na 1000 zatrudnionych przyjęto liczbę zatrudnionych na podstawie stosunku pracy według stanu w dniu 31 grudnia z roku badanego.

Wynagrodzenia

1. Wynagrodzenia obejmują wypłaty pieniężne oraz wartość świadczeń w naturze bądź ich ekwiwalenty należne pracownikom z tytułu pracy.

Dane o przeciętnych wynagrodzeniach dotyczą pełnozatrudnionych oraz niepełnozatrudnionych w przeliczeniu na pełnozatrudnionych.

2. Przeciętne miesięczne wynagrodzenie (nominalne) przypadające na 1 zatrudnionego obliczono przyjmując:

- wynagrodzenia osobowe, bez wynagrodzeń osób wykonujących pracę nakładczą oraz uczniów, a także osób zatrudnionych za granicą,
- wypłaty z tytułu udziału w zysku i w nadwyżce bilansowej w spółdzielniach,
- dodatkowe wynagrodzenia roczne dla pracowników jednostek sfery budżetowej,
- honoraria wypłacone niektórym grupom pracowników za prace wynikające z umowy o pracę, np. dziennikarzom, realizatorom filmów, programów radiowych i telewizyjnych.

3. Dane o wynagrodzeniach podaje się **w ujęciu brutto**, tj. łącznie z zaliczkami na poczet podatku dochodowego od osób fizycznych oraz ze składkami na obowiązkowe ubezpieczenia społeczne (emerytalne, rentowe i chorobowe) płaconymi przez ubezpieczonego pracownika.

18. Occupational risk assessment is a comprehensive estimation of the combination of probability of bodily injury or deterioration of health and their severity, occurring in an emergency situation. It is made in order to choose appropriate safety measures.

The number of employees hired on the basis of an employment contract as of 31st December from the surveyed year was assumed to calculate the ratio per 1000 paid employees.

Wages and salaries

1. Wages and salaries include monetary payments as well as the value of benefits in kind or their equivalents due to employees for work performed.

Data regarding average wages and salaries concern full-time paid employees as well as part-time paid employees, the wages and salaries of whom have been converted into those of full-time paid employees.

2. The average monthly (nominal) wages and salaries per paid employee were calculated assuming:

- personal wages and salaries, excluding wages and salaries of persons engaged in outwork as well as apprentices and persons employed abroad,
- payments from profit and balance surplus in co-operatives,
- annual extra wages and salaries for employees of budgetary sphere entities,
- fees paid to selected groups of employees for performing work in accordance with a labour contract, e.g., to journalists, film producers, radio and television programme producers.

3. Data regarding wages and salaries are given **in gross terms**, i.e., including deductions for personal income tax and also employee's contributions to compulsory social security (retirement, pension and illness) paid by the insured employee.

Rynek pracy

Labour market

TABL. 1 (24). PRACUJĄCY^a W 2018 R.

Stan w dniu 31 grudnia
EMPLOYED PERSONS^a IN 2018
As of 31st December

WYSZCZEGÓLNIENIE SPECIFICATION	Pracujący Employed persons		Rolnictwo, leśnictwo, łowiectwo i rybactwo Agriculture, forestry and fishing	Przemysł i budownictwo Industry and construction	Handel; na- prawa pojaz- dów samocho- dowych ^a , trans- port i gospo- darka magazy- nowa, zakwate- rowanie i gae- stronomia ^a , in- formacja i ko- munikacja Trade; repair of motor vehicles ^a , transportation and storage, accommodation and catering ^a , information and communication	Działalność finansowa i ubezpiecze- niowa, obsługa rynku nierucho- mości ^a oraz po- zostałe usługi ^b Financial and insurance activi- ties, real estate activities and other services ^b
	ogółem total	w tym kobiety of which women				
WOJEWÓDZTWO VOIVODSHIP	236701	117405	5772	92856	54884	83189
Podregion gorzowski... Subregion	92759	46009	2310	36675	21707	32067
Powiaty: Powiaty:						
GORZOWSKI	14845	6417	572	8363	2793	3117
Gmina miejska Urban gmina						
Kostrzyn nad Odrą	7473	3275	#	5132	#	1389
Gmina miejsko-wiejska Urban-rural gmina						
Witnica	2902	1178	64	1726	561	551
w tym miasto	2332	938	#	1553	437	#
of which city						
Gminy wiejskie: Rural gminas:						
Bogdaniec	600	289	#	241	#	206
Deszczno	811	352	28	275	260	248
Kłodawa	804	378	182	213	194	215
Lubiszyn	844	345	199	271	157	217
Santok	1411	600	9	505	606	291
MIĘDZYRZECKI	11359	5908	411	4645	2212	4091
Gminy miejsko-wiejskie: Urban-rural gminas:						
Międzyrzecz	5896	3134	99	2370	967	2460
w tym miasto	5429	2965	#	2127	#	2336
of which city						
Skwierzyna	1870	901	95	452	739	584
w tym miasto	1673	803	79	326	715	553
of which city						
Trzciel	1522	724	#	#	255	262
w tym miasto	419	212	61	143	76	139
of which city						
Gminy wiejskie: Rural gminas:						
Bledzew	246	135	#	#	#	114
Przytoczna	1057	472	61	514	154	328
Pszczew	768	542	#	336	#	343

a Według faktycznego miejsca pracy i rodzaju działalności; bez podmiotów gospodarczych o liczbie pracujących do 9 osób oraz gospodarstw indywidualnych w rolnictwie. b Pod pojęciem "pozostałe usługi" należy rozumieć następujące sekcje PKD: „Działalność profesjonalna, naukowa i techniczna”, „Administrowanie i działalność wspierająca ^Δ”, „ Administracja publiczna i obrona narodowa; obowiązkowe zabezpieczenia społeczne”; „Edukacja”, „Opieka zdrowotna i pomoc społeczna”, „Działalność związana z kulturą, rozrywką i rekreacją” oraz „Pozostała działalność usługowa”.

a By actual workplace and kind of activity; excluding economic entities employing up to 9 persons as well as private farms in agriculture. b The term "Other services" refers to the NACE Rev. 2 sections: "Professional, scientific and technical activities", "Administrative and support service activities", "Public administration and defence; compulsory social security", "Education", "Human health and social work activities", "Arts, entertainment and recreation" and "Other service activities".

TABL. 1 (24). PRACUJĄCY^a W 2018 R. (cd.)

Stan w dniu 31 grudnia

EMPLOYED PERSONS^a IN 2018 (cont.)

As of 31st December

WYSZCZEGÓLNIENIE SPECIFICATION	Pracujący Employed persons		Rolnictwo, leśnictwo, łowiectwo i rybactwo Agriculture, forestry and fishing	Przemysł i budownictwo Industry and construction	Handel; na- prawa pojaz- dów samocho- dowych ^a , trans- port i gospo- darka magazy- nowa, zakwate- rowanie i ga- stronomia ^a , in- formacja i ko- munikacja Trade; repair of motor vehicles ^a , transportation and storage, accommodation and catering ^a , information and communication	Działalność finansowa i ubezpiecze- niowa, obsługa rynku nierucho- mości ^a oraz po- zostałe usługi ^b Financial and insurance activi- ties, real estate activities and other services ^b
	ogółem total	w tym kobiety of which women				
SLUBICKI	10764	4992	512	3105	4318	2829
Gminy miejsko-wiejskie: Urban-rural gminas:						
Cybinka	865	425	183	351	98	233
w tym miasto	617	353	#	296	#	192
of which city						
Ośno Lubuskie	896	520	95	326	237	238
w tym miasto	815	495	#	324	234	#
of which city						
Rzepin	2384	1086	100	1296	605	383
w tym miasto	2063	916	#	#	540	287
of which city						
Stubice	6214	2756	86	1043	3274	1811
w tym miasto	5437	2521	12	961	2735	1729
of which city						
Gmina wiejska Rural gmina						
Górzycza	405	205	48	89	104	164
STRZELECKO- DREZDENECKI	8562	3830	428	3980	1581	2573
Gminy miejsko-wiejskie: Urban-rural gminas:						
Dobiegiew	803	433	90	206	286	221
w tym miasto	480	293	#	#	131	216
of which city						
Drezdenko	3560	1528	187	1754	585	1034
w tym miasto	2603	1200	55	1241	435	872
of which city						
Strzelce Krajeńskie	3091	1451	98	1390	530	1073
w tym miasto	2882	1361	#	1379	#	998
of which city						
Gminy wiejskie: Rural gminas:						
Stare Kurowo	679	244	10	419	132	118
Zwierzyn	429	174	43	211	48	127
SULECINSKI	6641	3773	310	2386	1544	2401
Gminy miejsko-wiejskie: Urban-rural gminas:						
Lubniewice	269	190	#	#	77	109
w tym miasto	216	178	#	#	77	93
of which city						

a Według faktycznego miejsca pracy i rodzaju działalności; bez podmiotów gospodarczych o liczbie pracujących do 9 osób oraz gospodarstw indywidualnych w rolnictwie. b Pod pojęciem "pozostałe usługi" należy rozumieć następujące sekcje PKD: „Działalność profesjonalna, naukowa i techniczna”, „Administrowanie i działalność wspierająca ^a”, „ Administracja publiczna i obrona narodowa; obowiązkowe zabezpieczenia społeczne”; „Edukacja”, „Opieka zdrowotna i pomoc społeczna”, „Działalność związana z kulturą, rozrywką i rekreacją” oraz „Pozostała działalność usługowa”.

a By actual workplace and kind of activity; excluding economic entities employing up to 9 persons as well as private farms in agriculture. b The term "Other services" refers to the NACE Rev. 2 sections: "Professional, scientific and technical activities", "Administrative and support service activities", "Public administration and defence; compulsory social security", "Education", "Human health and social work activities", "Arts, entertainment and recreation" and "Other service activities".

TABL. 1 (24). PRACUJĄCY^a W 2018 R. (cd.)

Stan w dniu 31 grudnia
EMPLOYED PERSONS^a IN 2018 (cont.)
As of 31st December

WYSZCZEGÓLNIENIE SPECIFICATION	Pracujący Employed persons		Rolnictwo, leśnictwo, łowiectwo i rybactwo Agriculture, forestry and fishing	Przemysł i budownictwo Industry and construction	Handel; na- prawa pojaz- dów samocho- dowych ^a , trans- port i gospo- darka magazy- nowa, zakwate- rowanie i ga- stronomia ^a , in- formacja i ko- munikacja Trade; repair of motor vehicles ^a ; transportation and storage, accommodation and catering ^a ; information and communication	Działalność finansowa i ubezpiecze- niowa, obsługa rynku nierucho- mości ^a oraz po- zostałe usługi ^b Financial and insurance activi- ties, real estate activities and other services ^b
	ogółem total	w tym kobiety of which women				
SULECIŃSKI (dok.) (cont.) Gminy miejsko-wiejskie: (dok.) Urban-rural gminas: (cont.)						
Sulecin	4096	2404	79	1663	889	1465
w tym miasto	3677	2141	34	1607	870	1166
of which city						
Torzym	1063	644	#	#	353	513
w tym miasto	596	402	#	#	194	333
of which city						
Gminy wiejskie: Rural gminas:						
Krzeszyce	631	278	26	370	105	130
Słońsk	582	257	30	248	120	184
Miasto na prawach po- wiatu City with powiat status Gorzów Wlkp.	40588	21089	77	14196	9259	17056
Podregion zielonogórski	143942	71396	3462	56181	33177	51122
Subregion						
Powiaty: Powiats:						
KROŚNIENSKI	9149	4455	527	3326	2011	3285
Gmina miejska Urban gmina						
Gubin	3497	1649	35	1534	947	981
Gmina miejsko-wiejska Urban-rural gmina						
Krosno Odrzańskie	3696	1797	185	1231	621	1659
w tym miasto	3044	1597	#	1084	#	1413
of which city						
Gminy wiejskie: Rural gminas:						
Bobrowice	380	201	#	#	105	123
Bytnica	242	113	95	#	#	55
Dąbie	470	287	30	129	105	206
Gubin	711	313	71	265	195	180
Maszewo	153	95	#	#	#	81
NOWOSOLSKI	16196	7793	255	8067	2499	5375
Gmina miejska Urban gmina						
Nowa Sól	11320	5420	#	5788	#	3838

a Według faktycznego miejsca pracy i rodzaju działalności; bez podmiotów gospodarczych o liczbie pracujących do 9 osób oraz gospodarstw indywidualnych w rolnictwie. b Pod pojęciem "pozostałe usługi" należy rozumieć następujące sekcje PKD: „Działalność profesjonalna, naukowa i techniczna”, „Administrowanie i działalność wspierająca ^Δ”, „ Administracja publiczna i obrona narodowa; obowiązkowe zabezpieczenia społeczne”; „Edukacja”, „Opieka zdrowotna i pomoc społeczna”, „Działalność związana z kulturą, rozrywką i rekreacją” oraz „Pozostała działalność usługowa”.

a By actual workplace and kind of activity; excluding economic entities employing up to 9 persons as well as private farms in agriculture. b The term "Other services" refers to the NACE Rev. 2 sections: "Professional, scientific and technical activities", "Administrative and support service activities", "Public administration and defence; compulsory social security", "Education", "Human health and social work activities", "Arts, entertainment and recreation" and "Other service activities".

TABL. 1 (24). PRACUJĄCY^a W 2018 R. (cd.)

Stan w dniu 31 grudnia
EMPLOYED PERSONS^a IN 2018 (cont.)
As of 31st December

WYSZCZEGÓLNIENIE SPECIFICATION	Pracujący Employed persons		Rolnictwo, leśnictwo, łowiectwo i rybactwo Agriculture, forestry and fishing	Przemysł i budownictwo Industry and construction	Handel; na- prawa pojaz- dów samocho- dowych ^a ; trans- port i gospo- darka magazy- nowa, zakwate- rowanie i ga- stronomia ^a ; in- formacja i ko- munikacja Trade; repair of motor vehicles ^a ; transportation and storage, accommodation and catering ^a ; information and communication	Działalność finansowa i ubezpiecze- niowa, obsługa rynku nierucho- mości ^a oraz po- zostałe usługi ^b Financial and insurance activi- ties, real estate activities and other services ^b
	ogółem total	w tym kobiety of which women				
NOWOSOLSKI (dok.) (cont.)						
Gminy miejsko-wiejskie: Urban-rural gminas:						
Bytom Odrzański.....	702	343	#	476	#	134
w tym miasto..... of which city	565	288	-	354	78	133
Koźuchów.....	1771	882	15	766	320	670
w tym miasto..... of which city	1675	830	#	743	#	610
Nowe Miasteczko.....	691	318	21	396	112	162
w tym miasto..... of which city	548	269	#	#	81	142
Otyń.....	424	237	#	86	#	202
w tym miasto..... of which city	202	143	#	61	#	123
Gminy wiejskie: Rural gminas:						
Kolsko.....	218	150	14	54	52	98
Nowa Sól.....	803	287	73	433	126	171
Siedlisko.....	267	156	50	68	49	100
ŚWIEBODZIŃSKI.....	18330	8182	348	9766	3467	4749
Gminy miejsko-wiejskie: Urban-rural gminas:						
Świebodzin.....	10963	5016	159	5725	1812	3267
w tym miasto..... of which city	9828	4529	81	5315	1457	2975
Zbąszynek.....	4608	1799	#	#	851	415
w tym miasto..... of which city	1383	615	-	409	703	271
Gminy wiejskie: Rural gminas:						
Lubrza.....	600	314	#	#	455	#
Łagów.....	796	325	60	312	153	271
Skąpe.....	1075	618	53	#	126	#
Szczaniec.....	288	110	46	39	70	133
WSCHOWSKI.....	7145	3799	775	2753	1402	2215
Gminy miejsko-wiejskie: Urban-rural gminas:						
Stawa.....	2792	1464	#	1293	#	542
w tym miasto..... of which city	1377	782	47	748	176	406

a Według faktycznego miejsca pracy i rodzaju działalności; bez podmiotów gospodarczych o liczbie pracujących do 9 osób oraz gospodarstw indywidualnych w rolnictwie. b Pod pojęciem "pozostałe usługi" należy rozumieć następujące sekcje PKD: „Działalność profesjonalna, naukowa i techniczna”, „Administrowanie i działalność wspierająca ^Δ”, „ Administracja publiczna i obrona narodowa; obowiązkowe zabezpieczenia społeczne”; „Edukacja”, „Opieka zdrowotna i pomoc społeczna”, „Działalność związana z kulturą, rozrywką i rekreacją” oraz „Pozostała działalność usługowa”.

a By actual workplace and kind of activity; excluding economic entities employing up to 9 persons as well as private farms in agriculture. b The term "Other services" refers to the NACE Rev. 2 sections: "Professional, scientific and technical activities", "Administrative and support service activities", "Public administration and defence; compulsory social security", "Education", "Human health and social work activities", "Arts, entertainment and recreation" and "Other service activities".

TABL. 1 (24). PRACUJĄCY^a W 2018 R. (cd.)

Stan w dniu 31 grudnia

EMPLOYED PERSONS^a IN 2018 (cont.)

As of 31st December

WYSZCZEGÓLNIENIE SPECIFICATION	Pracujący Employed persons		Rolnictwo, leśnictwo, łowiectwo i rybactwo Agriculture, forestry and fishing	Przemysł i budownictwo Industry and construction	Handel; na- prawa pojaz- dów samocho- dowych ^a ; trans- port i gospo- darka magazy- nowa, zakwate- rowanie i ga- stronomia ^a ; in- formacja i ko- munikacja Trade; repair of motor vehicles ^a ; transportation and storage, accommodation and catering ^a ; information and communication	Działalność finansowa i ubezpiecze- niowa, obsługa rynku nierucho- mości ^a oraz po- zostałe usługi ^b Financial and insurance activi- ties, real estate activities and other services ^b
	ogółem total	w tym kobiety of which women				
WSCHOWSKI (dok.) (cont.)						
Gminy miejsko-wiejskie: (dok.)						
Urban-rural gminas: (cont.)						
Szlichtyngowa	562	327	#	164	#	146
w tym miasto	293	170	-	99	84	110
of which city						
Wschowa	3791	2008	143	1296	825	1527
w tym miasto	3251	1808	27	1086	676	1462
of which city						
ZIELONOGÓRSKI	14415	6777	674	6258	3284	4199
Gminy miejsko-wiejskie: Urban-rural gminas:						
Babimost	1868	737	57	1285	248	278
w tym miasto	1677	643	#	1248	#	227
of which city						
Czerwieńsk	2120	828	17	523	1151	429
w tym miasto	1519	644	-	443	767	309
of which city						
Kargowa	1649	865	89	1230	131	199
w tym miasto	1400	758	#	1106	#	144
of which city						
Nowogród Bobrzański w tym miasto	1394	680	108	490	178	618
of which city	614	299	42	223	164	185
Sulechów	5227	2492	176	1949	1255	1847
w tym miasto	3121	1828	43	713	840	1525
of which city						
Gminy wiejskie: Rural gminas:						
Bojadła	272	144	77	52	31	112
Świdnica	800	362	94	305	161	240
Trzebiechów	641	378	#	#	26	218
Zabór	444	291	#	#	103	258
ŻAGAŃSKI	11375	6136	318	4147	2623	4287
Gminy miejskie: Urban gminas:						
Gozdnica	366	190	#	168	#	127
Żagań	5125	2809	60	1971	1029	2065

a Według faktycznego miejsca pracy i rodzaju działalności; bez podmiotów gospodarczych o liczbie pracujących do 9 osób oraz gospodarstw indywidualnych w rolnictwie. b Pod pojęciem "pozostałe usługi" należy rozumieć następujące sekcje PKD: „Działalność profesjonalna, naukowa i techniczna”, „Administrowanie i działalność wspierająca ^Δ”, „Administracja publiczna i obrona narodowa; obowiązkowe zabezpieczenia społeczne”; „Edukacja”, „Opieka zdrowotna i pomoc społeczna”, „Działalność związana z kulturą, rozrywką i rekreacją” oraz „Pozostała działalność usługowa”.

a By actual workplace and kind of activity; excluding economic entities employing up to 9 persons as well as private farms in agriculture. b The term "Other services" refers to the NACE Rev. 2 sections: "Professional, scientific and technical activities", "Administrative and support service activities", "Public administration and defence; compulsory social security", "Education", "Human health and social work activities", "Arts, entertainment and recreation" and "Other service activities".

TABL. 1 (24). PRACUJĄCY^a W 2018 R. (dok.)

Stan w dniu 31 grudnia

EMPLOYED PERSONS^a IN 2018 (cont.)

As of 31st December

WYSZCZEGÓLNIENIE SPECIFICATION	Pracujący Employed persons		Rolnictwo, leśnictwo, łowiectwo i rybactwo Agriculture, forestry and fishing	Przemysł i budownictwo Industry and construction	Handel; na- prawa pojaz- dów samocho- dowych ^a ; trans- port i gospo- darka magazy- nowa, zakwate- rowanie i ga- stronomia ^a ; in- formacja i ko- munikacja Trade; repair of motor vehicles ^a ; transportation and storage, accommodation and catering ^a ; information and communication	Działalność finansowa i ubezpiecze- niowa, obsługa rynku nierucho- mości ^a oraz po- zostałe usługi ^b Financial and insurance activi- ties, real estate activities and other services ^b
	ogółem total	w tym kobiety of which women				
ŻAGAŃSKI (dok.) (cont.)						
Gminy miejsko-wiejskie: Urban-rural gminas:						
Iłowa.....	1128	496	18	398	484	228
w tym miasto..... of which city	1025	472	#	391	411	#
Małomice.....	493	238	#	#	80	157
w tym miasto..... of which city	423	189	#	241	#	119
Szprotawa.....	3033	1729	84	878	855	1216
w tym miasto..... of which city	2153	1310	#	#	619	1035
Gminy wiejskie: Rural gminas:						
Brzeźnica.....	206	139	#	67	#	103
Niegostawice.....	296	172	22	87	33	154
Wymiarki.....	331	146	45	#	#	81
Żagań.....	397	217	12	143	86	156
ZARSKI	20025	10049	364	9719	4062	5880
Gminy miejskie: Urban gminas:						
Łęknica.....	292	200	-	48	143	101
Żary.....	12355	5940	50	5897	2708	3700
Gminy miejsko-wiejskie: Urban-rural gminas:						
Jasień.....	1044	370	19	699	143	183
w tym miasto..... of which city	991	338	#	686	#	168
Lubsko.....	2755	1641	202	1205	373	975
w tym miasto..... of which city	2469	1528	109	1068	371	921
Gminy wiejskie: Rural gminas:						
Brody.....	219	146	#	#	82	114
Lipinki Łużyckie.....	270	194	#	89	#	110
Przewóz.....	213	108	#	60	#	102
Trzebień.....	491	322	#	#	195	204
Tuplice.....	228	167	#	#	#	104
Żary.....	2158	961	#	#	229	287
Miasto na prawach powiatu City with powiat status Zielona Góra.....	47307	24205	201	12145	13829	21132

a Według faktycznego miejsca pracy i rodzaju działalności; bez podmiotów gospodarczych o liczbie pracujących do 9 osób oraz gospodarstw indywidualnych w rolnictwie. b Pod pojęciem "pozostałe usługi" należy rozumieć następujące sekcje PKD: „Działalność profesjonalna, naukowa i techniczna”, „Administrowanie i działalność wspierająca ^Δ”, „ Administracja publiczna i obrona narodowa; obowiązkowe zabezpieczenia społeczne”; „Edukacja”, „Opieka zdrowotna i pomoc społeczna”, „Działalność związana z kulturą, rozrywką i rekreacją” oraz „Pozostała działalność usługowa”.

a By actual workplace and kind of activity; excluding economic entities employing up to 9 persons as well as private farms in agriculture. b The term "Other services" refers to the NACE Rev. 2 sections: "Professional, scientific and technical activities", "Administrative and support service activities", "Public administration and defence; compulsory social security", "Education", "Human health and social work activities", "Arts, entertainment and recreation" and "Other service activities".

TABL. 2 (25). PRZECIĘTNE ZATRUDNIENIE^a W 2018 R.
AVERAGE PAID EMPLOYMENT^a IN 2018

WYSZCZEGÓLNIENIE SPECIFICATION	Ogółem Total	Rolnictwo, leśnictwo, łowiectwo i rybactwo Agriculture, forestry and fishing	Przemysł i budownictwo Industry and construction	Handel; na- prawa pojazdów samochodo- wych ^a , transport i gospodarka magazynowa, zakwaterowanie i gastronomia ^a , informacja i komunikacja Trade; repair of motor vehicles ^a , transportation and storage, ac- commodation and catering ^a , information and communica- tion	Działalność finansowa i ubezpiecze- niowa, obsługa rynków nieruchomości ^a oraz po- zostałe usługi ^b Financial and insurance activities, real estate activities and other ser- vices ^b
WOJEWÓDZTWO.... VOIVODSHIP	190295	4574	78714	33637	73370
Podregion gorzowski Subregion	75874	1759	33454	12864	27797
Powiaty: Powiats:					
Gorzowski	12027	363	7033	1985	2646
Międzyrzeczki	8218	285	3311	1127	3495
Słubicki.....	10966	456	5120	2899	2491
Strzelecko-drezdenecki	6813	367	3211	997	2238
Sulęciński.....	5212	256	2300	885	1771
Miasto na prawach powiatu City with powiat status					
Gorzów Wlkp.....	32638	32	12480	4970	15157
Podregion zielonogórski Subregion	114422	2815	45260	20773	45574
Powiaty: Powiats:					
Krośnieński.....	7309	507	2795	1102	2905
Nowosolski	12903	128	7009	1208	4558
Świebodziński	12609	376	6456	1996	3781
Wschowski	6170	699	2448	1043	1980
Zielonogórski.....	10546	504	4501	1928	3613
Żagański.....	9286	232	3789	1747	3518
Żarski	14739	198	7882	1748	4911
Miasto na prawach powiatu City with powiat status					
Zielona Góra	40859	171	10381	10001	20307

a Według faktycznego miejsca pracy i rodzaju działalności; bez podmiotów gospodarczych o liczbie pracujących do 9 osób oraz gospodarstw indywidualnych w rolnictwie; bez zatrudnionych za granicą b Pod pojęciem "pozostałe usługi" należy rozumieć następujące sekcje PKD: „Działalność profesjonalna, naukowa i techniczna”, „Administrowanie i działalność wspierająca”, „ Administracja publiczna i obrona narodowa; obowiązkowe zabezpieczenia społeczne”; „Edukacja”, „Opieka zdrowotna i pomoc społeczna”, „Działalność związana z kulturą, rozrywką i rekreacją” oraz „Pozostała działalność usługowa”.

a By actual workplace and kind of activity; excluding economic entities employing up to 9 persons as well as private farms in agriculture; excluding persons employed abroad. b The term "Other services" refers to the NACE Rev. 2 sections: "Professional, scientific and technical activities", "Administrative and support service activities", "Public administration and defence; compulsory social security", "Education", "Human health and social work activities", "Arts, entertainment and recreation" and "Other service activities".

TABL. 3 (26). **BEZROBOTNI ZAREJESTROWANI I STOPA BEZROBOCIA W 2018 R.**

Stan w dniu 31 grudnia

REGISTERED UNEMPLOYED PERSONS AND UNEMPLOYMENT RATE IN 2018

As of 31st December

WYSZCZEGÓLNIENIE SPECIFICATION	Bezrobotni zarejestrowani Registered unemployed persons						Stopa bezro- bocia reje- strowanego w % Registered unemploy- ment rate in %
	ogółem grand total	z liczby ogółem of grand total number					
		zamieszkali na wsi living in rural areas	dotychczas niepracu- jący previously not employed	absolwen- ci ^a school- leavers ^a	zwolnieni z przyczyn dotyczących zakładu pracy terminated for company reasons	posiada- jący prawo do zasiłku possessing benefit rights	
WOJEWÓDZTWO... VOIVODSHIP	22201	9830	2592	669	935	4190	5,8
Podregion gorzowski Subregion	8117	3848	889	256	371	1593	5,4
Powiaty: Powiats:							
Gorzowski	1118	773	117	33	69	227	4,3
Międzyrzecki	2462	1349	250	78	152	454	12,0
Słubicki.....	413	199	43	8	11	67	2,5
Strzelecko-drezdenecki	1902	1117	253	74	62	376	11,0
Sulęciński.....	740	410	59	24	11	118	6,4
Miasto na prawach powiatu City with powiat status							
Gorzów Wlkp.....	1482	x	167	39	66	351	2,6
Podregion zielonogórski Subregion	14084	5982	1703	413	564	2597	6,1
Powiaty: Powiats:							
Krośnieński.....	1619	840	191	47	92	334	9,3
Nowosolski	2334	1001	312	59	35	495	8,5
Świebodziński	1109	629	181	32	134	254	4,4
Wschowski	1119	538	105	49	38	163	8,5
Zielonogórski	1722	1089	274	65	39	268	6,7
Żagański.....	1957	974	168	58	84	437	9,4
Żarski	1943	911	204	47	74	292	6,0
Miasto na prawach powiatu City with powiat status							
Zielona Góra	2281	x	268	56	68	354	3,3

a Patrz uwagi ogólne, ust. 9 na str. 106.

Źródło: dane Ministerstwa Rodziny, Pracy i Polityki Społecznej.

a See general notes, item 9 on page 106.

Source: data of the Ministry of Family, Labour and Social Policy.

TABL. 4 (27). **BEZROBOTNI NOWO ZAREJESTROWANI I WYREJESTROWANI ORAZ OFERTY PRACY W 2018 R.**
 NEWLY REGISTERED UNEMPLOYED PERSONS AND PERSONS REMOVED FROM UNEMPLOYMENT ROLLS AS WELL AS JOB OFFERS IN 2018

WYSZCZEGÓLNIENIE SPECIFICATION	Bezrobotni nowo zarejestrowani ^a Newly registered unemployed persons ^a			Bezrobotni wyrejestrowani ^a Persons removed from unemployment rolls ^a			Oferty pracy Job offers	
	ogółem total	z liczby ogółem of total number		ogółem total	z liczby ogółem of total number		w ciągu roku during the year	stan w dniu 31 XII as of 31 XII
		kobiety women	po raz ko- lejny another time		kobiety women	z tytułu podjęcia pracy received jobs		
WOJEWÓDZTWO VOIVODSHIP	49080	24885	41467	51484	26264	24934	52540	2548
Podregion gorzowski ... Subregion	18730	9290	15854	19295	9598	9509	23185	868
Powiaty: Powiats:								
Gorzowski	2679	1363	2189	2768	1405	1301	3180	132
Międzyrzecki	3820	1850	3250	4046	1944	2255	2600	68
Słubicki	1233	527	1008	1331	588	559	1455	82
Strzelecko-drezdenecki ...	4427	2349	3967	4505	2439	2254	2190	-
Sulęciński	1562	732	1321	1610	758	893	1827	195
Miasto na prawach powiatu City with powiat status								
Gorzów Wlkp.	5009	2469	4119	5035	2464	2247	11933	391
Podregion zielonogórski Subregion	30350	15595	25613	32189	16666	15425	29355	1680
Powiaty: Powiats:								
Krośnieński	3174	1510	2682	3493	1715	1993	4107	214
Nowosolski	4922	2587	4278	5497	2893	2583	3168	89
Świebodziński	2407	1137	1932	2571	1244	1186	3900	147
Wschowski	1987	995	1629	2096	1078	1060	2809	390
Zielonogórski	3607	1874	2998	3673	1922	1651	2450	211
Żagański	4606	2459	3994	5047	2707	2585	2565	105
Żarski	4514	2346	3886	4692	2449	1921	3747	146
Miasto na prawach powiatu City with powiat status								
Zielona Góra	5133	2687	4214	5120	2658	2446	6609	378

a W ciągu roku.

Źródło: dane Ministerstwa Rodziny, Pracy i Polityki Społecznej.

a During the year.

Source: data of the Ministry of Family, Labour and Social Policy.

TABL. 5 (28). **BEZROBOTNI ZAREJESTROWANI WEDŁUG PŁCI W 2018 R.**

Stan w dniu 31 grudnia
REGISTERED UNEMPLOYED PERSONS BY SEX IN 2018
As of 31st December

WYSZCZEGÓLNIENIE SPECIFICATION	Ogółem Total	Mężczyźni Men	Kobiety Women
WOJEWÓDZTWO	22201	9086	13115
VOIVODSHIP			
Podregion gorzowski	8117	3437	4680
Subregion			
Powiaty:			
Powiats:			
GORZOWSKI.....	1118	426	692
Gmina miejska			
Urban gmina			
Kostrzyn nad Odrą.....	148	42	106
Gmina miejsko-wiejska			
Urban-rural gmina			
Witnica	340	129	211
Gminy wiejskie:			
Rural gminas:			
Bogdaniec	68	20	48
Deszczno.....	121	40	81
Kłodawa	85	40	45
Lubiszyn	147	66	81
Santok	209	89	120
MIĘDZYRZECKI	2462	1033	1429
Gminy miejsko-wiejskie:			
Urban-rural gminas:			
Międzyrzecz	944	411	533
Skwierzyna	567	217	350
Trzciel.....	229	88	141
Gminy wiejskie:			
Rural gminas:			
Bledzew.....	257	119	138
Przytoczna.....	283	124	159
Pszczew	182	74	108
SŁUBICKI	413	218	195
Gminy miejsko-wiejskie:			
Urban-rural gminas:			
Cybinka	98	47	51
Ośno Lubuskie	65	35	30
Rzepin	67	35	32
Słubice	140	83	57
Gmina wiejska			
Rural gmina			
Górzycza.....	43	18	25
STRZELECKO-DREZDENECKI...	1902	763	1139
Gminy miejsko-wiejskie:			
Urban-rural gminas:			
Dobiegniew.....	465	208	257
Drezdenko	628	252	376
Strzelce Krajeńskie.....	541	215	326
Gminy wiejskie:			
Rural gminas:			
Stare Kurowo.....	157	56	101
Zwierzyn	111	32	79

TABL. 5 (28). BEZROBOTNI ZAREJESTROWANI WEDŁUG PŁCI W 2018 R. (cd.)

Stan w dniu 31 grudnia

REGISTERED UNEMPLOYED PERSONS BY SEX IN 2018 (cont.)

As of 31st December

WYSZCZEGÓLNIENIE SPECIFICATION	Ogółem Total	Mężczyźni Men	Kobiety Women
SULECINSKI.....	740	368	372
Gminy miejsko-wiejskie: Urban-rural gminas:			
Lubniewice	88	52	36
Sulecin	335	175	160
Torzym	146	77	69
Gminy wiejskie: Rural gminas:			
Krzeszyce.....	103	39	64
Słońsk	68	25	43
Miasto na prawach powiatu City with powiat status			
Gorzów Wlkp.....	1482	629	853
Podregion zielonogórski	14084	5649	8435
Subregion			
Powiaty: Powiats:			
KROŚNIEŃSKI	1619	678	941
Gmina miejska Urban gmina			
Gubin.....	571	261	310
Gmina miejsko-wiejska Urban-rural gmina			
Krosno Odrzańskie.....	372	149	223
Gminy wiejskie: Rural gminas:			
Bobrowice.....	69	27	42
Bytnica	64	17	47
Dąbie.....	158	64	94
Gubin.....	323	137	186
Maszewo	62	23	39
NOWOSOLSKI	2334	849	1485
Gmina miejska Urban gmina			
Nowa Sól.....	879	329	550
Gminy miejsko-wiejskie: Urban-rural gminas:			
Bytom Odrzański	113	37	76
Kozuchów.....	556	206	350
Nowe Miasteczko	190	60	130
Otyń.....	161	65	96
Gminy wiejskie: Rural gminas:			
Kolsko	111	44	67
Nowa Sól.....	207	65	142
Siedlisko.....	117	43	74
ŚWIEBODZIŃSKI.....	1109	474	635
Gminy miejsko-wiejskie: Urban-rural gminas:			
Świebodzin	613	285	328
Zbąszynek.....	90	32	58
Gminy wiejskie: Rural gminas:			
Lubrza	90	43	47
Łagów.....	137	51	86
Skąpe	107	34	73
Szczaniec.....	72	29	43

TABL. 5 (28). **BEZROBOTNI ZAREJESTROWANI WEDŁUG PŁCI W 2018 R. (dok.)**

Stan w dniu 31 grudnia

REGISTERED UNEMPLOYED PERSONS BY SEX IN 2018 (cont.)

As of 31st December

WYSZCZEGÓLNIENIE SPECIFICATION	Ogółem Total	Mężczyźni Men	Kobiety Women
WSCHOWSKI	1119	432	687
Gminy miejsko-wiejskie:			
Urban-rural gminas:			
Sława	299	126	173
Szlichtyngowa	189	68	121
Wschowa	631	238	393
ZIELONOGÓRSKI	1722	694	1028
Gminy miejsko-wiejskie:			
Urban-rural gminas:			
Babimost	77	32	45
Czerwieńsk	248	101	147
Kargowa	131	56	75
Nowogród Bobrzański	248	95	153
Sulechów	602	220	382
Gminy wiejskie:			
Rural gminas:			
Bojadła	83	40	43
Świdnica	126	49	77
Trzebiechów	111	59	52
Zabór	96	42	54
ŻAGAŃSKI	1957	731	1226
Gminy miejskie:			
Urban gminas:			
Gozdnica	64	17	47
Żagań	398	165	233
Gminy miejsko-wiejskie:			
Urban-rural gminas:			
Iłowa	138	51	87
Małomice	170	77	93
Szprotawa	662	236	426
Gminy wiejskie:			
Rural gminas:			
Brzeźnica	103	40	63
Niegosławice	213	70	143
Wymiarki	57	26	31
Żagań	152	49	103
ŻARSKI	1943	831	1112
Gminy miejskie:			
Urban gminas:			
Łęknica	25	11	14
Żary	404	171	233
Gminy miejsko-wiejskie:			
Urban-rural gminas:			
Jasień	246	100	146
Lubsko	646	305	341
Gminy wiejskie:			
Rural gminas:			
Brody	154	54	100
Lipinki Łużyckie	53	15	38
Przewóz	58	18	40
Trzebiel	84	42	42
Tuplice	115	55	60
Żary	158	60	98
Miasto na prawach powiatu City with powiat status			
Zielona Góra	2281	960	1321

Źródło: dane Ministerstwa Rodziny, Pracy i Polityki Społecznej.

Source: data of the Ministry of Family, Labour and Social Policy.

TABL. 6 (29). BEZROBOTNI ZAREJESTROWANI WEDŁUG WIEKU I POZIOMU WYKSZTAŁCENIA W 2018 R.

Stan w dniu 31 grudnia

REGISTERED UNEMPLOYED PERSONS BY AGE AND EDUCATIONAL LEVEL IN 2018

As of 31st December

WYSZCZEGÓLNIENIE SPECIFICATION	Ogółem Total	W wieku By age					Z liczby ogółem – z wykształceniem Of total number – by educational level				
		24 lata i mniej 24 years and less	25-34	35-44	45-54	55 lat i więcej 55 years and more	wyższym tertiary	średnim secondary		zasadniczym zawodowym basic vocational	gimnazjalnym, podstawowym i niepełnym podstawowym lower secondary, primary and incomplete primary
								zawodowym ^a vocational ^a	ogólnokształcącym general		
WOJEWÓDZTWO VOIVODSHIP	22201	2606	6143	5239	3826	4387	2422	4738	2129	6266	6646
Podregion gorzowski..... Subregion	8117	983	2226	1878	1425	1605	898	1648	756	2304	2511
Powiaty: Powiaty:											
Gorzowski	1118	136	307	253	182	240	144	225	124	263	362
Międzyrzecki	2462	292	707	569	462	432	221	556	181	752	752
Ślubicki	413	36	83	101	85	108	37	78	32	116	150
Strzelecko- drezdenecki.....	1902	297	503	433	321	348	138	322	172	634	636
Sulęciński.....	740	103	191	161	123	162	44	140	62	257	237
Miasto na prawach powiatu City with powiat status											
Gorzów Wlkp.....	1482	119	435	361	252	315	314	327	185	282	374
Podregion zielonogórski..... Subregion	14084	1623	3917	3361	2401	2782	1524	3090	1373	3962	4135
Powiaty: Powiaty:											
Krośnieński	1619	210	464	344	286	315	128	292	205	505	489
Nowosolski.....	2334	274	631	562	398	469	237	499	215	669	714
Świebodziński	1109	117	301	247	198	246	106	214	101	345	343
Wschowski.....	1119	166	311	256	187	199	97	236	89	373	324
Zielonogórski.....	1722	239	520	365	266	332	181	353	155	517	516
Żagański	1957	202	544	487	340	384	187	468	166	530	606
Żarski	1943	228	526	458	333	398	124	471	175	563	610
Miasto na prawach powiatu City with powiat status											
Zielona Góra.....	2281	187	620	642	393	439	464	557	267	460	533

a Łącznie z policealnym.

Ź r ó d ł o: dane Ministerstwa Rodziny, Pracy i Polityki Społecznej.

a Including post-secondary education.

S o u r c e: data of the Ministry of Family, Labour and Social Policy.

TABL. 7 (30). **BEZROBOTNI ZAREJESTROWANI WEDŁUG CZASU POZOSTAWANIA BEZ PRACY W 2018 R.**

Stan w dniu 31 grudnia

REGISTERED UNEMPLOYED PERSONS BY DURATION OF UNEMPLOYMENT IN 2018

As of 31st December

WYSZCZEGÓLNIENIE SPECIFICATION	Ogółem Total	Według czasu pozostawania bez pracy ^a By duration of unemployment ^a					
		1 miesiąc i mniej 1 month and less	1-3	3-6	6-12	12-24	powyżej 24 miesiący more than 24 months
WOJEWÓDZTWO..... VOIVODSHIP	22201	2974	4961	3524	3545	3438	3759
Podregion gorzowski..... Subregion	8117	1209	1820	1314	1323	1107	1344
Powiaty: Powiats:							
Gorzowski.....	1118	141	269	200	193	150	165
Międzyrzeczki.....	2462	280	412	343	376	407	644
Słubicki.....	413	77	97	68	57	55	59
Strzelecko-drezdenecki.....	1902	312	431	316	329	261	253
Sulęciński.....	740	92	170	113	136	107	122
Miasto na prawach powiatu City with powiat status							
Gorzów Wlkp.....	1482	307	441	274	232	127	101
Podregion zielonogórski..... Subregion	14084	1765	3141	2210	2222	2331	2415
Powiaty: Powiats:							
Krośnieński.....	1619	221	307	212	256	304	319
Nowosolski.....	2334	248	488	296	336	448	518
Świebodziński.....	1109	149	264	205	177	140	174
Wschowski.....	1119	174	224	155	138	153	275
Zielonogórski.....	1722	206	346	309	307	257	297
Żagański.....	1957	278	479	330	335	264	271
Żarski.....	1943	232	465	289	265	353	339
Miasto na prawach powiatu City with powiat status							
Zielona Góra.....	2281	257	568	414	408	412	222

^a Od momentu rejestracji w urzędzie pracy; przedziały zostały domknięte prawostronnie; np. w przedziale 3-6 uwzględniono osoby, które pozostawały bez pracy 3 miesiące i 1 dzień do 6 miesięcy.

Źródło: dane Ministerstwa Rodziny, Pracy i Polityki Społecznej.

^a From the date of registering in a labour office; intervals were shifted upward, e.g., in the interval 3-6 persons remaining unemployed from 3 months and 1 day to 6 months were included.

Source: data of the Ministry of Family, Labour and Social Policy.

TABL. 8 (31). BEZROBOTNI ZAREJESTROWANI WEDŁUG STAŻU PRACY W 2018 R.

Stan w dniu 31 grudnia

REGISTERED UNEMPLOYED PERSONS BY WORK SENIORITY IN 2018

As of 31st December

WYSZCZEGÓLNIENIE SPECIFICATION	Ogółem Total	Bez stażu pracy No work seniority	Ze stażem ^a With work seniority ^a					powyżej 30 lat more than 30 years
			1 rok i mniej 1 year and less	1-5	5-10	10-20	20-30	
WOJEWÓDZTWO VOIVODSHIP	22201	2592	3839	5405	3504	3766	2173	922
Podregion gorzowski Subregion	8117	889	1329	1962	1337	1442	832	326
Powiaty: Powiats:								
Gorzowski	1118	117	186	249	197	183	123	63
Międzyrzecki	2462	250	385	607	428	498	225	69
Ślubicki	413	43	71	98	59	71	54	17
Strzelecko-drezdenecki	1902	253	317	508	282	318	162	62
Sulęciński	740	59	116	196	123	128	86	32
Miasto na prawach powiatu City with powiat status								
Gorzów Wlkp.	1482	167	254	304	248	244	182	83
Podregion zielonogórski Subregion	14084	1703	2510	3443	2167	2324	1341	596
Powiaty: Powiats:								
Krośnieński	1619	191	283	409	262	279	135	60
Nowosolski	2334	312	438	561	346	396	196	85
Świebodziński	1109	181	160	232	164	151	128	93
Wschowski	1119	105	163	327	175	223	80	46
Zielonogórski	1722	274	267	419	236	266	195	65
Żagański	1957	168	390	512	323	320	187	57
Żarski	1943	204	352	496	301	324	187	79
Miasto na prawach powiatu City with powiat status								
Zielona Góra	2281	268	457	487	360	365	233	111

^a Przedziały zostały domknięte prawostronnie, np. w przedziale 1-5 uwzględniono osoby, które pracowały 1 rok i 1 dzień do 5 lat.

Źródło: dane Ministerstwa Rodziny, Pracy i Polityki Społecznej.

a Intervals were shifted upward, e.g., in the interval 1-5, persons who worked 1 year and 1 day to 5 years were included.

Source: data of the Ministry of Family, Labour and Social Policy.

TABL. 9 (32). **BEZROBOTNI ZAREJESTROWANI BĘDĄCY W SZCZEGÓLNEJ SYTUACJI NA RYNKU PRACY W 2018 R.**

Stan w dniu 31 grudnia

REGISTERED UNEMPLOYED PERSONS WITH A SPECIFIC SITUATION ON THE LABOUR MARKET IN 2018

As of 31st December

WYSZCZEGÓLNIENIE SPECIFICATION	Ogółem Grand total	Z liczby ogółem Of grand total number								
		w wieku by age				długo- trwale bez- robotni ^a long-term unem- ployed ^a	korzysta- jące ze świadczeń pomocy społecz- nej benefiting from social as- sistance	osoby unemployed persons		nie- pełno- sprawni disabled
		do 30 roku życia below 30 years of age		powyżej 50 roku życia over 50 years of age	posiadające co naj- mniej jedno dziecko with at least one child					
		razem total	w tym do 25 roku życia of which below 25 years of age		do 6 roku życia under 6 years of age			nie- pełnospra- wne do 18 roku życia disabled child un- der 18 years of age		
WOJEWÓDZTWO VOIVODSHIP	18024	5523	2606	6380	10063	378	4522	68	2022	
Podregion gorzowski.....	6518	2017	983	2339	3515	9	1568	9	733	
Subregion										
Powiaty: Powiats:										
Gorzowski	900	270	136	335	449	–	263	1	120	
Międzyrzecki	2020	627	292	661	1331	7	373	1	129	
Stubicki	320	68	36	155	153	–	77	–	31	
Strzelecko- -drezdenecki.....	1560	542	297	498	854	–	439	6	157	
Sulęciński.....	601	203	103	235	334	2	140	1	76	
Miasto na prawach powiatu City with powiat status										
Gorzów Wlkp.....	1117	307	119	455	394	–	276	–	220	
Podregion zielonogórski	11506	3506	1623	4041	6548	369	2954	59	1289	
Subregion										
Powiaty: Powiats:										
Krośnieński	1358	434	210	463	827	65	404	11	157	
Nowosolski.....	1998	557	274	668	1268	–	606	22	251	
Świebodziński	893	265	117	364	461	–	199	3	103	
Wschowski.....	919	326	166	317	547	–	166	1	75	
Zielonogórski.....	1398	490	239	473	755	–	373	–	153	
Żagański	1621	467	202	548	856	280	458	16	172	
Żarski	1604	487	228	568	935	24	381	5	145	
Miasto na prawach powiatu City with powiat status										
Zielona Góra	1715	480	187	640	899	–	367	1	233	

^a Pozostający w rejestrze powiatowego urzędu pracy łącznie przez okres ponad 12 miesięcy w okresie ostatnich 2 lat, z wyłączeniem okresów odbywania stażu i przygotowania zawodowego.

Źródło: dane Ministerstwa Rodziny, Pracy i Polityki Społecznej.

^a Remaining in the register rolls of the powiat labour office for the overall period of over 12 months during the last two years, excluding the periods of undergoing a traineeship and on a job occupational training.

Source: data of the Ministry of Family, Labour and Social Policy.

TABL. 10 (33). POSZKODOWANI W WYPADKACH PRZY PRACY^a ORAZ LICZBA DNI NIEZDOLNOŚCI DO PRACY SPOWODOWANEJ WYPADKAMI W 2018 R.PERSONS INJURED IN ACCIDENTS AT WORK^a AND DAYS LOST DUE TO ACCIDENTS IN 2018

WYSZCZEGÓLNIENIE SPECIFICATION	Poszkodowani Persons injured					Dni niezdolności do pracy Days lost	
	ogółem total	w tym kobiety of which women	z liczby ogółem – w wypadkach of total number – in accidents			w liczbach bezwzględnych in absolute numbers	na 1 poszkodowanego ^b per 1 person injured ^b
			śmiertelnych fatal	ciężkich serious	z innym skutkiem with other effect		
WOJEWÓDZTWO VOIVODSHIP	2401	862	5	13	2383	89103	37
Podregion gorzowski Subregion	761	263	4	4	753	32964	43
Powiaty: Powiats:							
Gorzowski	146	40	–	–	146	5227	36
Międzyrzecki	124	45	–	1	123	6354	51
Słubicki	57	16	1	1	55	2240	39
Strzelecko-drezdenecki	83	21	1	2	80	3404	41
Sulęciński.....	66	25	–	–	66	2627	40
Miasto na prawach powiatu City with powiat status							
Gorzów Wlkp.....	285	116	2	–	283	13112	46
Podregion zielonogórski ... Subregion	1640	599	1	9	1630	56139	34
Powiaty: Powiats:							
Krośnieński	104	38	–	–	104	3862	37
Nowosolski.....	208	83	–	3	205	6940	33
Świebodziński	289	120	–	1	288	9146	32
Wschowski.....	80	29	–	–	80	2919	37
Zielonogórski.....	117	39	–	2	115	4689	40
Żagański	136	37	–	–	136	4744	35
Żarski	265	70	–	1	264	8496	32
Miasto na prawach powiatu City with powiat status							
Zielona Góra	441	183	1	2	438	15343	35

a Zgłoszone w danym roku; bez wypadków w gospodarstwach indywidualnych w rolnictwie. b Bez osób poszkodowanych w wypadkach śmiertelnych oraz bez liczby dni niezdolności do pracy dla tych osób.

a Registered in a given year; excluding accidents on private farms in agriculture. b Excluding persons injured in fatal accidents and the number of days of their incapacity for work.

TABL. 11 (34). **ZATRUDNIENI W WARUNKACH ZAGROŻENIA^a W 2018 R.**
EXPOSURE TO RISK FACTORS AT WORK^a IN 2018

WYSZCZEGÓLNIENIE SPECIFICATION	Ogółem Grand total		Zagrożenia Risks arising from					
			związane ze środowiskiem pracy work environment		związane z uciążliwością pracy strenuous conditions		czynnikami mechanicznymi związanymi z maszynami szczególnie niebezpiecznymi mechanical factors associated with particularly dangerous machinery	
	ogółem grand total	w tym przez jedną grupę czynników of which one group of factors	razem total	w tym przez jedną grupę czynników of which one group of factors	razem total	w tym przez jedną grupę czynników of which one group of factors	razem total	w tym przez jedną grupę czynników of which one group of factors
WOJEWÓDZTWO VOIVODSHIP	13077	9087	7986	5860	3009	2183	2082	1044
Podregion gorzowski Subregion	5040	4064	3606	2987	866	776	568	301
Powiaty: Powiats:								
Gorzowski	818	604	535	429	171	156	112	19
Międzyrzecki	347	232	226	146	48	33	73	53
Ślubicki	271	210	190	129	12	12	69	69
Strzelecko-drezdenecki	685	292	451	224	68	8	166	60
Sulęciński	1070	1025	1039	1016	–	–	31	9
Miasto na prawach powiatu City with powiat status								
Gorzów Wlkp	1849	1701	1165	1043	567	567	117	91
Podregion zielonogórski	8037	5023	4380	2873	2143	1407	1514	743
Subregion								
Powiaty: Powiats:								
Krośnieński	255	220	125	122	47	47	83	51
Nowosolski	944	530	614	359	169	142	161	29
Świebodziński	815	596	269	245	477	304	69	47
Wschowski	157	132	140	116	6	6	11	10
Zielonogórski	1030	834	486	426	227	119	317	289
Żagański	696	584	542	461	122	112	32	11
Żarski	2477	1602	1671	869	661	622	145	111
Miasto na prawach powiatu City with powiat status								
Zielona Góra	1663	525	533	275	434	55	696	195

^a Liczeni tylko jeden raz w grupie czynnika przeważającego, tzn. mającego największe szkodliwe znaczenie na danym stanowisku pracy; dane dotyczą podmiotów, w których liczba pracujących przekracza 9 osób.

^a Employees listed only once by predominant factor, i.e., the factor having the most hazardous effect at a given workstation; data concern entities employing more than 9 persons.

TABL. 12 (35). ZATRUDNIENI W WARUNKACH ZAGROŻENIA^a CZYNNIKAMI SZKODLIWYMI I NIEBEZPIECZNYMI DLA ZDROWIA W 2018 R.EXPOSURE^a TO PHYSICAL HEALTH RISK FACTORS IN 2018

WYSZCZEGÓLNIENIE SPECIFICATION	Zagrożenia Risks arising from									
	związane ze środowiskiem pracy work environment						związane z uciążliwością pracy strenuous work		czynnikami mechanicznymi związanymi z maszynami szczególnie niebezpiecznymi mechanical factors associated with particularly dangerous machinery	
	razem total	w tym of which					razem total	w tym niedostateczne oświetlenie stanowiska pracy of which insufficient lighting of workstation		
substancje chemiczne chemical		pyły dusts	hałas noise	wibracje (drgania mechaniczne) vibrations	mikro-klimat gorący hot microclimate	mikro-klimat zimny cold microclimate				
WOJEWÓDZTWO VOIVODSHIP	10162	367	416	7200	527	278	110	3300	497	2420
Podregion gorzowski	4040	36	186	3205	161	176	21	975	429	693
Subregion										
Powiaty:										
Powiaty:										
Gorzowski	701	8	23	610	49	–	–	214	–	150
Międzyrzecki	235	1	10	174	6	–	–	66	9	129
Słubicki	190	–	42	122	–	4	5	12	–	69
Strzelecko-drezdenecki	613	–	21	345	39	137	–	116	55	176
Sulęciński	1061	–	6	960	–	34	–	–	–	31
Miasto na prawach powiatu City with powiat status										
Gorzów Wlkp.	1240	27	84	994	67	1	16	567	365	138
Podregion zielonogórski	6122	331	230	3995	366	102	89	2325	68	1727
Subregion										
Powiaty:										
Powiaty:										
Krośnieński	160	–	–	118	8	–	–	47	–	83
Nowosolski	777	4	28	676	61	–	6	203	–	365
Świebodziński	491	2	11	234	2	5	–	490	36	69
Wschowski	169	–	9	116	27	9	5	6	–	11
Zielonogórski	624	23	95	355	28	26	–	227	–	317
Żagański	645	17	–	476	10	61	–	132	–	32
Żarski	1747	267	33	890	11	–	35	725	–	145
Miasto na prawach powiatu City with powiat status										
Zielona Góra	1509	18	54	1130	219	1	43	495	32	705

a Liczeni tyle razy, na ile czynników szkodliwych są narażeni; dane dotyczą podmiotów, w których liczba pracujących przekracza 9 osób.

a Employees listed as many times as many risks they are exposed to; data concern entities employing more than 9 persons.

TABL. 13 (36). ZATRUDNIENI^a NA STANOWISKACH PRACY, DLA KTÓRYCH DOKONANO OCENY RYZYKA ZAWODOWEGO^b W 2018 R.EMPLOYEES^a AT WORKSTATIONS ASSESSED FOR OCCUPATIONAL RISK^b IN 2018

WYSZCZEGÓLNIENIE SPECIFICATION	Przeprowadzenie oceny ryzyka zawodowego Evaluation of occupational risk	Wyeliminowanie lub ograniczenie ryzyka zawodowego Elimination or reduction of occupational risk	Środki zastosowane do wyeliminowania lub ograniczenia ryzyka zawodowego Measures taken to eliminate or reduce the occupational risk		
			techniczne technical	organizacyjne organizational	ochrony indywidualnej personal protection
			na 1000 zatrudnionych w zakładach objętych badaniem per 1000 employees in units covered by the survey		
WOJEWÓDZTWO ... VOIVODSHIP	348,9	144,3	40,7	55,1	110,0
Podregion gorzowski Subregion	341,2	118,8	31,9	64,1	81,9
Powiaty: Powiats:					
Gorzowski	280,9	141,6	47,3	61,8	85,7
Międzyrzecki	279,4	115,5	37,8	46,7	98,1
Słubicki	244,0	92,3	18,0	37,3	62,1
Strzelecko-drezdenecki	328,8	118,3	23,7	49,7	90,8
Sulęciński	233,8	39,7	8,2	9,9	39,5
Miasto na prawach powiatu City with powiat status					
Gorzów Wlkp.	446,2	132,9	33,5	93,5	88,1
Podregion zielonogórski ... Subregion	353,7	160,2	46,2	49,5	127,6
Powiaty: Powiats:					
Krośnieński	230,9	115,3	47,2	37,6	62,0
Nowosolski	440,2	307,5	46,1	80,1	253,8
Świebodziński	482,1	76,3	24,5	23,3	52,7
Wschowski	365,6	125,7	30,6	55,6	60,1
Zielonogórski	451,7	262,2	114,0	73,7	218,7
Żagański	245,4	149,8	25,6	3,7	132,0
Żarski	384,3	205,0	59,7	65,1	188,3
Miasto na prawach powiatu City with powiat status					
Zielona Góra	283,6	109,4	36,0	45,7	81,7

a Dane dotyczą podmiotów, w których liczba pracujących przekracza 9 osób; patrz uwagi ogólne, ust. 17 na str. 108. b Patrz uwagi ogólne, ust. 18 na str. 109.

a Data concern entities employing more than 9 persons; see general notes, item 17 on page 108. b See general notes, item 18 on page 108.

Wynagrodzenia

Wages and salaries

TABL. 14 (37). PRZECIĘTNE MIESIĘCZNE WYNAGRODZENIA BRUTTO^a W 2018 R.
AVERAGE MONTHLY GROSS WAGES AND SALARIES^a IN 2018

WYSZCZEGÓLNIENIE SPECIFICATION	Ogółem Total	Rolnictwo, leśnic- two, łowiectwo i rybactwo Agriculture, forestry and fishing	Przemysł i budownictwo Industry and construction	Handel; naprawa pojazdów samo- chodowych ^a , trans- port i gospodarka magazynowa, zakwaterowanie i gastronomia ^a , informacja i komu- nikacja	Działalność finansowa i ubezpiecze- niowa; obsługa rynku nieruchomości oraz pozostałe usługi ^b
				Trade; repair of motor vehicles ^a , transportation and storage, accom- modation and ca- tering ^a , infor- mation and com- munication	Financial and in- surance activities; real estate activi- ties and other services ^b
w zł in PLN					
WOJEWÓDZTWO .. VOIVODSHIP	4239,92	5535,29	4331,92	3599,38	4354,12
Podregion gorzowski Subregion	4183,95	5822,38	4330,86	3423,18	4255,54
Powiaty: Powiats:					
Gorzowski	4495,22	5233,06	4867,38	3194,34	4380,72
Międzyrzecki	4066,99	6606,46	4071,93	3212,11	4130,88
Słubicki	4014,73	5340	3936,9	3577,92	4440,47
Strzelecko-drezdenecki	4124,64	6182,36	3929,54	3277,07	4444,69
Sulęciński	3829,00	6449,51	3636,51	2832,98	4197,93
Miasto na prawach powiatu City with powiat status					
Gorzów Wlkp.	4224,62	3252,6	4489,7	3607,27	4210,56
Podregion zielonogórski Subregion	4276,99	5355,9	4332,7	3708,49	4414,15
Powiaty: Powiats:					
Krośniński	4255,01	5250,59	4241,74	3155,75	4511,02
Nowosolski	4174,69	6545,64	4284,72	3134,13	4214,70
Świebodziński	4234,21	5071,88	4658,71	3172,39	3986,63
Wschowski	3866,11	4478,51	3501,35	3196,41	4453,66
Zielonogórski	4330,43	5803,08	4657,83	3512,66	4153,54
Żagański	3843,35	6335,85	3812,93	3082,56	4089,54
Żarski	4426,69	6472,05	4720,63	3284,3	4279,09
Miasto na prawach powiatu City with powiat status					
Zielona Góra	4419,34	5048,78	4136,66	4220,41	4656,3

a Bez podmiotów gospodarczych o liczbie pracujących do 9 osób. b Pod pojęciem "pozostałe usługi" należy rozumieć następujące sekcje PKD: „Działalność profesjonalna, naukowa i techniczna”, „Administrowanie i działalność wspierająca”^a, „Administracja publiczna i obrona narodowa; obowiązkowe zabezpieczenia społeczne”; „Edukacja”, „Opieka zdrowotna i pomoc społeczna”, „Działalność związana z kulturą, rozrywką i rekreacją” oraz „Pozostała działalność usługowa”.

a Excluding economic entities employing up to 9 persons. b The term "Other services" refers to the NACE Rev. 2 sections: "Professional, scientific and technical activities", "Administrative and support service activities", "Public administration and defence; compulsory social security", "Education", "Human health and social work activities", "Arts, entertainment and recreation" and "Other service activities".

Uwagi ogólne

Mieszkania

1. Informacje o **zasobach mieszkaniowych i mieszkaniach oddanych do użytkowania** dotyczą mieszkań, a także izb i powierzchni użytkowej w tych mieszkaniach, znajdujących się w budynkach mieszkalnych i niemieszkalnych. Dane nie obejmują lokali zbiorowego zamieszkania (hotelu pracowniczych, domów studenckich i internatów, domów opieki społecznej i in.) i pomieszczeń nieprzeznaczonych na cele mieszkalne, a z różnych względów zamieszkanymi (pomieszczeń inwentarskich, barakowozów, statków, wagonów i in.).

Mieszkanie jest to lokal składający się z jednej lub kilku izb łącznie z pomieszczeniami pomocniczymi, wybudowany lub przebudowany dla celów mieszkalnych dla jednej rodziny, konstrukcyjnie wydzielony (trwałymi ścianami) w obrębie budynku, do którego to lokalu prowadzi niezależne wejście z klatki schodowej, ogólnego korytarza, wspólnej sieni bądź bezpośrednio z ulicy, podwórza lub ogrodu.

Izba jest to pomieszczenie w mieszkaniu oddzielone od innych pomieszczeń stałymi ścianami, o powierzchni co najmniej 4 m², z bezpośrednim oświetleniem dziennym, tj. oknem lub oszklonymi drzwiami w ścianie zewnętrznej budynku. Za izbę uważa się zarówno pokój, jak i kuchnię – jeśli odpowiada warunkom określonym w definicji.

Dane o **liczbie izb w mieszkaniach** uwzględniają także izby użytkowane stale i wyłącznie do prowadzenia działalności gospodarczej, jeżeli izby te znajdowały się w obrębie mieszkania konstrukcyjnego i nie miały dodatkowego, oddzielnego wejścia z podwórza lub z ogólnie dostępnej części budynku.

Powierzchnia użytkowa mieszkania jest to łączna powierzchnia pokoi, kuchni, przedpokoi, łazienek i wszystkich innych pomieszczeń wchodzących w skład mieszkania.

2. Dane o **zasobach mieszkaniowych** opracowano na podstawie bilansu zasobów mieszkaniowych – według stanu w dniu 31 grudnia.

General notes

Dwellings

1. Information regarding **dwelling stocks and completed dwellings** concerns dwellings, as well as rooms and the usable floor space in these dwellings, located in residential and non-residential buildings. Data do not include collective accommodation facilities (employee hostels, student dormitories and boarding schools, social welfare homes and others) and spaces not designed for residential purposes, but which for various reasons are inhabited (animal accommodations, caravans, ships, wagons and others).

A **dwelling** is a premise comprising one or several rooms including auxiliary spaces, built or remodelled for residential purposes for a single family, structurally separated (by permanent walls) within a building, into which a separate access leads from a staircase, passage, common hall or directly from the street, courtyard or garden.

A **room** is a space in a dwelling separated from other spaces by permanent walls, with an area of at least 4 m², with direct day lighting, i.e., with a window or door containing a glass element in an external wall of the building. A kitchen area is treated as a room if it meets the conditions described in the definition.

Data regarding the **number of rooms in dwellings** also include rooms used regularly and exclusively to conduct economic activity, if these rooms are located within a construction of dwelling and do not have an additional, separate access from street, courtyard or from a common space in the building.

The **usable floor space** of a dwelling is the total usable floor space of the rooms, kitchen, foyers, bathrooms, and all other spaces comprising the dwelling.

2. Data regarding **dwelling stocks** have been compiled on the basis of the balance of dwelling stocks, as of 31st December.

Bilanse zasobów mieszkaniowych sporządza się dla okresów międzyspisywanych w oparciu o wyniki ostatniego spisu powszechnego, przyjmując za podstawę mieszkania zamieszkane i niezamieszkane oraz uwzględniając przyrosty i ubytki zasobów mieszkaniowych.

3. W zasobach mieszkaniowych za podstawę obliczenia przeciętnej liczby osób na mieszkanie i na izbę przyjęto ogólną liczbę ludności według stanu w dniu 31 grudnia.

4. Informacje o **budynkach oddanych do użytkowania** (przez wszystkich inwestorów):

- w zakresie liczby budynków obejmują tylko budynki nowo wybudowane,
- w zakresie kubatury budynków obejmują budynki nowo wybudowane i rozbudowane (tylko w części dotyczącej rozbudowy).

5. Informacje o **mieszkaniach, powierzchni użytkowej mieszkań oraz o izbach oddanych do użytkowania** dotyczą mieszkań w budynkach nowo wybudowanych i rozbudowanych (w części stanowiącej rozbudowę) oraz uzyskanych w wyniku przebudowy pomieszczeń niemieszkalnych.

Informacje o budownictwie **spółdzielni mieszkaniowych** dotyczą mieszkań oddanych do użytkowania przez wszystkie typy spółdzielni, łącznie z jednorodzinym budownictwem spółdzielczym.

6. W związku ze **zmianą metodologiczną**, od 2018 r. dane o efektach budownictwa „indywidualnego” realizowanego z przeznaczeniem na sprzedaż lub wynajem w celu osiągnięcia zysku, zostały włączone do formy budownictwa „przeznaczone na sprzedaż lub wynajem”. Dane o mieszkaniach, powierzchni użytkowej oraz izbach oddanych do użytkowania przeliczono zgodnie nowo obowiązującą metodologią. Dane o mieszkaniach, których budowę rozpoczęto, ze względu na brak możliwości dokonania przeliczeń wstecz zgodnie ze zmienionym zakresem form budownictwa („indywidualne” oraz „na sprzedaż lub wynajem”), dla lat 2010 – 2017 zaprezentowano według metodologii obowiązującej do 2017 r.

Infrastruktura komunalna

1. Dane o **urządzeniach komunalnych** dotyczą urządzeń czynnych.

2. Informacje o sieci wodociągowej, kanalizacyjnej i gazowej obejmują sieć obsługującą gospodarstwa domowe i innych użytkowników.

The **balances of dwelling stocks** are estimated for the periods between censuses on the basis of results from last census assuming inhabited and uninhabited dwellings as a basis and considering increases and decreases of dwelling stocks.

3. In dwelling stocks as the basis for calculating the average number of persons per dwelling and per room the total number of population as of 31st December was used.

4. Information regarding **buildings completed** (by all investors):

- within the scope of the number of buildings includes only newly built buildings,
- within the scope of the cubic volume of buildings includes newly built and expanded buildings (only concerning the expanded portion).

5. Information regarding **dwellings, useful floor area of dwellings** as well as regarding **rooms completed** concerns dwellings in newly built and expanded buildings (the enlarged portion) as well as dwellings obtained as a result of adapting non-residential spaces.

Information regarding **housing cooperative construction** concerns dwellings completed by all types of cooperatives, including single-family cooperative construction.

6. Due to **methodological change**, since 2018, data regarding effects of "private construction" realised for sale or rent in order to achieve a profit, are included into the form of construction "for sale or rent". Data on dwellings, useful floor area and rooms completed are recalculated according to the new methodology. Data on dwellings in which construction has begun, due to the impossibility of recalculating data back, according to the revised scope of forms of construction ("private" and "for sale or rent"), for the years 2010 – 2017 are presented according to methodology valid until 2017.

Municipal infrastructure

1. Data regarding **municipal installation** concern operative installations.

2. Information regarding the length of the water supply, the sewage systems and gas supply system includes systems servicing households and others.

Informacje o **długości sieci wodociągowej i gazowej** dotyczą sieci rozdzielczej (bez połączeń prowadzących do budynków mieszkalnych i innych obiektów) oraz sieci przesyłowej (magistralnej), tj. przewodach doprowadzających do sieci rozdzielczej wodę i gaz.

Dane o **długości sieci kanalizacyjnej**, oprócz przewodów ulicznych, uwzględniają kolektory, tj. przewody odbierające ścieki z sieci ulicznej; nie uwzględniają natomiast kanałów przeznaczonych wyłącznie do odprowadzania wód opadowych.

Przez **przyłącza wodociągowe, kanalizacyjne i gazowe** prowadzące do budynków mieszkalnych (łącznie z budynkami zbiorowego zamieszkania, jak np.: hotele pracownicze, domy studenckie i internaty, domy opieki społecznej) rozumie się odgałęzienia łączące poszczególne budynki z siecią rozdzielczą lub w przypadku kanalizacji – z siecią ogólnospławną.

3. Dane o liczbie odbiorców i zużyciu energii elektrycznej od 2005 r. obejmują gospodarstwa domowe, których głównym źródłem utrzymania jest dochód z użytkowanego gospodarstwa indywidualnego w rolnictwie.

Dane o **liczbie odbiorców gazu** podano łącznie z odbiorcami korzystającymi z gazomierzy zbiorczych.

Dane o **zużyciu gazu** odnoszą się do wszystkich gospodarstw domowych.

Dane o **zużyciu energii elektrycznej i gazu** z sieci w gospodarstwach domowych (w tym również zużycie w gospodarstwach domowych prowadzących drobną działalność usługową) ustalono w oparciu o zaliczkowy system opłat.

Information regarding the **length of the water supply and gas supply network** concerns distribution network (excluding connections leading to residential buildings and other constructions) as well as the transmission (main) network, i.e. conduits providing water to the distribution network and gas.

Data regarding the **length of the sewage network**, apart from street conduits, include collectors, i.e., conduits receiving sewage from the street network; while they do not include sewers designed exclusively for draining run-off.

Water supply, sewage and gas supply connections leading to residential buildings (including buildings with multiple residents, e.g.: employee boarding houses, student dormitories and boarding schools, social welfare homes) are understood as branches linking individual buildings with the distribution system or, in case of the sewage system – with the main drainage system.

3. Data regarding the number of consumers and the consumption of electricity since 2005 include households, in which the main source of maintenance is income from a private farm in agriculture.

Data **regarding the number of consumers using gas** from gas supply including consumers using collective gas-meters.

Data regarding the **consumption of gas** from gas supply concern all the households.

Data **regarding the consumption of electricity and gas** from the gas supply system in households (as is consumption in households conducting small-scale service activity) is established on the basis of an estimated system of payments.

Mieszkania

Dwellings

TABL. 1 (38). ZASOBY MIESZKANIOWE^a W 2018 R.

Stan w dniu 31 grudnia
DWELLING STOCKS^a IN 2018
As of 31st December

WYSZCZEGÓLNIENIE SPECIFICATION	Mieszkania Dwellings	Izby Rooms	Powierzchnia użytkowa mieszkań w m ² Usable floor space of dwellings in m ²	Przeciętna Average				
				liczba izb w mieszkanii number of rooms in a dwell- ing	liczba osób ^b na number of persons ^b		powierzchnia użytkowa w m ² usable floor space in m ²	
					1 miesz- kanie per dwelling	1 izbę per room	1 miesz- kania per dwelling	na 1 osobę per person
WOJEWÓDZTWO VOIVODSHIP	376977	1496500	27802761	3,97	2,69	0,68	73,8	27,4
Podregion gorzowski.... Subregion	142942	582583	10498663	4,08	2,70	0,66	73,4	27,3
Powiaty: Powiats:								
GORZOWSKI	22950	102497	2032435	4,47	3,12	0,70	88,6	28,4
Gmina miejska Urban gmina								
Kostrzyn nad Odrą	6759	25940	460119	3,84	2,63	0,69	68,1	25,9
Gmina miejsko-wiejska Urban-rural gmina								
Witnica	3913	17280	324188	4,42	3,29	0,75	82,8	25,2
w tym miasto..... of which city	2177	9185	166377	4,22	3,11	0,74	76,4	24,6
Gminy wiejskie: Rural gminas:								
Bogdaniec.....	2032	9978	209589	4,91	3,51	0,72	103,1	29,4
Deszczno	2914	14559	314371	5,00	3,36	0,67	107,9	32,1
Kłodawa	2805	13928	308666	4,97	3,07	0,62	110,0	35,9
Lubiszyn.....	2052	9187	181146	4,48	3,35	0,75	88,3	26,3
Santok.....	2475	11625	234356	4,70	3,43	0,73	94,7	27,6

a Na podstawie bilansu. b Patrz uwagi ogólne, ust. 3 na str. 132.

a Based on balance. b See general notes, item 3 on page 132.

TABL. 1 (38). ZASOBY MIESZKANIOWE^a W 2018 R. (cd.)

Stan w dniu 31 grudnia
DWELLING STOCKS^a IN 2018 (cont.)
As of 31st December

WYSZCZEGÓLNIENIE SPECIFICATION	Mieszkania Dwellings	Izby Rooms	Powierzchnia użytkowa mieszkań w m ² Usable floor space of dwellings in m ²	Przeciętna Average				
				liczba izb w mieszkanii number of rooms in a dwell- ing	liczba osób ^b na number of persons ^b		powierzchnia użytkowa w m ² usable floor space in m ²	
					1 mieszka- nie per dwelling	1 izbę per room	1 miesz- kania per dwelling	na 1 osobę per person
MIĘDZYRZECKI	20592	82105	1544008	3,99	2,82	0,71	75,0	26,6
Gminy miejsko-wiejskie: Urban-rural gminas:								
Międzyrzecz	9457	36230	666361	3,83	2,65	0,69	70,5	26,6
w tym miasto	7152	26272	451626	3,67	2,53	0,69	63,1	25,0
of which city								
Skwierzyna	4496	17835	325039	3,97	2,72	0,68	72,3	26,6
w tym miasto	3563	13913	249025	3,90	2,72	0,70	69,9	25,7
of which city								
Trzciel	2062	8829	175771	4,28	3,13	0,73	85,2	27,2
w tym miasto	813	3281	64814	4,04	2,94	0,73	79,7	27,1
of which city								
Gminy wiejskie: Rural gminas:								
Bledzew	1405	5928	113383	4,22	3,13	0,74	80,7	25,8
Przytoczna	1783	7258	139178	4,07	3,16	0,78	78,1	24,7
Pszczew	1389	6025	124276	4,34	3,09	0,71	89,5	29,0
SŁUBICKI	16803	66163	1235012	3,94	2,80	0,71	73,5	26,2
Gminy miejsko-wiejskie: Urban-rural gminas:								
Cybinka	2029	8932	165097	4,40	3,21	0,73	81,4	25,3
w tym miasto	890	4015	76084	4,51	3,10	0,69	85,5	27,6
of which city								
Ośno Lubuskie	2200	8872	169939	4,03	2,93	0,73	77,2	26,3
w tym miasto	1401	5746	111987	4,10	2,82	0,69	79,9	28,4
of which city								
Rzepin	3435	13595	256100	3,96	2,85	0,72	74,6	26,2
w tym miasto	2447	9661	178343	3,95	2,68	0,68	72,9	27,2
of which city								
Słubice	7855	29394	543208	3,74	2,55	0,68	69,2	27,1
w tym miasto	6843	24644	442671	3,60	2,45	0,68	64,7	26,4
of which city								
Gmina wiejska Rural gmina								
Górzycza	1284	5370	100668	4,18	3,34	0,80	78,4	23,5

a Na podstawie bilansu. b Patrz uwagi ogólne, ust. 3 na str. 132.

a Based on balance. b See general notes, item 3 on page 132.

TABL. 1 (38). ZASOBY MIESZKANIOWE^a W 2018 R. (cd.)

Stan w dniu 31 grudnia
 DWELLING STOCKS^a IN 2018 (cont.)
 As of 31st December

WYSZCZEGÓLNIENIE SPECIFICATION	Mieszkania Dwellings	Izby Rooms	Powierzchnia użytkowa mieszkań w m ² Usable floor space of dwellings in m ²	Przeciętna Average				
				liczba izb w mieszkanii number of rooms in a dwell- ing	liczba osób ^b na number of persons ^b		powierzchnia użytkowa w m ² usable floor space in m ²	
					1 mieszka- nie per dwelling	1 izbę per room	1 miesz- kania per dwelling	na 1 osobę per person
STRZELECKO- DREZDENECKI.....	16979	69020	1262785	4,07	2,91	0,72	74,4	25,6
Gminy miejsko-wiejskie: Urban-rural gminas:								
Dobiegniew	2387	9408	173084	3,94	2,76	0,70	72,5	26,2
w tym miasto	1110	4312	78427	3,88	2,78	0,72	70,7	25,4
of which city								
Drezdenko.....	5989	24792	452706	4,14	2,88	0,70	75,6	26,3
w tym miasto	3800	14791	259094	3,89	2,68	0,69	68,2	25,4
of which city								
Strzelce Krajeńskie	6103	23355	416843	3,83	2,80	0,73	68,3	24,4
w tym miasto	3810	14469	248349	3,80	2,62	0,69	65,2	24,9
of which city								
Gminy wiejskie: Rural gminas:								
Stare Kurowo	1173	5537	106155	4,72	3,48	0,74	90,5	26,0
Zwierzyn.....	1327	5928	113997	4,47	3,28	0,73	85,9	26,2
SULECIŃSKI	12410	51375	996521	4,14	2,84	0,69	80,3	28,2
Gminy miejsko-wiejskie: Urban-rural gminas:								
Lubniewice	1120	4868	97718	4,35	2,80	0,65	87,2	31,1
w tym miasto	771	3389	69739	4,40	2,65	0,60	90,5	34,2
of which city								
Sulęcín	5732	22619	411805	3,95	2,76	0,70	71,8	26,0
w tym miasto	3832	14909	268118	3,89	2,65	0,68	70,0	26,4
of which city								
Torzyn.....	2456	9921	189835	4,04	2,79	0,69	77,3	27,7
w tym miasto	950	3788	73158	3,99	2,66	0,67	77,0	29,0
of which city								
Gminy wiejskie: Rural gminas:								
Krzeszyce	1614	7496	164367	4,64	2,94	0,63	101,8	34,6
Słońsk	1488	6471	132796	4,35	3,19	0,73	89,2	28,0
Miasto na prawach powiatu City with powiat status								
Gorzów Wlkp.	53208	211423	3427902	3,97	2,33	0,59	64,4	27,7

a Na podstawie bilansu. b Patrz uwagi ogólne, ust. 3 na str. 132.

a Based on balance. b See general notes, item 3 on page 132.

TABL. 1 (38). ZASOBY MIESZKANIOWE^a W 2018 R. (cd.)

Stan w dniu 31 grudnia
DWELLING STOCKS^a IN 2018 (cont.)
As of 31st December

WYSZCZEGÓLNIENIE SPECIFICATION	Mieszkania Dwellings	Izby Rooms	Powierzchnia użytkowa mieszkań w m ² Usable floor space of dwellings in m ²	Przeciętna Average				
				liczba izb w mieszkanii number of rooms in a dwell- ing	liczba osób ^b na number of persons ^b		powierzchnia użytkowa w m ² usable floor space in m ²	
					1 mieszka- nie per dwelling	1 izbę per room	1 miesz- kania per dwelling	na 1 osobę per person
Podregion zielonogórski Subregion	234035	913917	17304098	3,91	2,69	0,69	73,9	27,5
Powiaty: Powiats:								
KROŚNIEŃSKI	19593	78988	1500671	4,03	2,82	0,70	76,6	27,2
Gmina miejska Urban gmina								
Gubin	6292	24069	451717	3,83	2,65	0,69	71,8	27,1
Gmina miejsko-wiejska Urban-rural gmina								
Krosno Odrzańskie	6679	26126	483457	3,91	2,68	0,69	72,4	27,0
w tym miasto	4628	16892	296260	3,65	2,46	0,67	64,0	26,0
of which city								
Gminy wiejskie: Rural gminas:								
Bobrowice	1147	5139	98995	4,48	2,79	0,62	86,3	30,9
Bytnica	915	3723	72030	4,07	2,75	0,68	78,7	28,6
Dąbie	1508	6387	128624	4,24	3,28	0,77	85,3	26,0
Gubin	2135	9529	188023	4,46	3,36	0,75	88,1	26,2
Maszewo	917	4015	77825	4,38	3,08	0,70	84,9	27,6
NOWOSOLSKI	30982	117917	2199470	3,81	2,80	0,73	71,0	25,4
Gmina miejska Urban gmina								
Nowa Sól	15620	54004	935384	3,46	2,49	0,72	59,9	24,1
Gminy miejsko-wiejskie: Urban-rural gminas:								
Bytom Odrzański	1780	7107	138859	3,99	3,06	0,77	78,0	25,5
w tym miasto	1461	5750	112129	3,94	2,96	0,75	76,7	25,9
of which city								
Koźuchów	5634	21438	403227	3,81	2,85	0,75	71,6	25,1
w tym miasto	3632	12828	232914	3,53	2,61	0,74	64,1	24,5
of which city								
Nowe Miasteczko	1758	6971	131666	3,97	3,07	0,77	74,9	24,4
w tym miasto	973	3709	67070	3,81	2,85	0,75	68,9	24,2
of which city								
Otyń	2129	9969	208987	4,68	3,28	0,70	98,2	29,9
w tym miasto	584	2724	57145	4,66	2,74	0,59	97,9	35,7
of which city								
Gminy wiejskie: Rural gminas:								
Kolsko	1041	4352	82848	4,18	3,20	0,77	79,6	24,9
Nowa Sól	2093	9793	206781	4,68	3,33	0,71	98,8	29,7
Siedlisko	927	4283	91718	4,62	3,91	0,85	98,9	25,3

a Na podstawie bilansu. b Patrz uwagi ogólne, ust. 3 na str. 132.

a Based on balance. b See general notes, item 3 on page 132.

TABL. 1 (38). ZASOBY MIESZKANIOWE^a W 2018 R. (cd.)

Stan w dniu 31 grudnia
 DWELLING STOCKS^a IN 2018 (cont.)
 As of 31st December

WYSZCZEGÓLNIENIE SPECIFICATION	Mieszkania Dwellings	Izby Rooms	Powierzchnia użytkowa mieszkań w m ² Usable floor space of dwellings in m ²	Przeciętna Average				
				liczba izb w mieszkanii number of rooms in a dwell- ing	liczba osób ^b na number of persons ^b		powierzchnia użytkowa w m ² usable floor space in m ²	
					1 mieszka- nie per dwelling	1 izbę per room	1 miesz- kania per dwelling	na 1 osobę per person
ŚWIEBODZIŃSKI	19855	78680	1491737	3,96	2,81	0,71	75,1	26,7
Gminy miejsko-wiejskie: Urban-rural gminas:								
Świebodzin	11232	41786	769768	3,72	2,68	0,72	68,5	25,6
w tym miasto	8837	31430	556267	3,56	2,46	0,69	62,9	25,6
of which city								
Zbąszynek	2759	11594	219129	4,20	3,01	0,72	79,4	26,4
w tym miasto	1796	7119	124887	3,96	2,80	0,71	69,5	24,9
of which city								
Gminy wiejskie: Rural gminas:								
Lubrza	1177	5424	106911	4,61	3,01	0,65	90,8	30,2
Łagów	1894	8146	161093	4,30	2,64	0,61	85,1	32,2
Skąpe	1696	6871	137013	4,05	2,99	0,74	80,8	27,0
Szczaniec	1097	4859	97823	4,43	3,52	0,79	89,2	25,3
WSCHOWSKI	12770	53311	1077505	4,17	3,06	0,73	84,4	27,6
Gminy miejsko-wiejskie: Urban-rural gminas:								
Sława	3998	18002	371967	4,50	3,19	0,71	93,0	29,2
w tym miasto	1478	6361	128864	4,30	2,92	0,68	87,2	29,9
of which city								
Szlichtyngowa	1562	6538	137373	4,19	3,25	0,78	87,9	27,1
w tym miasto	436	1779	38374	4,08	2,95	0,72	88,0	29,8
of which city								
Wschowa	7210	28771	568165	3,99	2,95	0,74	78,8	26,7
w tym miasto	5049	19056	355318	3,77	2,76	0,73	70,4	25,5
of which city								

a Na podstawie bilansu. b Patrz uwagi ogólne, ust. 3 na str. 132.

a Based on balance. b See general notes, item 3 on page 132.

TABL. 1 (38). ZASOBY MIESZKANIOWE^a W 2018 R. (cd.)

Stan w dniu 31 grudnia
 DWELLING STOCKS^a IN 2018 (cont.)
 As of 31st December

WYSZCZEGÓLNIENIE SPECIFICATION	Mieszkania Dwellings	Izby Rooms	Powierzchnia użytkowa mieszkań w m ² Usable floor space of dwellings in m ²	Przeciętna Average				
				liczba izb w mieszkanii number of rooms in a dwell- ing	liczba osób ^b na number of persons ^b		powierzchnia użytkowa w m ² usable floor space in m ²	
					1 mieszka- nie per dwelling	1 izbę per room	1 miesz- kania per dwelling	na 1 osobę per person
ZIELONOGÓRSKI	25211	106914	2126950	4,24	3,00	0,71	84,4	28,1
Gminy miejsko-wiejskie: Urban-rural gminas:								
Babimost	2022	8885	174715	4,39	3,07	0,70	86,4	28,2
w tym miasto	1376	5555	104696	4,04	2,85	0,71	76,1	26,7
of which city								
Czerwieńsk	3201	14086	278700	4,40	3,14	0,71	87,1	27,7
w tym miasto	1388	5521	99404	3,98	2,93	0,74	71,6	24,5
of which city								
Kargowa	1834	8034	161749	4,38	3,18	0,73	88,2	27,7
w tym miasto	1197	5141	102339	4,29	3,14	0,73	85,5	27,3
of which city								
Nowogród Bobrzański	2967	12406	241945	4,18	3,20	0,76	81,5	25,5
w tym miasto	1682	6747	125850	4,01	3,08	0,77	74,8	24,3
of which city								
Sulechów	9737	38138	727381	3,92	2,73	0,70	74,7	27,4
w tym miasto	6553	23910	426320	3,65	2,58	0,71	65,1	25,2
of which city								
Gminy wiejskie: Rural gminas:								
Bojadła	960	4222	82093	4,40	3,41	0,77	85,5	25,1
Świdnica	2112	10228	232093	4,84	3,13	0,65	109,9	35,1
Trzebiechów	949	4180	82153	4,40	3,61	0,82	86,6	24,0
Zabór	1429	6735	146121	4,71	2,99	0,64	102,3	34,2

a Na podstawie bilansu. b Patrz uwagi ogólne, ust. 3 na str. 132.

a Based on balance. b See general notes, item 3 on page 132.

TABL. 1 (38). ZASOBY MIESZKANIOWE^a W 2018 R. (dok.)

Stan w dniu 31 grudnia
DWELLING STOCKS^a IN 2018 (cont.)
As of 31st December

WYSZCZEGÓLNIENIE SPECIFICATION	Mieszkania Dwellings	Izby Rooms	Powierzchnia użytkowa mieszkań w m ² Usable floor space of dwellings in m ²	Przeciętna Average				
				liczba izb w mieszkanii number of rooms in a dwelling	liczba osób ^b na number of persons ^b		powierzchnia użytkowa w m ² usable floor space in m ²	
					1 mieszka- nie per dwelling	1 izbę per room	1 miesz- kania per dwelling	na 1 osobę per person
ŻAGAŃSKI	29619	113170	2084588	3,82	2,69	0,70	70,4	26,2
Gminy miejskie: Urban gminas:								
Gozdnica	1274	4369	74788	3,43	2,40	0,70	58,7	24,4
Żagań	10446	36785	652267	3,52	2,47	0,70	62,4	25,3
Gminy miejsko-wiejskie: Urban-rural gminas:								
Iłowa	2511	10179	181987	4,05	2,74	0,68	72,5	26,4
w tym miasto	1473	5792	103678	3,93	2,66	0,68	70,4	26,5
of which city								
Małomice	1764	7286	137172	4,13	2,95	0,71	77,8	26,3
w tym miasto	1224	4685	86314	3,83	2,85	0,74	70,5	24,7
of which city								
Szprotawa	7904	29615	548792	3,75	2,63	0,70	69,4	26,4
w tym miasto	4760	17068	315863	3,59	2,50	0,70	66,4	26,5
of which city								
Gminy wiejskie: Rural gminas:								
Brzeźnica	1059	4657	94418	4,40	3,55	0,81	89,2	25,1
Niegosławice	1394	6280	126549	4,51	3,19	0,71	90,8	28,5
Wymiarki	847	3511	64685	4,15	2,71	0,65	76,4	28,2
Żagań	2420	10488	203930	4,33	3,03	0,70	84,3	27,9
Żarski	34639	136344	2525453	3,94	2,80	0,71	72,9	26,1
Gminy miejskie: Urban gminas:								
Łęknica	930	3418	62780	3,68	2,67	0,73	67,5	25,3
Żary	15224	56069	1013983	3,68	2,48	0,67	66,6	26,9
Gminy miejsko-wiejskie: Urban-rural gminas:								
Jasień	2476	9713	177396	3,92	2,86	0,73	71,6	25,1
w tym miasto	1631	5975	106229	3,66	2,65	0,72	65,1	24,5
of which city								
Lubsko	6598	25018	462295	3,79	2,81	0,74	70,1	24,9
w tym miasto	5229	19191	346314	3,67	2,68	0,73	66,2	24,7
of which city								
Gminy wiejskie: Rural gminas:								
Brody	1066	4514	85804	4,23	3,20	0,76	80,5	25,1
Lipinki Łużyckie	1032	4618	88496	4,47	3,27	0,73	85,8	26,2
Przewóz	966	4246	77335	4,40	3,28	0,75	80,1	24,4
Trzebień	1839	8106	150976	4,41	3,10	0,70	82,1	26,5
Tuplice	1079	4565	78867	4,23	2,85	0,67	73,1	25,7
Żary	3429	16077	327521	4,69	3,61	0,77	95,5	26,5
Miasto na prawach powiatu City with powiat status								
Zielona Góra	61366	228593	4297724	3,73	2,29	0,61	70,0	30,6

a Na podstawie bilansu. b Patrz uwagi ogólne, ust. 3 na str. 132.

a Based on balance. b See general notes, item 3 on page 132.

TABL. 2 (39). **MIESZKANIA W ZASOBACH MIESZKANIOWYCH^a WYPOSAŻONE W INSTALACJE W 2018 R.**
Stan w dniu 31 grudnia
DWELLINGS IN DWELLING STOCKS^a FITTED WITH INSTALLATIONS IN 2018
As of 31st December

WYSZCZEGÓLNIENIE SPECIFICATION	Ogółem Total	Wyposażone w Fitted with				
		wodociąg water supply system	ustęp lavatory	łazienkę bathroom	centralne ogrzewanie central heating	gaz z sieci gas from gas supply system
WOJEWÓDZTWO VOIVODSHIP	376977	371049	361893	352270	308606	211562
Podregion gorzowski Subregion	142942	140843	138287	135137	117983	70486
Powiaty: Powiats:						
Gorzowski	22950	22334	21709	21168	18410	11263
Międzyrzecki	20592	20258	19926	19425	16331	3303
Słubicki	16803	16671	16356	15959	13354	7877
Strzelecko-drezdenecki	16979	16459	16022	15493	12375	4691
Sulęciński	12410	11984	11634	11292	9079	1498
Miasto na prawach powiatu City with powiat status						
Gorzów Wlkp.	53208	53137	52640	51800	48434	41854
Podregion zielonogórski Subregion	234035	230206	223606	217133	190623	141076
Powiaty: Powiats:						
Krośnieński	19593	18934	18440	17798	14872	7046
Nowosolski	30982	30390	29249	28407	23693	16355
Świebodziński	19855	19619	19186	18685	15971	11637
Wschowski	12770	12597	12397	12063	9952	5213
Zielonogórski	25211	24736	24134	23353	20461	12170
Żagański	29619	28964	27492	26380	22270	17454
Żarski	34639	33813	32072	30560	25696	19592
Miasto na prawach powiatu City with powiat status						
Zielona Góra	61366	61153	60636	59887	57708	51609

a Na podstawie bilansu.

a Based on balance.

TABL. 3 (40). BUDYNKI ODDANE DO UŻYTKOWANIA W 2018 R.
BUILDINGS COMPLETED IN 2018

WYSZCZEGÓLNIENIE SPECIFICATION	Budynki ^a Buildings ^a				Kubatura ^b w m ³ Cubic volume ^b in m ³			
	ogółem grand total		w tym budynki indywidualne of which private buildings		ogółem grand total		w tym budynki indywidualne of which private buildings	
	ogółem total	w tym mieszkalne of which residential	razem total	w tym mieszkalne of which residential	ogółem total	w tym budynki mieszkalne of which residential buildings	razem total	w tym budynki mieszkalne of which residential buildings
WOJEWÓDZTWO .. VOIVODSHIP	2598	2017	1973	1607	6008189	1888547	2136457	1083237
Podregion gorzowski... Subregion	885	691	731	601	2669358	606188	688855	382246
Powiaty: Powiats:								
Gorzowski	358	293	304	254	514579	188794	286073	167031
Międzyrzecki	82	62	66	49	70025	43212	53249	32088
Stubiński	110	98	94	87	564904	91829	105346	56181
Strzelecko-drezdenecki...	125	82	97	78	79784	52591	68405	47535
Sulęciński	103	74	100	74	671840	39637	95364	39637
Miasto na prawach powiatu City with powiat status								
Gorzów Wlkp.	107	82	70	59	768226	190125	80418	39774
Podregion zielonogórski..... Subregion	1713	1326	1242	1006	3338831	1282359	1447602	700991
Powiaty: Powiats:								
Krośnieński	149	83	95	68	860480	73871	577710	47679
Nowosolski	228	155	199	146	384442	140008	183035	99804
Świebodziński	183	120	104	88	783069	77402	82251	59284
Wschowski.....	115	79	104	78	104094	53341	80110	51120
Zielonogórski	299	238	252	206	269404	171673	181491	139847
Żagański.....	151	102	140	100	189394	77990	90783	74457
Żarski.....	229	192	189	163	246493	186860	139122	115941
Miasto na prawach powiatu City with powiat status								
Zielona Góra.....	359	357	159	157	501455	501214	113100	112859

a Nowo wybudowane. b Budynków nowo wybudowanych i rozbudowanych (tylko w części dotyczącej rozbudowy).

a Newly built. b Of newly built and expanded buildings (only concerning the expanded portion).

TABL. 4 (41). MIESZKANIA ODDANE DO UŻYTKOWANIA W 2018 R.
DWELLINGS COMPLETED IN 2018

WYSZCZEGÓLNIENIE SPECIFICATION	Ogółem Total				W tym w budynkach indywidualnych Of which in private buildings			
	mieszka- nia dwellings	izby rooms	powierzchnia użytkowa w m ² usable floor space in m ²		mieszka- nia dwellings	izby rooms	powierzchnia użytkowa w m ² usable floor space in m ²	
			mieszkań of dwellings	przeciętna 1 mieszka- nia average per dwelling			mieszkań of dwellings	przeciętna 1 mieszka- nia average per dwelling
WOJEWÓDZTWO ... VOIVODSHIP	4257	16448	371513	87,3	1648	8730	216094	131,1
Podregion gorzowski..... Subregion	1495	5802	124452	83,2	595	3212	74883	125,9
Powiaty: Powiats:								
GORZOWSKI.....	318	1649	35861	112,8	252	1391	30864	122,5
Gmina miejska Urban gmina								
Kostrzyn nad Odrą.....	47	263	6108	130,0	35	210	5127	146,5
Gmina miejsko-wiejska Urban-rural gmina								
Witnica	40	165	3038	76,0	21	112	2099	100,0
w tym miasto	22	72	1273	57,9	3	19	334	111,3
of which city								
Gminy wiejskie: Rural gminas:								
Bogdaniec	27	152	3409	126,3	27	152	3409	126,3
Deszczno.....	69	375	8000	115,9	62	332	7160	115,5
Kłodawa	51	288	6784	133,0	51	288	6784	133,0
Lubiszyn	33	161	3652	110,7	24	122	2833	118,0
Santok	51	245	4870	95,5	32	175	3452	107,9
MIĘDZYRZECKI	80	359	9251	115,6	45	232	6817	151,5
Gminy miejsko-wiejskie: Urban-rural gminas:								
Międzyrzecz	52	213	4839	93,1	17	86	2405	141,5
w tym miasto	37	140	2993	80,9	4	25	769	192,3
of which city								
Skwierzyna	13	63	1851	142,4	13	63	1851	142,4
w tym miasto	8	43	1305	163,1	8	43	1305	163,1
of which city								
Trzciel.....	3	17	426	142,0	3	17	426	142,0
w tym miasto	2	12	307	153,5	2	12	307	153,5
of which city								
Gminy wiejskie: Rural gminas:								
Bledzew	5	27	770	154,0	5	27	770	154,0
Przytoczna.....	4	21	841	210,3	4	21	841	210,3
Pszczew	3	18	524	174,7	3	18	524	174,7

TABL. 4 (41). MIESZKANIA ODDANE DO UŻYTKOWANIA W 2018 R. (cd.)

DWELLINGS COMPLETED IN 2018 (cont.)

WYSZCZEGÓLNIENIE SPECIFICATION	Ogółem Total				W tym w budynkach indywidualnych Of which in private buildings			
	mieszka- nia dwellings	izby rooms	powierzchnia użytkowa w m ² usable floor space in m ²		mieszka- nia dwellings	izby rooms	powierzchnia użytkowa w m ² usable floor space in m ²	
			mieszkań of dwellings	przeciętna 1 mieszka- nia average per dwelling			mieszkań of dwellings	przeciętna 1 mieszka- nia average per dwelling
SŁUBICKI.....	198	813	15670	79,1	87	461	9667	111,1
Gminy miejsko-wiejskie: Urban-rural gminas:								
Cybinka	10	48	913	91,3	10	48	913	91,3
w tym miasto	8	38	733	91,6	8	38	733	91,6
of which city								
Ośno Lubuskie	40	148	2779	69,5	13	70	1629	125,3
w tym miasto	39	143	2682	68,8	12	65	1532	127,7
of which city								
Rzepin	20	99	2188	109,4	14	75	1420	101,4
w tym miasto	16	79	1717	107,3	10	55	949	94,9
of which city								
Słubice	118	466	8772	74,3	40	216	4687	117,2
w tym miasto	99	370	6705	67,7	21	120	2620	124,8
of which city								
Gmina wiejska Rural gmina								
Górzycza.....	10	52	1018	101,8	10	52	1018	101,8
STRZELECKO- DREZDENECKI.....	94	464	10445	111,1	73	402	9190	125,9
Gminy miejsko-wiejskie: Urban-rural gminas:								
Dobiegiew.....	11	61	1279	116,3	11	61	1279	116,3
w tym miasto	8	45	982	122,8	8	45	982	122,8
of which city								
Drezdenko.....	45	189	4208	93,5	26	137	3223	124,0
w tym miasto	25	86	1747	69,9	7	38	847	121,0
of which city								
Strzelce Krajeńskie.....	26	147	3445	132,5	24	137	3175	132,3
w tym miasto	16	90	2095	130,9	14	80	1825	130,4
of which city								
Gminy wiejskie: Rural gminas:								
Stare Kurowo.....	5	28	684	136,8	5	28	684	136,8
Zwierzyn.....	7	39	829	118,4	7	39	829	118,4

TABL. 4 (41). MIESZKANIA ODDANE DO UŻYTKOWANIA W 2018 R. (cd.)
DWELLINGS COMPLETED IN 2018 (cont.)

WYSZCZEGÓLNIENIE SPECIFICATION	Ogółem Total				W tym w budynkach indywidualnych Of which in private buildings			
	mieszka- nia dwellings	izby rooms	powierzchnia użytkowa w m ² usable floor space in m ²		mieszka- nia dwellings	izby rooms	powierzchnia użytkowa w m ² usable floor space in m ²	
			mieszkań of dwellings	przeciętna 1 mieszka- nia average per dwelling			mieszkań of dwellings	przeciętna 1 mieszka- nia average per dwelling
SULECIŃSKI.....	82	427	10225	124,7	79	417	10030	127,0
Gminy miejsko-wiejskie: Urban-rural gminas:								
Lubniewice	12	62	1403	116,9	12	62	1403	116,9
w tym miasto	11	58	1297	117,9	11	58	1297	117,9
of which city								
Sulęcín	24	127	3074	128,1	24	127	3074	128,1
w tym miasto	15	75	1815	121,0	15	75	1815	121,0
of which city								
Torzym	9	47	1068	118,7	9	47	1068	118,7
w tym miasto	6	33	766	127,7	6	33	766	127,7
of which city								
Gminy wiejskie: Rural gminas:								
Krzyszczycy.....	20	108	2735	136,8	20	108	2735	136,8
Słońsk	17	83	1945	114,4	14	73	1750	125,0
Miasto na prawach powiatu City with powiat status								
Gorzów Wlkp.....	723	2090	43000	59,5	59	309	8315	140,9
Podregion zielonogórski	2762	10646	247061	89,5	1053	5518	141211	134,1
Subregion								
Powiaty: Powiats:								
KROŚNIEŃSKI	217	827	19404	89,4	79	414	10878	137,7
Gmina miejska Urban gmina								
Gubin.....	53	210	5333	100,6	19	98	3180	167,4
Gmina miejsko-wiejska Urban-rural gmina								
Krosno Odrzańskie.....	124	413	9346	75,4	26	139	3626	139,5
w tym miasto	106	318	6850	64,6	9	49	1230	136,7
of which city								
Gminy wiejskie: Rural gminas:								
Bobrowice.....	11	52	1249	113,5	8	39	890	111,3
Bytnica	3	16	413	137,7	3	16	413	137,7
Dąbie.....	14	77	1785	127,5	14	77	1785	127,5
Gubin.....	8	37	860	107,5	6	27	660	110,0
Maszewo	4	22	418	104,5	3	18	324	108,0

TABL. 4 (41). MIESZKANIA ODDANE DO UŻYTKOWANIA W 2018 R. (cd.)
DWELLINGS COMPLETED IN 2018 (cont.)

WYSZCZEGÓLNIENIE SPECIFICATION	Ogółem Total				W tym w budynkach indywidualnych Of which in private buildings			
	mieszka- nia dwellings	izby rooms	powierzchnia użytkowa w m ² usable floor space in m ²		mieszka- nia dwellings	izby rooms	powierzchnia użytkowa w m ² usable floor space in m ²	
			mieszkań of dwellings	przeciętna 1 mieszka- nia average per dwelling			mieszkań of dwellings	przeciętna 1 mieszka- nia average per dwelling
NOWOSOLSKI	297	1204	27110	91,3	152	780	19601	129,0
Gmina miejska Urban gmina								
Nowa Sól	169	571	11960	70,8	33	174	4935	149,5
Gminy miejsko-wiejskie: Urban-rural gminas:								
Bytom Odrzański	9	48	1222	135,8	9	48	1222	135,8
w tym miasto	1	5	114	114,0	1	5	114	114,0
of which city								
Kozuchów	23	109	2461	107,0	23	109	2461	107,0
w tym miasto	7	31	776	110,9	7	31	776	110,9
of which city								
Nowe Miasteczko	12	69	1526	127,2	12	69	1526	127,2
w tym miasto	8	48	1033	129,1	8	48	1033	129,1
of which city								
Otyń	38	176	4042	106,4	34	167	3912	115,1
w tym miasto	19	79	1762	92,7	15	70	1632	108,8
of which city								
Gminy wiejskie: Rural gminas:								
Kolsko	6	29	727	121,2	6	29	727	121,2
Nowa Sól	34	166	4101	120,6	29	148	3747	129,2
Siedlisko	6	36	1071	178,5	6	36	1071	178,5
ŚWIEBODZIŃSKI	117	613	14796	126,5	83	451	11586	139,6
Gminy miejsko-wiejskie: Urban-rural gminas:								
Świebodzin	67	346	8865	132,3	35	193	6009	171,7
w tym miasto	51	256	6201	121,6	19	103	3345	176,1
of which city								
Zbąszynek	10	58	1122	112,2	10	58	1122	112,2
w tym miasto	3	14	279	93,0	3	14	279	93,0
of which city								
Gminy wiejskie: Rural gminas:								
Lubrza	13	68	1566	120,5	11	59	1212	110,2
Łagów	10	50	1178	117,8	10	50	1178	117,8
Skąpe	13	69	1552	119,4	13	69	1552	119,4
Szczaniec	4	22	513	128,3	4	22	513	128,3

TABL. 4 (41). MIESZKANIA ODDANE DO UŻYTKOWANIA W 2018 R. (cd.)
 DWELLINGS COMPLETED IN 2018 (cont.)

WYSZCZEGÓLNIENIE SPECIFICATION	Ogółem Total				W tym w budynkach indywidualnych Of which in private buildings			
	mieszka- nia dwellings	izby rooms	powierzchnia użytkowa w m ² usable floor space in m ²		mieszka- nia dwellings	izby rooms	powierzchnia użytkowa w m ² usable floor space in m ²	
			mieszkań of dwellings	przeciętna 1 mieszka- nia average per dwelling			mieszkań of dwellings	przeciętna 1 mieszka- nia average per dwelling
WSCHOWSKI	101	454	11984	118,7	85	419	11313	133,1
Gminy miejsko-wiejskie: Urban-rural gminas:								
Sława	30	148	3767	125,6	30	148	3767	125,6
w tym miasto	6	31	975	162,5	6	31	975	162,5
of which city								
Szlichtyngowa	6	32	877	146,2	6	32	877	146,2
Wschowa	65	274	7340	112,9	49	239	6669	136,1
w tym miasto	37	128	3223	87,1	21	93	2552	121,5
of which city								
ZIELONOGÓRSKI	331	1463	35532	107,3	214	1091	28467	133,0
Gminy miejsko-wiejskie: Urban-rural gminas:								
Babimost	37	125	2855	77,2	10	48	1689	168,9
w tym miasto	31	97	1956	63,1	4	20	790	197,5
of which city								
Czerwieńsk	38	188	4967	130,7	33	163	4422	134,0
w tym miasto	4	17	503	125,8	4	17	503	125,8
of which city								
Kargowa	27	125	2842	105,3	17	87	2152	126,6
w tym miasto	22	103	2312	105,1	12	65	1622	135,2
of which city								
Nowogród Bobrzański ...	23	114	2991	130,0	23	114	2991	130,0
w tym miasto	11	55	1503	136,6	11	55	1503	136,6
of which city								
Sulechów	133	534	12248	92,1	59	305	7667	129,9
w tym miasto	50	169	3977	79,5	13	63	1816	139,7
of which city								
Gminy wiejskie: Rural gminas:								
Bojadła	4	20	485	121,3	4	20	485	121,3
Świdnica	32	168	4512	141,0	31	165	4429	142,9
Trzebiechów	3	15	475	158,3	3	15	475	158,3
Zabór	34	174	4157	122,3	34	174	4157	122,3

TABL. 4 (41). MIESZKANIA ODDANE DO UŻYTKOWANIA W 2018 R. (dok.)
DWELLINGS COMPLETED IN 2018 (cont.)

WYSZCZEGÓLNIENIE SPECIFICATION	Ogółem Total				W tym w budynkach indywidualnych Of which in private buildings			
	mieszka- nia dwellings	izby rooms	powierzchnia użytkowa w m ² usable floor space in m ²		mieszka- nia dwellings	izby rooms	powierzchnia użytkowa w m ² usable floor space in m ²	
			mieszkań of dwellings	przeciętna 1 mieszka- nia average per dwelling			mieszkań of dwellings	przeciętna 1 mieszka- nia average per dwelling
ŻAGAŃSKI.....	114	588	14228	124,8	101	557	13666	135,3
Gmina miejska Urban gmina								
Żagań.....	28	108	2331	83,3	16	84	1911	119,4
Gminy miejsko-wiejskie: Urban-rural gminas:								
Iłowa.....	4	22	536	134,0	4	22	536	134,0
w tym miasto of which city	1	6	212	212,0	1	6	212	212,0
Małomice.....	12	69	1606	133,8	11	62	1464	133,1
w tym miasto of which city	6	33	724	120,7	6	33	724	120,7
Szprotawa.....	35	197	5252	150,1	35	197	5252	150,1
w tym miasto of which city	20	118	3100	155,0	20	118	3100	155,0
Gminy wiejskie: Rural gminas:								
Brzeźnica.....	5	26	574	114,8	5	26	574	114,8
Niegosławice.....	5	26	768	153,6	5	26	768	153,6
Wymiarki.....	2	9	208	104,0	2	9	208	104,0
Żagań.....	23	131	2953	128,4	23	131	2953	128,4
ŻARSKI.....	366	1491	35035	95,7	167	898	22628	135,5
Gminy miejskie: Urban gminas:								
Łęknica.....	1	5	141	141,0	1	5	141	141,0
Żary.....	223	739	16094	72,2	32	174	4276	133,6
Gminy miejsko-wiejskie: Urban-rural gminas:								
Jasień.....	13	67	1784	137,2	13	67	1784	137,2
w tym miasto of which city	6	31	861	143,5	6	31	861	143,5
Lubsko.....	38	198	4890	128,7	30	170	4301	143,4
w tym miasto of which city	30	154	3785	126,2	22	126	3196	145,3
Gminy wiejskie: Rural gminas:								
Brody.....	4	18	685	171,3	4	18	685	171,3
Lipinki Łużyckie.....	13	68	1492	114,8	13	68	1492	114,8
Przewóz.....	2	17	420	210,0	2	17	420	210,0
Trzebiel.....	4	21	586	146,5	4	21	586	146,5
Tuplice.....	6	36	886	147,7	6	36	886	147,7
Żary.....	62	322	8057	130,0	62	322	8057	130,0
Miasto na prawach powiatu City with powiat status								
Zielona Góra.....	1219	4006	88972	73,0	172	908	23072	134,1

TABL. 5 (42). WYBRANE WSKAŹNIKI W ZAKRESIE MIESZKAŃ ODDANYCH DO UŻYTKOWANIA W 2018 R.
SELECTED INDICES OF DWELLINGS COMPLETED IN 2018

WYSZCZEGÓLNIENIE SPECIFICATION	Mieszkania Dwellings		Izby na 1000 ludności Rooms per 1000 population	Przeciętna powierzchnia użytkowa 1 mieszkania w m ² Average useful floor area per dwelling in m ²	
	na 1000 ludności per 1000 population	na 1000 za- wartych mał- żeństw per 1000 marriages contracted		ogółem total	w budynkach in- dywidualnych in private buildings
WOJEWÓDZTWO VOIVODSHIP	4,2	863	16,2	87,3	131,1
Podregion gorzowski Subregion	3,9	784	15,0	83,2	125,9
Powiaty: Powiats:					
Gorzowski	4,5	1029	23,1	112,8	122,5
Międzyrzecki	1,4	275	6,2	115,6	151,5
Słubicki	4,2	853	17,3	79,1	111,1
Strzelecko-drezdenecki	1,9	427	9,4	111,1	125,9
Sulęciński	2,3	506	12,1	124,7	127,0
Miasto na prawach powiatu City with powiat status					
Gorzów Wlkp.	5,8	1042	16,8	59,5	140,9
Podregion zielonogórski Subregion	4,4	913	16,9	89,5	134,1
Powiaty: Powiats:					
Krośnieński	3,9	828	14,9	89,4	137,7
Nowosolski	3,4	726	13,9	91,3	129,0
Świebodziński	2,1	398	11,0	126,5	139,6
Wschowski	2,6	503	11,6	118,7	133,1
Zielonogórski	4,4	946	19,4	107,3	133,0
Żagański	1,4	277	7,4	124,8	135,3
Żarski	3,8	774	15,3	95,7	135,5
Miasto na prawach powiatu City with powiat status					
Zielona Góra	8,7	1947	28,6	73,0	134,1

TABL. 6 (43). MIESZKANIA ODDANE DO UŻYTKOWANIA WYPOSAŻONE W INSTALACJE W 2018 R.
DWELLINGS COMPLETED FITTED WITH INSTALLATIONS IN 2018

WYSZCZEGÓLNIENIE SPECIFICATION	Ogółem Total	Wyposażone w Fitted with					
		wodociąg water supply system		kanalizację sewage system		centralne ogrzewanie central heating	gaz z sieci gas from gas supply system
		razem total	w tym z sieci of which from network	razem total	w tym z doprowa- dzeniem do sieci of which with outflow to network		
WOJEWÓDZTWO... VOIVODSHIP	4257	4257	4106	4257	3710	4257	2468
Podregion gorzowski Subregion	1495	1495	1381	1495	1254	1495	537
Powiaty: Powiats:							
Gorzowski	318	318	252	318	163	318	173
Międzyrzecki	80	80	67	80	56	80	21
Słubicki	198	198	198	198	197	198	151
Strzelecko-drezdenecki	94	94	81	94	47	94	36
Sulęciński	82	82	61	82	72	82	4
Miasto na prawach powiatu City with powiat status							
Gorzów Wlkp.	723	723	722	723	719	723	152
Podregion zielonogórski Subregion	2762	2762	2725	2762	2456	2762	1931
Powiaty: Powiats:							
Krośnieński	217	217	210	217	174	217	159
Nowosolski	297	297	294	297	237	297	91
Świebodziński	117	117	113	117	110	117	60
Wschowski	101	101	81	101	60	101	32
Zielonogórski	331	331	331	331	321	331	220
Żagański	114	114	113	114	71	114	17
Żarski	366	366	364	366	268	366	135
Miasto na prawach powiatu City with powiat status							
Zielona Góra	1219	1219	1219	1219	1215	1219	1217

TABL. 7 (44). **MIESZKANIA ODDANE DO UŻYTKOWANIA WEDŁUG FORM BUDOWNICTWA W 2018 R.**
 DWELLINGS COMPLETED BY FORMS OF CONSTRUCTION IN 2018

WYSZCZEGÓLNIENIE SPECIFICATION	Mieszkania Dwellings			Powierzchnia użytkowa mieszkań w m ² Useful floor area of dwelling in m ²		
	ogółem total	w tym budownictwo of which construction		ogółem total	w tym budownictwo of which construction	
		indywidualne private	przeznaczone na sprzedaż lub wynajem for sale or rent		indywidualne private	przeznaczone na sprzedaż lub wynajem for sale or rent
WOJEWÓDZTWO VOIVODSHIP	4257	1648	2419	371513	216094	146115
Podregion gorzowski Subregion	1495	595	728	124452	74883	41363
Powiaty: Powiats:						
Gorzowski	318	252	66	35861	30864	4997
Międzyrzecki	80	45	35	9251	6817	2434
Słubicki	198	87	111	15670	9667	6003
Strzelecko-drezdenecki	94	73	21	10445	9190	1255
Sulęciński	82	79	3	10225	10030	195
Miasto na prawach powiatu City with powiat status						
Gorzów Wlkp.	723	59	492	43000	8315	26479
Podregion zielonogórski Subregion	2762	1053	1691	247061	141211	104752
Powiaty: Powiats:						
Krośnieński	217	79	134	19404	10878	8073
Nowosolski	297	152	145	27110	19601	7509
Świebodziński	117	83	34	14796	11586	3210
Wschowski	101	85	16	11984	11313	671
Zielonogórski	331	214	116	35532	28467	6982
Żagański	114	101	–	14228	13666	–
Żarski	366	167	199	35035	22628	12407
Miasto na prawach powiatu City with powiat status						
Zielona Góra	1219	172	1047	88972	23072	65900

Infrastruktura

Infrastructure

TABL. 8 (45). WODOCIĄGI I KANALIZACJA W 2018 R.
WATER SUPPLY AND SEWAGE SYSTEMS IN 2018

WYSZCZEGÓLNIENIE SPECIFICATION	Sieć rozdzielcza w km Distribution network in km		Przyłącza prowadzące do budynków mieszkalnych w szt. Connections leading to residential buildings in pcs		Zużycie wody z wodociągów w gospodarstwach domowych Consumption of water from water supply systems in households		Ścieki od- prowadzone siecią kana- lizacyjną w dam ³ Waste water discharged by sewage system in dam ³
	wodo- ciągowa water supply	kanalizacyj- na ^a sewage ^a	wodociąg- owe water supply system	kanalizacyjne sewage system	w dam ³ in dam ³	na 1 mieszkańca w m ³ per capita in m ³	
	stan w dniu 31 XII		as of 31 XII				
WOJEWÓDZTWO ... VOIVODSHIP	7019,9	4444,5	138037	84217	31279,0	30,8	32135
Podregion gorzowski Subregion	2734,9	1755,1	51580	33504	12108,4	31,4	12990
Powiaty: Powiats:							
GORZOWSKI	825,6	446,6	14570	8672	2125,7	29,8	2177
Gmina miejska Urban gmina							
Kostrzyn nad Odrą	59,2	37,4	1565	1020	603,6	33,8	1123
Gmina miejsko-wiejska Urban-rural gmina							
Witnica	101,7	64,5	2165	1278	287,4	22,2	324
w tym miasto	29,2	37,9	1001	1027	167,5	24,6	292
of which city							
Gminy wiejskie: Rural gminas:							
Bogdaniec	150,6	71,7	2019	1306	210,6	29,6	129
Deszczno	170,0	63,2	2221	1101	245,3	25,3	124
Kłodawa	137,4	92,0	2530	1852	328,5	38,4	219
Lubiszyn	128,6	50,4	1840	823	192,3	28,1	94
Santok	78,1	67,4	2230	1292	258,0	30,6	164
MIĘDZYRZECKI	365,6	358,4	7581	4752	1687,8	29,0	1738
Gminy miejsko-wiejskie: Urban-rural gminas:							
Międzyrzecz	126,3	223,9	2558	1961	795,7	31,7	992
w tym miasto	50,3	70,4	1055	1027	601,6	33,1	838
of which city							
Skwierzyna	66,9	37,1	1567	968	324,4	26,6	336
w tym miasto	43,0	37,1	1102	968	267,7	27,7	336
of which city							
Trzciel	39,7	38,8	947	604	130,0	20,0	141
w tym miasto	13,0	18,8	409	387	65,0	26,7	111
of which city							
Gminy wiejskie: Rural gminas:							
Bledzew	45,8	7,8	789	209	117,6	26,6	32
Przytoczna	26,4	18,3	881	375	218,8	38,7	134
Pszczew	60,5	32,5	839	635	101,3	23,6	103

a Łącznie z kolektorami.
a Including collectors.

TABL. 8 (45). WODOCIĄGI I KANALIZACJA W 2018 R. (cd.)
WATER SUPPLY AND SEWAGE SYSTEMS IN 2018 (cont.)

WYSZCZEGÓLNIENIE SPECIFICATION	Sieć rozdzielcza w km Distribution network in km		Przyłącza prowadzące do budynków mieszkalnych w szt. Connections leading to residential buildings in pcs		Zużycie wody z wodociągów w gospodarstwach domowych Consumption of water from water supply systems in households		Ścieki odprowadzone siecią kanalizacyjną w dam ³ Waste water discharged by sewage system in dam ³
	wodociągowa water supply	kanalizacyjna ^a sewage ^a	wodociągowe water supply system	kanalizacyjne sewage system	w dam ³ in dam ³	na 1 mieszkańca w m ³ per capita in m ³	
	stan w dniu 31 XII		as of 31 XII				
SŁUBICKI.....	316,1	205,5	6539	4383	1656,0	35,2	1592
Gminy miejsko-wiejskie: Urban-rural gminas:							
Cybinka	84,8	30,4	1325	683	220,6	34,0	100
w tym miasto	25,6	27,0	632	634	100,6	36,6	77
of which city							
Ośno Lubuskie	43,1	34,5	993	542	198,3	30,8	153
w tym miasto	24,8	34,5	614	542	138,4	35,3	153
of which city							
Rzepin	57,9	31,2	1170	1014	287,1	29,3	284
w tym miasto	34,2	23,6	812	912	200,8	30,5	264
of which city							
Słubice	83,2	61,6	2212	1451	767,5	38,2	909
w tym miasto	47,1	37,3	1408	1111	606,0	36,0	833
of which city							
Gmina wiejska Rural gmina							
Górzycza	47,1	47,8	839	693	182,5	43,1	146
STRZELECKO- DREZDENECKI.....	527,3	239,1	7803	3532	1456,6	29,4	949
Gminy miejsko-wiejskie: Urban-rural gminas:							
Dobiegiew.....	92,4	77,3	1090	791	199,5	30,1	131
w tym miasto	37,3	31,8	377	340	140,0	45,5	85
of which city							
Drezdenko	106,3	69,3	2596	1274	453,0	26,2	381
w tym miasto	41,3	33,7	1158	1138	343,0	33,5	363
of which city							
Strzelce Krajeńskie.....	112,9	78,8	2002	1206	520,0	30,4	401
w tym miasto	40,0	22,7	862	849	348,0	34,9	343
of which city							
Gminy wiejskie: Rural gminas:							
Stare Kurowo.....	97,4	13,7	1050	261	131,0	32,1	36
Zwierzyn	118,3	–	1065	–	153,1	35,1	–

a Łącznie z kolektorami.

a Including collectors.

TABL. 8 (45). WODOCIĄGI I KANALIZACJA W 2018 R. (cd.)
WATER SUPPLY AND SEWAGE SYSTEMS IN 2018 (cont.)

WYSZCZEGÓLNIENIE SPECIFICATION	Sieć rozdzielcza w km Distribution network in km		Przyłącza prowadzące do budynków mieszkalnych w szt. Connections leading to residential buildings in pcs		Zużycie wody z wodociągów w gospodarstwach domowych Consumption of water from water supply systems in households		Ścieki odprowadzone siecią kanalizacyjną w dam ³ Waste water discharged by sewage system in dam ³
	wodociągowa water supply	kanalizacyjna ^a sewage ^a	wodociągowe water supply system	kanalizacyjne sewage system	w dam ³ in dam ³	na 1 mieszkańca w m ³ per capita in m ³	
	stan w dniu 31 XII		as of 31 XII				
SULECIŃSKI.....	358,6	185,2	5473	3255	1110,4	31,5	1214
Gminy miejsko-wiejskie: Urban-rural gminas:							
Lubniewice	20,7	32,9	596	509	86,3	27,7	118
w tym miasto	11,9	18,1	379	343	55,2	27,4	97
of which city							
Sulęcín	96,8	71,3	1752	1004	609,0	38,4	681
w tym miasto	35,0	29,4	907	559	426,3	42,0	518
of which city							
Torzým	56,1	35,6	939	658	155,9	22,8	203
w tym miasto	17,9	16,2	277	266	60,9	24,2	109
of which city							
Gminy wiejskie: Rural gminas:							
Krzeszyce.....	115,7	17,5	1028	284	117,6	24,7	77
Słońsk	69,3	27,9	1158	800	141,6	30,0	135
Miasto na prawach powiatu City with powiat status							
Gorzów Wlkp.....	341,7	320,3	9614	8910	4071,9	32,8	5320
Podregion zielonogórski Subregion	4285,0	2689,4	86457	50713	19170,6	30,4	19145
Powiaty: Powiats:							
KROŚNIEŃSKI	557,6	225,8	9498	4481	1588,6	28,7	1221
Gmina miejska Urban gmina							
Gubin.....	84,8	69,1	2083	2046	507,0	30,3	576
Gmina miejsko-wiejska Urban-rural gmina							
Krosno Odrzańskie	129,2	96,0	2305	1498	512,2	28,5	490
w tym miasto	48,3	33,5	827	403	337,1	29,4	374
of which city							
Gminy wiejskie: Rural gminas:							
Bobrowice.....	61,5	12,2	828	404	109,7	34,4	75
Bytnica	33,2	27,8	566	301	102,5	40,6	42
Dąbie.....	65,3	6,0	941	76	97,0	19,4	21
Gubin.....	150,1	3,7	1925	68	190,2	26,4	9
Maszewo	33,5	11,0	850	88	70,0	24,8	8

a Łącznie z kolektorami.

a Including collectors.

TABL. 8 (45). WODOCIĄGI I KANALIZACJA W 2018 R. (cd.)
WATER SUPPLY AND SEWAGE SYSTEMS IN 2018 (cont.)

WYSZCZEGÓLNIENIE SPECIFICATION	Sieć rozdzielcza w km Distribution network in km		Przyłącza prowadzące do budynków mieszkalnych w szt. Connections leading to residential buildings in pcs		Zużycie wody z wodociągów w gospodarstwach domowych Consumption of water from water supply systems in households		Ścieki odprowadzone siecią kanalizacyjną w dam ³ Waste water discharged by sewage system in dam ³
	wodociągowa water supply	kanalizacyjna ^a sewage ^a	wodociągowe water supply system	kanalizacyjne sewage system	w dam ³ in dam ³	na 1 mieszkańca w m ³ per capita in m ³	
	stan w dniu 31 XII		as of 31 XII				
NOWOSOLSKI	536,6	301,9	11647	7153	2505,5	28,9	2189
Gmina miejska Urban gmina							
Nowa Sól	89,0	105,0	3447	3519	1153,7	29,6	1581
Gminy miejsko-wiejskie: Urban-rural gminas:							
Bytom Odrzański	50,5	29,1	829	542	173,0	31,8	122
w tym miasto	23,5	18,9	632	479	142,0	32,7	121
of which city							
Koźuchów	137,8	32,9	1801	529	422,3	26,3	166
w tym miasto	34,0	24,8	870	482	296,6	31,2	149
of which city							
Nowe Miasteczko	42,4	27,1	981	513	129,0	23,8	85
w tym miasto	12,6	13,0	401	371	79,0	28,3	76
of which city							
Otyń	74,4	41,6	1542	961	273,2	39,3	97
w tym miasto	12,8	15,6	339	364	60,1	37,3	46
of which city							
Gminy wiejskie: Rural gminas:							
Kolsko	24,9	20,6	494	192	75,5	22,9	30
Nowa Sól	76,0	39,9	1833	782	192,2	27,8	88
Siedlisko	41,6	5,7	720	115	86,6	23,8	20
ŚWIEBODZIŃSKI	301,8	423,3	7858	7178	1617,9	28,9	1945
Gminy miejsko-wiejskie: Urban-rural gminas:							
Świebodzin	95,6	135,4	3285	3377	854,6	28,3	1122
w tym miasto	44,1	33,9	1992	1987	679,6	31,0	900
of which city							
Zbąszynek	47,6	59,2	1107	1028	268,0	32,1	327
w tym miasto	19,8	24,5	456	452	160,9	31,9	201
of which city							
Gminy wiejskie: Rural gminas:							
Lubrza	24,9	71,9	837	837	108,1	30,6	108
Łagów	36,5	53,8	1002	932	114,3	23,0	177
Skąpe	61,5	71,5	892	655	172,9	33,8	153
Szczaniec	35,7	31,5	735	349	100,0	25,8	58

a łącznie z kolektorami.

a Including collectors.

TABL. 8 (45). WODOCIĄGI I KANALIZACJA W 2018 R. (cd.)
WATER SUPPLY AND SEWAGE SYSTEMS IN 2018 (cont.)

WYSZCZEGÓLNIENIE SPECIFICATION	Sieć rozdzielcza w km Distribution network in km		Przyłącza prowadzące do budynków mieszkalnych w szt. Connections leading to residential buildings in pcs		Zużycie wody z wodociągów w gospodarstwach domowych Consumption of water from water supply systems in households		Ścieki odprowadzone siecią kanalizacyjną w dam ³ Waste water discharged by sewage system in dam ³
	wodociągowa water supply	kanalizacyjna ^a sewage ^a	wodociągowe water supply system	kanalizacyjne sewage system	w dam ³ in dam ³	na 1 mieszkańca w m ³ per capita in m ³	
	stan w dniu 31 XII		as of 31 XII				
WSCHOWSKI	321,7	186,0	6155	3177	1329,3	34,0	1260
Gminy miejsko-wiejskie: Urban-rural gminas:							
Sława	114,3	53,9	2586	1067	382,1	30,0	617
w tym miasto	27,7	45,4	729	876	181,4	42,1	606
of which city							
Szlichtyngowa	72,5	83,5	963	855	148,8	29,6	122
w tym miasto	6,7	17,3	173	221	36,9	28,9	38
of which city							
Wschowa	134,9	48,6	2606	1255	798,4	37,3	521
w tym miasto	42,1	31,9	1085	964	416,2	29,6	468
of which city							
ZIELONOGÓRSKI	611,8	419,3	13783	8251	2362,0	31,2	2222
Gminy miejsko-wiejskie: Urban-rural gminas:							
Babimost	43,3	49,2	1194	1185	227,8	36,9	221
w tym miasto	19,4	17,1	570	663	111,9	28,5	161
of which city							
Czerwieńsk	92,4	87,6	1789	1057	292,0	29,0	304
w tym miasto	19,6	21,7	428	312	162,0	39,7	168
of which city							
Kargowa	37,8	24,0	1069	661	153,7	26,3	250
w tym miasto	21,2	24,0	702	661	114,3	30,4	250
of which city							
Nowogród Bobrzański ...	101,1	31,7	1709	601	367,8	38,9	188
w tym miasto	28,8	26,1	610	447	161,7	31,3	120
of which city							
Sulechów	148,7	98,7	3837	2482	854,1	32,2	817
w tym miasto	46,2	43,1	1602	1479	523,4	30,9	648
of which city							
Gminy wiejskie: Rural gminas:							
Bojadła	26,7	30,5	729	411	96,1	29,4	54
Świdnica	62,8	90,1	1624	1660	155,2	23,6	217
Trzebiechów	51,9	2,3	717	16	78,0	22,7	140
Zabór	47,1	5,2	1115	178	137,3	32,5	31

a Łącznie z kolektorami.

a Including collectors.

TABL. 8 (45). WODOCIĄGI I KANALIZACJA W 2018 R. (dok.)
WATER SUPPLY AND SEWAGE SYSTEMS IN 2018 (cont.)

WYSZCZEGÓLNIENIE SPECIFICATION	Sieć rozdzielcza w km Distribution network in km		Przyłącza prowadzące do budynków mieszkalnych w szt. Connections leading to residential buildings in pcs		Zużycie wody z wodociągów w gospodarstwach domowych Consumption of water from water supply systems in households		Ścieki odprowadzone siecią kanalizacyjną w dam ³ Waste water discharged by sewage system in dam ³
	wodociągowa water supply	kanalizacyjna ^a sewage ^a	wodociągowe water supply system	kanalizacyjne sewage system	w dam ³ in dam ³	na 1 mieszkańca w m ³ per capita in m ³	
	stan w dniu 31 XII		as of 31 XII				
ŻAGAŃSKI.....	671,9	420,6	12309	7012	2348,7	29,4	1979
Gminy miejskie: Urban gminas:							
Gozdnicza.....	11,4	11,7	351	338	74,6	24,3	77
Żagań.....	114,6	113,9	2626	2255	841,2	32,4	955
Gminy miejsko-wiejskie: Urban-rural gminas:							
Iłowa.....	70,8	31,2	1344	549	182,2	26,4	151
w tym miasto..... of which city	20,3	28,1	686	529	113,4	28,9	145
Malomice.....	55,4	23,2	947	532	130,6	25,0	119
w tym miasto..... of which city	12,4	20,3	547	515	82,4	23,5	119
Szprotawa.....	145,1	122,1	2794	2004	556,1	26,6	482
w tym miasto..... of which city	53,9	73,4	1394	1325	336,0	28,2	356
Gminy wiejskie: Rural gminas:							
Brzeźnica.....	80,0	2,5	756	31	174,5	46,6	11
Niegosławice.....	67,1	49,0	1100	569	116,3	26,2	89
Wymiarki.....	21,3	1,9	439	29	66,2	28,7	8
Żagań.....	106,2	65,1	1952	705	207,0	28,4	87
ŻARSKI.....	856,6	332,0	13804	6286	2648,8	27,3	2246
Gminy miejskie: Urban gminas:							
Łęknica.....	16,2	15,1	273	266	86,7	34,8	89
Żary.....	167,4	133,7	3215	3069	1139,6	30,2	1447
Gminy miejsko-wiejskie: Urban-rural gminas:							
Jasień.....	78,8	18,7	1282	272	182,7	25,8	107
w tym miasto..... of which city	14,6	14,5	583	182	122,6	28,3	98
Lubsko.....	86,8	91,6	3026	1753	465,7	24,9	452
w tym miasto..... of which city	48,0	66,6	1793	1356	391,0	27,7	414
Gminy wiejskie: Rural gminas:							
Brody.....	51,0	13,4	709	290	84,5	24,9	29
Lipinki Łużyckie.....	63,7	1,6	657	18	87,2	25,9	14
Przewóz.....	87,8	6,1	693	42	87,5	27,4	10
Trzebień.....	68,3	-	995	-	185,1	32,4	-
Tuplice.....	60,5	23,0	629	183	109,3	35,5	45
Żary.....	176,1	28,8	2325	393	220,5	17,8	53
Miasto na prawach powiatu City with powiat status							
Zielona Góra.....	427,0	380,5	11403	7175	4769,8	34,0	6084

a Łącznie z kolektorami.

a Including collectors.

TABL. 9 (46) **SIEĆ GAZOWA ORAZ ODBIORCY I ZUŻYCIE GAZU Z SIECI W GOSPODARSTWACH DOMOWYCH W 2018 R.**

GAS SUPPLY SYSTEM AS WELL AS CONSUMERS AND CONSUMPTION OF GAS FROM GAS SUPPLY SYSTEM IN HOUSEHOLDS IN 2018

WYSZCZEGÓLNIENIE SPECIFICATION	Sieć gazowa ^a w km Gas supply system ^a in km	Przyłącza prowadzące do budynków ^{ab} w szt. Connections leading to buildings ^{ab} in pcs	Odbiorcy gazu z sieci ^{ac} Consumers of gas from gas supply system ^{ac}	Zużycie gazu z sieci ^d Consumption of gas from gas supply system ^d	
				w tys. GWh in thousand GWh	na 1 mieszkańca w kWh per capita in kWh
WOJEWÓDZTWO VOIVODSHIP	4330,7	69461	196942	1345,1	1324,7
Podregion gorzowski Subregion	1993,8	25115	64987	421,0	1092,0
Powiaty: Powiats:					
Gorzowski	611,0	6266	9795	96,8	1355,7
Międzyrzecki	386,6	3250	3298	43,9	756,1
Stubicki	362,3	3958	7209	76,1	1617,3
Strzelecko-drezdenecki	167,1	2070	4462	39,1	790,5
Sulciński	190,7	1845	1525	23,6	670,5
Miasto na prawach powiatu City with powiat status					
Gorzów Wlkp	276,2	7726	38698	141,4	1138,5
Podregion zielonogórski Subregion	2336,9	44346	131955	924,1	1467,1
Powiaty: Powiats:					
Krośniński	217,7	3547	6829	64,2	1158,9
Nowosolski	290,0	5981	16181	111,3	1282,5
Świebodziński	220,4	3653	11298	82,2	1469,1
Wschowski	108,0	1839	5019	42,8	1093,5
Zielonogórski	470,6	6586	12662	107,3	1419,3
Żagański	274,4	4613	17213	115,1	1441,8
Żarski	247,2	5996	18637	125,8	1295,2
Miasto na prawach powiatu City with powiat status					
Zielona Góra	508,5	12131	44116	275,5	1966,2

a Stan w dniu 31 grudnia. b Łącznie z przyłączami prowadzącymi do budynków niemieszkalnych. c Łącznie z korzystającymi z gazomierzy zbiorczych. d W jednostkach naturalnych, według których następuje rozliczenie z odbiorcami.

a As of 31st December. b Including connections leading to non-residential buildings. c Including gas consumers using collective gas-meters. d Consumption of gas in natural units on the basis of which settlements with clients occur.

TABL. 10 (47). **ODBIORCY ORAZ ZUŻYCIE ENERGII ELEKTRYCZNEJ W GOSPODARSTWACH DOMOWYCH^a W 2018 R.**
CONSUMERS AND CONSUMPTION OF ELECTRICITY IN HOUSEHOLDS^a IN 2018

WYSZCZEGÓLNIENIE SPECIFICATION	Odbiorcy energii elektrycznej ^b Consumers of electricity ^b	Zużycie energii elektrycznej Consumption of electricity		
		w GWh in GWh	na 1 mieszkańca per capita	na 1 odbiorcę ^c per consumer ^c
			w kWh in kWh	
WOJEWÓDZTWO VOIVODSHIP	405446	785,8	773,9	1938,2
Podregion gorzowski Subregion	156886	306,7	795,4	1954,7
Powiaty: Powiats:				
Gorzowski	26345	64,7	906,5	2457,7
Międzyrzecki	23858	46,8	805,5	1961,8
Słubicki	18628	37,8	804,1	2030,3
Strzelecko-drezdenecki	19890	38	767,0	1909,3
Sulęciński	14144	28,2	800,0	1995,1
Miasto na prawach powiatu City with powiat status				
Gorzów Wlkp.	54021	91,1	733,6	1686,2
Podregion zielonogórski Subregion	248560	479,2	760,7	1927,8
Powiaty: Powiats:				
Krośniński	21041	43,2	779,4	2051,5
Nowosolski	33759	64,1	738,8	1898,6
Świebodziński	22037	41,7	744,7	1891,5
Wschowski	14327	29,7	759,0	2073,7
Zielonogórski	27693	61,2	809,9	2210,5
Żagański	31382	56,3	705,3	1793,9
Żarski	36876	73,3	754,6	1987,9
Miasto na prawach powiatu City with powiat status				
Zielona Góra	61445	109,7	783,0	1785,4

a Łącznie z gospodarstwami domowymi, których głównym źródłem utrzymania jest dochód z użytkowanego gospodarstwa indywidualnego w rolnictwie. b Stan w dniu 31 grudnia. c Do przeliczeń przyjęto liczbę odbiorców według stanu w dniu 31 grudnia.

Źródło: dane Ministerstwa Gospodarki.

a Including households, in which the main source of maintenance is income from a private farm in agriculture. b As of 31st December. c The number of consumers as of 31st December was used in calculations.

Source: data of the Ministry of Economy.

DZIAŁ VII EDUKACJA I WYCHOWANIE

Uwagi ogólne

1. System edukacji w Polsce funkcjonuje zgodnie z ustawą z dnia 14 grudnia 2016 r. prawo oświatowe (tekst jednolity Dz.U. z 2018, poz. 996 z późniejszymi zmianami), ustawą o systemie oświaty z dnia 7 września 1991 r. (tekst jednolity Dz. U. 2018 poz. 1457) oraz ustawą z dnia 20 lipca 2018 r. – Prawo o szkolnictwie wyższym i nauce (tekst jednolity Dz.U. z 2018, poz. 1668, z późniejszymi zmianami).

Od 1 września 2017 r. rozpoczęto reformę systemu edukacji, która docelowo wprowadza 8-letnią szkołę podstawową, 4-letnie liceum ogólnokształcące, 5-letnie technikum, 3-letnią branżową szkołę I stopnia, 2-letnią branżową szkołę II stopnia oraz likwiduje gimnazja.

W wyniku wdrażania nowego systemu edukacji w roku szkolnym 2018/19:

- 1) w szkołach podstawowych kształci się pierwszy rocznik uczniów realizujących program klasy ósmej, co skutkuje brakiem absolwentów z lat szkolnych 2016/17 i 2017/2018 (przejście z 6- na 8-letnią szkołę podstawową);
 - 2) nie odbył się nabór do klasy pierwszej gimnazjów, które ulegają stopniowej likwidacji;
 - 3) w szkołach branżowych I stopnia pozostali jeszcze uczniowie oddziałów zasadniczych szkół zawodowych.
2. Prezentowane obejmują:
- 1) placówki wychowania przedszkolnego;
 - 2) szkoły dla dzieci i młodzieży oraz dla dorosłych:
 - a) podstawowe,
 - b) gimnazja,
 - c) ponadgimnazjalne i ponadpodstawowe;
 - 3) szkoły policealne;
 - 4) uczelnie;
 - 5) specjalne ośrodki szkolno-wychowawcze, młodzieżowe ośrodki wychowawcze, młodzieżowe ośrodki socjoterapii, ośrodki rewalidacyjno-wychowawcze;
 - 6) placówki pozaszkolne.

3. Dane obejmują szkoły i placówki prowadzone przez jednostki administracji centralnej (rządowej), jednostki samorządu terytorialnego (gminy, powiaty i województwa) oraz inne osoby prawne i fizyczne.

CHAPTER VII EDUCATION

General notes

1. The educational system in Poland functions according to the Law on School Education, dated 14th December 2016 (uniform text Journal of Laws 2018 item 996 with later amendments), the Education System Law, dated 7th September 1991 (uniform text Journal of Laws 2018 item 1457) and the Higher Education and Science Law, dated 20th July 2018 (uniform text Journal of Laws 2018 item 1668, with later amendments).

Since 1st September 2017 the new school system has been implemented which ultimately will introduce: 8-year primary school, 4-year general secondary school, 5-year technical secondary school, 3-year stage I sectoral vocational schools, 2-year stage II sectoral vocational school, and will abolish lower secondary schools.

As a result of implementing the new education system in the 2018/19 school year:

- 1) in primary schools, the first year of pupils conducting the eighth grade curriculum is included, which results in the lack of the 2016/17 and 2017/2018 school years graduates (change from the 6- to 8-year primary school);
 - 2) there was no recruitment to the first grade of lower secondary schools, which are gradually being phased out;
 - 3) in stage I sectoral vocational schools, there are still pupils of basic vocational school sections.
2. Data presented in the chapter concern:
- 1) pre-primary education establishments;
 - 2) schools for children and youth as well as adults:
 - a) primary schools,
 - b) lower secondary schools,
 - c) upper secondary and post-primary schools;
 - 3) post-secondary schools;
 - 4) higher education institutions;
 - 5) special education care centres, youth education centres, youth social therapy centres and rehabilitation-education centres;
 - 6) extracurricular institutions.

3. Data include schools and establishments managed by central (government) administration units and local government units (gminas, powiats and voivodships) as well as by other legal and natural persons.

4. Szkoły (z wyjątkiem uczelni) i placówki mogą być publiczne, niepubliczne oraz niepubliczne o uprawnieniach szkół publicznych. Szkoła niepubliczna może uzyskać uprawnienia szkoły publicznej, jeżeli realizuje minimum programowe oraz stosuje zasady klasyfikowania i promowania uczniów ustalone przez Ministra Edukacji Narodowej, umożliwiające uzyskanie świadectw lub dyplomów państwowych. Jednostki administracji centralnej (rządowej) i jednostki samorządu terytorialnego mogą prowadzić tylko szkoły publiczne. Szkoły podstawowe i gimnazja mogą być tylko publiczne lub niepubliczne o uprawnieniach szkół publicznych.

Uczelnie mogą być publiczne i niepubliczne; uczelnie niepubliczne tworzone są na podstawie zezwolenia Ministra Nauki i Szkolnictwa Wyższego.

5. Placówki wychowania przedszkolnego, tj. przedszkola (łącznie ze specjalnymi), oddziały przedszkolne w szkołach podstawowych, zespoły wychowania przedszkolnego i punkty przedszkolne; od roku szkolnego 2004/05 dzieci 6-letnie są objęte obowiązkiem odbycia rocznego przygotowania przedszkolnego w placówkach wychowania przedszkolnego, z wyjątkiem lat szkolnych 2011/12–2015/16, w których dotyczyło to dzieci 5-letnich.

6. Szkoły dla dzieci i młodzieży (łącznie ze specjalnymi) obejmują:

- 1) **szkoły podstawowe**, w tym szkoły sportowe i mistrzostwa sportowego (bez szkół specjalnych), szkoły filialne (bez szkół specjalnych), szkoły artystyczne niedające uprawnień zawodowych (bez szkół specjalnych), realizujące jednocześnie program szkoły podstawowej;
- 2) **gimnazja**;
- 3) 3-letnie **szkoły specjalne przysposabiające do pracy**;
- 4) 3-letnie **branżowe szkoły I stopnia** (do roku szkolnego 2016/17 2–3-letnie **zasadnicze szkoły zawodowe**);
- 5) 3-letnie **licea ogólnokształcące**, w tym szkoły sportowe i mistrzostwa sportowego (bez szkół specjalnych);
- 6) 4-letnie **technika**;
- 7) **ogólnokształcące szkoły artystyczne** dające uprawnienia zawodowe (bez szkół specjalnych), które prezentuje się z wyłączeniem szkół realizujących wyłącznie kształcenie artystyczne;
- 8) funkcjonujące w latach szkolnych:
 - 2002/03-2013/14 – 3-letnie licea profilowane,
 - 2004/05-2013/14 – 2-letnie uzupełniające licea ogólnokształcące,
 - 2004/05-2013/14 – 3-letnie technika uzupełniające dla absolwentów zasadniczych szkół zawodowych.

4. Schools (with the exception of higher education institutions) and establishments can be public, non-public and non-public with the competence of a public school. A non-public school can obtain the competence of a public school, if it implements the minimum programme as well as applies the principles of classifying and promoting pupils and students as established by the Ministry of National Education, allowing students to obtain state certificates or diplomas. Central (government) entities and local self-government entities can administer public schools only. Primary schools and lower secondary schools can be public schools, or non-public schools with the competence of public schools only.

Higher education institutions can be public and non-public; non-public higher education institutions are established on the basis of a permit of the Ministry of Science and Higher Education.

5. Pre-primary education establishments, i.e. nursery schools (including special nursery schools), pre-primary sections of primary schools, pre-primary education groups and pre-primary points; since the 2004/05 school year 6-year old children have been covered by compulsory 1 year introductory pre-primary education in pre-primary education establishments, with the exception of the 2011/12–2015/16 school years when it concerned children aged 5.

6. Schools for children and youth (including special schools) comprise:

- 1) **primary schools**, of which sports schools and athletic schools (excluding special schools), branch schools (excluding special schools), art schools not leading to professional certification (excluding special schools) simultaneously conducting a primary school curriculum;
- 2) **lower secondary schools**;
- 3) 3-year **special job-training schools**;
- 4) 3-year **stage I sectoral vocational schools** (until the 2016/17 school year 2–3-year **basic vocational school**);
- 5) 3-year **general secondary schools** including sports schools and athletic schools (excluding special schools);
- 6) 4-year **technical secondary schools**,
- 7) **general art schools** leading to professional certification (excluding special schools), excluding schools providing art education only;
- 8) schools operating in the school years:
 - 2002/03-2013/14 – 3-year specialised secondary schools,
 - 2004/05-2013/14 – 2-year supplementary general secondary schools,
 - 2004/05-2013/14 – 3-year supplementary technical secondary schools for graduates of basic vocational schools.

7. Szkoły policealne – kształcące w formie dziennej, wieczorowej, zaocznej i stacjonarnej – obejmują:

- 1) szkoły policealne (1-, 1,5- lub 2-letnie), łącznie ze szkołami specjalnymi;
- 2) kolegia pracowników służb społecznych (3-letnie);
- 3) funkcjonujące do roku szkolnego 2015/16 3-letnie: nauczycielskie kolegia języków obcych, kolegia nauczycielskie, w których absolwentom nie nadawano tytułu licencjata.

8. Szkoły dla dorosłych – kształcące w formie stacjonarnej i zaocznej – obejmują:

- 1) szkoły podstawowe dla dorosłych;
- 2) gimnazja dla dorosłych;
- 3) 3-letnie licea ogólnokształcące dla dorosłych;
- 4) funkcjonujące w latach szkolnych:
 - 2002/03-2013/14 – 2-, 3-letnie zasadnicze szkoły zawodowych dla dorosłych oraz 4-letnie technika dla dorosłych,
 - 2004/05-2013/14 – 2-letnie uzupełniające licea ogólnokształcące dla dorosłych dla absolwentów zasadniczych szkół zawodowych,
 - 2004/05-2014/15 – 3-letnie technika uzupełniające dla dorosłych na podbudowie programowej zasadniczej szkoły zawodowej,
 - 2002/03-2012/13 – 3-letnie licea profilowane dla dorosłych.

9. Szkoły specjalne organizowane są dla dzieci i młodzieży ze specjalnymi potrzebami edukacyjnymi, w tym dla młodzieży niepełnosprawnej. Kształcenie może być realizowane w systemie szkolnym lub w formie indywidualnej. Kształcenie specjalne odbywa się w szkołach ogólnodostępnych (w których tworzone są oddziały specjalne lub klasy integracyjne i ogólnodostępne), w funkcjonujących samodzielnie szkołach specjalnych oraz w specjalnych ośrodkach szkolno-wychowawczych, innych placówkach oświatowo-wychowawczych lub w placówkach wykonujących działalność leczniczą łącznie z zakładami lecznictwa uzdrowiskowego).

10. Dane dotyczące wychowania przedszkolnego i szkół podano według stanu na początku roku szkolnego; dane o absolwentach – na koniec roku szkolnego.

11. Prezentowane informacje, z wyjątkiem danych o uczelniach, opracowano na podstawie systemu informacji oświatowej administrowanego przez Ministerstwo Edukacji Narodowej.

Od roku akademickiego 2017/18 dane o uczelniach, z wyjątkiem danych o części uczelni teologicznych opracowano na podstawie Zintegrowanego Systemu Informacji o Nauce i Szkolnictwie Wyższym POL-on administrowanego przez Ministerstwo Nauki i Szkolnictwa Wyższego.

7. Post-secondary schools – educating in day, evening, weekend and full-time mode – comprise:

- 1) post-secondary schools (1-, 1,5- or 2-year), including special schools;
- 2) colleges of social work (3-year);
- 3) foreign language teacher training colleges (3-year) and teacher training colleges (3-year) operating until the 2015/16 school year, in which graduates did not obtain the Bachelor's degree.

8. Schools for adults – educating in full-time and extramural form – comprise:

- 1) primary schools for adults;
- 2) lower secondary schools for adults;
- 3) 3-year general secondary schools for adults;
- 4) schools operating in the school years:
 - 2002/03-2013/14 – 2-, 3-year basic vocational schools for adults and 4-year technical secondary schools for adults,
 - 2004/05-2013/14 – 2-year supplementary general secondary schools for adults for graduates of basic vocational schools,
 - 2004/05-2014/15 – 3-year supplementary technical secondary schools for adults based on the curriculum of basic vocational school,
 - 2002/03-2012/13 – 3-year specialised secondary schools for adults.

9. Special schools are organised for disabled children and youth with special educational needs. Education may be conducted within the school system or individually. Education occurs in mainstream schools (in which special or integrational and mainstream sections are established), in special schools operating independently as well as in special educational care centres, other educational institutions or in the units performing health care activities (including health resort treatment).

10. Data regarding pre-primary education and schools are provided as the beginning of the school year; data concerning graduates – as of the end of the school year.

11. The information presented, excluding the data on higher education institutions, has been completed on the basis of the Educational Information System administered by the Ministry of National Education.

Since the 2017/18 academic year data on higher education institutions, excluding the data on the part of higher schools of theology have been completed on the basis of the Integrated System of Information on Science and Higher Education POL-on administered by the Ministry of Science and Higher Education.

TABL. 1 (48). SZKOŁY PODSTAWOWE DLA DZIECI I MŁODZIEŻY W ROKU SZKOLNYM 2018/19
 PRIMARY SCHOOLS FOR CHILDREN AND YOUTH IN THE 2018/19 SCHOOL YEAR

WYSZCZEGÓLNIENIE SPECIFICATION	Szkoły Schools	Oddziały Sections	Uczniowie Pupils		
			ogółem total	z ogółem of total	
				kobiety females	klasa I grade 1
WOJEWÓDZTWO VOIVODSHIP	368	4581	81349	39481	9916
Podregion gorzowski Subregion	134	1729	31516	15410	3881
Powiaty: Powiats:					
GORZOWSKI.....	30	346	5925	2862	723
Gmina miejska Urban gmina					
Kostrzyn nad Odrą.....	4	85	1688	786	200
Gmina miejsko-wiejska Urban-rural gmina					
Witnica	6	65	928	457	123
w tym miasto of which city	2	33	601	305	82
Gminy wiejskie: Rural gminas:					
Bogdaniec	4	35	576	281	55
Deszczno	4	44	820	378	92
Kłodawa	2	33	648	341	88
Lubiszyn	5	40	586	292	68
Santok	5	44	679	327	97
MIĘDZYRZECKI	19	258	4555	2196	607
Gminy miejsko-wiejskie: Urban-rural gminas:					
Międzyrzecz	9	120	2065	964	289
w tym miasto of which city	7	95	1863	873	264
Skwierzyna.....	3	50	906	455	119
w tym miasto of which city	1	34	754	386	101
Trzciel.....	2	25	501	263	67
w tym miasto of which city	1	14	291	158	43
Gminy wiejskie: Rural gminas:					
Błędzew.....	2	18	279	137	26
Przytoczna.....	2	28	447	188	58
Pszczew	1	17	357	189	48

TABL. 1 (48). SZKOŁY PODSTAWOWE DLA DZIECI I MŁODZIEŻY W ROKU SZKOLNYM 2018/19 (cd.)
 PRIMARY SCHOOLS FOR CHILDREN AND YOUTH IN THE 2018/19 SCHOOL YEAR (cont.)

WYSZCZEGÓLNIENIE SPECIFICATION	Szkoły Schools	Oddziały Sections	Uczniowie Pupils		
			ogółem total	z ogółem of total	
				kobiety females	klasa I grade 1
SŁUBICKI	20	249	4109	2031	478
Gminy miejsko-wiejskie: Urban-rural gminas:					
Cybinka	2	27	554	258	63
w tym miasto	1	19	403	189	42
of which city					
Ośno Lubuskie	3	31	552	274	53
w tym miasto	2	23	449	220	45
of which city					
Rzepin	2	42	855	442	97
w tym miasto	1	29	625	322	67
of which city					
Słubice	9	116	1774	875	220
w tym miasto	7	102	1572	775	205
of which city					
Gmina wiejska Rural gmina					
Górzycza	4	33	374	182	45
STRZELECKO-DREZDENECKI	24	238	4026	1985	491
Gminy miejsko-wiejskie: Urban-rural gminas:					
Dobiegiew	1	22	477	236	61
w tym miasto	1	22	477	236	61
of which city					
Drezdenko	11	79	1436	741	182
w tym miasto	3	46	1070	552	117
of which city					
Strzelce Krajeńskie	7	92	1433	675	155
w tym miasto	3	60	1098	518	128
of which city					
Gminy wiejskie: Rural gminas:					
Stare Kurowo	2	21	354	166	52
Zwierzyn	3	24	326	167	41

TABL. 1 (48). SZKOŁY PODSTAWOWE DLA DZIECI I MŁODZIEŻY W ROKU SZKOLNYM 2018/19 (cd.)
 PRIMARY SCHOOLS FOR CHILDREN AND YOUTH IN THE 2018/19 SCHOOL YEAR (cont.)

WYSZCZEGÓLNIENIE SPECIFICATION	Szkoły Schools	Oddziały Sections	Uczniowie Pupils		
			ogółem total	z ogółem of total	
				kobiety females	klasa I grade 1
SULECIŃSKI.....	13	164	2930	1430	358
Gminy miejsko-wiejskie: Urban-rural gminas:					
Lubniewice	1	13	214	96	30
w tym miasto	1	13	214	96	30
of which city					
Sulęcín	5	73	1362	652	167
w tym miasto	3	54	1110	544	136
of which city					
Torzym	4	37	562	296	64
w tym miasto	1	18	342	182	39
of which city					
Gminy wiejskie: Rural gminas:					
Krzeszyce.....	2	21	390	180	47
Słońsk	1	20	402	206	50
Miasto na prawach powiatu City with powiat status					
Gorzów Wlkp.....	28	474	9971	4906	1224
Podregion zielonogórski	234	2852	49833	24071	6035
Subregion					
Powiaty: Powiats:					
KROŚNIEŃSKI	28	251	4203	2029	489
Gmina miejska Urban gmina					
Gubin.....	5	70	1243	594	145
Gmina miejsko-wiejska Urban-rural gmina					
Krosno Odrzańskie.....	7	80	1480	743	184
w tym miasto	4	56	1153	572	141
of which city					
Gminy wiejskie: Rural gminas:					
Bobrowice	2	17	269	129	32
Bytnica	1	10	167	83	21
Dąbie.....	5	24	353	173	35
Gubin.....	5	32	460	214	53
Maszewo.....	3	18	231	93	19

TABL. 1 (48). SZKOŁY PODSTAWOWE DLA DZIECI I MŁODZIEŻY W ROKU SZKOLNYM 2018/19 (cd.)
 PRIMARY SCHOOLS FOR CHILDREN AND YOUTH IN THE 2018/19 SCHOOL YEAR (cont.)

WYSZCZEGÓLNIENIE SPECIFICATION	Szkoły Schools	Oddziały Sections	Uczniowie Pupils		
			ogółem total	z ogółem of total	
				kobiety females	klasa I grade 1
NOWOSOLSKI	24	361	6869	3344	824
Gmina miejska Urban gmina					
Nowa Sól.....	8	156	3065	1532	374
Gminy miejsko-wiejskie: Urban-rural gminas:					
Bytom Odrzański	1	25	502	213	57
w tym miasto	1	25	502	213	57
of which city					
Kozuchów.....	4	59	1194	605	147
w tym miasto	2	44	966	494	127
of which city					
Otyń.....	2	29	568	251	65
w tym miasto	2	29	568	251	65
of which city					
Nowe Miasteczko	2	29	461	229	61
w tym miasto	1	21	395	199	52
of which city					
Gminy wiejskie: Rural gminas:					
Kolsko	2	17	286	140	28
Nowa Sól.....	3	28	471	231	60
Siedlisko.....	2	18	322	143	32
ŚWIEBODZIŃSKI	21	246	4555	2161	571
Gminy miejsko-wiejskie: Urban-rural gminas:					
Świebodzin	8	129	2645	1296	335
w tym miasto	7	121	2483	1213	310
of which city					
Zbąszynek	3	36	668	316	86
w tym miasto	1	21	438	203	59
of which city					
Gminy wiejskie: Rural gminas:					
Lubrza	2	17	277	124	37
Łagów.....	3	23	326	151	42
Skąpe.....	3	24	347	144	37
Szczaniec.....	2	17	292	130	34

TABL. 1 (48). SZKOŁY PODSTAWOWE DLA DZIECI I MŁODZIEŻY W ROKU SZKOLNYM 2018/19 (cd.)
 PRIMARY SCHOOLS FOR CHILDREN AND YOUTH IN THE 2018/19 SCHOOL YEAR (cont.)

WYSZCZEGÓLNIENIE SPECIFICATION	Szkoły Schools	Oddziały Sections	Uczniowie Pupils		
			ogółem total	z ogółem of total	
				kobiety females	klasa I grade 1
WSCHOWSKI	19	211	3358	1587	392
Gminy miejsko-wiejskie: Urban-rural gminas:					
Sława	6	68	1136	547	143
w tym miasto	2	40	703	331	86
of which city					
Szlichtyngowa	3	29	403	197	34
w tym miasto	1	14	246	125	21
of which city					
Wschowa.....	10	114	1819	843	215
w tym miasto	5	77	1466	673	184
of which city					
ZIELONOGÓRSKI	36	360	5644	2740	681
Gminy miejsko-wiejskie: Urban-rural gminas:					
Babimost	4	38	483	199	49
w tym miasto	2	22	314	131	29
of which city					
Czerwieńsk.....	5	50	712	357	83
w tym miasto	1	19	356	184	41
of which city					
Kargowa	2	23	450	228	66
w tym miasto	1	23	450	228	66
of which city					
Nowogród Bobrzański	5	52	718	367	93
w tym miasto	2	31	476	240	52
of which city					
Sulechów.....	9	119	2021	986	221
w tym miasto	4	80	1650	820	175
of which city					
Gminy wiejskie: Rural gminas:					
Bojadła	2	18	260	124	43
Świdnica.....	3	24	428	210	49
Trzebiechów.....	1	14	271	137	45
Zabór.....	5	22	301	132	32

TABL. 1 (48). SZKOŁY PODSTAWOWE DLA DZIECI I MŁODZIEŻY W ROKU SZKOLNYM 2018/19 (dok.)
 PRIMARY SCHOOLS FOR CHILDREN AND YOUTH IN THE 2018/19 SCHOOL YEAR (cont.)

WYSZCZEGÓLNIENIE SPECIFICATION	Szkoły Schools	Oddziały Sections	Uczniowie Pupils		
			ogółem total	z ogółem of total	
				kobiety females	klasa I grade 1
ŻAGAŃSKI.....	34	365	5802	2783	661
Gminy miejskie: Urban gminas:					
Gozdnica.....	1	11	167	77	28
Żagań.....	7	112	1995	937	225
Gminy miejsko-wiejskie: Urban-rural gminas:					
Iłowa.....	2	26	487	243	68
w tym miasto..... of which city	1	23	459	230	55
Małomice.....	2	24	378	203	47
w tym miasto..... of which city	1	16	296	166	35
Szprotawa.....	9	103	1633	777	169
w tym miasto..... of which city	4	60	983	479	106
Gminy wiejskie: Rural gminas:					
Brzeźnica.....	3	25	282	135	22
Niegosławice.....	2	22	340	173	42
Wymiarki.....	1	8	139	71	22
Żagań.....	7	34	381	167	38
ŻARSKI.....	41	479	7713	3759	912
Gminy miejskie: Urban gminas:					
Łęknica.....	1	12	215	100	22
Żary.....	11	194	3300	1596	384
Gminy miejsko-wiejskie: Urban-rural gminas:					
Jasień.....	3	27	465	228	56
w tym miasto..... of which city	1	19	403	194	41
Lubsko.....	9	98	1516	716	188
w tym miasto..... of which city	7	84	1309	606	156
Gminy wiejskie: Rural gminas:					
Brody.....	1	15	284	152	32
Lipinki Łużyckie.....	1	16	288	145	32
Przewóz.....	3	15	233	130	31
Trzebień.....	4	33	397	201	34
Tuplice.....	1	14	225	114	34
Żary.....	7	55	790	377	99
Miasto na prawach powiatu City with powiat status					
Zielona Góra.....	31	579	11689	5668	1505

Źródło: dane Ministerstwa Edukacji Narodowej.

Source: data of the Ministry of National Education.

TABL. 2 (49). **GIMNAZJA DLA DZIECI I MŁODZIEŻY W ROKU SZKOLNYM 2018/19**
 LOWER SECONDARY SCHOOLS FOR CHILDREN AND YOUTH IN THE 2018/19 SCHOOL YEAR

WYSZCZEGÓLNIENIE SPECIFICATION	Szkoły Schools	Oddziały Sections	Uczniowie Students		Absolwenci ^a Graduates ^a	
			ogółem total	w tym kobiety of which females	ogółem total	w tym kobiety of which females
WOJEWÓDZTWO VOIVODSHIP	45	451	8806	4308	8739	4295
Podregion gorzowski Subregion	8	169	3418	1634	3339	1627
Powiaty: Powiats:						
GORZOWSKI.....	–	29	594	296	589	283
Gmina miejska Urban gmina						
Kostrzyn nad Odrą.....	–	9	164	88	155	78
Gmina miejsko-wiejska Urban-rural gmina						
Witnica	–	5	121	63	116	54
w tym miasto	–	5	121	63	116	54
of which city						
Gminy wiejskie: Rural gminas:						
Bogdaniec	–	2	47	23	72	36
Deszczno	–	3	78	36	86	44
Kłodawa	–	3	65	22	64	26
Lubiszyn	–	3	61	35	38	21
Santok	–	4	58	29	58	24
MIĘDZYRZECKI	2	25	492	212	453	210
Gminy miejsko-wiejskie: Urban-rural gminas:						
Międzyrzecz	–	13	246	114	225	106
w tym miasto	–	13	246	114	225	106
of which city						
Skwierzyna	–	4	94	40	72	32
w tym miasto	–	4	94	40	72	32
of which city						
Trzciel.....	2	3	53	21	54	27
w tym miasto	1	2	30	15	35	17
of which city						
Gminy wiejskie: Rural gminas:						
Błędzew.....	–	1	22	8	24	12
Przytoczna.....	–	2	44	19	48	18
Pszczew	–	2	33	10	30	15

a Z roku szkolnego 2017/18.

a From 2017/18 school year.

TABL. 2 (49). GIMNAZJA DLA DZIECI I MŁODZIEŻY W ROKU SZKOLNYM 2018/19 (cd.)

LOWER SECONDARY SCHOOLS FOR CHILDREN AND YOUTH IN THE 2018/19 SCHOOL YEAR (cont.)

WYSZCZEGÓLNIENIE SPECIFICATION	Szkoły Schools	Oddziały Sections	Uczniowie Students		Absolwenci ^a Graduates ^a	
			ogółem total	w tym kobiety of which females	ogółem total	w tym kobiety of which females
SŁUBICKI	2	21	451	208	402	207
Gminy miejsko-wiejskie: Urban-rural gminas:						
Cybinka	–	3	64	32	66	27
w tym miasto	–	3	64	32	66	27
of which city						
Ośno Lubuskie	–	3	60	32	55	32
w tym miasto	–	3	60	32	55	32
of which city						
Rzepin	–	5	114	53	85	52
w tym miasto	–	4	94	43	58	34
of which city						
Słubice	2	8	170	75	157	79
w tym miasto	2	8	170	75	157	79
of which city						
Gmina wiejska Rural gmina						
Górzycza	–	2	43	16	39	17
STRZELECKO-DREZDENECKI	1	22	437	237	447	227
Gminy miejsko-wiejskie: Urban-rural gminas:						
Dobiegiew	–	2	50	29	65	36
w tym miasto	–	2	50	29	65	36
of which city						
Drezdenko	–	5	125	64	143	73
w tym miasto	–	5	125	64	143	73
of which city						
Strzelce Krajeńskie	1	10	184	101	157	71
w tym miasto	1	10	184	101	157	71
of which city						
Gminy wiejskie: Rural gminas:						
Stare Kurowo	–	2	37	23	44	23
Zwierzyn	–	3	41	20	38	24

a Z roku szkolnego 2017/18.

a From 2017/18 school year.

TABL. 2 (49). GIMNAZJA DLA DZIECI I MŁODZIEŻY W ROKU SZKOLNYM 2018/19 (cd.)

LOWER SECONDARY SCHOOLS FOR CHILDREN AND YOUTH IN THE 2018/19 SCHOOL YEAR (cont.)

WYSZCZEGÓLNIENIE SPECIFICATION	Szkoły Schools	Oddziały Sections	Uczniowie Students		Absolwenci ^a Graduates ^a	
			ogółem total	w tym kobiety of which females	ogółem total	w tym kobiety of which females
SULECIŃSKI.....	-	16	287	136	316	152
Gminy miejsko-wiejskie: Urban-rural gminas:						
Lubniewice	-	1	24	9	32	17
w tym miasto	-	1	24	9	32	17
of which city						
Sulęcín	-	7	127	60	124	67
w tym miasto	-	7	127	60	124	67
of which city						
Torzým	-	3	45	26	57	27
w tym miasto	-	3	45	26	57	27
of which city						
Gminy wiejskie: Rural gminas:						
Krzeszyce.....	-	2	39	20	60	22
Słońsk	-	3	52	21	43	19
Miasto na prawach powiatu City with powiat status						
Gorzów Wlkp.....	3	56	1157	545	1132	548
Podregion zielonogórski	37	282	5388	2674	5400	2668
Subregion						
Powiaty: Powiats:						
KROŚNIĘSKI	1	23	426	220	443	229
Gmina miejska Urban gmina						
Gubin.....	-	6	129	59	141	70
Gmina miejsko-wiejska Urban-rural gmina						
Krosno Odrzańskie.....	-	8	133	71	126	63
w tym miasto	-	7	117	61	100	52
of which city						
Gminy wiejskie: Rural gminas:						
Bobrowice	-	1	24	15	25	14
Bytnica	1	1	13	8	16	8
Dąbie.....	-	2	38	22	40	19
Gubin.....	-	4	64	33	70	44
Maszewo.....	-	1	25	12	25	11

a Z roku szkolnego 2017/18.

a From 2017/18 school year.

TABL. 2 (49). GIMNAZJA DLA DZIECI I MŁODZIEŻY W ROKU SZKOLNYM 2018/19 (cd.)

LOWER SECONDARY SCHOOLS FOR CHILDREN AND YOUTH IN THE 2018/19 SCHOOL YEAR (cont.)

WYSZCZEGÓLNIENIE SPECIFICATION	Szkoły Schools	Oddziały Sections	Uczniowie Students		Absolwenci ^a Graduates ^a	
			ogółem total	w tym kobiety of which females	ogółem total	w tym kobiety of which females
NOWOSOLSKI	4	41	746	373	770	388
Gmina miejska Urban gmina						
Nowa Sól.....	2	19	363	171	392	194
Gminy miejsko-wiejskie: Urban-rural gminas:						
Bytom Odrzański	–	3	57	36	51	24
w tym miasto	–	3	57	36	51	24
of which city						
Kozuchów.....	–	6	116	54	129	64
w tym miasto	–	6	116	54	129	64
of which city						
Nowe Miasteczko	–	4	52	29	49	25
w tym miasto	–	3	48	27	42	23
of which city						
Otyń.....	1	4	69	37	68	36
w tym miasto	1	4	69	37	68	36
of which city						
Gminy wiejskie: Rural gminas:						
Kolsko	–	2	27	12	32	18
Nowa Sól.....	–	2	38	18	23	14
Siedlisko.....	1	1	24	16	26	13
ŚWIEBODZIŃSKI	2	27	501	256	516	242
Gminy miejsko-wiejskie: Urban-rural gminas:						
Świebodzin.....	1	14	296	155	331	145
w tym miasto	1	14	296	155	331	145
of which city						
Zbąszynek	–	4	69	41	82	44
w tym miasto	–	4	69	41	82	44
of which city						
Gminy wiejskie: Rural gminas:						
Lubrza	–	2	35	16	22	9
Łagów.....	–	2	33	19	31	15
Skąpe.....	1	3	37	11	31	17
Szczaniec.....	–	2	31	14	19	12

a Z roku szkolnego 2017/18.

a From 2017/18 school year.

TABL. 2 (49). GIMNAZJA DLA DZIECI I MŁODZIEŻY W ROKU SZKOLNYM 2018/19 (cd.)

LOWER SECONDARY SCHOOLS FOR CHILDREN AND YOUTH IN THE 2018/19 SCHOOL YEAR (cont.)

WYSZCZEGÓLNIENIE SPECIFICATION	Szkoły Schools	Oddziały Sections	Uczniowie Students		Absolwenci ^a Graduates ^a	
			ogółem total	w tym kobiety of which females	ogółem total	w tym kobiety of which females
WSCHOWSKI	3	18	358	191	388	206
Gminy miejsko-wiejskie: Urban-rural gminas:						
Sława	–	5	114	65	116	60
w tym miasto	–	4	92	56	86	49
of which city						
Szlichtyngowa	1	2	28	13	38	20
w tym miasto	1	2	28	13	38	20
of which city						
Wschowa.....	2	11	216	113	234	126
w tym miasto	2	11	216	113	234	126
of which city						
ZIELONOGÓRSKI	7	33	595	295	613	295
Gminy miejsko-wiejskie: Urban-rural gminas:						
Babimost	1	4	69	30	67	25
w tym miasto	1	4	69	30	67	25
of which city						
Czerwieńsk.....	1	3	59	41	61	32
w tym miasto	1	3	59	41	61	32
of which city						
Kargowa	–	2	40	20	62	39
w tym miasto	–	2	40	20	62	39
of which city						
Nowogród Bobrzański	–	5	76	38	82	33
w tym miasto	–	4	64	33	82	33
of which city						
Sulechów.....	1	11	212	107	213	103
w tym miasto	1	10	188	94	189	91
of which city						
Gminy wiejskie: Rural gminas:						
Bojadła	1	2	32	18	38	21
Świdnica	–	2	46	18	43	20
Trzebiechów	1	2	28	11	21	12
Zabór.....	2	2	33	12	26	10

a Z roku szkolnego 2017/18.

a From 2017/18 school year.

TABL. 2 (49). GIMNAZJA DLA DZIECI I MŁODZIEŻY W ROKU SZKOLNYM 2018/19 (dok.)

LOWER SECONDARY SCHOOLS FOR CHILDREN AND YOUTH IN THE 2018/19 SCHOOL YEAR (cont.)

WYSZCZEGÓLNIENIE SPECIFICATION	Szkoły Schools	Oddziały Sections	Uczniowie Students		Absolwenci ^a Graduates ^a	
			ogółem total	w tym kobiety of which females	ogółem total	w tym kobiety of which females
ŻAGAŃSKI.....	4	36	689	336	632	289
Gminy miejskie: Urban gminas:						
Gozdnica.....	1	1	12	4	23	14
Żagań.....	1	12	233	101	204	88
Gminy miejsko-wiejskie: Urban-rural gminas:						
Iłowa.....	–	3	60	29	47	24
w tym miasto..... of which city	–	3	60	29	47	24
Małomice.....	–	2	33	19	41	26
w tym miasto..... of which city	–	2	33	19	41	26
Szprotawa.....	2	11	217	110	193	86
w tym miasto..... of which city	1	7	128	69	111	62
Gminy wiejskie: Rural gminas:						
Brzeźnica.....	–	2	28	14	38	22
Niegostawice.....	–	2	48	22	30	10
Wymiarki.....	–	1	16	11	18	5
Żagań.....	–	2	42	26	38	14
ŻARSKI.....	7	49	859	431	834	397
Gminy miejskie: Urban gminas:						
Łęknica.....	–	1	20	12	31	14
Żary.....	4	22	403	213	384	172
Gminy miejsko-wiejskie: Urban-rural gminas:						
Jasień.....	–	3	55	22	42	15
w tym miasto..... of which city	–	3	55	22	42	15
Lubsko.....	2	11	179	83	175	87
w tym miasto..... of which city	2	11	179	83	175	87
Gminy wiejskie: Rural gminas:						
Brody.....	–	1	19	9	28	12
Lipinki Łużyckie.....	–	2	30	14	20	11
Przewóz.....	–	2	33	18	33	18
Trzebień.....	–	2	40	17	41	19
Tuplice.....	–	2	24	14	25	18
Żary.....	1	3	56	29	55	31
Miasto na prawach powiatu City with powiat status						
Zielona Góra.....	9	55	1214	572	1204	622

a Z roku szkolnego 2017/18.

Ź r ó d ł o: dane Ministerstwa Edukacji Narodowej.

a From 2017/18 school year.

S o u r c e: data of the Ministry of National Education.

TABL. 3 (50). **BRANŻOWE SZKOŁY I STOPNIA¹ DLA MŁODZIEŻY ORAZ SZKOŁY SPECJALNE PRZYSPOSABIAJĄCE DO PRACY W ROKU SZKOLNYM 2018/19**
 STAGE I SECTORAL VOCATIONAL SCHOOLS¹ FOR YOUTH AND SPECIAL JOB-TRAINING SCHOOLS IN THE 2018/19 SCHOOL YEAR

WYSZCZEGÓLNIENIE SPECIFICATION	Szkoły Schools	Oddziały Sections	Uczniowie Students			Absolwenci ² Graduates ²		
			ogółem total	z ogółem of total		ogółem total	w tym kobiety of which females	
				kobiety females	klasa I grade 1			
WOJEWÓDZTWO.....	a	52	282	4306	1416	1619	1475	531
VOIVODSHIP	b	19	55	303	138	75	59	22
Podregion gorzowski	a	20	103	1665	547	606	580	219
Subregion	b	8	20	108	50	28	9	5
Powiaty: Powiats:								
Gorzowski	a	2	11	202	47	68	73	29
	b	1	1	7	3	2	-	-
Międzyrzecki	a	4	33	243	75	89	83	31
	b	1	2	11	5	4	1	1
Słubicki.....	a	2	5	82	44	35	28	14
	b	1	2	10	6	-	-	-
Strzelecko-drezdenecki	a	4	14	304	107	92	130	50
	b	1	5	24	10	6	2	2
Sulęciński.....	a	1	6	148	47	44	36	7
	b	1	2	10	4	3	1	-
Miasto na prawach powiatu City with powiat status								
Gorzów Wlkp.....	a	7	34	686	227	278	230	88
	b	3	8	46	22	13	5	2
Podregion zielonogórski	a	32	179	2641	869	1013	895	312
Subregion	b	11	35	195	88	47	50	17
Powiaty: Powiats:								
Krośnieński.....	a	2	8	172	50	51	64	20
	b	2	3	22	9	7	7	2
Nowosolski	a	3	15	356	158	136	102	41
	b	1	3	20	9	2	5	4
Świebodziński	a	4	18	375	111	139	152	58
	b	1	4	22	9	8	11	2
Wschowski	a	3	14	247	102	81	80	32
	b	1	4	18	7	3	7	2
Zielonogórski.....	a	2	9	217	78	85	78	23
	b	1	2	16	6	2	0	0
Żagański.....	a	5	15	284	77	103	118	34
	b	2	10	38	18	13	8	1
Żarski	a	7	40	428	135	177	161	57
	b	2	4	31	17	7	10	5
Miasto na prawach powiatu City with powiat status								
Zielona Góra	a	6	60	562	158	241	140	47
	b	1	5	28	13	5	2	1

¹ Łącznie z oddziałami zasadniczych szkół zawodowych. ² Absolwenci zasadniczych szkół zawodowych z roku szkolnego 2017/18.

Źródło: dane Ministerstwa Edukacji Narodowej.

¹ Including basic vocational school sections. ² Graduates of basic vocational schools from the 2017/18 school year.

Source: data of the Ministry of National Education.

TABL. 4 (51). LICEA OGÓLNOKSZTAŁCĄCE DLA MŁODZIEŻY W ROKU SZKOLNYM 2018/19
GENERAL SECONDARY SCHOOLS FOR YOUTH IN 2018/19 SCHOOL YEAR

WYSZCZEGÓLNIENIE SPECIFICATION	Szkoły Schools	Oddziały Sections	Uczniowie Pupils			Absolwenci ^a Graduates ^a	
			ogółem total	z ogółem of total		ogółem total	w tym kobiety of which females
				kobiety females	klasa I grade 1		
WOJEWÓDZTWO VOIVODSHIP	53	395	9931	6244	3231	3394	2142
Podregion gorzowski..... Subregion	22	148	3736	2380	1251	1235	787
Powiaty: Powiats:							
Gorzowski.....	2	12	252	196	75	111	70
Międzyrzecki.....	2	9	237	142	61	95	56
Stubicki.....	3	21	476	297	168	141	93
Strzelecko-drezdenecki.....	3	15	371	246	138	148	99
Sulęciński.....	2	9	193	115	53	79	48
Miasto na prawach powiatu City with powiat status							
Gorzów Wlkp.....	10	82	2207	1384	756	661	421
Podregion zielonogórski..... Subregion	31	247	6195	3864	1980	2159	1355
Powiaty: Powiats:							
Krośnieński.....	2	13	294	178	96	135	86
Nowosolski.....	3	24	601	389	187	189	130
Świebodziński.....	2	11	291	189	104	120	86
Wschowski.....	3	11	274	175	65	90	52
Zielonogórski.....	2	12	335	200	101	136	79
Żagański.....	4	26	612	394	176	235	144
Żarski.....	6	36	820	526	244	307	202
Miasto na prawach powiatu City with powiat status							
Zielona Góra.....	9	114	2968	1813	1007	947	576

a Z roku szkolnego 2017/18.

Źródło: dane Ministerstwa Edukacji Narodowej.

a From 2017/18 school year.

Source: data of the Ministry of National Education.

TABL. 5 (52). **TECHNIKA ORAZ OGÓLNOKSZTAŁCĄCE SZKOŁY ARTYSTYCZNE¹ DLA MŁODZIEŻY W ROKU SZKOLNYM 2018/19**TECHNICAL SECONDARY SCHOOLS AS WELL AS GENERAL ART SCHOOLS¹ FOR YOUTH IN 2018/19 SCHOOL YEAR

WYSZCZEGÓLNIENIE SPECIFICATION	Szkoły Schools	Oddziały Sections	Uczniowie Pupils			Absolwenci ² Graduates ²		
			ogółem total	z ogółem of total		ogółem total	w tym kobiety of which females	
				kobiety females	klasa I grade 1			
WOJEWÓDZTWO	a	60	587	13938	6021	4023	3081	1366
VOIVODSHIP	b	3	14	271	212	65	48	35
Podregion gorzowski	a	26	226	5403	2363	1553	1186	529
Subregion	b	1	4	104	84	28	17	11
Powiaty: Powiats:								
Gorzowski	a	3	24	445	214	119	90	56
Międzyrzecki	a	4	35	807	367	232	179	85
Ślubicki	a	4	29	649	256	196	171	69
Strzelecko-drezdenecki	a	2	12	352	137	98	80	44
Sulęciński	a	1	11	252	125	56	65	25
Miasto na prawach powiatu City with powiat status								
Gorzów Wlkp.....	a	12	115	2898	1264	852	601	250
	b	1	4	104	84	28	17	11
Podregion zielonogórski	a	34	361	8535	3658	2470	1895	837
Subregion	b	2	10	167	128	37	31	24
Powiaty: Powiats:								
Krośnieński	a	3	22	497	248	155	125	72
Nowosolski	a	3	41	1044	388	353	223	85
Świebodziński	a	3	36	854	352	224	190	83
Wschowski	a	2	18	377	181	139	65	24
Zielonogórski	a	1	15	345	150	86	100	44
Żagański	a	5	41	923	368	266	197	81
Żarski	a	8	62	1610	668	411	322	139
Miasto na prawach powiatu City with powiat status								
Zielona Góra	a	9	126	2885	1303	836	673	309
	b	2	10	167	128	37	31	24

1 Dające uprawnienia zawodowe. 2 Z roku szkolnego 2017/18.

Źródło: dane Ministerstwa Edukacji Narodowej.

1 Leading professional certification. 2 From 2017/18 school year.

Source: data of the Ministry of National Education.

TABL. 6 (53). SZKOŁY POLICEALNE W ROKU SZKOLNYM 2018/19
POST-SECONDARY SCHOOLS IN 2018/19 SCHOOL YEAR

WYSZCZEGÓLNIENIE SPECIFICATION	Szkoły Schools	Oddziały Sections	Uczniowie Students		Absolwenci ^a Graduates ^a	
			ogółem total	w tym kobiety of which females	ogółem total	w tym kobiety of which females
WOJEWÓDZTWO VOIVODSHIP	36	233	4342	3510	1207	1040
Podregion gorzowski Subregion	13	92	1806	1490	365	311
Powiat Powiat						
Międzyrzecki	2	5	103	78	15	9
Miasto na prawach powiatu City with powiat status						
Gorzów Wlkp.....	11	87	1703	1412	350	302
Podregion zielonogórski Subregion	23	141	2536	2020	842	729
Powiaty: Powiats:						
Nowosolski.....	1	3	98	81	40	31
Świebodziński	-	-	-	-	12	12
Żagański	3	17	325	249	65	58
Żarski.....	1	12	155	136	56	50
Miasto na prawach powiatu City with powiat status						
Zielona Góra	18	109	1958	1554	669	578

a Z roku szkolnego 2017/18.

Źródło: dane Ministerstwa Edukacji Narodowej.

a From 2017/18 school year.

Source: data of the Ministry of National Education.

TABL. 7 (54). **UCZĄCY SIĘ JEZYKÓW OBCYCH W SZKOŁACH PODSTAWOWYCH I GIMNAZJACH DLA DZIECI I MŁODZIEŻY W ROKU SZKOLNYM 2018/19**
 PUPILS AND STUDENTS LEARNING FOREIGN LANGUAGES IN PRIMARY SCHOOLS AND LOWER SECONDARY SCHOOLS FOR CHILDREN AND YOUTH IN 2018/19 SCHOOL YEAR

WYSZCZEGÓLNIENIE SPECIFICATION	Szkoły podstawowe Primary schools			Gimnazja Lower secondary schools			
	nauczanie obowiązkowe			obligatory education of			
	angielskiego English	niemieckie- go German	innego other	angielskiego English	niemieckie- go German	francuskie- go French	innego other
OGÓŁEM TOTAL							
WOJEWÓDZTWO ... VOIVODSHIP	67534	28844	704	7560	6875	152	44
Podregion gorzowski..... Subregion	26690	10599	135	3036	2958	70	11
Powiaty: Powiats:							
Gorzowski	5484	1812	34	579	520	–	–
Międzyrzecki	3227	1743	36	390	384	–	9
Stubiński	3098	1589	–	336	441	–	–
Strzelecko-drezdenecki.....	3037	1976	–	413	426	–	–
Sulęciński	2251	1259	–	277	236	–	–
Miasto na prawach powiatu City with powiat status							
Gorzów Wlkp.	9593	2220	65	1041	951	70	2
Podregion zielonogórski Subregion	40844	18245	569	4524	3917	82	33
Powiaty: Powiats:							
Krośnieński	2502	2490	49	410	418	–	–
Nowosolski	6007	1803	–	615	430	–	–
Świebodziński	3702	1717	17	350	358	–	–
Wschowski.....	2702	1786	–	340	344	–	–
Zielonogórski	5079	1994	–	579	570	–	–
Żagański	5129	1482	–	629	552	12	4
Żarski.....	5678	3909	30	759	783	7	–
Miasto na prawach powiatu City with powiat status							
Zielona Góra.....	10045	3064	473	842	462	63	29

TABL. 7 (54). **UCZĄCY SIĘ JEZYKÓW OBCYCH W SZKOŁACH PODSTAWOWYCH I GIMNAZJACH DLA DZIECI I MŁODZIEŻY W ROKU SZKOLNYM 2018/19 (dok.)**
 PUPILS AND STUDENTS LEARNING FOREIGN LANGUAGES IN PRIMARY SCHOOLS AND LOWER SECONDARY SCHOOLS FOR CHILDREN AND YOUTH IN 2018/19 SCHOOL YEAR (cont.)

WYSZCZEGÓLNIENIE SPECIFICATION	Szkoły podstawowe Primary schools			Gimnazja Lower secondary schools			
	nauczanie obowiązkowe obligatory education of						
	angielskiego English	niemieckie- go German	innego other	angielskiego English	niemieckie- go German	francuskie- go French	innego other
WOJEWÓDZTWO ... VOIVODSHIP	83,3	35,6	0,9	87,3	79,4	1,8	0,5
Podregion gorzowski Subregion	85,0	33,7	0,4	92,0	89,6	2,1	0,3
Powiaty: Powiats:							
Gorzowski	92,6	30,6	0,6	97,5	87,5	–	–
Międzyrzecki	71,1	38,4	0,8	83,0	81,7	–	1,9
Słubicki	75,8	38,9	–	74,5	97,8	–	–
Strzelecko-drezdenecki	75,4	49,1	–	94,5	97,5	–	–
Sulęciński	76,8	43,0	–	96,5	82,2	–	–
Miasto na prawach powiatu City with powiat status							
Gorzów Wlkp.	96,8	22,4	0,7	98,1	89,6	6,6	0,2
Podregion zielonogórski Subregion	82,2	36,7	1,1	84,5	73,1	1,5	0,6
Powiaty: Powiats:							
Krośnieński	59,5	59,2	1,2	96,2	98,1	–	–
Nowosolski	87,5	26,2	–	86,1	60,2	–	–
Świebodziński	81,3	37,7	0,4	69,9	71,5	–	–
Wschowski	81,1	53,6	–	95,0	96,1	–	–
Zielonogórski	90,0	35,3	–	97,3	95,8	–	–
Żagański	88,4	25,5	–	91,3	80,1	1,7	0,6
Żarski	73,6	50,7	0,4	88,4	91,2	0,8	–
Miasto na prawach powiatu City with powiat status							
Zielona Góra	86,8	26,5	4,1	69,4	38,1	5,2	2,4

Źródło: dane Ministerstwa Edukacji Narodowej.

Source: data of the Ministry of National Education.

TABL. 8 (55). **UCZĄCY SIĘ JEZYKÓW OBCYCH W SZKOŁACH PONADGIMNAZJALNYCH I PONADPOSTWOWYCH^a DLA DZIECI I MŁODZIEŻY ORAZ POLICEALNYCH^b W ROKU SZKOLNYM 2018/19**
LEARNING FOREIGN LANGUAGES IN UPPER SECONDARY SCHOOLS POST-PRIMARY SCHOOLS^a FOR YOUTH AND IN POST-SECONDARY SCHOOLS^b IN THE 2018/19 SCHOOL YEAR

WYSZCZEGÓLNIENIE SPECIFICATION	Nauczanie obowiązkowe Obligatory education of				
	angielskiego English	niemieckiego German	francuskiego French	rosyjskiego Russian	innego other
OGÓŁEM TOTAL					
WOJEWÓDZTWO..... VOIVODSHIP	25012	21079	1337	589	746
Podregion gorzowski Subregion	9482	7925	223	256	176
Powiaty: Powiats:					
Gorzowski	725	869	–	–	–
Międzyrzecki	922	991	–	83	–
Słubicki.....	1101	1140	–	33	–
Strzelecko-drezdenecki	830	889	–	–	20
Sulęciński	447	572	–	–	–
Miasto na prawach powiatu City with powiat status					
Gorzów Wlkp.	5457	3464	223	140	156
Podregion zielonogórski...	15530	13154	1114	333	570
Subregion					
Powiaty: Powiats:					
Krośnieński.....	818	807	–	–	–
Nowosolski	1689	1329	196	45	–
Świebodziński	1213	1264	239	46	–
Wschowski	793	581	–	81	94
Zielonogórski	749	768	57	–	–
Żagański.....	1708	1631	12	–	–
Żarski	2662	2636	32	99	–
Miasto na prawach powiatu City with powiat status					
Zielona Góra	5898	4138	578	62	476

a Branżowe szkoły I stopnia (bez specjalnych przysposabiających do pracy), licea ogólnokształcące, technika, ogólnokształcące szkoły artystyczne dające uprawnienia zawodowe. b Bez kolegiów pracowników służb społecznych.

a Stage I sectoral vocational schools (excluding special job-training schools), general secondary schools, technical secondary schools, general art schools leading to professional certification. b Excluding colleges of social work.

TABL. 8 (55). **UCZĄCY SIĘ JEZYKÓW OBCYCH W SZKOŁACH PONADGIMNAZJALNYCH I PONADPOSTWOWYCH^a DLA DZIECI I MŁODZIEŻY ORAZ POLICEALNYCH^b W ROKU SZKOLNYM 2018/19 (dok.)**
 LEARNING FOREIGN LANGUAGES IN UPPER SECONDARY SCHOOLS POST-PRIMARY SCHOOLS^a FOR YOUTH AND IN POST-SECONDARY SCHOOLS^b IN THE 2018/19 SCHOOL YEAR (cont.)

WYSZCZEGÓLNIENIE SPECIFICATION	Nauczanie obowiązkowe Obligatory education of				
	angielskiego English	niemieckiego German	francuskiego French	rosyjskiego Russian	innego other
W % OGÓŁU UCZNIÓW W SZKOŁACH IN % OF TOTAL STUDENTS AT SCHOOLS					
WOJEWÓDZTWO..... VOIVODSHIP	87,0	73,3	4,7	2,0	2,6
Podregion gorzowski Subregion	87,1	72,8	2,0	2,4	1,6
Powiaty: Powiats:					
Gorzowski.....	80,6	96,7	–	–	–
Międzyrzecki.....	71,6	77,0	–	6,4	–
Stubiński.....	91,2	94,4	–	2,7	–
Strzelecko-drezdenecki	80,8	86,6	–	–	1,9
Sulęciński	75,4	96,5	–	–	–
Miasto na prawach powiatu City with powiat status					
Gorzów Wlkp.	92,9	59,0	3,8	2,4	2,7
Podregion zielonogórski ... Subregion	87,0	73,7	6,2	1,9	3,2
Powiaty: Powiats:					
Krośnieński.....	84,9	83,8	–	–	–
Nowosolski	84,4	66,4	9,8	2,2	–
Świebodziński.....	79,8	83,2	15,7	3,0	–
Wschowski	88,3	64,7	–	9,0	10,5
Zielonogórski	83,5	85,6	6,4	–	–
Żagański.....	93,9	89,7	0,7	–	–
Żarski.....	88,4	87,5	1,1	3,3	–
Miasto na prawach powiatu City with powiat status					
Zielona Góra.....	87,5	61,4	8,6	0,9	7,1

a Branżowe szkoły I stopnia (bez specjalnych przysposabiających do pracy), licea ogólnokształcące, technika, ogólnokształcące szkoły artystyczne dające uprawnienia zawodowe. b Bez kolegów pracowników służb społecznych.

Źródło: dane Ministerstwa Edukacji Narodowej.

a Stage I sectoral vocational schools (excluding special job-training schools), general secondary schools, technical secondary schools, general art schools leading to professional certification. b Excluding colleges of social work.

Source: data of the Ministry of National Education.

TABL. 9 (56). SZKOŁY DLA DOROSŁYCH W ROKU SZKOLNYM 2018/19
SCHOOLS FOR ADULTS IN THE 2018/19 SCHOOL YEAR

WYSZCZEGÓLNIENIE SPECIFICATION	Szkoły Schools	Oddziały Sections	Uczniowie Students			Absolwenci ¹ Graduates ¹	
			ogółem total	z ogółem of which		ogółem total	w tym kobiety of which females
				kobiety females	klasa I grade 1		
WOJEWÓDZTWO	a	7	17	240	74	-	-
VOIVODSHIP	b	1	10	150	45	-	132
	c	36	138	3741	1861	946	859
Podregion gorzowski	a	4	11	101	30	-	-
Subregion	b	-	9	118	33	-	98
	c	13	52	1606	776	454	264
Powiaty: Powiats:							
Gorzowski	c	2	4	103	48	15	29
Międzyrzecki	a	1	2	19	-	-	-
	b	-	1	22	5	-	16
	c	2	5	93	46	20	26
Słubicki	a	1	2	20	4	-	-
	b	-	-	-	-	-	11
	c	1	3	60	27	23	11
Strzelecko-drezdenecki	c	1	2	40	17	-	21
Sulęciński	c	1	3	54	25	16	19
Miasto na prawach powiatu City with powiat status							
Gorzów Wlkp.	a	2	7	62	26	-	-
	b	-	8	96	28	-	71
	c	6	35	1256	613	380	158
Podregion zielonogórski	a	3	6	139	44	-	-
Subregion	b	1	1	32	12	-	34
	c	23	86	2135	1085	492	595
Powiaty: Powiats:							
Krośnieński	c	1	2	44	18	-	-
Nowosolski	b	1	1	32	12	-	25
	c	2	5	195	108	43	61
Świebodziński	c	3	6	182	78	12	83
Wschowski	a	1	2	26	7	-	-
	b	-	-	-	-	-	9
	c	1	3	57	31	17	33
Zielonogórski	c	2	2	45	23	22	-
Żagański	c	3	10	278	148	64	48
Żarski	c	3	7	194	106	30	60
Miasto na prawach powiatu City with powiat status							
Zielona Góra	a	2	4	113	37	-	-
	c	8	51	1140	573	304	310

1 Z roku szkolnego 2017/18.

Źródło: dane Ministerstwa Edukacji Narodowej.

1 From 2017/18 school year.

Source: data of the Ministry of National Education.

TABL. 10 (57). WYCHOWANIE PRZEDSZKOLNE^a W ROKU SZKOLNYM 2018/19
 PRE-PRIMARY EDUCATION^a IN 2018/19 SCHOOL YEAR

WYSZCZEGÓLNIENIE SPECIFICATION	Placówki Establishments		Miejsca w przed- szkolach Places in nursery schools	Oddziały Sections		Dzieci Children	
	ogółem total	w tym przed- szkola of which nursery schools		ogółem total	w tym w przed- szkolach of which in nursery schools	ogółem total	w tym w przed- szkolach of which in nursery schools
WOJEWÓDZTWO VOIVODSHIP	499	294	31771	1714	1384	35629	30123
Podregion gorzowski Subregion	188	106	11874	652	520	13610	11370
Powiaty: Powiats:							
GORZOWSKI.....	39	20	2042	116	90	2401	1958
Gmina miejska Urban gmina							
Kostrzyn nad Odrą.....	11	8	819	39	36	824	765
Gmina miejsko-wiejska Urban-rural gmina							
Witnica	7	2	281	20	13	382	281
w tym miasto	2	1	221	12	10	266	221
of which city							
Gminy wiejskie: Rural gminas:							
Bogdaniec	6	2	100	11	5	201	100
Deszczno	5	1	125	12	5	261	128
Kłodawa	2	2	244	10	10	241	241
Lubiszyn	4	2	210	11	9	222	192
Santok	4	3	263	13	12	270	251
MIĘDZYRZECKI	28	14	1587	101	71	2024	1388
Gminy miejsko-wiejskie: Urban-rural gminas:							
Międzyrzecz	15	8	625	51	32	957	528
w tym miasto	12	8	625	46	32	865	528
of which city							
Skwierzyna	3	1	344	18	15	394	345
w tym miasto	1	1	344	15	15	345	345
of which city							
Trzciel.....	3	2	218	10	9	217	213
w tym miasto	1	1	143	6	6	139	139
of which city							
Gminy wiejskie: Rural gminas:							
Bledzew.....	3	1	75	6	3	125	54
Przytoczna.....	2	1	200	9	7	187	146
Pszczew	2	1	125	7	5	144	102

a Przedszkola, oddziały przedszkolne w szkołach podstawowych, zespoły wychowania przedszkolnego i punkty przedszkolne.

a Nursery schools, pre-primary sections of primary schools, pre-primary education groups and pre-primary points.

TABL. 10 (57). **WYCHOWANIE PRZEDSZKOLNE^a W ROKU SZKOLNYM 2018/19 (cd.)**
 PRE-PRIMARY EDUCATION^a IN 2018/19 SCHOOL YEAR (cont.)

WYSZCZEGÓLNIENIE SPECIFICATION	Placówki Establishments		Miejsca w przed- szkolach Places in nursery schools	Oddziały Sections		Dzieci Children	
	ogółem total	w tym przed- szkola of which nursery schools		ogółem total	w tym w przed- szkolach of which in nursery schools	ogółem total	w tym w przed- szkolach of which in nursery schools
SŁUBICKI	31	14	1508	84	63	1668	1357
Gminy miejsko-wiejskie: Urban-rural gminas:							
Cybinka	4	2	160	9	7	177	151
w tym miasto	2	2	160	7	7	151	151
of which city							
Ośno Lubuskie	3	1	100	8	4	168	100
w tym miasto	2	1	100	7	4	150	100
of which city							
Rzepin	4	3	397	17	15	370	328
w tym miasto	3	3	397	15	15	328	328
of which city							
Słubice	14	6	765	40	31	828	716
w tym miasto	9	6	765	35	31	770	716
of which city							
Gmina wiejska Rural gmina							
Górzycza	6	2	86	10	6	125	62
STRZELECKO-DREZDENECKI	30	10	1095	81	49	1562	1109
Gminy miejsko-wiejskie: Urban-rural gminas:							
Dobiegniew	2	1	150	7	6	164	139
w tym miasto	2	1	150	7	6	164	139
of which city							
Drezdenko	13	1	270	32	12	574	270
w tym miasto	5	1	270	22	12	444	270
of which city							
Strzelce Krajeńskie	8	3	420	27	18	557	452
w tym miasto	4	3	420	20	18	457	452
of which city							
Gminy wiejskie: Rural gminas:							
Stare Kurowo	3	1	112	7	5	131	112
Zwierzyn	4	4	143	8	8	136	136

^a Przedszkola, oddziały przedszkolne w szkołach podstawowych, zespoły wychowania przedszkolnego i punkty przedszkolne.

^a Nursery schools, pre-primary sections of primary schools, pre-primary education groups and pre-primary points.

TABL. 10 (57). WYCHOWANIE PRZEDSZKOLNE^a W ROKU SZKOLNYM 2018/19 (cd.)
 PRE-PRIMARY EDUCATION^a IN 2018/19 SCHOOL YEAR (cont.)

WYSZCZEGÓLNIENIE SPECIFICATION	Placówki Establishments		Miejsca w przed- szkolach Places in nursery schools	Oddziały Sections		Dzieci Children	
	ogółem total	w tym przed- szkola of which nursery schools		ogółem total	w tym w przed- szkolach of which in nursery schools	ogółem total	w tym w przed- szkolach of which in nursery schools
SULECIŃSKI.....	15	9	1077	54	42	1170	991
Gminy miejsko-wiejskie: Urban-rural gminas:	15	9	1077	54	42	1170	991
Lubniewice	1	1	100	5	5	102	102
w tym miasto	1	1	100	5	5	102	102
of which city							
Sulęcín	6	2	410	26	16	561	420
w tym miasto	4	2	410	21	16	454	420
of which city							
Torzym	4	3	275	10	9	217	196
w tym miasto	1	1	175	6	6	126	126
of which city							
Gminy wiejskie: Rural gminas:							
Krzyszycy.....	2	2	172	7	7	161	161
Słońsk	2	1	120	6	5	129	112
Miasto na prawach powiatu City with powiat status							
Gorzów Wlkp.....	45	39	4565	216	205	4785	4567
Podregion zielonogórski	311	188	19897	1062	864	22019	18753
Subregion							
Powiaty: Powiats:							
KROŚNIENSKI	30	14	1123	83	53	1693	1186
Gmina miejska Urban gmina							
Gubin.....	6	3	413	24	17	528	407
Gmina miejsko-wiejska Urban-rural gmina							
Krosno Odrzańskie	9	6	516	29	23	621	526
w tym miasto	6	5	466	23	21	508	476
of which city							
Gminy wiejskie: Rural gminas:							
Bobrowice	2	2	81	4	4	82	82
Bytnica	1	1	75	4	4	71	71
Dąbie.....	5	1	1	8	3	144	59
Gubin.....	5	–	–	10	–	176	–
Maszewo.....	2	1	37	4	2	71	41

a Przedszkola, oddziały przedszkolne w szkołach podstawowych, zespoły wychowania przedszkolnego i punkty przedszkolne.

a Nursery schools, pre-primary sections of primary schools, pre-primary education groups and pre-primary points.

TABL. 10 (57). WYCHOWANIE PRZEDSZKOLNE^a W ROKU SZKOLNYM 2018/19 (cd.)
 PRE-PRIMARY EDUCATION^a IN 2018/19 SCHOOL YEAR (cont.)

WYSZCZEGÓLNIENIE SPECIFICATION	Placówki Establishments		Miejsca w przed- szkolach Places in nursery schools	Oddziały Sections		Dzieci Children	
	ogółem total	w tym przed- szkola of which nursery schools		ogółem total	w tym w przed- szkolach of which in nursery schools	ogółem total	w tym w przed- szkolach of which in nursery schools
NOWOSOLSKI	41	29	2849	135	116	2873	2591
Gmina miejska Urban gmina							
Nowa Sól.....	14	13	1463	62	60	1336	1330
Gminy miejsko-wiejskie: Urban-rural gminas:							
Bytom Odrzański	2	1	175	8	7	189	173
w tym miasto	2	1	175	8	7	189	173
of which city							
Koźuchów.....	8	4	425	24	17	485	387
w tym miasto	6	4	425	20	17	423	387
of which city							
Nowe Miasteczko	4	2	149	9	6	200	140
w tym miasto	3	2	149	7	6	165	140
of which city							
Otyń.....	4	3	225	11	9	234	214
w tym miasto	3	3	225	9	9	214	214
of which city							
Gminy wiejskie: Rural gminas:							
Kolsko	2	2	142	6	6	110	110
Nowa Sól.....	4	2	145	9	6	182	124
Siedlisko.....	3	2	125	6	5	137	113
ŚWIEBODZIŃSKI	30	19	1800	94	78	1975	1720
Gminy miejsko-wiejskie: Urban-rural gminas:							
Świebodzin.....	13	9	1027	53	47	1125	1018
w tym miasto	12	9	1027	51	47	1082	1018
of which city							
Zbąszynek	5	5	348	14	14	344	344
w tym miasto	1	1	223	9	9	223	223
of which city							
Gminy wiejskie: Rural gminas:							
Lubrza	3	2	125	6	5	114	94
Łagów.....	3	1	100	8	4	136	92
Skąpe	4	1	125	8	5	148	98
Szczaniec.....	2	1	75	5	3	108	74

a Przedszkola, oddziały przedszkolne w szkołach podstawowych, zespoły wychowania przedszkolnego i punkty przedszkolne.

a Nursery schools, pre-primary sections of primary schools, pre-primary education groups and pre-primary points.

TABL. 10 (57). WYCHOWANIE PRZEDSZKOLNE^a W ROKU SZKOLNYM 2018/19 (cd.)
 PRE-PRIMARY EDUCATION^a IN 2018/19 SCHOOL YEAR (cont.)

WYSZCZEGÓLNIENIE SPECIFICATION	Placówki Establishments		Miejsca w przed- szkolach Places in nursery schools	Oddziały Sections		Dzieci Children	
	ogółem total	w tym przed- szkola of which nursery schools		ogółem total	w tym w przed- szkolach of which in nursery schools	ogółem total	w tym w przed- szkolach of which in nursery schools
WSCHOWSKI	30	14	1448	80	64	1600	1364
Gminy miejsko-wiejskie: Urban-rural gminas:							
Sława	11	4	391	24	17	482	375
w tym miasto	4	4	391	17	17	375	375
of which city							
Szlichtyngowa	5	2	154	10	7	181	138
w tym miasto	1	1	104	5	5	104	104
of which city							
Wschowa.....	14	8	903	46	40	937	851
w tym miasto	8	8	903	40	40	851	851
of which city							
ZIELONOGÓRSKI	42	25	2300	137	103	2710	2139
Gminy miejsko-wiejskie: Urban-rural gminas:							
Babimost	3	3	246	11	11	219	219
w tym miasto	1	1	153	6	6	151	151
of which city							
Czerwieńsk.....	8	4	320	20	13	374	265
w tym miasto	1	1	200	8	8	181	181
of which city							
Kargowa	2	1	175	9	7	218	167
w tym miasto	2	1	175	9	7	218	167
of which city							
Nowogród Bobrzański	4	2	85	17	12	315	242
w tym miasto	1	1	21	8	8	179	179
of which city							
Sulechów.....	14	7	942	54	39	1071	839
w tym miasto	8	6	842	41	36	897	790
of which city							
Gminy wiejskie: Rural gminas:							
Bojadła	2	2	113	5	5	111	111
Świdnica	5	2	150	9	4	175	69
Trzebiechów	2	2	140	6	6	106	106
Zabór.....	2	2	129	6	6	121	121

a Przedszkola, oddziały przedszkolne w szkołach podstawowych, zespoły wychowania przedszkolnego i punkty przedszkolne.

a Nursery schools, pre-primary sections of primary schools, pre-primary education groups and pre-primary points.

TABL. 10 (57). WYCHOWANIE PRZEDSZKOLNE^a W ROKU SZKOLNYM 2018/19 (dok.)
PRE-PRIMARY EDUCATION^a IN 2018/19 SCHOOL YEAR (cont.)

WYSZCZEGÓLNIENIE SPECIFICATION	Placówki Establishments		Miejsca w przed- szkolach Places in nursery schools	Oddziały Sections		Dzieci Children	
	ogółem total	w tym przed- szkole of which nursery schools		ogółem total	w tym w przed- szkolach of which in nursery schools	ogółem total	w tym w przed- szkolach of which in nursery schools
ŻAGAŃSKI.....	37	14	1761	126	81	2326	1584
Gminy miejskie: Urban gminas:							
Gozdnica.....	1	1	100	4	4	71	71
Żagań.....	13	8	872	53	40	954	749
Gminy miejsko-wiejskie: Urban-rural gminas:							
Iłowa.....	2	1	160	9	7	197	157
w tym miasto..... of which city	1	1	160	7	7	157	157
Małomice.....	2	1	119	7	6	135	119
w tym miasto..... of which city	1	1	119	6	6	119	119
Szprotawa.....	6	2	440	30	20	603	428
w tym miasto..... of which city	2	2	440	20	20	428	428
Gminy wiejskie: Rural gminas:							
Brzeźnica.....	3	–	–	4	–	75	–
Niegosławice.....	2	–	–	4	–	79	–
Wymiarki.....	1	–	–	3	–	55	–
Żagań.....	7	1	70	12	4	157	60
ŻARSKI.....	43	25	2707	146	120	3095	2634
Gminy miejskie: Urban gminas:							
Łęknica.....	1	1	110	5	5	101	101
Żary.....	11	11	1376	61	61	1381	1381
Gminy miejsko-wiejskie: Urban-rural gminas:							
Jasień.....	3	1	150	10	6	178	148
w tym miasto..... of which city	1	1	150	6	6	148	148
Lubsko.....	8	6	478	28	21	586	431
w tym miasto..... of which city	6	5	408	23	18	476	367
Gminy wiejskie: Rural gminas:							
Brody.....	1	1	108	5	5	103	103
Lipinki Łużyckie.....	1	1	100	4	4	100	100
Przewóz.....	3	1	50	4	2	68	43
Trzebień.....	3	1	138	9	7	163	138
Tuplice.....	1	1	100	5	5	92	92
Żary.....	11	1	97	15	4	323	97
Miasto na prawach powiatu City with powiat status							
Zielona Góra.....	58	48	5909	261	249	5747	5535

a Przedszkola, oddziały przedszkolne w szkołach podstawowych, zespoły wychowania przedszkolnego i punkty przedszkolne.

Źródło: dane Ministerstwa Edukacji Narodowej.

a Nursery schools, pre-primary sections of primary schools, pre-primary education groups and pre-primary points.

Source: data of the Ministry of National Education.

DZIAŁ VIII OCHRONA ZDROWIA I POMOC SPOŁECZNA

CHAPTER VIII HEALTH CARE AND SOCIAL WELFARE

Uwagi ogólne

1. Dane o ochronie zdrowia – jeśli nie zaznaczono inaczej – podaje się łącznie z danymi o placówkach podległych resortom obrony narodowej, spraw wewnętrznych i administracji oraz do 2011 r. Agencji Bezpieczeństwa Wewnętrznego; z wyłączeniem ochrony zdrowia w zakładach karnych.

2. Podstawę prezentowanych w dziale danych o ochronie zdrowia stanowią:

1) ustawa z dnia 15 kwietnia 2011 r. o działalności leczniczej (tekst jednolity Dz.U. 2018 poz. 2190), która zastąpiła ustawę o zakładach opieki zdrowotnej – określa m.in. zasady wykonywania działalności leczniczej oraz zasady funkcjonowania placówek leczniczych.

Prezentowane w dziale dane dotyczą placówek wykonujących działalność leczniczą w zakresie:

- a) ambulatoryjnej opieki zdrowotnej (przychodnie łącznie z ośrodkami zdrowia, poradniami, ambulatoriami i izbami chorych oraz zakładami badań diagnostycznych i medycznymi laboratoriami diagnostycznymi),
- b) stacjonarnej opieki zdrowotnej (szpitale – ogólne, psychiatryczne i uzdrowiskowe, zakłady opiekuńczo-lecznicze i pielęgnacyjno-opiekuńcze, hospicja, oddziały opieki paliatywnej, ośrodki leczenia odwykowego, ośrodki rehabilitacyjne dla narkomanów, regionalne ośrodki psychiatrii sądowej, sanatoria i od 2014 r. oddziały opieki paliatywnej).

Na mocy wymienionej ustawy działalność lecznicza może być też wykonywana przez praktyki zawodowe (indywidualne lub grupowe) – lekarzy, lekarzy dentyistów oraz pielęgniarek lub położnych.

3. Dane o **łóżkach w szpitalach ogólnych** nie obejmują miejsc dziennych na oddziałach szpitalnych oraz do 2007 r. miejsc (łóżek i inkubatorów) dla noworodków.

General notes

1. The data concerning health care – unless otherwise stated – are given including health care units subordinated to the Ministry of National Defence, the Ministry of Interior and Administration and until 2011 - the Internal Security Agency; excluding health care in prisons.

2. The basis of data presented in this chapter of the health care are provided by:

1) the Law on Health Care Facilities, dated 15th April 2011 (uniform text Journal of Laws 2018 item 2190), replacing the Law on Care Health Facilities. The law specifies among others, the rules of performing health care activities and of the functioning of health care units.

Data presented in the chapter concerns the units performing health care activities in the following areas:

- a) out-patient health care (out-patients departments including health centres, clinics, ambulatory departments and infirmaries, diagnostic facilities and medical diagnostic laboratories),
- b) in-patient health care (hospitals – general, psychiatric and health resorts, chronic medical care homes, nursing homes, hospices, palliative care wards, detoxification centres, addiction recovery centres, regional centres of forensic psychiatry, sanatoria and since 2014 palliative care wards).

Under that law, medical activity can be carried out also by professional practices (individual or group) - doctors, dentists and nurses or midwives.

3. Data regarding **beds in general hospitals** do not include day-time places in hospital wards and until 2007 - places (beds and incubators) for newborns.

4. Dane o **aptekach ogólnodostępnych** nie obejmują aptek działających w strukturze i na potrzeby szpitali.

Punkty apteczne są to ogólnodostępne punkty sprzedaży leków gotowych, których asortyment jest ściśle określony. Powinny być one usytuowane na terenach wiejskich.

5. **Porady udzielone przez lekarzy i lekarzy dentyistów** w zakresie ambulatoryjnej opieki zdrowotnej podano łącznie z badaniami profilaktycznymi oraz z poradami lekarskimi udzielonymi w izbach przyjęć szpitali ogólnych i orzeczeniami wojskowych komisji lekarskich.

6. Dane o **opiece nad dziećmi do lat 3** prezentuje się zgodnie z ustawą z dnia 4 lutego 2011 r. (tekst jednolity: Dz.U. 2019 poz. 409, z późniejszymi zmianami) na podstawie której opieka może być zorganizowana w formie żłobka, klubu dziecięcego, sprawowana przez dziennego opiekuna oraz nianię.

7. Dane dotyczące **wspierania rodziny oraz pieczy zastępczej**, prezentowane są zgodnie z ustawą z dnia 9 czerwca 2011 r. o wspieraniu rodziny oraz systemie pieczy zastępczej (tekst jednolity: Dz.U. 2019 poz. 1111, z późniejszymi zmianami).

8. **Rodzinną pieczę zastępczą** jest sprawowana w przypadku niemożności zapewnienia dziecku opieki i wychowania przez rodziców. Zapewnia pracę z rodziną umożliwiającą powrót dziecka do rodziny lub gdy jest to niemożliwe – dążenie do przysposobienia dziecka, przygotowanie dziecka do samodzielnego i odpowiedzialnego życia, zaspokojenie potrzeb emocjonalnych dzieci ze szczególnym uwzględnieniem potrzeb bytowych, zdrowotnych, edukacyjnych, kulturalno-rekreacyjnych i religijnych.

Formami rodzinnej pieczy zastępczej są:

1) **rodziny zastępcze**:

- a) spokrewnione,
- b) niezawodowe – umieszcza się w tym samym czasie nie więcej niż 3 dzieci (z wyjątkiem liczego rodzeństwa),
- c) zawodowe – umieszcza się w tym samym czasie nie więcej niż 3 dzieci (z wyjątkiem liczego rodzeństwa) – wśród których funkcjonują również:
 - zawodowe specjalistyczne – umieszcza się w nich w szczególności: dzieci legitymujące się orzeczeniem o niepełnosprawności lub orzeczeniem o znacznym lub umiarkowanym stopniu niepełnosprawności, dzieci na podstawie ustawy z dnia 26 października 1982 r. o postępowaniu w sprawach nieletnich (tekst jednolity: Dz.U. 2018 poz. 969, z późniejszymi zmianami), małoletnie matki z dziećmi,

4. **Generally available pharmacies** do not include pharmacies, which operate in the structure and for needs of hospitals.

Pharmaceutical outlets are sales outlets for selling prepared medicines, the range of which is precisely defined. They should be located in rural areas.

5. **Consultations provided by doctors and dentists** are presented together with preventive examinations, also together with consultations provided by doctors in admission rooms in general hospitals and with the opinions of military medical commissions.

6. Data on **childcare for children up to the age of 3** are presented according to the law dated 4th February 2011 (uniform text Journal of Laws 2019 item 409, with later amendments) childcare can be organized in the form of a nurseries, children's clubs, provided by day carer and nanny.

7. Data concerning **family support** and **foster care** are presented according to the Law on Family Support and Foster Care System, dated 9th June 2011 (uniform text: Journal of Laws 2019 item 1111, with later amendments).

8. **Family foster care** shall be exercised in case when it is impossible for the parents to provide care and education for a child. It guarantees a work with a family to make possibility for a child to return to its family, or when it is impossible – efforts aimed at child's adoption; preparation of a child to live an independent and responsible life; satisfaction of children's emotional needs, in particular the needs related to welfare, healthcare, education, culture recreation and religious.

The forms of family foster care are the following:

1) **foster families**:

- a) related,
- b) not-professional – placed in it may be not more than 3 children (except for numerous siblings),
- c) professional - placed in it may be not more than 3 children (except for numerous siblings) – among which there are also:
 - professional specialized – shall receive in particular: children with a disability certificate or a certificate of high or moderate level of disability, children on the basis of the Law on Proceedings Involving Juveniles, dated 26th October 1982 (unified text: Journal of Laws 2018 item 969, with later amendments), underage mothers with children,

— zawodowe pełniące funkcję pogotowia rodzinnego - przyjmują dziecko na podstawie orzeczenia sądu w przypadku gdy dziecko zostało doprowadzone przez Policję lub Straż Graniczną, na wniosek rodziców, dziecka lub innej osoby w przypadku, o którym mowa w art. 12 a ustawy z dnia 29 lipca 2005 r. o przeciwdziałaniu przemocy w rodzinie (tekst jednolity Dz. U. 2015 poz. 1390),

2) **rodzinne domy dziecka** – w tym samym czasie, może w nich przebywać łącznie nie więcej niż 8 dzieci (z wyjątkiem licznego rodzeństwa).

9. Instytucjonalna piecza zastępcza jest sprawowana w formie:

1) **placówki opiekuńczo-wychowawczej**, która jest prowadzona jako placówka typu:

a) **interwencyjnego** – zapewnia doraźną opiekę nad dzieckiem w czasie trwania sytuacji kryzysowej, w szczególności placówka jest obowiązana przyjąć dziecko w przypadkach wymagających natychmiastowego zapewnienia mu opieki,

b) **rodzinnego** – wychowuje dzieci w różnym wieku, w tym dorastające i usamodzielniające się; umożliwia wspólne wychowanie i opiekę licznemu rodzeństwu; współpracuje z koordynatorem rodzinnej pieczy zastępczej i asystentem rodziny,

c) **socjalizacyjnego** – zapewnia dziecku całodobową opiekę i wychowanie oraz zaspokaja jego niezbędne potrzeby, w szczególności emocjonalne, rozwojowe, zdrowotne, bytowe, społeczne i religijne; realizuje przygotowany we współpracy z asystentem rodziny plan pomocy dziecku; umożliwia kontakt dziecka z rodzicami i innymi osobami bliskimi, podejmuje działania w celu powrotu dziecka do rodziny; zapewnia dziecku dostęp do kształcenia dostosowanego do jego wieku i możliwości rozwojowych; obejmuje dziecko działaniami terapeutycznymi, zapewnia korzystanie z przysługujących świadczeń zdrowotnych,

— professional that performs the function of a family emergency house shall receive a child on the basis of a court ruling, case when a child was escorted by Police or Border Guard, upon consent of parents, child or another person in the case referred to in Article 12 a of the Law on Counteracting Domestic Violence, dated 29th July 2005 (uniform text Journal of Laws 2015, item 1390),

2) foster homes - placed in it may be not more than 8 children (except for numerous siblings).

9. Institutional foster care shall be exercised in the form of:

1) **care and education centre**, which shall be exercised in the form of:

a) **an intervention** – provides immediate care for a child in the crisis situation, especially if it is required for the centre to place the child under immediate care,

b) **a family** – educates children of various age groups, including adolescents and those becoming independent; enables common education and care for numerous siblings; cooperate with a family foster care coordinator and a family assistant.

c) **a socialization** – provides a child with full-time care and education, and fulfil its needs, especially emotional, development, health, living, social and religious needs, implements a child assistance plan prepared in cooperation with a family assistant, enables contacts with parents and other close persons, unless otherwise decided by a court, takes actions aimed at the child's return to a family, provides a child with access to education adjusted to its age and development skills, provides a child with therapeutic actions, provides access to eligible healthcare services,

- d) **specjalistyczno-terapeutycznego** (od 2012 r.) – sprawuje opiekę nad dzieckiem o indywidualnych potrzebach, w szczególności: legitymującym się orzeczeniem o niepełnosprawności albo orzeczeniem o umiarkowanym lub znacznym stopniu niepełnosprawności; wymagającym stosowania specjalnych metod wychowawczych i specjalistycznej terapii; wymagającym wyrównywania opóźnień rozwojowych i edukacyjnych. Placówka, zapewnia zajęcia wychowawcze, socjoterapeutyczne, korekcyjne, kompensacyjne, logopedyczne, terapeutyczne, rekompensujące braki w wychowaniu w rodzinie i przygotowujące do życia społecznego, a dzieciom niepełnosprawnym także odpowiednią rehabilitację i zajęcia rewalidacyjne;
- 2) **regionalnej placówki opiekuńczo-terapeutycznej** (od 2012 r.) – umieszczane są w niej dzieci, które ze względu na stan zdrowia wymagają stosowania specjalistycznej opieki i rehabilitacji i nie mogą zostać umieszczone w rodzinnej pieczy zastępczej lub w placówce opiekuńczo-wychowawczej. W tym samym czasie można w niej umieścić nie więcej niż 30 dzieci;
- 3) **interwencyjnego ośrodka preadopcyjnego** (od 2012 r.) – umieszcza się w nim dzieci do ukończenia pierwszego roku życia, które wymagają specjalistycznej opieki i w okresie oczekiwania na przysposobienie nie mogą zostać umieszczone w rodzinnej pieczy zastępczej. W ośrodku, w tym samym czasie, można umieścić nie więcej niż 20 dzieci.
- 10. Dane o domach i zakładach pomocy społecznej** dotyczą placówek, dla których organami prowadzącymi są: jednostki samorządu terytorialnego, stowarzyszenia, organizacje społeczne, kościoły i związki wyznaniowe, fundacje, osoby fizyczne i prawne.
- d) **a specialist therapy** (since 2012) – provides care for a child with individual needs, in particular: a child with a disability certificate or a certificate of high or moderate level of disability, a child requiring the application of special education methods and specialist therapy, a child requiring dealing with their developmental and emotional retardation. The centre provides educational, socio-therapeutic, corrective, compensating, speech therapy, and therapeutic activities compensating for lacks in upbringing in a family and preparing for social life, as well as proper rehabilitation for disabled children,
- 2) **regional care and therapy centre** (since 2012) – a centre where children shall be placed, due to their health condition requiring specialist care and rehabilitation and cannot be placed in family foster care or a care and education centre. The total number of 30 children at most may be placed in a regional care and therapy centre at the same time;
- 3) **pre-adoptive intervention centre** (since 2012) – a centre where shall be placed children up to the 1 year old, requiring special care who, waiting for adoption, cannot be covered by family foster. The total number of 20 children at most may be placed in a pre-adoptive intervention centre at the same time.
- 10. Data concerning social welfare homes and facilities** are related to the institutions for which the founding bodies are: local self-government entities, associations, social organizations, churches and religious associations, foundations, natural and legal persons.

TABL. 1 (58). **ŁÓŻKA W SZPITALACH OGÓLNYCH, APTEKI OGÓLNODOSTĘPNE I PUNKTY APTECZNE W 2018 R.**
Stan w dniu 31 grudnia
BEDS IN GENERAL HOSPITALS, GENERALLY AVAILABLE PHARMACIES AND PHARMACEUTICAL
OUTLETS IN 2018
As of 31st December

WYSZCZEGÓLNIENIE SPECIFICATION	Łóżka ^a w szpitalach ogólnych Beds ^a in general hospitals	Apteki ^b Pharmacies ^b	Punkty apteczne ^b Pharmaceutical outlets ^b
WOJEWÓDZTWO..... VOIVODSHIP	4279	313	41
Podregion gorzowski..... Subregion	1883	120	11
Powiaty: Powiats:			
Gorzowski.....	147	14	3
Międzyrzecki.....	245	19	3
Słubicki.....	148	18	2
Strzelecko-drezdenecki.....	142	13	2
Sulęciński.....	353	13	1
Miasto na prawach powiatu City with powiat status			
Gorzów Wlkp.....	848	43	–
Podregion zielonogórski..... Subregion	2396	193	30
Powiaty: Powiats:			
Krośnieński.....	43	15	3
Nowosolski.....	498	25	5
Świebodziński.....	211	12	4
Wschowski.....	79	11	–
Zielonogórski.....	223	16	5
Żagański.....	152	24	1
Żarski.....	356	34	8
Miasto na prawach powiatu City with powiat status			
Zielona Góra.....	834	56	4

a Łącznie z łózkami i inkubatorami dla noworodków. b Patrz uwagi ogólne, ust. 4 na str. 191.

Ź r ó d ł o: w zakresie szpitali ogólnych – dane Ministerstwa Zdrowia i Ministerstwa Spraw Wewnętrznych i Administracji.

a Including beds and incubators for newborns. b See general notes, item 4 on page 191.

S o u r c e: in regard to general hospitals – data of the Ministry of Health and the Ministry of Interior and Administration.

TABL. 2 (59). **AMBULATORYJNA OPIEKA ZDROWOTNA W 2018 R.**

Stan w dniu 31 grudnia
OUT-PATIENT HEALTH CARE IN 2018
As of 31st December

WYSZCZEGÓLNIENIE SPECIFICATION	Przychodnie Out-patients departments	Praktyki lekarskie ^a Medical practices ^a	Porady udzielone ^b Consultations provided ^b			
			w tys. in thousands	na 1 miesz- kańca per capita	lekarskie medical	stomatolo- giczne dental
					w tys. in thousands	
WOJEWÓDZTWO VOIVODSHIP	582	186	7558,1	7,4	6891,6	666,5
Podregion gorzowski.. Subregion	221	55	2798,7	7,3	2548,3	250,4
Powiaty: Powiats:						
Gorzowski	41	9	332,6	4,7	288,9	43,8
Międzyrzecki	31	10	353,1	6,1	332,3	20,8
Słubicki	22	11	230,6	4,9	205,8	24,8
Strzelecko-drezdenecki	26	7	319,5	6,5	292,0	27,5
Sulęciński.....	17	3	268,7	7,6	260,1	8,6
Miasto na prawach powiatu City with powiat status						
Gorzów Wlkp.....	84	15	1294,1	10,4	1169,2	125,0
Podregion zielonogórski	361	131	4759,4	7,6	4343,3	416,1
Podregion Subregion						
Powiaty: Powiats:						
Krośniński	29	9	326,8	5,9	307,2	19,6
Nowosolski.....	61	6	643,8	7,4	571,2	72,6
Świebodziński	36	16	395,6	7,1	369,1	26,5
Wschowski.....	16	4	254,4	6,5	212,0	42,4
Zielonogórski.....	32	12	404,3	5,3	359,7	44,6
Żagański	27	30	476,9	6,0	443,8	33,1
Żarski	49	20	689,4	7,1	645,2	44,2
Miasto na prawach powiatu City with powiat status						
Zielona Góra	111	34	1568,1	11,2	1435,0	133,2

a Dane obejmują praktyki, które podpisały kontrakty z NFZ lub z przychodniami. b W ciągu roku; łącznie z poradami opłaconymi przez pacjentów (środki niepubliczne); bez porad udzielonych w izbach przyjęć szpitali ogólnych – 92,6 tys. porad.

a Data concern medical practices that have signed contract with National Health Fund or with out-patients departments. b During the year; including consultations paid by patients (non-public funds); excluding consultation provided by doctors in admission rooms in general hospitals – 92,6 thousand consultations.

TABL. 3 (60). **ŻŁOBKI I KLUBY DZIECIĘCE W 2018 R.**

Stan w dniu 31 grudnia

NURSERIES AND CHILDREN'S CLUBS IN 2018

As of 31st December

WYSZCZEGÓLNIENIE SPECIFICATION	Żłobki Nurseries	Oddziały żłobkowe Nursery wards	Kluby dziecięce Children's clubs	Miejsca w żłobkach i klubach dziecięcych ^a Places in nurseries and children's clubs ^a	Dzieci przebywa- jące w żłobkach i klubach dziecię- cych w ciągu roku ^a Children staying in nurseries and children's clubs during the year ^a
WOJEWÓDZTWO VOIVODSHIP	77	5	15	4164	5367
Podregion gorzowski..... Subregion	23	1	7	1297	1788
Powiaty: Powiats:					
Gorzowski	6	–	1	247	301
Międzyrzecki	1	1	1	81	101
Słubicki	3	–	–	155	237
Strzelecko-drezdenecki....	2	–	1	155	202
Miasto na prawach powiatu City with powiat status					
Gorzów Wlkp.....	11	–	4	659	947
Podregion zielonogórski Subregion	54	4	8	2867	3579
Powiaty: Powiats:					
Krośnieński	1	2	–	104	125
Nowosolski.....	6	–	–	218	247
Świebodziński	2	2	1	91	125
Wschowski.....	5	–	–	169	199
Zielonogórski.....	6	–	2	451	396
Żagański	7	–	1	367	398
Żarski	6	–	2	273	424
Miasto na prawach powiatu City with powiat status					
Zielona Góra	21	–	2	1194	1665

a Łącznie z oddziałami żłobkowymi.

a Including nursery wards.

TABL. 4 (61). **RODZINNA PIECZA ZASTĘPCZA W 2018 R.**

Stan w dniu 31 grudnia
FAMILY FOSTER CARE IN 2018
As of 31st December

WYSZCZEGÓLNIENIE SPECIFICATION	Rodziny zastępcze spokrewnione Related foster families		Rodziny zastępcze niezawodowe Non-professional foster families		Rodziny zastępcze zawodowe Professional foster families		Rodzinne domy dziecka Foster homes	
	liczba ro- dzin zastęp- czych numer of foster families	dzieci ^a children ^a	liczba ro- dzin zastęp- czych numer of foster families	dzieci ^a children ^a	liczba ro- dzin zastęp- czych numer of foster families	dzieci ^a children ^a	liczba ro- dzin zastęp- czych numer of foster families	dzieci ^a children ^a
WOJEWÓDZTWO VOIVODSHIP	857	1083	391	506	93	321	11	69
Podregion gorzowski.. Subregion	344	414	143	183	28	91	9	53
Powiaty: Powiats:								
Gorzowski	76	97	38	48	2	8	5	21
Międzyrzecki	33	40	11	18	2	11	2	19
Ślubicki	34	42	27	32	6	18	–	–
Strzelecko-drezdenecki .	29	34	16	21	6	25	–	–
Sulęciński	39	49	8	8	6	16	–	–
Miasto na prawach powiatu City with powiat status								
Gorzów Wlkp.....	133	152	43	56	6	13	2	13
Podregion zielonogórski	513	669	248	323	65	230	2	16
Subregion								
Powiaty: Powiats:								
Krośnieński	52	76	22	33	6	21	–	–
Nowosolski.....	85	111	43	52	10	39	–	–
Świebodziński	51	67	19	23	6	22	–	–
Wschowski.....	26	38	17	21	2	4	–	–
Zielonogórski.....	55	69	27	33	15	38	–	–
Żagański	84	115	35	50	5	25	2	16
Żarski	70	93	41	59	11	41	–	–
Miasto na prawach powiatu City with powiat status								
Zielona Góra	90	100	44	52	10	40	–	–

a W wieku do 25 lat.
a Up to the age of 25.

TABL. 5 (62). INSTYTUCJONALNA PIECZA ZASTĘPCZA W 2018 R.

Stan w dniu 31 grudnia
 INSTITUTIONAL FOSTER CARE IN 2018
 As of 31st December

WYSZCZEGÓLNIENIE SPECIFICATION a – placówki/centres b – miejsca/places c – wychowankowie/residents		Placówki opiekuńczo-wychowawcze Care and education centres				
		ogółem total	socjalizacyjne socialization	interwencyjne intervention	rodzinne family	łączące zadania placówek ¹ combining tasks of the centres ¹
WOJEWÓDZTWO.	a	33	23	1	4	5
VOIVODSHIP	b	537	392	12	33	100
	c	489	346	9	37	97
Podregion gorzowski	a	11	6	–	4	1
Subregion	b	179	116	–	33	30
	c	162	96	–	37	29
Powiaty: Powiats:						
Gorzowski.....	a	2	–	–	2	–
	b	16	–	–	16	–
	c	20	–	–	20	–
Międzyrzecki.....	a	1	1	–	–	–
	b	30	30	–	–	–
	c	26	26	–	–	–
Słubicki.....	a	1	1	–	–	–
	b	30	30	–	–	–
	c	19	19	–	–	–
Sulęciński.....	a	1	1	–	–	–
	b	14	14	–	–	–
	c	14	14	–	–	–
Miasto na prawach powiatu City with powiat status						
Gorzów Wlkp.....	a	6	3	–	2	1
	b	89	42	–	17	30
	c	83	37	–	17	29
Podregion zielonogórski	a	22	17	1	–	4
Subregion	b	358	276	12	–	70
	c	327	250	9	–	68
Powiaty: Powiats:						
Krośnieński.....	a	2	2	–	–	–
	b	44	44	–	–	–
	c	37	37	–	–	–
Nowosolski.....	a	4	3	–	–	1
	b	50	36	–	–	14
	c	49	35	–	–	14
Świebodziński.....	a	4	4	–	–	–
	b	58	58	–	–	–
	c	57	57	–	–	–
Wschowski.....	a	3	1	–	–	2
	b	42	14	–	–	28
	c	39	13	–	–	26
Zielonogórski.....	a	1	1	–	–	–
	b	20	20	–	–	–
	c	17	17	–	–	–
Żagański.....	a	1	1	–	–	–
	b	30	30	–	–	–
	c	29	29	–	–	–
Żarski.....	a	2	1	–	–	1
	b	54	26	–	–	28
	c	54	26	–	–	28
Miasto na prawach powiatu City with powiat status						
Zielona Góra.....	a	5	4	1	–	–
	b	60	48	12	–	–
	c	45	36	9	–	–

1 Łączące zadania placówek interwencyjnych, socjalizacyjnych i specjalistyczno-terapeutycznych.

1 Combining tasks of the intervention and specialist therapy centres.

TABL. 6 (63). **POMOC SPOŁECZNA STACJONARNA W 2018 R.**

Stan w dniu 31 grudnia
STATIONARY SOCIAL WELFARE IN 2018
As of 31st December

WYSZCZEGÓLNIENIE SPECIFICATION	Domy i zakłady (bez filii) Homes and facilities (excluding branches)	Miejsca (łącznie z filiami) Places (including branches)	Mieszkańcy (łącznie z filiami) Residents (including branches)
WOJEWÓDZTWO..... VOIVODSHIP	46	2983	2827
Podregion gorzowski..... Subregion	24	1493	1433
Powiaty: Powiats:			
Gorzowski.....	4	219	219
Międzyrzecki.....	8	501	482
Strzelecko-drezdenecki.....	3	94	83
Sulęciński.....	2	225	222
Miasto na prawach powiatu City with powiat status			
Gorzów Wlkp.	7	454	427
Podregion zielonogórski..... Subregion	22	1490	1394
Powiaty: Powiats:			
Krośnieński.....	3	124	115
Nowosolski.....	2	141	120
Świebodziński.....	3	259	259
Wschowski.....	1	60	60
Zielonogórski.....	1	184	184
Żagański.....	2	70	35
Żarski.....	6	292	276
Miasto na prawach powiatu City with powiat status			
Zielona Góra.....	4	360	345

DZIAŁ IX KULTURA. TURYSTYKA. SPORT

Uwagi ogólne

Kultura

1. Do **księgozbioru** bibliotek publicznych zaliczono książki i broszury oraz gazety i czasopisma.

Za **czytelnika** uważa się osobę, która w ciągu roku sprawozdawczego została zarejestrowana w bibliotece i dokonała co najmniej jednego wypożyczenia.

2. W muzeach jako **muzealia** wykazano rzeczy ruchome i nieruchomości wpisane do inwentarza muzealiów.

3. Informacje o **kinach** dotyczą działalności kin ogólnie dostępnych, tj. powołanych do publicznego udostępniania filmów w formie projekcji na seansach filmowych, bez względu na rodzaj stosowanego nośnika filmu (taśma światłoczuła, taśma magnetyczna eksploatowana w technice wideo).

Turystyka

1. Termin **turystyka** – zgodnie z rozporządzeniem Parlamentu Europejskiego i Rady (UE) Nr 692/2011 obowiązującym od 2012 r. – oznacza czynności odwiedzających, którzy podejmują podróż do głównego miejsca docelowego położonego poza ich zwykłym otoczeniem, na okres krótszy niż 1 rok, w dowolnym głównym celu (służbowym lub osobistym, w tym wypoczynkowym) innym niż zatrudnienie przez podmiot miejscowy.

2. **Baza noclegowa turystyki** dotyczy turystycznych obiektów noclegowych, tj. obejmuje obiekty hotelowe i pozostałe obiekty łącznie z pokojami gościnnymi i kwaterami agroturystycznymi.

3. W informacjach o **obiekтах i miejscach noclegowych turystyki** nie uwzględnia się obiektów i miejsc w obiektach przejściowo nieczynnych z powodu przebudowy, remontu itp.

4. **Turyści zagraniczni** korzystający z turystycznych obiektów noclegowych rejestrowani są według kraju stałego zamieszkania. Turysta zagraniczny może być wykazywany wielokrotnie, jeśli podczas jednorazowego pobytu w Polsce korzysta z kilku obiektów noclegowych.

Sport

1. Dane o **klubach sportowych** publikowane są łącznie z uczniowskimi klubami sportowymi UKS i wyznaniowymi klubami sportowymi.

2. **Ćwiczący oraz trenerzy i instruktorzy sportowi** w układzie podregionów i powiatów liczeni są tylko jeden raz, pomimo że trenują lub pracują w więcej niż jednej sekcji sportowej.

CHAPTER IX CULTURE. TOURISM. SPORT

General notes

Culture

1. Books and pamphlets as well as newspapers and magazines constitute the **collection** of public libraries.

A **borrower** is a person who in the course of a reporting year was registered at a library and checked out at least one item.

2. Movable subjects and real estate registered in exhibit inventory are presented as **exhibits** in museums.

3. Information regarding **cinemas** concerns the activity of public cinemas, i.e., established for the purpose of public film screenings, regardless of the film carrier used (light-sensitive and magnetic tape).

Tourism

1. **Tourism**, in accordance with the Regulation No. 692/2011 of the European Parliament and of the Council (EU) in force since 2012, means the activity of visitors taking a trip to a main destination outside their usual environment, for less than a 1 year, for any main purpose (business or personal purpose, including leisure) other than to be employed by a resident entity in the place visited.

2. **Tourist accommodation establishments** include hotels and similar facilities and other facilities including rooms for rent and agrotourism lodgings.

3. Facilities and places temporarily unavailable due to expansion, renovation, etc., are not included in data regarding **facilities and the number of beds for tourists**.

4. **Foreign tourists using** tourist accommodation establishments are registered according to the country of their permanent residence. A foreign tourist may be indicated more than once if during a single stay in Poland he/she uses more than one accommodation facility.

Sport

1. Data regarding **sports clubs** are published including student sports clubs UKS and religious sports clubs.

2. **The persons practising sports** as well as **coaches** and **sports instructors** by subregions and powiats are counted only once, despite that, they are exercising or working in more than one sport section.

Kultura

Culture

TABL. 1 (64). **BIBLIOTEKI PUBLICZNE (z filiami) W 2018 R.**
PUBLIC LIBRARIES (with branches) IN 2018

WYSZCZEGÓLNIENIE SPECIFICATION	Biblioteki ^a Libraries ^a	Księgozbiór ^a w tys. wol. Collection ^a in thousand vol.	Czytelnicy Borrowers	Wypożyczenia Loans		Liczba ludno- ści na 1 pla- cówkę biblio- teczną ^a Number of population per library institution ^a
				w tys. wol. in thousand vol.	na 1 czytelnika w wol. per borrower in vol.	
WOJEWÓDZTWO VOIVODSHIP	253	3601,1	139111	2416,8	17,4	2984
Podregion gorzowski Subregion	93	1320,9	52142	925,6	17,8	2321
Powiaty: Powiats:						
GORZOWSKI	14	203,3	6773	168,8	24,9	2168
Gmina miejska Urban gmina						
Kostrzyn nad Odrą	1	48,5	2772	118,9	42,9	1975
Gmina miejsko-wiejska Urban-rural gmina						
Witnica	3	38,4	1229	11,8	9,6	1431
w tym miasto	1	26,9	1000	10,2	10,2	966
of which city						
Gminy wiejskie: Rural gminas:						
Bogdaniec	1	12,7	491	9,0	18,3	1785
Deszczno	1	14,3	392	5,7	14,6	9779
Kłodawa	2	25,6	878	12,4	14,1	2152
Lubiszyn	4	39,0	626	6,4	10,3	1719
Santok	2	24,8	385	4,5	11,8	4243
MIĘDZYRZECKI	22	239,4	10904	130,9	12,0	1488
Gminy miejsko-wiejskie: Urban-rural gminas:						
Międzyrzecz	5	96,5	6572	65,6	10,0	1391
w tym miasto	1	73,6	6139	54,6	8,9	1293
of which city						
Skwierzyna	4	41,7	992	10,0	10,1	3052
w tym miasto	1	25,6	635	6,0	9,4	9698
of which city						
Trzciel	3	38,3	1619	34,3	21,2	1614
w tym miasto	1	23,0	1150	20,6	17,9	1195
of which city						
Gminy wiejskie: Rural gminas:						
Bledzew	4	18,7	862	10,1	11,7	1100
Przytoczna	4	28,7	385	3,9	10,0	1408
Pszczew	2	15,5	474	7,0	14,9	858

a Stan w dniu 31 grudnia.

a As of 31st December.

TABL. 1 (64). **BIBLIOTEKI PUBLICZNE (z filiami) W 2018 R. (cd.)**
 PUBLIC LIBRARIES (with branches) IN 2018 (cont.)

WYSZCZEGÓLNIENIE SPECIFICATION	Biblioteki ^a Libraries ^a	Księgozbiór ^a w tys. wol. Collection ^a in thousand vol.	Czytelnicy Borrowers	Wypożyczenia Loans		Liczba ludności na 1 placówkę biblioteczną ^a Number of population per library institution ^a
				w tys. wol. in thousand vol.	na 1 czytelnika w wol. per borrower in vol.	
SŁUBICKI.....	12	150,3	6147	100,6	16,4	1884
Gminy miejsko-wiejskie: Urban-rural gminas:						
Cybinka	4	27,9	1178	12,5	10,6	1303
w tym miasto	1	16,9	844	8,2	9,7	1378
of which city						
Ośno Lubuskie	1	17,7	555	17,9	32,2	6456
w tym miasto	1	17,7	555	17,9	32,2	3949
of which city						
Rzepin	3	33,9	1013	13,8	13,6	2444
w tym miasto	1	18,0	663	10,0	15,1	3282
of which city						
Słubice	2	57,5	2907	52,2	18,0	1824
w tym miasto	1	55,5	2897	52,2	18,0	1677
of which city						
Gmina wiejska Rural gmina						
Górzycza.....	2	13,4	494	4,3	8,7	1072
STRZELECKO- DREZDENECKI.....	15	151,7	5509	125,8	22,8	2351
Gminy miejsko-wiejskie: Urban-rural gminas:						
Dobiegiew.....	1	26,3	1100	24,5	22,3	6597
w tym miasto	1	26,3	1100	24,5	22,3	3088
of which city						
Drezdenko.....	6	60,2	1861	54,3	29,2	1567
w tym miasto	1	26,9	959	29,1	30,3	10182
of which city						
Strzelce Krajeńskie.....	5	37,0	1602	26,0	16,2	2850
w tym miasto	1	16,4	1206	16,8	14,0	4985
of which city						
Gminy wiejskie: Rural gminas:						
Stare Kurowo.....	1	11,1	386	10,7	27,6	4082
Zwierzyn.....	2	17,1	560	10,2	18,2	2177

a Stan w dniu 31 grudnia.

a As of 31st December.

TABL. 1 (64). **BIBLIOTEKI PUBLICZNE (z filiami) W 2018 R. (cd.)**
PUBLIC LIBRARIES (with branches) IN 2018 (cont.)

WYSZCZEGÓLNIENIE SPECIFICATION	Biblioteki ^a Libraries ^a	Księgozbiór ^a w tys. wol. Collection ^a in thousand vol.	Czytelnicy Borrowers	Wypożyczenia Loans		Liczba ludności na 1 placówkę biblioteczną ^a Number of population per library institution ^a
				w tys. wol. in thousand vol.	na 1 czytel- nika w wol. per borrower in vol.	
SULECIŃSKI.....	13	123,8	4402	63,3	14,4	2521
Gminy miejsko-wiejskie: Urban-rural gminas:						
Lubniewice	1	11,0	502	4,4	8,7	3140
w tym miasto	1	11,0	502	4,4	8,7	2042
of which city						
Sulęcín	4	52,7	1945	33,4	17,2	3954
w tym miasto	1	35,4	1537	27,8	18,1	10157
of which city						
Torzym	3	30,2	599	11,6	19,3	1712
w tym miasto	1	14,7	385	6,3	16,2	1262
of which city						
Gminy wiejskie: Rural gminas:						
Krzyszczycy.....	3	19,3	927	8,5	9,2	1583
Słońsk	2	10,6	429	5,5	12,7	2374
Miasto na prawach powiatu City with powiat status						
Gorzów Wlkp.....	17	452,5	18407	336,3	18,3	3645
Podregion zielonogórski Subregion	160	2280,2	86969	1491,2	17,1	3617
Powiaty: Powiats:						
KROŚNIEŃSKI	15	190,9	7066	146,8	20,8	3683
Gmina miejska Urban gmina						
Gubin.....	1	56,3	1942	38,9	20,0	16687
Gmina miejsko-wiejska Urban-rural gmina						
Krosno Odrzańskie	4	54,0	3410	74,5	21,8	4475
w tym miasto	1	35,7	2742	58,3	21,3	11378
of which city						
Gminy wiejskie: Rural gminas:						
Bobrowice.....	2	21,8	488	9,8	20,1	1603
Bytnica	2	15,2	210	6,2	29,6	1260
Dąbie	3	22,6	626	10,6	16,9	1648
Gubin.....	1	5,2	76	0,6	7,6	7168
Maszewo	2	15,8	314	6,3	19,9	1412

a Stan w dniu 31 grudnia.

a As of 31st December.

TABL. 1 (64). **BIBLIOTEKI PUBLICZNE (z filiami) W 2018 R. (cd.)**
PUBLIC LIBRARIES (with branches) IN 2018 (cont.)

WYSZCZEGÓLNIENIE SPECIFICATION	Biblioteki ^a Libraries ^a	Księgozbiór ^a w tys. wol. Collection ^a in thousand vol.	Czytelnicy Borrowers	Wypożyczenia Loans		Liczba ludności na 1 placówkę biblioteczną ^a Number of population per library institution ^a
				w tys. wol. in thousand vol.	na 1 czytel- nika w wol. per borrower in vol.	
NOWOSOLSKI	24	299,9	11624	215,9	18,6	3610
Gmina miejska Urban gmina						
Nowa Sól	2	91,0	5462	126,1	23,1	19422
Gminy miejsko-wiejskie: Urban-rural gminas:						
Bytom Odrzański	1	23,5	1565	10,3	6,6	5440
w tym miasto	1	23,5	1565	10,3	6,6	4331
of which city						
Kozuchów	9	100,4	2039	42,3	20,7	1784
w tym miasto	2	59,7	1533	28,5	18,6	4745
of which city						
Nowe Miasteczko	1	10,8	332	7,7	23,1	5391
w tym miasto	1	10,8	332	7,7	23,1	2770
of which city						
Otyń	2	16,1	448	7,4	16,5	3490
w tym miasto	1	8,6	265	6,3	23,9	1601
of which city						
Gminy wiejskie: Rural gminas:						
Kolsko	1	9,7	278	4,5	16,3	3333
Nowa Sól	6	30,3	921	10,4	11,3	1162
Siedlisko	2	18,2	579	7,3	12,5	1811
ŚWIEBODZIŃSKI	12	163,0	4764	80,1	16,8	4653
Gminy miejsko-wiejskie: Urban-rural gminas:						
Świebodzin	4	86,1	3323	54,2	16,3	7512
w tym miasto	2	72,9	3067	50,5	16,5	10882
of which city						
Zbąszynek	1	14,2	342	8,5	24,9	8315
w tym miasto	1	14,2	342	8,5	24,9	5021
of which city						
Gminy wiejskie: Rural gminas:						
Lubrza	1	10,3	50	0,8	15,4	3537
Łagów	2	20,4	337	4,5	13,3	2501
Skąpe	2	14,3	291	6,1	21,1	2539
Szczaniec	2	17,7	421	6,1	14,4	1931

a Stan w dniu 31 grudnia.

a As of 31st December.

TABL. 1 (64). **BIBLIOTEKI PUBLICZNE (z filiami) W 2018 R. (cd.)**
PUBLIC LIBRARIES (with branches) IN 2018 (cont.)

WYSZCZEGÓLNIENIE SPECIFICATION	Biblioteki ^a Libraries ^a	Księgozbiór ^a w tys. wol. Collection ^a in thousand vol.	Czytelnicy Borrowers	Wypożyczenia Loans		Liczba ludności na 1 placówkę biblioteczną ^a Number of population per library institution ^a
				w tys. wol. in thousand vol.	na 1 czytelnika w wol. per borrower in vol.	
WSCHOWSKI	7	122,4	6429	101,3	15,8	4883
Gminy miejsko-wiejskie: Urban-rural gminas:						
Sława	4	34,9	1228	20,3	16,5	2549
w tym miasto	1	15,3	699	11,1	15,9	2158
of which city						
Szlichtyngowa	2	26,9	562	8,2	14,6	2539
w tym miasto	1	17,2	398	4,2	10,5	1288
of which city						
Wschowa.....	1	60,5	4639	72,8	15,7	21240
w tym miasto	1	60,5	4639	72,8	15,7	13953
of which city						
ZIELONOGÓRSKI	24	285,5	10560	177,1	16,8	2705
Gminy miejsko-wiejskie: Urban-rural gminas:						
Babimost	2	24,1	1138	11,3	9,9	3101
w tym miasto	1	16,7	998	9,4	9,5	3927
of which city						
Czerwieńsk.....	5	44,1	1208	16,0	13,3	1675
w tym miasto	1	22,2	709	10,1	14,3	2032
of which city						
Kargowa	2	30,4	854	10,8	12,7	2915
w tym miasto	1	24,0	791	9,5	12,0	3754
of which city						
Nowogród Bobrzański	3	39,2	1425	30,0	21,0	3163
w tym miasto	2	33,1	1193	22,5	18,9	2594
of which city						
Sulechów.....	6	79,8	4505	82,6	18,3	4431
w tym miasto	1	48,0	3003	48,1	16,0	16925
of which city						
Gminy wiejskie: Rural gminas:						
Bojadła	2	22,0	324	3,9	12,1	1635
Świdnica	2	15,6	425	9,8	23,0	3310
Trzebiechów	1	12,4	279	6,8	24,3	3426
Zabór.....	1	17,9	402	6,0	14,8	1069

a Stan w dniu 31 grudnia.

a As of 31st December.

TABL. 1 (64). **BIBLIOTEKI PUBLICZNE (z filiami) W 2018 R. (dok.)**
PUBLIC LIBRARIES (with branches) IN 2018 (cont.)

WYSZCZEGÓLNIENIE SPECIFICATION	Biblioteki ^a Libraries ^a	Księgozbiór ^a w tys. wol. Collection ^a in thousand vol.	Czytelnicy Borrowers	Wypożyczenia Loans		Liczba ludności na 1 placówkę biblioteczną ^a Number of population per library institution ^a
				w tys. wol. in thousand vol.	na 1 czytel- nika w wol. per borrower in vol.	
ŻAGAŃSKI.....	29	360,4	11459	202,0	17,6	2653
Gminy miejskie: Urban gminas:						
Gozdnicza.....	1	14,8	520	8,1	15,6	3061
Żagań.....	5	114,4	3741	69,6	18,6	5162
Gminy miejsko-wiejskie: Urban-rural gminas:						
Iłowa.....	1	9,1	357	9,3	26,0	6882
w tym miasto..... of which city	1	9,1	357	9,3	26,0	3912
Małomice.....	1	16,7	564	7,7	13,6	5206
w tym miasto..... of which city	1	16,7	564	7,7	13,6	3489
Szprotawa.....	6	78,4	3571	67,5	18,9	2971
w tym miasto..... of which city	2	48,1	2583	48,8	18,9	3971
Gminy wiejskie: Rural gminas:						
Brzeźnica.....	2	18,0	427	6,1	14,2	1882
Niegosławice.....	4	32,0	811	8,6	10,6	1112
Wymiarki.....	1	10,1	385	5,1	13,3	2297
Żagań.....	8	66,8	1083	19,9	18,4	915
ŻARSKI.....	29	356,1	13997	216,6	15,5	2849
Gminy miejskie: Urban gminas:						
Łęknica.....	1	20,0	289	3,0	10,5	2483
Żary.....	4	94,9	5428	80,2	14,8	7536
Gminy miejsko-wiejskie: Urban-rural gminas:						
Jasień.....	3	18,3	972	15,3	15,7	2356
w tym miasto..... of which city	1	14,3	889	14,5	16,3	4328
Lubsko.....	4	74,5	2399	47,0	19,6	4638
w tym miasto..... of which city	1	47,0	1623	27,3	16,8	14000
Gminy wiejskie: Rural gminas:						
Brody.....	2	23,7	865	10,8	12,5	1708
Lipinki Łużyckie.....	1	16,7	500	5,8	11,6	3377
Przewóz.....	1	16,2	505	6,8	13,5	3165
Trzebień.....	1	8,8	225	3,2	14,0	2846
Tuplice.....	1	17,4	110	3,9	35,1	3072
Żary.....	11	65,6	2704	40,7	15,1	884
Miasto na prawach powiatu City with powiat status						
Zielona Góra.....	20	502,0	21070	351,4	16,7	6100

a Stan w dniu 31 grudnia.

a As of 31st December.

TABL. 2 (65). MUZEA W 2018 R.
MUSEUMS IN 2018

WYSZCZEGÓLNIENIE SPECIFICATION	Muzea i oddziały muzealne ^a Museums and branches ^a	Muzealia ^a Museum exhibits ^a	Wystawy czasowe Temporary exhibitions		Zwiedzający Visitors	
			własne ^b own ^b	obce ^c exterior ^c	ogółem total	w tym młodzież szkolna ^d of which primary and secondary school students ^d
WOJEWÓDZTWO.. VOIVODSHIP	19	135475	101	34	266739	49683
Podregion gorzowski Subregion	9	45242	27	6	129866	20119
Powiaty: Powiats:						
Gorzowski	1	3176	2	–	11548	2181
Międzyrzecki	3	12351	6	4	64746	13104
Słubicki.....	1				200	200
Strzelecko-drezdenecki	2	4347	8	1	5558	1800
Sulęciński.....	1	328	3	1	2209	455
Miasto na prawach powiatu City with powiat status						
Gorzów Wlkp.....	1	25040	8	–	45605	2379
Podregion zielonogórski Subregion	10	90233	74	28	136873	29564
Powiaty: Powiats:						
Nowosolski	1	9937	12	–	5183	2239
Świebodziński	1	8336	9	–	9927	1189
Wschowski	1	8101	5	3	9535	2526
Zielonogórski	2	35719	9	6	29336	5532
Żagański.....	1	1275	2	–	14152	2102
Żarski	2	2079	9	3	7824	2055
Miasto na prawach powiatu City with powiat status						
Zielona Góra	2	24786	28	16	60916	13921

a Stan w dniu 31 grudnia. b W kraju. c Krajowe i z zagranicy. d Zwiedzająca muzea w zorganizowanych grupach.

a As of 31st December. b In Poland. c Domestic and foreign. d Visiting museums in organized groups.

TABL. 3 (66). KINA STAŁE W 2018 R.
FIXED CINEMAS IN 2018

WYSZCZEGÓLNIENIE SPECIFICATION	Kina ^a Cinemas ^a	Miejsca na widowni ^a Seats ^a	Ludność na 1 miejsce ^a Population per seat ^a	Seanse Screenings	Widzowie Audience		
					ogółem total	na 1000 ludności per 1000 population	na 1 seans per screening
WOJEWÓDZTWO VOIVODSHIP	13	5146	197	41891	1310038	1290,1	31,3
Podregion gorzowski Subregion	7	2742	141	21865	550481	1427,9	25,2
Powiaty: Powiats:							
Międzyrzecki	2	496	117	873	40155	691,1	46,0
Ślubicki	1	84	561	262	14263	303,2	54,4
Miasto na prawach powiatu City with powiat status							
Gorzów Wlkp.....	4	2162	57	20730	496063	3994,8	23,9
Podregion zielonogórski ... Subregion	6	2404	262	20026	759557	1205,8	37,9
Powiaty: Powiats:							
Nowosolski.....	1	114	760	305	17884	206,1	58,6
Świebodziński	1	400	140	774	28162	503,1	36,4
Żagański	1	36	2211	174	3366	42,2	19,3
Żarski	1	334	290	1279	52617	541,7	41,1
Miasto na prawach powiatu City with powiat status							
Zielona Góra	2	1520	92	17494	657528	4692,8	37,6

^a Stan w dniu 31 grudnia.
^a As of 31st December.

Turystyka

Tourism

TABL. 4 (67). **BAZA NOCLEGOWA TURYSTYKI^a W 2018 R.**
TOURIST ACCOMMODATION ESTABLISHMENTS^a IN 2018

WYSZCZEGÓLNIENIE SPECIFICATION	Obiekty ^b Facilities ^b	Miejsca noclegowe ^b Bed places ^b		Korzystający z noclegów Tourists accommodated		Udzielone noclegi Nights spent (overnight stays)	
		ogółem total	w tym całoroczne of which open all year	ogółem total	w tym turyści zagraniczni of which foreign tourists	ogółem total	w tym tury- stom zagra- nicznym of which foreign tourists
WOJEWÓDZTWO .. VOIVODSHIP	300	18512	11083	687751	177639	1429521	327190
Podregion gorzowski Subregion	141	8335	5757	355194	96576	720741	184340
Powiaty: Powiats:							
Gorzowski	14	639	540	26979	3899	43805	7659
Międzyrzecki	39	2311	1136	45186	9376	104351	12987
Słubicki	31	1795	1690	135692	51722	242740	97301
Strzelecko-drezdenecki	19	1527	566	32984	2116	128522	12340
Sulęciński	26	1230	1026	49194	16337	83937	23206
Miasto na prawach powiatu City with powiat status							
Gorzów Wlkp	12	833	799	65159	13126	117386	30847
Podregion zielonogórski Subregion	159	10177	5326	332557	81063	708780	142850
Powiaty: Powiats:							
Krośnieński	12	711	383	23422	1204	68457	4625
Nowosolski	10	515	386	11411	865	25656	4150
Świebodziński	38	3368	1550	107443	45917	240769	76002
Wschowski	27	2551	229	28436	838	96755	4814
Zielonogórski	19	836	684	31547	3500	56716	3871
Żagański	6	272	262	28372	6817	40372	7497
Żarski	16	627	615	25957	7940	45076	13551
Miasto na prawach powiatu City with powiat status							
Zielona Góra	31	1297	1217	75969	13982	134979	28340

^a Dotyczy obiektów posiadających 10 i więcej miejsc noclegowych; z uwzględnieniem imputacji dla jednostek, które odmówiły udziału w badaniu. ^b Stan w dniu w dniu 31 lipca.

^a Concern establishments possessing 10 and more bed places; with consideration imputation for units, which refused to participate in the survey. ^b As of 31st July.

Sport

Sport

TABL. 5 (68). **KLUBY SPORTOWE^a W 2018 R.**
Stan w dniu 31 grudnia
SPORTS CLUBS^a IN 2018
As of 31st December

WYSZCZEGÓLNIENIE SPECIFICATION	Kluby Clubs	Sekcje sportowe Sports sections	Członko- wie Members	Ćwiczący Persons practising sports				Trenerzy Coaches	Instrukto- rzy spor- towi Sport instructors
				ogółem grand total	z liczby ogółem of grand total				
					kobiety females	w wieku do lat 18 aged up to 18			
						razem total	w tym dziew- częta of which girls		
WOJEWÓDZTWO VOIVODSHIP	493	704	28466	30073	7347	20045	5774	881	571
Podregion gorzowski Subregion	197	290	12044	12471	2928	8741	2393	365	238
Powiaty: Powiats:									
Gorzowski	42	52	1985	2159	399	1366	337	52	42
Międzyrzecki	20	30	948	930	180	527	128	26	29
Słubicki	30	43	1566	1700	434	1187	351	54	25
Strzelecko-drezdenecki	39	56	1584	1932	492	1294	370	56	40
Sulęciński	17	23	711	761	105	444	92	29	10
Miasto na prawach powiatu City with powiat status									
Gorzów Wlkp	49	86	5250	4989	1318	3923	1115	148	92
Podregion zielonogórski Subregion	296	414	16422	17602	4419	11304	3381	516	333
Powiaty: Powiats:									
Krośnieński	30	35	1497	1473	413	949	314	51	26
Nowosolski	29	39	1472	1339	289	896	225	39	19
Świebodziński	30	36	1107	1456	113	862	104	58	23
Wschowski	21	30	973	1012	214	737	192	29	15
Zielonogórski	45	68	2506	2477	789	1606	634	67	27
Żagański	32	41	1684	1575	268	947	249	51	33
Żarski	54	71	2524	2752	665	1738	538	81	55
Miasto na prawach powiatu City with powiat status									
Zielona Góra	55	94	4659	5518	1668	3569	1125	140	135

a Łącznie z uczniowskimi klubami sportowymi UKS i wyznaniowymi klubami sportowymi.

U w a g a. Dane na podstawie badania cyklicznego przeprowadzanego co dwa lata.

a Including Students Sports Clubs UKS and Religious Sports Clubs.

N o t e. Data on the basis of periodic surveys conducted every two years.

DZIAŁ X LEŚNICTWO

CHAPTER X FORESTRY

Uwagi ogólne

1. Informacje w zakresie leśnictwa dotyczą:
 - 1) **lasów publicznych** stanowiących własność:
 - a) Skarbu Państwa - zarządzanych oraz użytkowanych czasowo lub wieczyście przez:
 - Państwowe Gospodarstwo Leśne Lasy Państwowe (w skrócie „Lasy Państwowe”) nadzorowane przez Ministra Środowiska,
 - jednostki ochrony przyrody (parki narodowe),
 - jednostki organizacyjne innych ministrów, wojewodów, gmin lub związków komunalnych i Agencję Nieruchomości Rolnych,
 - b) gmin (w tym gmin mających od 1999 r. również status miasta na prawach powiatu);
 - c) innych jednostek publicznych;
 - 2) **lasów prywatnych** stanowiących własność:
 - a) osób fizycznych,
 - b) wspólnot gruntowych będących własnością wszystkich lub części mieszkańców wsi,
 - c) spółdzielni produkcji rolniczej,
 - d) innych osób prawnych.
2. **Powierzchnia gruntów leśnych** obejmuje powierzchnię lasów oraz gruntów związanych z gospodarką leśną.

Do **powierzchni lasów** zalicza się grunty o zwartej powierzchni co najmniej 0,1 ha:

 - pokryte roślinnością leśną (powierzchnia zalesiona),
 - przejściowo pozbawione roślinności leśnej (zręby, halizny, płazowiny, plantacje choinek i krzewów oraz poletka łowieckie).

Są to grunty przeznaczone do produkcji leśnej lub wchodzące w skład rezerwatów przyrody i parków narodowych albo wpisane do rejestrów zabytków.

Do gruntów **związanych z gospodarką leśną** zalicza się grunty zajęte pod wykorzystywane dla potrzeb gospodarki leśnej: budynki i budowle, linie podziału przestrzennego lasu, drogi leśne, szkółki leśne, miejsca składowania drewna itp.

- 3. **Zalesienia** polegają na zakładaniu upraw leśnych na gruntach pozostających poprzednio poza uprawą leśną (niezaliczonych do powierzchni lasów).
- 4. Wskaźnik **lesistości** (lesistość) obliczono jako stosunek procentowy powierzchni lasów do ogólnej powierzchni województwa.

General notes

1. Information within the scope of forestry concerns:
 - 1) **public forests** owned by:
 - a) the State Treasury - managed and utilized temporarily or perpetually by:
 - State Forestry Organizational Entity “State Forests” (abbreviated as “State Forests”) supervised by the Minister of Environment,
 - nature protection units (national parks),
 - organizational units supervised by different ministers, voivods, gminas or municipal associations and the Agricultural Property Agency,
 - b) gminas (of which gminas which are also cities with powiat status since 1999);
 - c) other public units;
 - 2) **private forests** owned by:
 - a) natural persons,
 - b) land held in common by all or part of the residents of a village,
 - c) agricultural production co-operatives,
2. **Forest land** includes areas of forest as well as land connected with silviculture
Forest areas include land with a homogeneous area of at least 0,1 ha:
 - covered by forest vegetation (wooded area),
 - temporarily devoid of forest vegetation (felling sites, blanks, irregularly stocked open stands, coniferous tree and bush plantations, hunting grounds).

These areas are designated for silviculture production, comprising portions of nature reserves and national parks or are registered as nature monuments.

Land connected with silviculture includes land used for purpose of forest management: buildings and structures, spatial division lines in forests, forest roads, forest nurseries, wood stockpiling areas, etc.

- 3. **Afforestation** consists in establishing woodland crops on land previously outside silviculture (not included in forest area).
- 4. The **forest cover** indicator (forest cover) was calculated as the percentage ratio of forest area to the total area of the voivodship.

TABL. 1 (69). POWIERZCHNIA GRUNTÓW LEŚNYCH W 2018 R.

Stan w dniu 31 grudnia
FOREST LAND IN 2018
As of 31st December

WYSZCZEGÓLNIENIE SPECIFICATION	Ogółem Grand total	W tym lasy Of which forests	Z ogółem - grunty Of grand total - land					prywatne private	Lesistość w % Forest cover in %
			publiczne public			w tym of which			
			razem total	własność Skarbu Państwa owned by the State Treasury		własność gmin gmina owned			
				w tym w zarządzie Lasów Państwowych of which managed by the State Forests					
				razem total					
w ha in ha									
WOJEWÓDZTWO VOIVODSHIP	710158,8	689518,4	697149,4	695097,7	688416,5	2042,6	13009,5	49,3	
Podregion gorzowski Subregion	311451,1	302519,9	306811,4	306449,1	301195,6	360,1	4639,6	49,5	
Powiaty: Powiats:									
GORZOWSKI.....	55617,9	54090,9	54868,7	54778,4	54659,9	90,3	749,2	44,5	
Gmina miejska Urban gmina									
Kostrzyn nad Odrą.....	1839,7	1780,9	1837,0	1820,0	1820,0	17,0	2,7	38,6	
Gmina miejsko-wiejska Urban-rural gmina									
Witnica.....	12597,5	12190,8	12355,2	12314,5	12210,1	40,7	242,4	43,7	
w tym miasto of which city	142,2	136,8	141,8	135,8	135,8	6,0	0,4	16,6	
Gminy wiejskie: Rural gminas:									
Bogdaniec.....	2342,8	2263,9	2317,3	2305,3	2305,3	12,0	25,5	20,3	
Deszczno.....	6826,1	6679,4	6696,2	6692,4	6686,4	3,8	129,9	39,7	
Kłodawa.....	16248,8	15850,5	16187,2	16178,0	16171,4	9,2	61,6	67,5	
Lubiszyn.....	9733,7	9464,5	9493,8	9490,2	9488,7	3,6	239,9	46,1	
Santok.....	6029,4	5860,9	5982,0	5978,0	5978,0	4,0	47,4	34,6	
MIĘDZYRZECKI.....	74954,3	73024,5	72835,3	72757,9	72599,1	75,2	2119,0	52,6	
Gminy miejsko-wiejskie: Urban-rural gminas:									
Międzyrzecz.....	16432,3	15987,7	16173,3	16145,3	16132,9	28,0	259,0	50,7	
w tym miasto of which city	20,8	20,5	20,8	20,8	14,8	-	-	2,0	
Skwierzyna.....	19737,0	19157,7	19677,0	19662,0	19626,0	15,0	60,0	67,3	
w tym miasto of which city	1141,7	1116,0	1134,7	1123,7	1123,4	11,0	7,0	31,1	
Trzciel.....	8239,1	8007,9	8024,1	8007,4	8006,2	16,7	215,0	45,1	
w tym miasto of which city	15,6	14,8	15,6	1,2	1,2	14,4	-	4,9	
Gminy wiejskie: Rural gminas:									
Bledzew.....	14142,2	13824,0	13961,2	13960,4	13913,0	0,8	181,0	55,9	
Przytoczna.....	7363,4	7178,1	7195,4	7186,4	7148,8	9,0	168,0	38,8	
Pszczew.....	9040,2	8869,2	7804,2	7796,2	7772,2	5,7	1236,0	49,9	

TABL. 1 (69). POWIERZCHNIA GRUNTÓW LEŚNYCH W 2018 R. (cd.)

Stan w dniu 31 grudnia
FOREST LAND IN 2018 (cont.)
As of 31st December

WYSZCZEGÓLNIENIE SPECIFICATION	Ogółem Grand total	W tym lasy Of which forests	Z ogółem - grunty Of grand total - land					prywatne private	Lesistość w % Forest cover in %
			publiczne public		razem total	w tym of which			
			własność Skarbu Państwa owned by the State Treasury			własność gmin gmina owned			
			razem total	w tym w zarządzie Lasów Państwowych of which managed by the State Forests					
			w ha in ha						
SŁUBICKI.....	48514,0	47048,2	48021,3	47943,6	47915,1	77,8	492,7	47,1	
Gminy miejsko-wiejskie: Urban-rural gminas:									
Cybinka.....	17192,2	16670,1	17056,9	17039,9	17027,3	17,0	135,3	59,6	
w tym miasto of which city	56,7	55,4	56,7	40,7	40,7	16,0	-	10,5	
Ośno Lubuskie.....	10598,2	10286,3	10510,7	10508,0	10503,0	2,7	87,5	52,0	
w tym miasto of which city	86,1	83,6	86,1	83,4	83,4	2,7	-	10,4	
Rzepin	10198,0	9869,2	10164,7	10157,7	10148,4	7,0	33,3	51,7	
w tym miasto of which city	399,0	381,6	399,0	392,0	392,0	7,0	-	33,4	
Słubice.....	7123,1	6905,6	6993,9	6947,1	6946,4	46,9	129,2	37,2	
w tym miasto of which city	105,5	104,4	105,5	70,4	70,4	35,0	-	5,4	
Gmina wiejska Rural gmina									
Górzycza	3402,5	3317,0	3295,1	3290,9	3290,1	4,2	107,4	22,8	
STRZELECKO- DREZDENECKI	64542,6	62708,8	63653,3	63592,2	58860,4	61,2	889,3	50,3	
Gminy miejsko-wiejskie: Urban-rural gminas:									
Dobiegiew	21810,9	21196,9	21497,4	21491,0	16813,8	6,4	313,5	60,3	
w tym miasto of which city	52,7	50,8	52,0	52,0	52,0	-	0,7	8,9	
Drezdenko	26922,9	26082,5	26754,0	26714,0	26696,1	40,0	169,0	65,2	
w tym miasto of which city	105,3	103,3	83,5	61,5	58,2	22,0	21,9	9,6	
Strzelce Krajeńskie	12340,8	12061,2	12185,7	12174,9	12145,7	10,8	155,1	37,8	
w tym miasto of which city	0,2	-	0,2	0,2	0,2	-	-	0,0	
Gminy wiejskie: Rural gminas:									
Stare Kurowo	2197,0	2133,3	2011,4	2008,6	2007,4	2,8	185,7	27,5	
Zwierzyn	1271,0	1235,0	1204,9	1203,7	1197,4	1,2	66,1	12,3	

TABL. 1 (69). POWIERZCHNIA GRUNTÓW LEŚNYCH W 2018 R. (cd.)

Stan w dniu 31 grudnia
FOREST LAND IN 2018 (cont.)
As of 31st December

WYSZCZEGÓLNIENIE SPECIFICATION	Ogółem Grand total	W tym lasy Of which forests	Z ogółem - grunty Of grand total - land				prywatne private	Lesistość w % Forest cover in %	
			publiczne public			razem total			własność gmin gmina owned
			w tym of which						
			własność Skarbu Państwa owned by the State Treasury						
			razem total	w tym w zarządzie Lasów Państwowych of which managed by the State Forests					
w ha in ha									
SULECIŃSKI.....	67442,0	65279,6	67060,8	67024,9	66808,9	35,9	381,3	55,4	
Gminy miejsko-wiejskie: Urban-rural gminas:									
Lubniewice.....	8798,0	8529,0	8711,5	8688,9	8651,0	22,6	86,5	65,8	
w tym miasto of which city	346,1	336,6	333,2	311,6	309,6	21,6	12,9	27,8	
Sulęcín.....	20997,4	20295,7	20912,4	20907,3	20854,1	5,1	85,0	63,4	
w tym miasto of which city	71,3	67,3	65,5	62,4	57,7	3,1	5,8	7,9	
Torzým w tym miasto of which city	24163,3 93,8	23346,4 92,8	24067,0 78,1	24065,1 76,2	23943,0 68,6	1,9 1,9	96,3 15,7	62,2 10,2	
Gminy wiejskie: Rural gminas:									
Krzeszyce.....	9852,7	9584,2	9784,3	9778,1	9776,5	6,3	68,4	49,4	
Słońsk.....	3630,7	3524,3	3585,6	3585,6	3584,3	-	45,1	22,2	
Miasto na prawach powiatu City with powiat status									
Gorzów Wlkp.....	380,2	367,9	372,0	352,2	352,2	19,8	8,3	4,3	
Podregion zielonogórski. Subregion	398707,8	386998,5	390337,9	388648,7	387220,9	1682,5	8369,8	49,1	
Powiaty: Powiaty:									
KROŚNIEŃSKI.....	86180,7	83624,4	85202,3	85144,5	84923,2	57,8	978,4	60,1	
Gmina miejska Urban gmina									
Gubin.....	102,2	100,2	98,3	95,1	88,4	3,2	4,0	4,8	
Gmina miejsko-wiejska Urban-rural gmina									
Krosno Odrzańskie w tym miasto of which city	10601,5 73,5	10250,6 69,2	10507,3 73,5	10476,5 53,5	10454,6 53,5	30,8 20,0	94,2 0,0	48,3 8,5	
Gminy wiejskie: Rural gminas:									
Bobrowice.....	12430,2	12061,1	12332,5	12325,3	12301,5	7,2	97,8	65,2	
Bytnica.....	16546,2	15995,6	16494,3	16492,6	16479,4	1,7	52,0	76,6	
Dąbie.....	9072,2	8831,7	8883,6	8870,6	8850,1	13,0	188,6	51,7	
Gubin.....	23112,2	22500,4	22618,1	22618,1	22523,7	-	494,1	59,3	
Maszewo.....	14316,1	13884,8	14268,3	14266,3	14225,5	2,0	47,8	64,9	

TABL. 1 (69). POWIERZCHNIA GRUNTÓW LEŚNYCH W 2018 R. (cd.)

Stan w dniu 31 grudnia
FOREST LAND IN 2018 (cont.)
As of 31st December

WYSZCZEGÓLNIENIE SPECIFICATION	Ogółem Grand total	W tym lasy Of which forests	Z ogółem - grunty Of grand total - land					prywatne private	Lesistość w % Forest cover in %
			publiczne public						
			razem total	w tym of which			własność gmin gmina owned		
				własność Skarbu Państwa owned by the State Treasury		w tym w zarządzie Lasów Pań- stwowych of which managed by the State Forests			
				razem total					
w ha in ha									
NOWOSOLSKI.....	31038,7	30243,3	29765,8	29678,4	29549,6	87,4	1272,9	39,2	
Gmina miejska Urban gmina									
Nowa Sól	279,3	272,7	270,9	226,0	223,6	45,0	8,4	12,5	
Gminy miejsko-wiejskie: Urban-rural gminas:									
Bytom Odrzański	1773,0	1735,6	1703,6	1693,4	1672,8	10,2	69,4	33,1	
w tym miasto	4,7	4,7	2,9	–	–	2,9	1,8	2,1	
of which city									
Kozuchów	5434,1	5301,4	4939,8	4935,8	4899,4	4,0	494,3	29,6	
w tym miasto	33,1	33,1	14,3	13,3	4,0	1,0	18,9	5,6	
of which city									
Nowe Miasteczko.....	1543,4	1515,8	1442,1	1432,4	1412,2	9,7	101,3	19,7	
w tym miasto	10,0	10,0	9,8	1,0	0,6	8,8	0,2	3,0	
of which city									
Otyń.....	4303,4	4210,5	4192,1	4190,4	4185,0	1,7	111,4	45,9	
w tym miasto	320,1	314,8	317,1	316,6	316,6	0,5	2,9	40,1	
of which city									
Gminy wiejskie: Rural gminas:									
Kolsko.....	3786,8	3675,8	3736,8	3733,9	3726,7	2,9	50,0	45,5	
Nowa Sól	10274,9	9980,9	9987,2	9975,2	9959,6	11,9	287,8	56,7	
Siedlisko	3643,7	3550,7	3493,3	3491,3	3470,4	2,0	150,4	38,5	
ŚWIEBODZIŃSKI.....	40511,9	39449,1	39383,2	39358,0	39173,6	25,3	1128,7	42,1	
Gminy miejsko-wiejskie: Urban-rural gminas:									
Świebodzin	6340,4	6207,4	6174,0	6163,1	6097,6	10,9	166,5	27,4	
w tym miasto	34,6	33,9	34,6	30,0	18,5	4,6	–	2,0	
of which city									
Zbąszynek	3822,5	3732,0	3229,0	3222,4	3215,8	6,6	593,5	39,7	
w tym miasto	8,5	8,4	8,5	8,5	8,5	–	–	2,3	
of which city									
Gminy wiejskie: Rural gminas:									
Lubrza	5988,7	5826,4	5910,1	5908,7	5889,6	1,4	78,6	47,7	
Łagów	12206,7	11862,3	12124,2	12121,8	12111,7	2,4	82,4	59,6	
Skąpe	9189,0	8915,1	9116,2	9112,2	9076,7	4,0	72,8	49,2	
Szczaniec.....	2964,7	2905,8	2829,8	2829,8	2782,2	–	134,9	25,6	

TABL. 1 (69). POWIERZCHNIA GRUNTÓW LEŚNYCH W 2018 R. (cd.)

Stan w dniu 31 grudnia
FOREST LAND IN 2018 (cont.)
As of 31st December

WYSZCZEGÓLNIENIE SPECIFICATION	Ogółem Grand total	W tym lasy Of which forests	Z ogółem - grunty Of grand total - land					prywatne private	Lesistość w % Forest cover in %
			publiczne public			w tym of which			
			razem total	własność Skarbu Państwa owned by the State Treasury		własność gmin gmina owned			
				w tym w zarządzie Lasów Państwowych of which managed by the State Forests					
				razem total					
w ha in ha									
WSCHOWSKI	25135,3	24514,6	24455,8	24386,3	24243,2	69,5	679,4	39,3	
Gminy miejsko-wiejskie: Urban-rural gminas:									
Sława.....	16393,0	15981,2	16182,0	16168,5	16111,0	13,5	211,1	48,9	
w tym miasto	71,0	69,8	67,1	56,0	42,8	11,1	3,9	4,7	
of which city									
Szlichtyngowa.....	2993,0	2933,1	2880,7	2859,6	2817,8	21,0	112,3	29,4	
w tym miasto	12,1	8,3	7,6	–	–	7,6	4,5	5,4	
of which city									
Wschowa	5749,3	5600,3	5393,2	5358,2	5314,5	35,0	356,1	28,4	
w tym miasto	57,3	56,5	56,7	34,7	34,7	22,0	0,7	6,1	
of which city									
ZIELONOGÓRSKI.....	68449,8	66419,7	66720,5	66642,8	66449,7	77,7	1729,4	49,2	
Gminy miejsko-wiejskie: Urban-rural gminas:									
Babimost.....	3535,7	3449,8	2815,9	2813,7	2811,0	2,2	719,8	37,2	
w tym miasto	5,5	4,7	4,3	4,3	4,3	–	1,2	1,3	
of which city									
Czerwieńsk	10334,1	10035,0	10202,7	10187,7	10147,0	15,0	131,4	51,6	
w tym miasto	402,1	387,5	391,5	386,5	384,8	5,0	10,6	41,4	
of which city									
Kargowa	6506,3	6296,5	6334,7	6333,7	6328,2	1,0	171,6	49,0	
w tym miasto	41,5	39,4	35,7	35,1	34,3	0,6	5,8	8,7	
of which city									
Nowogród Bobrzański.....	16322,2	15842,6	16189,3	16157,3	16108,9	32,0	132,9	61,0	
w tym miasto	612,8	585,9	600,0	583,9	580,9	16,1	12,8	40,0	
of which city									
Sulechów	9547,8	9274,9	9401,0	9398,2	9376,8	2,8	146,9	39,2	
w tym miasto	49,3	48,0	41,2	41,2	41,2	–	8,1	7,0	
of which city									
Gminy wiejskie: Rural gminas:									
Bojadła	5008,3	4864,2	4940,4	4935,5	4921,4	4,9	67,9	47,6	
Świdnica	10237,9	9873,1	10127,1	10120,3	10099,1	6,8	110,8	61,4	
Trzebiechów	2164,9	2112,1	2024,2	2012,2	1997,6	12,0	140,7	26,1	
Zabór	4792,7	4671,5	4685,3	4684,2	4659,8	1,0	107,4	50,0	

TABL. 1 (69). POWIERZCHNIA GRUNTÓW LEŚNYCH W 2018 R. (dok.)

Stan w dniu 31 grudnia
FOREST LAND IN 2018 (cont.)
As of 31st December

WYSZCZEGÓLNIENIE SPECIFICATION	Ogółem Grand total	W tym lasy Of which forests	Z ogółem - grunty Of grand total - land					prywatne private	Lesistość w % Forest cover in %
			publiczne public			w tym of which			
			razem total	własność Skarbu Państwa owned by the State Treasury		własność gmin gmina owned			
				w tym w zarządzie Lasów Pań- stwowych of which managed by the State Forests					
				razem total					
w ha in ha									
ŻAGAŃSKI	54887,3	52936,7	53741,0	53484,6	53244,0	256,4	1146,3	46,8	
Gminy miejskie: Urban gminas:									
Gozdnica	1670,0	1615,9	1661,0	1660,6	1659,4	0,4	9,0	67,6	
Żagań	2379,1	2254,8	2345,0	2242,8	2215,7	102,2	34,1	55,8	
Gminy miejsko-wiejskie: Urban-rural gminas:									
Iłowa	10650,4	10218,5	10596,4	10581,4	10562,1	15,0	54,0	66,8	
w tym miasto	219,7	211,6	218,6	218,6	218,4	-	1,1	23,0	
of which city									
Małomice	3853,4	3752,0	3732,0	3725,7	3717,3	6,3	121,4	47,1	
w tym miasto	164,0	161,8	137,0	131,0	131,0	6,0	27,0	30,1	
of which city									
Szprotawa.....	8445,7	8227,5	8148,1	8039,4	8006,9	108,7	297,6	35,4	
w tym miasto	110,6	109,8	101,5	5,7	4,8	95,8	9,1	10,0	
of which city									
Gminy wiejskie: Rural gminas:									
Brzeźnica.....	4373,9	4249,8	4183,6	4179,1	4094,8	4,5	190,3	34,8	
Niegosławice	3107,8	3044,5	2899,1	2891,5	2875,8	7,6	208,7	22,3	
Wymiarki.....	4383,2	4245,9	4349,5	4347,6	4342,5	1,9	33,7	67,3	
Żagań	16023,9	15327,8	15826,4	15816,6	15769,5	9,8	197,6	54,6	
ŻARSKI	77288,4	75027,7	76079,7	75549,9	75267,7	529,8	1208,7	53,9	
Gminy miejskie: Urban gminas:									
Łęknica	890,6	856,7	890,5	879,5	875,5	11,0	0,1	52,1	
Żary	696,1	681,1	678,8	660,5	655,0	18,4	17,3	20,3	
Gminy miejsko-wiejskie: Urban-rural gminas:									
Jasień	6979,8	6779,9	6886,8	6867,5	6828,2	19,3	93,0	53,5	
w tym miasto	60,1	59,8	60,0	40,7	37,2	19,3	0,1	12,5	
of which city									
Lubsko.....	8189,3	7973,6	8077,6	8046,6	8002,2	31,0	111,8	43,7	
w tym miasto	177,2	174,1	176,1	161,1	160,4	15,0	1,1	13,9	
of which city									
Gminy wiejskie: Rural gminas:									
Brody	16099,5	15567,6	15986,9	15600,0	15546,1	387,0	112,5	64,7	
Lipinki Łużyckie.....	4453,4	4326,9	4354,3	4350,5	4342,6	3,8	99,1	48,8	
Przewóz.....	12546,9	12159,5	12437,2	12432,9	12404,5	4,3	109,7	68,2	
Trzebiel.....	8964,7	8724,8	8799,5	8781,5	8750,5	18,0	165,3	52,4	
Tuplice.....	3755,4	3666,0	3669,9	3654,9	3641,2	15,0	85,5	55,8	
Żary	14712,7	14291,7	14298,3	14276,3	14221,9	22,0	414,4	48,7	
Miasto na prawach powiatu City with powiat status									
Zielona Góra	15215,7	14783,0	14989,7	14404,3	14369,8	578,6	226,0	53,1	

TABL. 2 (70). POWIERZCHNIA LASÓW W 2018 R.

Stan w dniu 31 grudnia
FOREST AREAS IN 2018
As of 31st December

WYSZCZEGÓLNIENIE SPECIFICATION	Ogółem Grand total	Lasy publiczne Public forests				Lasy prywatne Private forests
		razem total	w tym of which		własność gmin gmina owned	
			własność Skarbu Państwa owned by the State Treasury			
			razem total	w tym w zarządzie Lasów Państwowych of which managed by the State Forests		
w ha in ha						
WOJEWÓDZTWO VOIVODSHIP	689518,4	676510,0	674511,1	667954,1	1990,2	13008,4
Podregion gorzowski Subregion	302519,9	297881,1	297520,4	292391,2	358,6	4638,8
Powiaty: Powiats:						
GORZOWSKI.....	54090,9	53342,6	53253,3	53136,1	89,3	748,3
Gmina miejska Urban gmina						
Kostrzyn nad Odrą.....	1780,9	1778,2	1762,2	1762,2	16,0	2,7
Gmina miejsko-wiejska Urban-rural gmina						
Witnica	12190,8	11948,5	11907,8	11804,7	40,7	242,4
w tym miasto of which city	136,8	136,4	130,4	130,4	6,0	0,4
Gminy wiejskie: Rural gminas:						
Bogdaniec	2263,9	2239,3	2227,3	2227,3	12,0	24,6
Deszczno.....	6679,4	6549,5	6545,7	6539,8	3,8	129,9
Kłodawa	15850,5	15788,9	15779,7	15773,1	9,2	61,6
Lubiszyn	9464,5	9224,6	9221,0	9219,5	3,6	239,9
Santok	5860,9	5813,5	5809,5	5809,5	4,0	47,4
MIĘDZYRZECKI	73024,5	70905,5	70828,4	70669,6	75,2	2119,0
Gminy miejsko-wiejskie: Urban-rural gminas:						
Międzyrzecz	15987,7	15728,7	15700,7	15688,3	28,0	259,0
w tym miasto of which city	20,5	20,5	20,5	14,5	–	–
Skwierzyna	19157,7	19097,7	19082,7	19046,6	15,0	60,0
w tym miasto of which city	1116,0	1109,0	1098,0	1097,7	11,0	7,0
Trzciel.....	8007,9	7792,9	7776,2	7775,0	16,7	215,0
w tym miasto of which city	14,8	14,8	0,4	0,4	14,4	–
Gminy wiejskie: Rural gminas:						
Bledzew	13824,0	13643,0	13642,2	13594,7	0,8	181,0
Przytoczna.....	7178,1	7010,1	7001,1	6963,4	9,0	168,0
Pszczew	8869,2	7633,2	7625,6	7601,6	5,7	1236,0

TABL. 2 (70). POWIERZCHNIA LASÓW W 2018 R. (cd.)

Stan w dniu 31 grudnia
FOREST AREAS IN 2018 (cont.)
As of 31st December

WYSZCZEGÓLNIENIE SPECIFICATION	Ogółem Grand total	Lasy publiczne Public forests				Lasy prywatne Private forests
		razem total	w tym of which		własność gmin gmina owned	
			własność Skarbu Państwa owned by the State Treasury			
			razem total	w tym w zarządzie Lasów Państwowych of which managed by the State Forests		
w ha in ha						
SŁUBICKI.....	47048,2	46555,5	46477,7	46449,3	77,8	492,7
Gminy miejsko-wiejskie: Urban-rural gminas:						
Cybinka	16670,1	16534,7	16517,7	16505,1	17,0	135,3
w tym miasto	55,4	55,4	39,4	39,4	16,0	–
of which city						
Ośno Lubuskie	10286,3	10198,8	10196,1	10191,1	2,7	87,5
w tym miasto	83,6	83,6	81,0	81,0	2,7	–
of which city						
Rzepin	9869,2	9835,9	9828,9	9819,5	7,0	33,3
w tym miasto	381,6	381,6	374,6	374,6	7,0	–
of which city						
Słubice	6905,6	6776,5	6729,6	6728,9	46,9	129,2
w tym miasto	104,4	104,4	69,4	69,4	35,0	–
of which city						
Gmina wiejska Rural gmina						
Górzycza	3317,0	3209,6	3205,4	3204,7	4,2	107,4
STRZELECKO- DREZDENECKI.....	62708,8	61819,5	61758,3	57149,5	61,2	889,3
Gminy miejsko-wiejskie: Urban-rural gminas:						
Dobiegiew.....	21196,9	20883,4	20877,0	16322,7	6,4	313,5
w tym miasto	50,8	50,1	50,1	50,1	–	0,7
of which city						
Drezdenko	26082,5	25913,5	25873,5	25855,6	40,0	169,0
w tym miasto	103,3	81,4	59,4	56,1	22,0	21,9
of which city						
Strzelce Krajeńskie.....	12061,2	11906,1	11895,3	11866,1	10,8	155,1
Gminy wiejskie: Rural gminas:						
Stare Kurowo.....	2133,3	1947,6	1944,8	1943,6	2,8	185,7
Zwierzyn	1235,0	1168,9	1167,8	1161,4	1,2	66,1

TABL. 2 (70). POWIERZCHNIA LASÓW W 2018 R. (cd.)

Stan w dniu 31 grudnia
FOREST AREAS IN 2018 (cont.)
As of 31st December

WYSZCZEGÓLNIENIE SPECIFICATION	Ogółem Grand total	Lasy publiczne Public forests				Lasy prywatne Private forests
		razem total	w tym of which		własność gmin gmina owned	
			własność Skarbu Państwa owned by the State Treasury			
			razem total	w tym w zarządzie Lasów Państwowych of which managed by the State Forests		
w ha in ha						
SULECIŃSKI.....	65279,6	64898,3	64862,4	64646,4	35,9	381,3
Gminy miejsko-wiejskie: Urban-rural gminas:						
Lubniewice	8529,0	8442,5	8419,9	8382,0	22,6	86,5
w tym miasto	336,6	323,7	302,1	300,2	21,6	12,9
of which city						
Sulęcín	20295,7	20210,8	20205,7	20152,4	5,1	85,0
w tym miasto	67,3	61,5	58,4	53,8	3,1	5,8
of which city						
Torzym	23346,4	23250,0	23248,1	23126,1	1,9	96,3
w tym miasto	92,8	77,1	75,2	67,6	1,9	15,7
of which city						
Gminy wiejskie: Rural gminas:						
Krzyszczyc	9584,2	9515,8	9509,5	9508,0	6,3	68,4
Słońsk	3524,3	3479,2	3479,2	3478,0	–	45,1
Miasto na prawach powiatu City with powiat status						
Gorzów Wlkp	367,9	359,7	340,3	340,3	19,4	8,3
Podregion zielonogórski	386998,5	378628,9	376990,7	375562,9	1631,5	8369,6
Subregion						
Powiaty: Powiats:						
KROŚNIEŃSKI	83624,4	82646,0	82588,2	82366,9	57,8	978,4
Gmina miejska Urban gmina						
Gubin.....	100,2	96,2	93,0	86,4	3,2	4,0
Gmina miejsko-wiejska Urban-rural gmina						
Krosno Odrzańskie.....	10250,6	10156,4	10125,6	10103,7	30,8	94,2
w tym miasto	69,2	69,2	49,2	49,2	20,0	0,0
of which city						
Gminy wiejskie: Rural gminas:						
Bobrowice.....	12061,1	11963,4	11956,2	11932,4	7,2	97,8
Bytnica	15995,6	15943,7	15942,0	15928,8	1,7	52,0
Dąbie	8831,7	8643,1	8630,1	8609,5	13,0	188,6
Gubin.....	22500,4	22006,3	22006,3	21911,9	–	494,1
Maszewo	13884,8	13837,0	13835,0	13794,2	2,0	47,8

TABL. 2 (70). POWIERZCHNIA LASÓW W 2018 R. (cd.)

Stan w dniu 31 grudnia
FOREST AREAS IN 2018 (cont.)
As of 31st December

WYSZCZEGÓLNIENIE SPECIFICATION	Ogółem Grand total	Lasy publiczne Public forests				Lasy prywatne Private forests
		razem total	w tym of which		własność gmin gmina owned	
			własność Skarbu Państwa owned by the State Treasury			
			razem total	w tym w zarządzie Lasów Państwowych of which managed by the State Forests		
w ha		in ha				
NOWOSOLSKI	30243,3	28970,4	28883,1	28754,3	87,4	1272,9
Gmina miejska Urban gmina						
Nowa Sól	272,7	264,3	219,4	217,0	45,0	8,4
Gminy miejsko-wiejskie: Urban-rural gminas:						
Bytom Odrzański	1735,6	1666,2	1656,0	1635,3	10,2	69,4
w tym miasto	4,7	2,9	–	–	2,9	1,8
of which city						
Kozuchów	5301,4	4807,1	4803,1	4766,8	4,0	494,3
w tym miasto	33,1	14,2	13,2	3,9	1,0	18,9
of which city						
Nowe Miasteczko	1515,8	1414,5	1404,8	1384,5	9,7	101,3
w tym miasto	10,0	9,7	0,9	0,5	8,8	0,2
of which city						
Otyń	4210,5	4099,1	4097,4	4092,0	1,7	111,4
w tym miasto	314,8	311,9	311,4	311,4	0,5	2,9
of which city						
Gminy wiejskie: Rural gminas:						
Kolsko	3675,8	3625,8	3622,9	3615,7	2,9	50,0
Nowa Sól	9980,9	9693,1	9681,2	9665,6	11,9	287,8
Siedlisko	3550,7	3400,3	3398,3	3377,4	2,0	150,4
ŚWIEBODZIŃSKI	39449,1	38320,4	38295,1	38110,8	25,3	1128,7
Gminy miejsko-wiejskie: Urban-rural gminas:						
Świebodzin	6207,4	6041,0	6030,1	5964,6	10,9	166,5
w tym miasto	33,9	33,9	29,3	17,7	4,6	–
of which city						
Zbąszynek	3732,0	3138,5	3131,9	3125,3	6,6	593,5
w tym miasto	8,4	8,4	8,4	8,4	–	–
of which city						
Gminy wiejskie: Rural gminas:						
Lubrza	5826,4	5747,8	5746,4	5727,3	1,4	78,6
Łagów	11862,3	11779,9	11777,5	11767,3	2,4	82,4
Skąpe	8915,1	8842,3	8838,3	8802,9	4,0	72,8
Szczytno	2905,8	2770,9	2770,9	2723,4	–	134,9

TABL. 2 (70). POWIERZCHNIA LASÓW W 2018 R. (cd.)

Stan w dniu 31 grudnia
FOREST AREAS IN 2018 (cont.)
As of 31st December

WYSZCZEGÓLNIENIE SPECIFICATION	Ogółem Grand total	Lasy publiczne Public forests				Lasy prywatne Private forests
		razem total	w tym of which		własność gmin gmina owned	
			własność Skarbu Państwa owned by the State Treasury			
			razem total	w tym w zarządzie Lasów Państwowych of which managed by the State Forests		
w ha in ha						
WSCHOWSKI	24514,6	23835,2	23769,4	23626,4	65,7	679,4
Gminy miejsko-wiejskie: Urban-rural gminas:						
Sława	15981,2	15770,1	15756,6	15699,1	13,5	211,1
w tym miasto	69,8	65,9	54,8	41,6	11,1	3,9
of which city						
Szlichtyngowa	2933,1	2820,8	2803,6	2761,8	17,2	112,3
w tym miasto	8,3	3,8	–	–	3,8	4,5
of which city						
Wschowa	5600,3	5244,2	5209,2	5165,5	35,0	356,1
w tym miasto	56,5	55,9	33,9	33,9	22,0	0,7
of which city						
ZIELONOGÓRSKI	66419,7	64690,4	64614,7	64421,6	75,7	1729,4
Gminy miejsko-wiejskie: Urban-rural gminas:						
Babimost	3449,8	2730,0	2727,8	2725,1	2,2	719,8
w tym miasto	4,7	3,5	3,5	3,5	–	1,2
of which city						
Czerwieńsk	10035,0	9903,7	9888,7	9847,9	15,0	131,4
w tym miasto	387,5	376,9	371,9	370,2	5,0	10,6
of which city						
Kargowa	6296,5	6124,9	6123,9	6118,4	1,0	171,6
w tym miasto	39,4	33,6	33,0	32,2	0,6	5,8
of which city						
Nowogród Bobrzański	15842,6	15709,7	15679,7	15631,3	30,0	132,9
w tym miasto	585,9	573,1	557,0	554,0	16,1	12,8
of which city						
Sulechów	9274,9	9128,1	9125,3	9104,0	2,8	146,9
w tym miasto	48,0	40,0	40,0	40,0	–	8,1
of which city						
Gminy wiejskie: Rural gminas:						
Bojadła	4864,2	4796,3	4791,4	4777,3	4,9	67,9
Świdnica	9873,1	9762,3	9755,5	9734,3	6,8	110,8
Trzebiechów	2112,1	1971,3	1959,3	1944,7	12,0	140,7
Zabór	4671,5	4564,1	4563,1	4538,6	1,0	107,4

TABL. 2 (70). POWIERZCHNIA LASÓW W 2018 R. (dok.)

Stan w dniu 31 grudnia
FOREST AREAS IN 2018 (cont.)
As of 31st December

WYSZCZEGÓLNIENIE SPECIFICATION	Ogółem Grand total	Lasy publiczne Public forests				Lasy prywatne Private forests
		razem total	w tym of which		własność gmin gmina owned	
			własność Skarbu Państwa owned by the State Treasury			
			razem total	w tym w zarządzie Lasów Państwowych of which managed by the State Forests		
w ha in ha						
ŻAGAŃSKI.....	52936,7	51790,4	51545,4	51304,7	245,0	1146,3
Gminy miejskie: Urban gminas:						
Gozdnica	1615,9	1606,9	1606,5	1605,3	0,4	9,0
Żagań	2254,8	2220,7	2129,9	2102,8	90,8	34,1
Gminy miejsko-wiejskie: Urban-rural gminas:						
Iłowa	10218,5	10164,6	10149,6	10130,3	15,0	54,0
w tym miasto of which city	211,6	210,5	210,5	210,3	–	1,1
Małomice	3752,0	3630,6	3624,3	3615,9	6,3	121,4
w tym miasto of which city	161,8	134,8	128,8	128,8	6,0	27,0
Szprotawa	8227,5	7929,8	7821,1	7788,7	108,7	297,6
w tym miasto of which city	109,8	100,7	4,9	4,0	95,8	9,1
Gminy wiejskie: Rural gminas:						
Brzeźnica.....	4249,8	4059,5	4055,0	3970,8	4,5	190,3
Niegostawice	3044,5	2835,9	2828,2	2812,5	7,6	208,7
Wymiarki.....	4245,9	4212,2	4210,3	4205,1	1,9	33,7
Żagań.....	15327,8	15130,2	15120,4	15073,4	9,8	197,6
ŻARSKI.....	75027,7	73819,3	73305,2	73023,1	514,0	1208,5
Gminy miejskie: Urban gminas:						
Łęknica.....	856,7	856,6	845,6	841,6	11,0	0,1
Żary.....	681,1	663,8	645,4	640,0	18,4	17,3
Gminy miejsko-wiejskie: Urban-rural gminas:						
Jasień.....	6779,9	6686,8	6667,5	6628,2	19,3	93,0
w tym miasto of which city	59,8	59,7	40,4	36,9	19,3	0,1
Lubsko.....	7973,6	7861,8	7830,8	7786,5	31,0	111,8
w tym miasto of which city	174,1	173,0	158,0	157,3	15,0	1,1
Gminy wiejskie: Rural gminas:						
Brody.....	15567,6	15455,2	15084,0	15030,1	371,2	112,5
Lipinki Łużyckie	4326,9	4227,9	4224,0	4216,2	3,8	99,1
Przewóz.....	12159,5	12049,7	12045,4	12017,0	4,3	109,7
Trzebień	8724,8	8559,5	8541,5	8510,6	18,0	165,3
Tuplice.....	3666,0	3580,4	3565,4	3551,8	15,0	85,5
Żary.....	14291,7	13877,5	13855,5	13801,2	22,0	414,2
Miasto na prawach powiatu City with powiat status						
Zielona Góra	14783,0	14557,0	13989,6	13955,2	560,6	226,0

TABL. 3 (71). **GRUNTY NIELEŚNE ZALESIONE I PRZEZNACZONE DO ZALESIENIA W 2018 R.**
NON-FOREST LAND AFFORESTED AND DESIGNATED FOR AFFORESTATION IN 2018

WYSZCZEGÓLNIENIE SPECIFICATION	Zalesienia gruntów nieleśnych ^a Afforestations of non-forest land ^a			Powierzchnia gruntów nieleśnych przeznaczonych do zalesienia ^a (stan w dniu 31 XII) Non-forest land designated for afforestation ^a (as of 31 XII)	
	ogółem grand total	publiczne public		razem total	w tym w zarządzie Lasów Państwowych of which managed by the State Forests
		razem total			
w ha in ha					
WOJEWÓDZTWO VOIVODSHIP	42,5	42,5	42,5	70,1	70,1
Podregion gorzowski Subregion	3,4	3,4	3,4	16,6	16,6
Powiaty: Powiats:					
STRZELECKO-DREZDENECKI..	1,7	1,7	1,7	3,3	3,3
Gmina miejsko-wiejska Urban-rural gmina					
Dobiegiew.....	1,7	1,7	1,7	2,5	2,5
Gmin wiejska Rural gmina					
Stare Kurowo.....	–	–	–	0,8	0,8
SULĘCIŃSKI.....	–	–	–	13,3	13,3
Gmina miejsko-wiejska Urban-rural gmina					
Torzym	–	–	–	13,3	13,3
Miasto na prawach powiatu City with powiat status					
Gorzów Wlkp.	1,7	1,7	1,7	–	–
Podregion zielonogórski Subregion	39,1	39,1	39,1	53,5	53,5
Powiaty: Powiats:					
KROŚNIEŃSKI	5,3	5,3	5,3	–	–
Gminy wiejskie: Rural gminas:					
Gubin.....	2,7	2,7	2,7	–	–
Maszewo	2,6	2,6	2,6	–	–
NOWOSOLSKI	7,4	7,4	7,4	2,7	2,7
Gmin wiejska Rural gmina					
Nowa Sól.....	7,4	7,4	7,4	2,7	2,7

a Użytków rolnych i nieużytków przeznaczonych do zalesienia w planie zagospodarowania przestrzennego.

a Agricultural land and wasteland designated for afforestation in land development plan.

TABL. 3 (71). GRUNTY NIELEŚNE ZALESIONE I PRZEZNACZONE DO ZALESIENIA W 2018 R. (dok.)
NON-FOREST LAND AFFORESTED AND DESIGNATED FOR AFFORESTATION IN 2018 (cont.)

WYSZCZEGÓLNIENIE SPECIFICATION	Zalesienia gruntów nieleśnych ^a Afforestations of non-forest land ^a			Powierzchnia gruntów nieleśnych przeznaczonych do zalesienia ^a (stan w dniu 31 XII) Non-forest land designated for afforestation ^a (as of 31 XII)	
	ogółem grand total	publiczne public		razem total	w tym w zarządzie Lasów Państwowych of which managed by the State Forests
		razem total			
w ha in ha					
WSCHOWSKI	–	–	–	3,3	3,3
Gminy miejsko-wiejskie: Urban-rural gminas:					
Sława	–	–	–	0,1	0,1
Szlichtyngowa	–	–	–	2,8	2,8
Wschowa.....	–	–	–	0,4	0,4
ZIELONOGÓRSKI	15,0	15,0	15,0	44,6	44,6
Gminy miejsko-wiejskie: Urban-rural gminas:					
Czerwieńsk.....	1,8	1,8	1,8	–	–
Kargowa	3,2	3,2	3,2	–	–
Sulechów.....	9,6	9,6	9,6	44,6	44,6
Gmina wiejska Rural gmina					
Trzebiechów	0,5	0,5	0,5	–	–
ŻAGAŃSKI.....	11,5	11,5	11,5	–	–
Gmina miejsko-wiejska Urban-rural gmina					
Szprotawa	3,5	3,5	3,5	–	–
Gminy wiejskie: Rural gminas:					
Niegosławice	1,5	1,5	1,5	–	–
Brzeźnica.....	6,5	6,5	6,5	–	–
ŻARSKI	–	–	–	2,8	2,8
Gmina miejsko-wiejska Urban-rural gmina					
Jasień.....	–	–	–	0,1	0,1
Gmina wiejska Rural gmina					
Brody.....	–	–	–	2,8	2,8

a Użytków rolnych i nieużytków przeznaczonych do zalesienia w planie zagospodarowania przestrzennego.

a Agricultural land and wasteland designated for afforestation in land development plan.

TABL. 4 (72). LASY PRYWATNE I GMINNE W 2018 R.
PRIVATE AND GMINAS FORESTS IN 2018

WYSZCZEGÓLNIENIE SPECIFICATION	Powierzchnia gruntów leśnych ^a Forest land ^a			Lasy ochronne w % ogółem gruntów leśnych ^a Protective forests in % of total forests land ^a	Odnowienia w ha Renewals in ha	Pozykanie drewna (grubizny) w dam ³ Removals (timber) in dam ³
	ogółem total	w tym własność of which property of				
		osób fizycznych natural persons	gmin gmina			
	w ha in ha					
WOJEWÓDZTWO VOIVODSHIP	15052,1	12223,9	2042,6	0,3	9,6	13,3
Podregion gorzowski Subregion	4999,7	4324,4	360,1	0,1	0,7	4,2
Powiaty: Powiats:						
Gorzowski	839,5	748,3	90,3	0,5	–	0,2
Międzyrzecki	2194,2	2036,0	75,2	0,1	0,5	3,3
Słubicki	570,5	390,3	77,8	–	0,2	0,2
Strzelecko-drezdenecki	950,5	809,2	61,2	–	–	0,4
Sulęciński.....	417,1	332,3	35,9	–	–	0,1
Miasto na prawach powiatu City with powiat status						
Gorzów Wlkp.....	28,0	8,3	19,8	–	–	0,0
Podregion zielonogórski ... Subregion	10052,3	7899,5	1682,5	0,5	8,9	9,1
Powiaty: Powiats:						
Krośnieński	1036,2	881,6	57,8	–	0,5	1,1
Nowosolski.....	1360,3	1174,5	87,4	3,3	0,7	1,0
Świebodziński	1154,0	1077,0	25,3	–	1,1	2,0
Wschowski.....	749,0	667,5	69,5	0,0	–	0,7
Zielonogórski.....	1807,1	1607,0	77,7	–	2,2	2,1
Żagański	1402,7	1104,2	256,4	–	4,4	0,8
Żarski	1738,5	1180,9	529,8	–	–	0,3
Miasto na prawach powiatu City with powiat status						
Zielona Góra	804,6	207,0	578,6	–	–	1,1

^a Stan w dniu 31 grudnia.
^a As of 31st December.

DZIAŁ XI TRANSPORT

Uwagi ogólne

1. Ogólne dane o **długości dróg publicznych** obejmują dane o drogach miejskich i zamiejskich o

Drogi publiczne ze względu na funkcje w sieci drogowej dzielą się według przepisów ustawy z dnia 21 marca 1985 r. o drogach publicznych (tekst jednolity: Dz.U. z 2016 r. poz. 1440) na następujące kategorie: drogi krajowe, wojewódzkie, powiatowe i gminne.

Do **dróg powiatowych** zalicza się drogi inne niż podano wyżej, stanowiące połączenia miast będących siedzibami powiatów z siedzibami gmin i siedzib gmin między sobą.

Do **dróg gminnych** zalicza się drogi o znaczeniu lokalnym niezaliczone do innych kategorii, stanowiące uzupełniającą sieć dróg służących miejscowym potrzebom, z wyłączeniem dróg wewnętrznych.

Do **dróg o nawierzchni twardej** zalicza się drogi o nawierzchni twardej ulepszonej (z kostki kamiennej, klinkieru, betonu, z płyt kamienno-betonowych, bitumu) oraz drogi o nawierzchni nieulepszonej (o nawierzchni tłuczniowej i brukowej).

Do **dróg o nawierzchni gruntowej** zalicza się drogi o nawierzchni z gruntu rodzimego oraz utrwalone w wyniku specjalnych zabiegów i preparacji gruntu rodzimego przy pomocy mieszanin wykonanych z gliny, żwiru, żużla itp.

2. Informacje o **pojazdach samochodowych i ciągnikach zarejestrowanych** prezentowane są według centralnej ewidencji pojazdów prowadzonej przez Ministerstwo Spraw Wewnętrznych.

Od 2011 r. dane obejmują pojazdy posiadające pozwolenia czasowe wydane w końcu danego roku.

3. Dane o **wypadkach drogowych** obejmują zdarzenia mające związek z ruchem pojazdów na drogach publicznych, w wyniku których nastąpiła śmierć lub uszkodzenie ciała osób.

Za **śmiertelną ofiarę wypadku drogowego** uznano osobę zmarłą (w wyniku doznanych obrażeń) na miejscu wypadku lub w ciągu 30 dni.

Za **ranną ofiarę wypadku drogowego** uznano osobę, która doznała obrażeń ciała i otrzymała pomoc lekarską.

CHAPTER XI TRANSPORT

General notes

1. General data on **length of public roads** include data on urban and non-urban hard surface roads.

On account of functions in a road network **public roads** are divided, according to the Law on Public Roads dated 21st March 1985 (unified text: Journal of Laws 2016 item 1440), into following categories: national, regional, district and communal roads.

Powiat roads include roads other than those mentioned above, which link powiat capital cities with gmina capital cities and gmina capital cities with other such cities.

Gmina roads include roads with a local significance not included in the other categories, which supplement the network of roads servicing local needs, excluding internal roads.

Hard surface roads include improved hard surface public roads (made of stone cube, clinker, concrete, stone and concrete slabs, bitumen and roads with regular surface (macadam and boulder pavement).

Soil-surfaced roads are subsoil surfaced roads and roads hardened in special processes and preparations of subsoil utilising mixtures made of clay, gravel, slag, etc.

2. Information on **registered vehicles and tractors** has been presented according to central vehicle register maintained by the Ministry of Interior.

Since 2011 data include vehicles having temporary permission given by the ending of reference year.

3. Data regarding **road traffic accidents** cover events connected with the movement of vehicles on public roads as a result of which death or injury occurred.

A **road traffic accident fatality** is understood as a person who died (as a result of injuries incurred) at the scene of the accident or within the course of 30 days.

A **road traffic accident injury** is understood as a person who incurred injuries and received medical attention.

TABL. 1 (73). DROGI PUBLICZNE W 2018 R.

Stan w dniu 31 grudnia
PUBLIC ROADS IN 2018
As of 31st December

WYSZCZEGÓLNIENIE SPECIFICATION	Drogi powiatowe District roads				Drogi gminne Communal roads			
	o nawierzchni twardej on hard surface			gruntowe unsur- faced	o nawierzchni twardej on hard surface			gruntowe unsur- faced
	ogółem total	na 100 km ² per 100 km ²	z liczby ogółem o na- wierzchni ulepszo- nej of which of total improved		ogółem total	na 100 km ² per 100 km ²	z liczby ogółem o na- wierzchni ulepszo- nej of which of total improved	
	w km in km							
WOJEWÓDZTWO .. VOIVODSHIP	3485,7	24,9	3242,8	676,6	2976,0	21,3	2244,5	5939,2
Podregion gorzowski Subregion	1372,7	22,5	1300,4	244,4	1186,5	19,4	801,8	2913,6
Powiaty: Powiats:								
Gorzowski	356,0	29,3	355,3	54,8	316,6	26,1	205,2	605,9
Międzyrzecki	315,0	22,7	295,0	80,0	165,4	11,9	135,9	803,3
Ślubicki	198,1	19,8	188,2	25,6	222,6	22,3	146,6	367,1
Strzelecko-drezdenecki	189,4	15,2	180,6	24,3	255,5	20,5	142,8	612,6
Sulęciński	246,5	20,9	213,6	59,7	114,9	9,8	60,5	501,9
Miasto na prawach powiatu City with powiat status								
Gorzów Wlkp	67,7	78,7	67,7	–	111,5	129,7	110,8	22,8
Podregion zielonogórski Subregion	2113,0	26,8	1942,4	432,2	1789,5	22,7	1442,7	3025,6
Powiaty: Powiats:								
Krośnieński	332,0	23,9	323,4	106,3	137,4	9,9	111,4	264,8
Nowosolski	240,3	31,2	226,7	37,2	216,5	28,1	192,5	411,0
Świebodziński	334,5	35,7	273,3	82,0	220,6	23,5	144,8	248,1
Wschowski	147,1	23,6	140,4	28,7	84,9	13,6	79,1	688,8
Zielonogórski	273,7	20,3	251,3	81,4	283,9	21,0	199,1	669,8
Żagański	318,3	28,1	306,1	47,4	297,1	26,2	251,6	285,7
Żarski	416,1	29,9	372,2	47,2	367,9	26,4	287,2	347,7
Miasto na prawach powiatu City with powiat status								
Zielona Góra	51,0	18,4	49,0	2,0	181,2	65,4	177,0	109,7

Źródło: dane Generalnej Dyrekcji Dróg Krajowych i Autostrad.

Source: data of the General Directorate of Domestic Roads and Motorways.

TABL. 2 (74). POJAZDY SAMOCHODOWE I CIĄGNIKI ZAREJESTROWANE^a W 2018 R.

Stan w dniu 31 grudnia
REGISTERED ROAD VEHICLES AND TRACTORS^a IN 2018
As of 31st December

WYSZCZEGÓLNIENIE SPECIFICATION	Ogółem Total	W tym Of which				
		samochody osobowe passenger cars	autobusy buses	samochody ciężarowe ^b i ciągniki siodłowe lorries ^b and road tractors	ciągniki balastowe i rolnicze balast and agricultural tractors	motocykle motorcycles
WOJEWÓDZTWO VOIVODSHIP	844124	657695	2794	103174	29575	45313
Podregion gorzowski Subregion	328551	250070	1206	41584	13150	20274
Powiaty: Powiats:						
Gorzowski	66115	49125	131	8699	3253	4462
Międzyrzecki	50007	37883	118	5773	2925	2911
Słubicki	39364	29872	128	4441	1638	3008
Strzelecko-drezdenecki	48386	35675	165	5765	2897	3600
Sulęciński	32309	24552	72	3118	1817	2515
Miasto na prawach powiatu City with powiat status						
Gorzów Wlkp.	92370	72963	592	13788	620	3778
Podregion zielonogórski Subregion	515573	407625	1588	61590	16425	25039
Powiaty: Powiats:						
Krośnieński	49681	39374	78	5013	1830	3085
Nowosolski	62485	49920	255	6838	1940	3152
Świebodziński	45116	35890	104	4445	2127	2269
Wschowski	31112	24065	68	3626	1732	1424
Zielonogórski	74209	57322	128	9604	2876	3883
Żagański	65995	52857	198	6167	2768	3536
Żarski	85086	67862	216	9455	2566	4397
Miasto na prawach powiatu City with powiat status						
Zielona Góra	101889	80335	541	16442	586	3293

^a Łącznie z pojazdami posiadającymi pozwolenia czasowe (na okres 30 dni) wydane w końcu roku; w danych nie uwzględniono trolejbusów. ^b Łącznie z samochodami ciężarowo-osobowymi.

Ź r ó d ł o: dane Ministerstwa Spraw Wewnętrznych i Administracji.

^a Including road vehicles having temporary permission (for the period of 30 days) issued at the end of the year; data exclude trolleybuses. ^b Including vans.

S o u r c e: data according to the Central Register of Vehicles kept by the Ministry of Interior.

TABL. 3 (75). **WYPADKI DROGOWE^{ab} I ICH OFIARY W 2018 R.**
ROAD TRAFFIC ACCIDENTS^{ab} AND THEIR CASUALTIES IN 2018

WYSZCZEGÓLNIENIE SPECIFICATION	Wypadki Accidents	Ofiary wypadków Road traffic casualties	
		śmiertelne fatalities	ranni injured
WOJEWÓDZTWO VOIVODSHIP	663	79	790
Podregion gorzowski Subregion	257	30	320
Powiaty: Powiats:			
Gorzowski	39	5	56
Międzyrzeczki	57	5	71
Słubicki	44	7	63
Strzelecko-drezdenecki	41	6	47
Sulęciński	29	6	32
Miasto na prawach powiatu City with powiat status			
Gorzów Wlkp.	47	1	51
Podregion zielonogórski Subregion	406	49	470
Powiaty: Powiats:			
Krośnieński	26	6	28
Nowosolski	75	6	80
Świebodziński	51	6	63
Wschowski	20	3	23
Zielonogórski	50	8	62
Żagański	60	7	67
Żarski	70	11	87
Miasto na prawach powiatu City with powiat status			
Zielona Góra	54	2	60

a Zarejestrowane przez Policję. b Dane z Systemu Ewidencji Wypadków i Kolizji (SEWIK) według stanu na 25 lutego 2019 r.
 Źródło: dane Komendy Głównej Policji.

a Registered by the Police. b Data from Accident and Collision Register System as of 25th February 2019.

Source: data of the National Police Headquarters.

DZIAŁ XII HANDEL

CHAPTER XII TRADE

Uwagi ogólne

1. Targowiska są to wyodrębnione tereny i budowle (place, ulice, hale targowe) ze stałymi lub sezonowymi punktami sprzedaży drobnodetalicznej lub urządzeniami przeznaczonymi do prowadzenia handlu w wyznaczone dni tygodnia lub codziennie (bazaary).

2. Za targowiska sezonowe należy uznać te place i ulice, gdzie uruchamiane są na okres do 6 miesięcy punkty handlowe, w związku ze wzmożonym ruchem nabywców (np. nadmorski ruch urlopowy) i działalność ta jest ponawiana w kolejnych sezonach.

General notes

1. Marketplaces are specific areas and structures (squares, streets, market halls) with permanent or seasonal outlets for small-scale retail sales or with facilities designated for conducting trade on specific days of the week or weekly (bazaars).

2. Seasonal marketplaces are those squares and streets where trade outlets conduct activity for a period of 6 months, in connection with increased demand from buyers (e.g., holiday seaside demand) and this activity is repeated in successive seasons.

TABL. 1 (76). TARGOWISKA W 2018 R.
Stan w dniu 31 grudnia
MARKETPLACES IN 2018
As of 31st December

WYSZCZEGÓLNIENIE SPECIFICATION	Targowiska stałe Permanent marketplaces						Targowiska sezonowe ^a (w ciągu roku) Seasonal marketplaces ^a (during the year)	Roczne wpływy z opłaty targowej w tys. zł Annual receipts from marketplace fees in thousand PLN
	liczba number		powierzchnia w m ² area in m ²		stałe punkty sprzedaży drobnodetalicznej permanent small-retail sales outlets			
	ogółem total	w tym z przewagą sprzedaży drobnodetalicznej of which with predominance of small-retail sales	ogółem total	w tym sprzedażowa of which sales area	ogółem total	w tym na targowiskach czynnych codziennie of which at marketplaces opened daily		
WOJEWÓDZTWO VOIVODSHIP	73	72	426355	207131	5425	3744	125	11520,4
Podregion gorzowski Subregion	26	26	170196	54803	2789	1756	52	5008,0
Powiaty: Powiats:								
Gorzowski	6	6	37080	7734	994	806	5	1644,5
Międzyrzecki	4	4	12159	2682	134	69	16	91,6
Ślubicki	7	7	36573	13543	751	751	6	2525,8
Strzelecko-drezdenecki	3	3	16582	8271	40	15	1	149,6
Sulęciński	2	2	4510	435	28	28	3	66,7
Miasto na prawach powiatu City with powiat status								
Gorzów Wlkp.	4	4	63292	22138	842	87	21	529,8
Podregion zielonogórski Subregion	47	46	256159	152328	2636	1988	73	6512,4
Powiaty: Powiats:								
Krośnieński	4	3	23033	7516	334	334	4	1232,1
Nowosolski	5	5	10434	4971	204	26	21	378,3
Świebodziński	3	3	13597	6831	103	100	2	65,1
Wschowski	4	4	14479	4622	101	31	–	265,8
Zielonogórski	14	14	15748	13531	40	5	6	121,8
Żagański	5	5	6532	2383	164	164	4	96,9
Żarski	8	8	58307	32489	1171	1171	5	3861,7
Miasto na prawach powiatu City with powiat status								
Zielona Góra	4	4	114029	79985	519	157	31	490,7

a Liczba targowisk lub miejsc wyznaczonych na ulicach i placach uruchamianych okresowo.

a Number of marketplaces or places located on streets and squares open periodically.

Uwagi ogólne

1. Finanse publiczne obejmują procesy związane z gromadzeniem środków publicznych oraz ich rozdysponowaniem, a w szczególności: gromadzenie dochodów i przychodów publicznych, wydatkowanie środków publicznych, finansowanie potrzeb pożyczkowych budżetu państwa i budżetów jednostek samorządu terytorialnego (gmin, miast na prawach powiatu, powiatów oraz województw), zaciąganie zobowiązań angażujących środki publiczne, zarządzanie środkami publicznymi, zarządzanie długiem publicznym oraz rozliczenia z budżetem Unii Europejskiej. Podstawę prawną określającą te procesy stanowi ustawa z dnia 27 sierpnia 2009 r. o finansach publicznych (tekst jednolity Dz. U. 2019 poz. 869) i przepisy wprowadzające ustawę o finansach publicznych (Dz. U. 2009 Nr 157, poz. 1241) z późniejszymi zmianami. W przypadku gospodarki finansowej jednostek samorządu terytorialnego również ustawa z dnia 8 marca 1990 r. o samorządzie gminnym (tekst jednolity Dz. U. 2019 poz. 506), ustawa z dnia 5 czerwca 1998 r. o samorządzie powiatowym (tekst jednolity Dz. U. 2019 poz. 511), ustawa z dnia 5 czerwca 1998 r. o samorządzie województwa (tekst jednolity Dz. U. 2019 poz. 512) oraz ustawa z dnia 13 listopada 2003 r. o dochodach jednostek samorządu terytorialnego (tekst jednolity Dz. U. 2018 poz. 1530).

2. Prezentowane dane obejmują informacje dotyczące **dochodów i wydatków** budżetów jednostek samorządu terytorialnego oraz przychodów i kosztów samorządowych zakładów budżetowych.

3. Dochody i wydatki budżetów jednostek samorządu terytorialnego są określone w uchwale budżetowej przez właściwe organy stanowiące na rok kalendarzowy (budżetowy), w terminach i na zasadach określonych w ustawach ustrojowych oraz ustawie o finansach publicznych.

General notes

1. Public finance includes processes connected with the accumulation and allocation of public funds, and particularly: collecting and accumulating revenue, spending public funds, financing of loan needs of the state budget and of the budgets of local government units (i.e. gminas, cities with powiat status, powiats and voivodships), incurring liabilities involving public funds, managing public funds and public debt, as well as settlements with the European Union budget. The legal basis defining such processes is the Law on Public Finances, dated 27th August 2009 (uniform text Journal of Laws 2019 item 869) and regulations introducing the Law on Public Finances (Journal of Laws 2009 No. 157, item 1241) with later amendments. With respect to the financial management of local government units, the legal basis is additionally provided by the Law on Gmina Local Government, dated 8th March 1990 (uniform text Journal of Laws 2019 item 506), the Law on Powiat Local Government dated 5th June 1998 (uniform text Journal of Laws 2019 item 511), the Law on Voivodship

Local Government, dated 5th June 1998 (uniform text Journal of Laws 2019 item 512) and the Law on Incomes of Local Government Units, dated 13th November 2003 (uniform text Journal of Laws 2018 item 1530).

2. The presented data include information regarding **revenue and expenditure** of the budgets of local government units as well as revenue and costs of local government budgetary establishments.

3. Revenue and expenditure of the budgets of local self-government entities are determined in the budgetary act passed by relevant councils for a period of one calendar year (a budgetary year) within the periods and in accordance with the principles set forth in statutory acts and in the Act of Public Finances.

Miasto na prawach powiatu realizuje jednocześnie zadania z zakresu działania gminy oraz powiatu i sporządza jeden budżet, w którym określone są poszczególne dochody z uwzględnieniem źródeł dochodów gminy i powiatu oraz wydatki realizowane łącznie przez gminę i powiat. Dlatego też w tablicach dochody i wydatki gmin podane są bez dochodów i wydatków gmin mających również status miasta na prawach powiatu, natomiast dochody i wydatki miast na prawach powiatu podane są łącznie z dochodami i wydatkami części gminnej i powiatowej. Powyższa uwaga dotyczy również samorządowych zakładów budżetowych.

4. Dochody i wydatki budżetów jednostek samorządu terytorialnego grupuje się zgodnie z zasadami określonymi w ustawie o finansach publicznych, tj. w podziale na działy – określające rodzaj działalności oraz paragrafy – określające rodzaj dochodu, przychodu lub wydatku. Dane opracowano zgodnie z rozporządzeniem Ministra Finansów z dnia 2 marca 2010 r. w sprawie szczegółowej klasyfikacji dochodów, wydatków, przychodów i rozchodów oraz środków pochodzących ze źródeł zagranicznych (tekst jednolity: Dz.U. z 2014 r. poz. 1053, z późniejszymi zmianami).

Prezentowane dane w zakresie dochodów i wydatków według działów obejmują wszystkie paragrafy dochodowe/ wydatkowe zrealizowane w danym dziale.

5. Na dochody jednostek samorządu terytorialnego składają się:

1) dochody własne, tj.:

- a) dochody z tytułu udziału we wpływach z podatku dochodowego od osób prawnych i osób fizycznych,
- b) wpływy z podatków oraz opłat ustalanych i pobieranych na podstawie odrębnych ustaw, w tym podatek od nieruchomości, podatek rolny, podatek od środków transportowych, podatek od czynności cywilnoprawnych, opłata skarbową,
- c) dochody z majątku, np. dochody z najmu i dzierżawy oraz innych umów o podobnym charakterze,
- d) środki na dofinansowanie własnych zadań pozyskane z innych źródeł;

2) dotacje:

- a) celowe z budżetu państwa na zadania: z zakresu administracji rządowej, własne, realizowane na podstawie porozumień z organami administracji rządowej,

City with powiat status fulfils the tasks of a gmina as well as of a powiat. There is one budget drawn up every year, which consists of revenue (income received by both the gmina and the powiat) as well as expenditure realized jointly by the gmina and the powiat. Therefore in the tables revenue and expenditure of gminas are given without data for cities with powiat status, while revenue and expenditure of cities with powiat status are given jointly with gmina and powiat part of revenue and expenditure. The above note concerns also local government budgetary establishment.

4. Revenue and expenditure of the budgets of local government units are grouped in accordance with the provisions set forth in the Law on Public Finances, i.e. they are grouped into divisions - defining types of activity, and into paragraphs - defining types of revenue, income or expenditure. The data were compiled in accordance with the decree of the Minister of Finance, dated 2nd March 2010 on Detailed Classification of Incomes, Expenses, Revenues and Expenditures, and Funds from Foreign Resources (unified text: Journal of Laws 2014 item 1053, with later amendments).

The presented data on revenue and expenditure by divisions cover all the paragraphs of revenue/expenditure realized in that division.

5. Revenues of local self-government entities comprise:

1) own revenue, i.e.:

- a) revenues from shares in receipts from corporate and personal income taxes,
- b) receipts from taxes and fees established and collected on the basis of separate acts, of which the tax on real estate, the agricultural tax, the tax on means of transport, the tax on civil law transactions, stamp duty,
- c) revenue from property, e.g., revenue from renting and leasing as well as agreements with a similar character,
- d) funds for the additional financing of own tasks from other sources;

2) grants:

- a) targeted grants from the state budget for: government administration-related tasks, own tasks, and tasks realized on the basis of agreements with government administration bodies,

- b) przekazane w ramach programów finansowanych z udziałem środków europejskich oraz innych środków zagranicznych niepodlegających zwrotowi, płatności z budżetu środków europejskich (paragrafy 200 i 620 oraz od 2015 r. – 205 i 625) według szczegółowej klasyfikacji dochodów, wydatków, przychodów i rozchodów oraz środków pochodzących ze źródeł zagranicznych),
 - c) otrzymane z funduszy celowych,
 - d) pozostałe dotacje, w tym dotacje celowe na zadania realizowane na podstawie porozumień między jednostkami samorządu terytorialnego;
- 3) subwencja ogólna z budżetu państwa, która składa się z części: wyrównawczej, oświatowej, rekompensującej, równoważącej i regionalnej.

6. Wydatki jednostek samorządu terytorialnego

dzieli się na majątkowe (w tym inwestycyjne) i bieżące, do których zalicza się m.in.:

- 1) wydatki na wynagrodzenia (wraz z pochodnymi),
- 2) wydatki na zakup materiałów i usług,
- 3) dotacje m.in. dla jednostek organizacyjno-prawnych działających w budżetach jednostek samorządu terytorialnego,
- 4) wydatki na obsługę długu, w tym wydatki z tytułu udzielenia poręczeń i gwarancji.

7. Od 2010 r. w sektorze finansów publicznych funkcjonują samorządowe zakłady budżetowe, które odpłatnie wykonują zadania i pokrywają koszty swojej działalności z przychodów własnych oraz ewentualnych dotacji przedmiotowych, a także z dotacji celowych na zadania bieżące i z dotacji celowych na finansowanie lub dofinansowanie kosztów realizacji inwestycji, otrzymanych z budżetów jednostek samorządu terytorialnego.

8. Informacje dotyczące budżetów jednostek samorządu terytorialnego opracowano w Głównym Urzędzie Statystycznym na podstawie sprawozdań Ministerstwa Finansów.

- b) provided under programmes financed with the European funds and other foreign funds that are not reimbursable and payments from the European funds budget (paragraphs 200 and 620 and since 2015 – 205 and 625) according to the detailed classification of incomes, expenses, revenues and expenditures, and funds from foreign sources),
 - c) received from appropriated funds,
 - d) other grants, of which targeted grants for tasks realized on the basis of agreements between local government units;
- 3) general subvention from the state budget, comprising: equalisation, educational, compensating, balancing and regional parts.

6. Expenditures of local self-government entities are divided into: property-related (including investment-related) and current expenditures, such as:

- 1) expenditures on wages and salaries (including derivatives),
- 2) expenditures on the purchase of materials and services,
- 3) allocations, among others, for organizational and legal units operating within local self-government entities budgets,
- 4) expenditures on debt servicing, of which expenditures related to granting endorsements and guarantees.

7. Since 2010 in the sector of public finance are functioning local government budgetary establishments which perform tasks for a fee, and cover the costs related to their activity from own revenues and from possible product grants, as well as from targeted grants for current tasks and targeted grants for financing or co-financing of the investment-related costs, obtained from the budgets of local government units.

8. Information concerning local self-government entities budgets is compiled in the Statistics Poland on the basis of the Ministry of Finance budgetary reports.

Uwaga do tablic 1 – 4

W danych o dochodach i wydatkach budżetów gmin nie uwzględniono budżetów gmin mających status miasta na prawach
Note to tables 1 – 4

The budgets of gminas which are also cities with powiat status were not included in the data regarding revenue and

TABL. 1 (77). DOCHODY BUDŻETÓW GMIN WEDŁUG RODZAJÓW W 2018 R.

REVENUE OF GMINAS BUDGETS BY TYPE IN 2018

Lp. No.	WYSZCZEGÓLNIENIE SPECIFICATION	Ogółem Grand total	W tym							
			dochody własne							
			razem total	w tym						
				udziały w podatkach stanowiących dochód budżetu państwa share in income from taxes comprising state budget revenue					podatek od nieru- chomości tax on real estate	podatek rolny agricultural tax
				w podatku dochodowym od in		osób prawnych corporate income tax	osób fizycznych personal income tax			
razem total										
w tys. zł										
1	OGÓŁEM..... TOTAL Podregion gorzowski Subregion Powiaty: Powiats: GORZOWSKI Gmina miejska Urban gmina	3459004,2	1619942,7	599051,5	27266,0	571785,5	504137,6	37084,1		
2	Kostrzyn nad Odrą..... Gmina miejsko-wiejska Urban-rural gmina	97835,5	59916,0	19588,0	1139,9	18448,2	23999,7	11,6		
3	Witnica..... Gminy wiejskie: Rural gminas:	61212,4	26959,5	10867,3	268,1	10599,1	6829,5	639,4		
4	Bogdaniec.....	31250,0	13209,7	5964,0	89,4	5874,7	3722,7	497,8		
5	Deszczno.....	46236,8	19720,0	9143,0	60,2	9082,8	6160,7	398,5		
6	Kłodawa.....	43582,1	22374,4	13349,2	151,4	13197,8	5497,2	244,9		
7	Lubiszyn.....	33385,4	14984,5	4454,3	165,3	4289,1	5543,8	509,5		
8	Santok..... MIĘDZYRZECKI Gminy miejsko-wiejskie: Urban-rural gminas:	37285,0	16857,1	7723,2	140,2	7582,9	5823,5	443,5		
9	Międzyrzecz.....	107511,8	56672,6	22722,3	846,9	21875,4	17168,1	922,2		
10	Skwierzyna.....	61136,5	25688,9	8824,5	255,7	8568,8	8816,0	373,7		
11	Trzciel..... Gminy wiejskie: Rural gminas:	30620,3	11041,7	3952,4	197,3	3755,2	2798,6	499,9		
12	Bledzew.....	18692,0	7493,3	1921,7	3,2	1918,4	3262,5	589,4		
13	Przytoczna.....	28982,8	13432,5	3601,4	172,6	3428,9	6717,2	415,7		
14	Pszczew.....	26258,0	13014,0	2696,1	29,7	2666,4	6388,3	193,5		

powiatu, które zostały ujęte w dochodach i wydatkach powiatów i miast na prawach powiatu.

expenditure of gminas budgets. They are included in revenue and expenditure of powiats and cities with powiat status.

Of which										Lp. No.
own revenue					dotacje celowe z budżetu państwa appropriated allocations from the state budget			subwencja ogólna z budżetu państwa general subsidy from the state budget		
of which					razem total	w tym of which		razem total	w tym część oświatowa of which edu- cational task	
podatek od środków trans- portowych tax on means of transport	podatek od czynności cywilno- prawnych tax on civil law tran- sactions	opłata skarbową treasury fee	dochody z majątku revenue from property	wpływy z usług revenue from services		na zadania z zakresu administra- cji rządo- wej for govern- ment administra- tion task	na zadania własne for own task			
in thousand PLN										
18704,3	29341,5	5872,1	123630,5	49697,3	992108,3	818953,7	147754,8	721621,7	537834,6	1
407,0	1303,7	87,3	8100,5	233,4	24299,8	17706,7	6412,0	13140,5	13140,5	2
325,9	378,7	57,1	3706,7	264,0	18784,6	16231,4	1989,7	14337,9	10052,4	3
45,9	286,0	31,8	407,5	12,0	10106,7	9251,5	798,8	7828,7	5835,7	4
977,5	584,7	28,0	218,7	305,9	15399,0	11254,9	4039,3	9603,9	8146,0	5
167,4	750,0	51,7	687,1	–	10763,9	8994,1	1618,4	7899,3	6209,4	6
103,2	294,2	40,0	113,1	222,4	9609,7	8295,5	1222,3	8374,6	6267,2	7
122,5	384,3	34,2	626,1	143,1	10870,1	9223,1	1554,5	7631,3	6216,7	8
660,1	1013,4	330,3	2839,6	2738,2	29430,7	25582,2	3171,5	17363,9	14544,1	9
435,0	431,0	58,5	1673,0	580,5	17329,0	13089,4	4138,6	13529,2	10760,9	10
173,1	169,0	23,5	1182,3	6,4	10896,0	7911,4	1794,7	8682,6	5451,7	11
47,5	105,1	12,9	137,1	136,2	6994,9	6113,0	738,3	4203,8	2748,3	12
171,1	139,9	20,2	341,9	268,1	9525,4	7236,3	2068,4	5678,5	4466,1	13
25,2	146,1	16,4	371,4	107,2	8532,9	6086,5	559,2	4648,7	3630,3	14

TABL. 1 (77). DOCHODY BUDŻETÓW GMIN WEDŁUG RODZAJÓW W 2018 R. (cd.)
REVENUE OF GMINAS BUDGETS BY TYPE IN 2018 (cont.)

Lp. No.	WYSZCZEGÓLNIENIE SPECIFICATION	Ogółem Grand total	W tym					
			dochody własne					
			razem total	w tym				
				udziały w podatkach stanowiących dochód budżetu państwa share in income from taxes comprising state budget revenue				
w podatku dochodowym od in		osób prawnych corporate income tax		osób fizycznych personal income tax				
razem total								
w tys. zł								
	SŁUBICKI							
	Gminy miejsko-wiejskie: Urban-rural gminas:							
1	Cybinka	28191,6	12226,1	4668,4	171,7	4496,7	3583,0	532,0
2	Ośno Lubuskie	33077,2	16383,4	4451,1	74,2	4376,9	5414,9	402,5
3	Rzepin	47051,1	24483,7	8365,7	228,4	8137,3	9903,6	634,5
4	Słubice	97062,9	64224,2	19920,4	762,0	19158,4	20435,6	478,6
	Gmina wiejska Rural gmina							
5	Górzycza	23302,0	9917,3	2296,8	48,0	2248,9	3361,2	745,2
	STRZELECKO-DREZDENECKI							
	Gminy miejsko-wiejskie: Urban-rural gminas:							
6	Dobiegiew	32718,9	12334,7	3941,4	86,3	3855,1	5197,5	787,7
7	Drezdenko	86484,5	45466,0	12541,0	1027,7	11513,4	19145,0	445,5
8	Strzelce Krajeńskie	71252,8	29628,7	12003,2	562,5	11440,7	8524,3	2123,9
	Gminy wiejskie: Rural gminas:							
9	Stare Kurowo	20208,1	6264,1	2431,4	49,5	2382,0	1778,2	305,4
10	Zwierzyn	20216,0	7763,3	2707,8	42,3	2665,5	1932,4	425,1
	SULECIŃSKI							
	Gminy miejsko-wiejskie: Urban-rural gminas:							
11	Lubniewice	16498,5	7282,5	2117,1	24,0	2093,1	3103,8	251,2
12	Sulęcín	76198,7	35454,8	13596,0	187,6	13408,4	11586,4	676,4
13	Torzym	30280,5	13211,8	4310,8	215,8	4094,9	4832,0	524,7
	Gminy wiejskie: Rural gminas:							
14	Krzeszyce	22323,0	8526,2	2428,4	27,0	2401,4	2485,4	518,1
15	Słońsk	23365,3	8138,6	3223,1	29,3	3193,8	2092,8	403,7

Of which										Lp. No.
own revenue					dotacje celowe z budżetu państwa appropriated allocations from the state budget			subwencja ogólna z budżetu państwa general subsidy from the state budget		
of which					razem total	w tym of which		razem total	w tym część oświatowa of which edu- cational task	
podatek od środków transportowych tax on means of transport	podatek od czynności cywilno- prawnych tax on civil law trans- actions	opłata skarbową treasury fee	dochody z majątku revenue from property	wpływy z usług revenue from services		na zadania z zakresu administra- cji rządo- wej for govern- ment administra- tion task	na zadania własne for own task			
in thousand PLN										
91,7	86,4	24,6	942,3	105,3	8524,3	7110,2	1384,1	7441,3	5276,7	1
87,8	204,0	23,1	1018,5	2586,1	9660,8	8233,6	1195,6	6836,1	5430,1	2
337,1	365,1	36,1	1872,6	312,6	12127,4	9710,4	2330,6	10423,0	8801,1	3
1284,4	1211,1	493,6	8295,2	166,0	19556,6	16581,5	2897,1	13206,2	12120,1	4
55,3	95,2	16,4	697,2	1039,7	7393,6	5498,5	1033,0	5277,7	4299,9	5
124,7	232,5	42,4	259,5	262,3	10702,8	8708,2	1830,3	8950,1	6086,3	6
567,6	464,1	119,1	1541,1	968,7	25233,3	21677,9	3484,6	14878,6	11533,9	7
506,3	862,5	209,3	571,4	470,5	23634,5	20711,2	2881,9	16764,5	10725,3	8
76,8	77,4	13,9	196,7	45,2	7561,5	5815,5	1576,4	5687,0	3701,6	9
259,1	65,6	15,7	651,6	86,1	6957,5	6068,2	674,9	5495,3	3463,5	10
81,9	122,4	18,0	173,8	24,2	3434,6	2890,9	540,2	3297,2	2585,0	11
481,9	541,6	231,6	1343,4	359,1	21647,6	17602,8	4009,6	12745,2	9422,9	12
75,7	205,5	41,7	107,0	149,3	9583,0	7789,7	1534,8	7485,7	5552,9	13
109,9	161,4	17,5	622,5	90,0	6968,0	5919,8	834,7	6828,8	4083,5	14
49,3	156,4	21,8	320,5	174,1	7615,9	5735,2	1558,3	6772,0	4027,5	15

TABL. 1 (77). DOCHODY BUDŻETÓW GMIN WEDŁUG RODZAJÓW W 2018 R. (cd.)
REVENUE OF GMINAS BUDGETS BY TYPE IN 2018 (cont.)

Lp. No.	WYSZCZEGÓLNIENIE SPECIFICATION	Ogółem Grand total	W tym							
			dochody własne							
			razem total	w tym						
				udziały w podatkach stanowiących dochód budżetu państwa share in income from taxes comprising state budget revenue					podatek od nieru- chomości tax on real estate	podatek rolny agricultural tax
				w podatku dochodowym od in		osób prawnych corporate income tax	osób fizycznych personal income tax	razem total		
razem total	osób prawnych corporate income tax	osób fizycznych personal income tax								
w tys. zł										
Podregion zielonogórski Subregion										
Powiaty: Powiats:										
KROŚNIEŃSKI										
Gmina miejska Urban gmina										
1	Gubin	70559,3	37090,1	14139,2	309,5	13829,7	9330,8	76,1		
Gmina miejsko-wiejska Urban-rural gmina										
2	Krosno Odrzańskie.....	75510,3	40025,0	15264,3	425,2	14839,1	12030,4	473,0		
Gminy wiejskie: Rural gminas:										
3	Bobrowice	18059,2	11713,8	2188,1	74,6	2113,4	7399,3	152,2		
4	Bytnica	10697,0	4512,9	1656,9	13,9	1643,0	1675,5	113,1		
5	Dąbie	21770,8	8394,4	2627,6	37,5	2590,2	2726,8	476,1		
6	Gubin	31464,6	12175,3	3850,3	67,9	3782,4	3777,8	560,7		
7	Maszewo.....	14817,7	7369,2	1699,4	56,6	1642,7	1330,1	268,7		
NOWOSOLSKI										
Gmina miejska Urban gmina										
8	Nowa Sól.....	180906,9	83159,5	32291,5	1341,5	30950,1	25335,2	28,5		
Gminy miejsko-wiejskie: Urban-rural gminas:										
9	Bytom Odrzański.....	27090,3	9156,4	3680,9	112,9	3567,9	2032,3	271,4		
10	Koźuchów	63671,2	23647,5	10034,1	255,8	9778,3	7792,5	993,2		
11	Nowe Miasteczko	24277,1	8557,7	2816,1	27,1	2788,9	2213,5	597,0		
12	Otyń	33093,6	10301,2	4605,8	3,9	4601,9	2072,0	226,5		
Gminy wiejskie: Rural gminas:										
13	Kolsko	15776,2	4535,9	1456,1	4,2	1451,9	1332,8	87,2		
14	Nowa Sól.....	30719,5	12864,0	4757,9	185,2	4572,7	3698,0	191,5		
15	Siedlisko.....	17465,6	4261,5	1779,7	2,8	1776,9	1029,8	548,3		

Of which										Lp. No.
own revenue					dotacje celowe z budżetu państwa appropriated allocations from the state budget			subwencja ogólna z budżetu państwa general subsidy from the state budget		
of which					razem total	w tym of which		razem total	w tym część oświatowa of which edu- cational task	
podatek od środków transportowych tax on means of transport	podatek od czynności cywilno- prawnych tax on civil law trans- actions	opłata skarbową treasury fee	dochody z majątku revenue from property	wpływy z usług revenue from services		na zadania z zakresu administra- cji rządo- wej for govern- ment administra- tion task	na zadania własne for own task			
in thousand PLN										
381,2	748,0	98,1	3514,2	2809,7	17186,9	13754,5	2260,6	13894,5	11322,9	1
311,9	649,2	324,9	2480,9	399,1	20364,5	16189,8	3308,2	13128,6	11107,3	2
19,5	92,8	5,2	191,6	585,6	3622,5	3078,5	459,2	2722,9	2651,0	3
16,9	51,5	4,5	103,5	76,5	3752,0	3170,5	539,8	2432,1	1652,5	4
52,0	156,8	10,8	97,8	738,4	6568,3	5525,3	958,9	6523,6	3895,1	5
107,9	438,6	11,8	601,4	1165,4	10075,0	7998,7	2030,6	8734,8	5002,7	6
22,1	51,5	10,2	107,8	352,6	3526,9	3085,4	425,5	3921,6	2595,8	7
467,8	1401,2	516,5	10934,9	1525,6	45144,6	34871,2	4835,7	28641,6	23835,0	8
47,5	157,6	16,9	179,7	24,4	7286,2	6627,1	627,0	7671,1	5276,8	9
214,1	440,2	72,8	2244,2	125,2	22317,0	19234,3	2850,2	15833,8	9599,1	10
55,8	103,7	18,7	433,2	1044,9	7726,2	6895,9	784,3	7486,2	5194,1	11
193,2	254,4	9,2	1082,9	1067,2	11971,8	8017,3	3776,6	9397,6	5953,5	12
30,6	121,8	13,7	342,6	654,5	5446,3	4789,7	596,8	5350,8	2881,2	13
357,0	250,3	20,9	169,9	93,2	10742,0	8708,3	2033,7	6962,0	4220,8	14
79,0	82,5	3,5	53,9	99,1	7236,3	6173,8	1062,5	5454,5	3208,7	15

TABL. 1 (77). DOCHODY BUDŻETÓW GMIN WEDŁUG RODZAJÓW W 2018 R. (cd.)
REVENUE OF GMINAS BUDGETS BY TYPE IN 2018 (cont.)

Lp. No.	WYSZCZEGÓLNIENIE SPECIFICATION	Ogółem Grand total	W tym					dochody własne	
			razem total	w tym				podatek od nieru- chomości tax on real estate	podatek rolny agricultural tax
				udziały w podatkach stanowiących dochód budżetu państwa share in income from taxes comprising state budget revenue		w podatku dochodowym od in			
				razem total	osób prawnych corporate income tax	osób fizycznych personal income tax			
w tys. zł									
ŚWIEBODZIŃSKI									
Gminy miejsko-wiejskie: Urban-rural gminas:									
1	Świebodzin.....	126332,4	67341,3	30203,1	1623,9	28579,1	18388,9	1059,1	
2	Zbąszynek.....	44970,1	24425,3	7319,7	828,0	6491,7	9176,6	512,0	
Gminy wiejskie: Rural gminas:									
3	Lubrza.....	18062,0	9032,8	2688,5	90,2	2598,3	3714,2	348,9	
4	Łagów.....	24119,8	10733,3	4136,3	108,4	4027,8	3459,6	410,2	
5	Skąpe.....	27221,5	11369,8	3538,5	209,1	3329,4	3669,8	601,2	
6	Szczaniec.....	18030,3	6597,3	2035,3	70,8	1964,6	1073,4	910,1	
WSCHOWSKI									
Gminy miejsko-wiejskie: Urban-rural gminas:									
7	Ślawa.....	63062,6	28052,2	13504,3	1054,8	12449,5	7725,7	926,5	
8	Szlichtyngowa.....	21187,2	7498,6	2987,9	60,7	2927,2	1937,8	468,5	
9	Wschowa.....	88675,5	31878,6	14334,9	534,6	13800,3	8314,2	778,3	
ZIELONOGÓRSKI									
Gminy miejsko-wiejskie: Urban-rural gminas:									
10	Babimost.....	30849,7	17990,1	5241,0	366,0	4875,0	6220,4	329,5	
11	Czerwieńsk.....	49487,1	20588,9	8454,3	1166,3	7288,0	6200,3	437,6	
12	Kargowa.....	27417,7	12779,4	5412,1	617,6	4794,5	3379,3	213,4	
13	Nowogród Bobrzański.....	38776,4	18173,4	6128,1	170,6	5957,5	6962,6	416,1	
14	Sulechów.....	120597,1	64150,6	21818,8	592,6	21226,2	18413,4	977,0	
Gminy wiejskie: Rural gminas:									
15	Bojadła.....	13641,8	4807,2	1650,2	4,0	1646,3	1116,7	354,0	
16	Świdnica.....	34058,6	19733,0	7796,7	82,7	7714,0	5376,5	200,7	
17	Trzebiechów.....	17950,2	8155,5	1801,5	64,9	1736,6	1539,9	395,1	
18	Zabór.....	21390,5	10966,5	3406,5	12,7	3393,8	1593,6	189,3	

Of which										Lp. No.
own revenue					dotacje celowe z budżetu państwa appropriated allocations from the state budget			subwencja ogólna z budżetu państwa general subsidy from the state budget		
of which					razem total	w tym of which		razem total	w tym część oświatowa of which edu- cational task	
podatek od środków transportowych tax on means of transport	podatek od czynności cywilno- prawnych tax on civil law trans- actions	opłata skarbową treasury fee	dochody z majątku revenue from property	wpływy z usług revenue from services		na zadania z zakresu administra- cji rządo- wej for govern- ment administra- tion task	na zadania własne for own task			
in thousand PLN										
371,9	1653,1	445,1	4558,6	2203,6	36564,1	32758,3	3729,6	20188,1	19455,3	1
144,5	321,3	29,3	1724,0	3428,2	9980,5	7274,5	967,0	8841,1	8184,0	2
73,5	187,3	10,6	404,5	82,9	5133,4	4397,1	479,8	3737,1	2966,2	3
85,7	250,4	8,7	274,1	190,7	7273,8	5061,0	1901,5	4732,5	3596,6	4
37,8	224,0	10,0	1463,0	226,8	7733,5	6075,9	1393,4	5786,4	3807,5	5
9,0	104,5	5,1	121,4	1271,3	5535,5	4719,0	759,1	5267,7	2960,1	6
617,0	1034,0	55,3	1875,2	146,0	18362,6	16114,1	2127,8	15406,3	12931,1	7
41,4	132,5	18,6	278,4	78,4	7753,3	6630,6	1037,1	5935,3	4312,1	8
407,7	838,2	258,9	3590,8	192,3	30010,1	26001,2	3645,8	22079,1	14450,1	9
278,6	189,8	23,9	1500,2	2490,5	5986,7	5485,0	441,6	5736,8	4936,3	10
724,1	393,0	29,0	821,7	293,5	13710,0	11448,7	1985,4	10538,6	8844,4	11
166,3	134,3	23,9	2478,1	193,9	7893,5	7138,8	637,9	5782,9	4699,0	12
164,8	231,3	34,1	998,9	189,9	11738,1	9742,6	1714,3	7886,4	5967,3	13
806,0	1113,1	166,5	9609,0	2693,7	30441,5	27470,5	2588,9	20238,9	17050,9	14
393,6	90,9	11,6	72,2	656,4	4303,1	3729,9	534,9	4529,7	2750,9	15
176,3	310,2	10,2	1228,5	2320,1	8387,9	6456,0	1912,1	5436,1	4196,4	16
72,6	45,7	10,8	189,6	70,4	5646,0	4539,3	880,2	3965,8	2560,0	17
66,6	279,6	13,8	447,2	-	6283,2	4507,0	1706,2	4050,3	2383,6	18

TABL. 1 (77). DOCHODY BUDŻETÓW GMIN WEDŁUG RODZAJÓW W 2018 R. (dok.)
REVENUE OF GMINAS BUDGETS BY TYPE IN 2018 (cont.)

Lp. No.	WYSZCZEGÓLNIENIE SPECIFICATION	Ogółem Grand total	W tym							
			dochody własne							
			razem total	w tym						
				udziały w podatkach stanowiących dochód budżetu państwa share in income from taxes comprising state budget revenue					podatek od nieru- chomości tax on real estate	podatek rolny agricultural tax
				w podatku dochodowym od in		osób prawnych corporate income tax	osób fizycznych personal income tax	razem total		
w tys. zł										
ŻAGAŃSKI										
Gminy miejskie: Urban gminas:										
1	Gozdnica	19174,0	5874,8	2117,5	11,5	2106,0	2242,5	27,0		
2	Żagań	101227,5	55691,5	24495,6	809,9	23685,8	14465,1	18,7		
Gminy miejsko-wiejskie: Urban-rural gminas:										
3	Iłowa	41267,9	20368,2	4634,1	120,9	4513,2	6290,3	130,4		
4	Małomice	21854,4	6659,7	2832,3	59,1	2773,3	2046,4	249,6		
5	Szprotawa	93104,2	38634,1	13999,2	282,3	13717,0	9721,2	1416,8		
Gminy wiejskie: Rural gminas:										
6	Brzeźnica	17647,1	5237,7	1553,1	2,6	1550,4	765,4	777,4		
7	Niegostawice	23842,8	9968,0	2277,5	101,6	2175,8	4525,1	798,9		
8	Wymiarki	9652,7	4505,2	1830,9	83,6	1747,3	1172,7	86,7		
9	Żagań	28825,2	13851,3	4311,6	35,9	4275,7	4636,3	790,1		
ŻARSKI										
Gminy miejskie: Urban gminas:										
10	Łęknica	18366,2	7971,6	1318,0	58,3	1259,7	1249,2	8,9		
11	Żary	166507,5	94790,8	43379,9	7227,6	36152,2	30518,9	59,6		
Gminy miejsko-wiejskie: Urban-rural gminas:										
12	Jasień	29706,2	12290,5	4270,3	23,3	4247,0	3950,6	271,6		
13	Lubsko	78246,9	32308,0	11910,9	202,9	11707,9	7344,2	520,5		
Gminy wiejskie: Rural gminas:										
14	Brody	18413,6	6447,2	1999,6	34,3	1965,3	1529,2	490,2		
15	Lipinki Łużyckie	14365,5	5122,9	2117,7	3,1	2114,6	1042,9	215,5		
16	Przewóz	13332,4	5985,5	1739,8	12,5	1727,3	2501,4	203,1		
17	Trzebiel	23691,7	8202,0	2501,9	21,2	2480,8	3067,2	331,3		
18	Tuplice	13920,6	5197,0	1841,1	3,4	1837,7	1034,3	108,3		
19	Żary	51928,5	26128,8	10804,8	539,4	10265,4	7891,2	994,3		

Of which										Lp. No.
own revenue					dotacje celowe z budżetu państwa appropriated allocations from the state budget			subwencja ogólna z budżetu państwa general subsidy from the state budget		
of which					razem total	w tym of which		razem total	w tym część oświatowa of which edu- cational task	
podatek od środków transportowych tax on means of transport	podatek od czynności cywilno- prawnych tax on civil law trans- actions	opłata skarbową treasury fee	dochody z majątku revenue from property	wpływy z usług revenue from services		na zadania z zakresu administra- cji rządo- wej for govern- ment administra- tion task	na zadania własne for own task			
in thousand PLN										
39,0	52,0	8,9	538,5	75,5	4272,8	3499,9	738,2	2562,4	1879,0	1
548,6	1008,0	456,0	4365,0	91,6	26921,7	23458,0	2904,3	16915,4	14244,4	2
161,8	152,2	24,0	4784,9	10,6	11391,1	7420,1	3917,3	7615,3	4999,1	3
55,0	105,3	17,4	147,7	125,4	8080,9	6726,4	1331,7	7085,5	4002,3	4
314,8	757,6	85,0	4308,0	1221,2	28151,6	22764,2	4556,8	21427,3	13770,5	5
11,3	71,5	13,3	169,0	1140,5	6356,7	5701,3	616,5	5769,3	3022,3	6
65,5	106,8	11,1	223,0	6,4	7567,6	6482,6	1019,3	6156,2	3326,5	7
19,6	39,6	8,8	118,7	559,7	2725,0	2220,0	495,8	2422,5	1382,3	8
64,5	377,2	13,6	746,2	100,4	9249,0	7942,9	1227,6	5647,6	4015,8	9
4,9	46,9	10,3	4138,3	16,1	5006,9	2307,0	1670,2	3767,6	2932,8	10
1580,3	1762,8	610,2	1819,1	1522,2	42001,6	34629,1	6527,2	24699,4	24570,8	11
87,1	224,3	21,4	1477,2	31,5	8738,8	7577,7	1142,7	8545,1	5881,5	12
135,1	478,3	72,2	5843,8	1339,0	25406,9	20943,6	4416,8	20092,7	11879,6	13
45,3	54,7	13,8	181,4	606,3	5241,2	4557,3	665,4	3787,2	2916,6	14
57,8	138,0	3,6	173,7	513,1	4242,3	3688,5	511,6	5000,3	2745,9	15
72,0	70,1	10,3	270,8	38,5	3964,6	3586,0	302,1	3382,2	2420,2	16
44,9	110,1	34,0	326,8	170,9	6133,4	5139,7	758,4	8438,4	4533,2	17
5,1	71,8	12,8	185,6	931,3	3646,5	3125,6	508,2	4031,1	2381,6	18
546,6	344,1	25,8	620,6	1851,0	14162,7	12484,5	1580,8	10969,8	7902,5	19

TABL. 2 (78). WYDATKI BUDŻETÓW GMIN WEDŁUG RODZAJÓW W 2018 R.
EXPENDITURE OF GMINAS BUDGETS BY TYPE IN 2018

WYSZCZEGÓLNIENIE SPECIFICATION	Ogółem Grand total	Wydatki bieżące Current expenditure						Wydatki majątkowe Property expenditure
		razem total	w tym of which					
			dotacje allocations	świadcze- nia na rzecz osób fizycznych benefits for natural persons	wydatki bieżące jednostek budżetowych current expenditure of budgetary entities			
					razem total	w tym wynagro- dzenia wages and salaries	of which zakup ma- teriałów i usług purchase of materials and ser- vices	
w tys. zł in thousand PLN								
O G Ó Ł E M..... T O T A L	3581659,7	2894137,7	184462,6	861973,9	1820955,0	936298,4	587594,6	687522,0
Podregion gorzowski Subregion								
Powiaty: Powiats:								
GORZOWSKI								
Gmina miejska Urban gmina								
Kostrzyn nad Odrą	100682,0	81408,1	8789,7	18074,2	54155,3	29006,6	17388,8	19273,9
Gmina miejsko-wiejska Urban-rural gmina								
Witnica	58797,5	53980,7	2720,1	15696,3	35050,1	18652,7	10676,3	4816,8
Gminy wiejskie: Rural gminas:								
Bogdaniec	32331,2	26175,0	1013,6	8193,5	16750,9	9484,6	4356,0	6156,2
Deszczno	46217,7	32747,1	1751,5	10937,6	19850,1	11315,5	4903,4	13470,5
Kłodawa	46543,8	31289,2	1461,5	10011,9	19729,0	9995,4	6772,7	15254,6
Lubiszyn	34281,3	27259,5	1969,7	8844,0	16333,6	8144,5	5356,3	7021,7
Santok	52231,6	31933,2	1483,8	9070,8	21165,9	11466,8	6181,8	20298,5
MIĘDZYRZECKI								
Gminy miejsko-wiejskie: Urban-rural gminas:								
Międzyrzecz	114607,0	96183,9	5613,7	25644,6	64497,1	29910,1	23915,2	18423,2
Skwierzyna	65878,3	51283,3	3020,3	14325,9	33302,9	17244,8	10424,0	14595,0
Trzciel	32219,9	24927,0	1105,6	7825,4	15727,2	7860,8	5243,2	7292,8
Gminy wiejskie: Rural gminas:								
Bledzew	21541,6	16879,9	445,5	6007,7	10411,4	4852,0	3592,2	4661,8
Przytoczna	38347,1	24428,7	1155,0	8089,0	14956,7	7273,6	5004,1	13918,4
Pszczew	26447,4	19073,2	1236,3	5709,8	12001,4	6168,6	3781,4	7374,2
SŁUBICKI								
Gminy miejsko-wiejskie: Urban-rural gminas:								
Cybinka	31459,4	25223,0	1471,9	7141,9	16198,3	8603,4	4407,6	6236,5
Ośno Lubuskie	40442,6	30868,9	1108,2	8752,0	20593,8	9742,9	7311,8	9573,7
Rzepin	61072,9	43260,4	1897,7	10432,5	30715,7	14680,4	11905,6	17812,5
Ślubice	87004,0	74851,0	4839,0	17490,7	52150,5	24596,6	20348,6	12153,0
Gmina wiejska Rural gmina								
Górzycza	23212,2	20367,5	2645,5	4871,9	12741,8	6553,8	3936,2	2844,6

TABL. 2 (78). WYDATKI BUDŻETÓW GMIN WEDŁUG RODZAJÓW W 2018 R. (cd.)
EXPENDITURE OF GMINAS BUDGETS BY TYPE IN 2018 (cont.)

WYSZCZEGÓLNIENIE SPECIFICATION	Ogółem Grand total	Wydatki bieżące Current expenditure						Wydatki majątkowe Property expenditure
		razem total	dotacje allocations	świadcze- nia na rzecz osób fizycznych benefits for natural persons	w tym of which			
					wydatki bieżące jednostek budżetowych current expenditure of budgetary entities			
					razem total	w tym of which		
wynagro- dzenia wages and salaries	zakup ma- teriałów i usług purchase of materials and ser- vices							
w tys. zł in thousand PLN								
STRZELECKO- DREZDENECKI								
Gminy miejsko-wiejskie: Urban-rural gminas:								
Dobiegiew	32028,2	28442,0	597,6	9508,1	18193,5	9461,4	5604,3	3586,2
Drezdenko	86810,6	74780,3	5347,2	22754,1	46101,5	22605,8	16355,2	12030,3
Strzelce Krajeńskie	71855,5	62905,1	3430,0	20912,0	38073,0	19861,0	10960,8	8950,4
Gminy wiejskie: Rural gminas:								
Stare Kurowo	20847,6	16031,4	563,0	5670,3	9703,1	5610,3	2370,3	4816,2
Zwierzyn	22447,6	17782,1	1455,8	6105,7	10030,0	5490,8	2572,9	4665,6
SULECIŃSKI								
Gminy miejsko-wiejskie: Urban-rural gminas:								
Lubniewice	21377,9	13351,8	803,8	2726,8	9646,0	4635,4	3690,0	8026,1
Sulecin	77486,3	64368,6	2661,0	20261,7	41138,2	21074,0	13969,8	13117,7
Torzyn	28723,5	28029,5	834,9	8882,8	18017,5	9023,4	5321,4	694,0
Gminy wiejskie: Rural gminas:								
Krzyszczyc	22945,4	19615,4	981,7	6229,1	12151,3	6144,6	3907,8	3330,0
Słońsk	27339,0	19265,3	254,1	5747,5	12978,9	6470,6	4214,0	8073,7
Podregion zielonogórski Subregion								
Powiaty: Powiats:								
KROŚNIEŃSKI								
Gmina miejska Urban gmina								
Gubin	73526,8	60804,3	2245,3	15443,3	42612,1	22639,5	13809,7	12722,5
Gmina miejsko-wiejska Urban-rural gmina								
Krosno Odrzańskie	83682,3	63622,2	2758,0	17313,2	43038,6	21568,0	14823,0	20060,1
Gminy wiejskie: Rural gminas:								
Bobrowice	17469,5	14631,5	639,7	3351,5	10181,6	5366,0	3082,0	2838,0
Bytnica	10674,9	10631,0	262,2	3583,8	6688,6	3381,3	1862,7	43,9
Dąbie	21919,1	18383,4	367,6	6042,9	11841,7	6302,2	3357,2	3535,7
Gubin	30901,7	26143,7	541,2	8970,3	16591,1	9215,7	4337,7	4758,0
Maszewo	14074,1	11300,3	243,4	3126,5	7875,2	4263,8	2109,6	2773,7

TABL. 2 (78). WYDATKI BUDŻETÓW GMIN WEDŁUG RODZAJÓW W 2018 R. (cd.)
EXPENDITURE OF GMINAS BUDGETS BY TYPE IN 2018 (cont.)

WYSZCZEGÓLNIENIE SPECIFICATION	Ogółem Grand total	Wydatki bieżące Current expenditure						Wydatki majątkowe Property expenditure
		razem total	dotacje allocations	świadcze- nia na rzecz osób fizycznych benefits for natural persons	w tym of which			
					wydatki bieżące jednostek budżetowych current expenditure of budgetary entities			
					razem total	w tym of which		
wynagro- dzenia wages and salaries	zakup ma- teriałów i usług purchase of materials and ser- vices							
w tys. zł in thousand PLN								
NOWOSOLSKI								
Gmina miejska Urban gmina								
Nowa Sól.....	191614,2	131679,4	11037,1	37998,8	81047,6	41389,3	27518,8	59934,9
Gminy miejsko-wiejskie: Urban-rural gminas:								
Bytom Odrzański.....	29101,4	18600,9	684,6	7017,0	10794,6	6539,0	2371,0	10500,5
Kozuchów	63946,7	55367,0	4538,9	20066,5	29856,6	14888,7	10049,6	8579,7
Nowe Miasteczko	25769,7	22189,3	488,9	7144,3	14104,0	7553,0	3649,5	3580,4
Otyń	33857,0	24374,9	1272,0	8476,4	14574,7	8111,7	3711,3	9482,1
Gminy wiejskie: Rural gminas:								
Kolsko	17126,7	14340,4	556,5	5195,3	8430,2	4625,5	2255,6	2786,3
Nowa Sól.....	36214,3	22192,6	932,0	9172,7	11766,7	6393,2	3407,8	14021,7
Siedlisko.....	19017,4	15353,1	954,4	6014,5	8235,3	4401,5	2148,3	3664,4
ŚWIEBODZIŃSKI								
Gminy miejsko-wiejskie: Urban-rural gminas:								
Świebodzin.....	129070,0	117150,3	7582,2	33258,6	75912,3	38081,2	26899,2	11919,8
Zbąszynek.....	43845,6	38481,7	4094,0	7087,2	26804,4	13475,4	9395,2	5364,0
Gminy wiejskie: Rural gminas:								
Lubrza	13910,0	13060,3	873,9	4344,3	7781,3	3837,0	2573,3	849,7
Łagów	25236,7	18973,2	557,3	5908,9	12367,6	6569,8	3919,2	6263,4
Skąpe.....	26951,4	19130,1	1255,8	6106,1	11616,6	6127,8	3377,9	7821,2
Szczaniec.....	22805,5	15365,7	498,7	4807,3	10019,1	4454,3	3788,5	7439,8
WSCHOWSKI								
Gminy miejsko-wiejskie: Urban-rural gminas:								
Stawa	64903,3	56402,5	5118,6	17451,3	33293,6	19254,3	8104,5	8500,7
Szlichtyngowa	22984,4	19494,8	721,5	6997,0	11583,9	6517,7	2810,1	3489,6
Wschowa	86995,9	76282,3	8625,4	26874,3	39732,4	22371,3	10474,0	10713,6

TABL. 2 (78). WYDATKI BUDŻETÓW GMIN WEDŁUG RODZAJÓW W 2018 R. (dok.)
EXPENDITURE OF GMINAS BUDGETS BY TYPE IN 2018 (cont.)

WYSZCZEGÓLNIENIE SPECIFICATION	Ogółem Grand total	Wydatki bieżące Current expenditure						Wydatki majątkowe Property expenditure
		razem total	dotacje allocations	świadcze- nia na rzecz osób fizycznych benefits for natural persons	w tym of which			
					wydatki bieżące jednostek budżetowych current expenditure of budgetary entities			
					razem total	w tym of which		
wynagro- dzenia wages and salaries	zakup ma- teriałów i usług purchase of materials and ser- vices							
w tys. zł in thousand PLN								
ZIELONOGÓRSKI								
Gminy miejsko-wiejskie:								
Urban-rural gminas:								
Babimost	33994,1	25859,4	2156,0	5548,8	17905,2	9192,9	5816,4	8134,7
Czerwieńsk	55636,2	40582,7	3150,5	12415,4	24581,1	13229,3	7338,7	15053,5
Kargowa	25747,0	20942,0	1639,8	7216,3	11890,2	6451,8	3314,7	4805,0
Nowogród Bobrzański	38174,3	34481,2	3230,7	10273,3	20703,3	11250,3	6058,3	3693,1
Sulechów	114914,3	98156,8	5763,1	27132,9	64724,6	33738,1	20320,6	16757,5
Gminy wiejskie:								
Rural gminas:								
Bojadła	13828,3	12825,9	641,0	3814,4	8121,7	4741,9	1697,7	1002,4
Świdnica	33200,2	27194,8	1209,3	7224,3	18656,7	9089,3	5971,4	6005,4
Trzebiechów	19186,5	13856,2	867,8	4779,3	8098,0	4231,1	2518,2	5330,3
Zabór	20485,2	14400,7	1376,8	4668,3	8269,0	3782,5	3296,8	6084,5
ŻAGAŃSKI								
Gminy miejskie:								
Urban gminas:								
Gozdnica	21091,1	11754,0	436,0	4293,8	6870,8	3354,6	2593,4	9337,1
Żagań	114129,5	89403,6	7460,6	25649,9	55681,6	28758,4	18734,9	24725,9
Gminy miejsko-wiejskie:								
Urban-rural gminas:								
Itawa	37451,2	25804,7	1402,8	8309,0	15846,6	8126,7	5204,1	11646,5
Małomice	21579,2	19938,7	1010,9	7638,0	10978,3	5997,1	3035,0	1640,5
Szprotawa	94095,0	83826,4	5330,0	25463,1	50816,1	24760,9	17701,0	10268,5
Gminy wiejskie:								
Rural gminas:								
Brzeźnica	16589,4	16102,4	291,6	5786,1	9987,2	5509,5	2403,0	487,0
Niegostawice	23741,5	20635,9	584,2	6799,6	12966,6	6593,6	3883,6	3105,6
Wymiarki	9105,9	8487,1	194,3	2444,9	5689,3	2810,6	1937,3	618,8
Żagań	28545,8	25399,5	1278,2	8377,7	15706,0	8014,4	5020,6	3146,3
ŻARSKI								
Gminy miejskie:								
Urban gminas:								
Łęknica	21720,9	12448,4	1419,9	2743,4	8248,4	4693,1	2303,3	9272,5
Żary	162755,1	140677,1	16612,6	36977,1	86326,5	40543,9	34281,6	22078,0
Gminy miejsko-wiejskie:								
Urban-rural gminas:								
Jasień	28582,0	26993,1	1130,6	8229,7	17388,6	8781,3	5959,4	1588,9
Lubsko	78089,1	70175,5	6053,3	24076,4	37627,6	20640,2	10748,4	7913,6
Gminy wiejskie:								
Rural gminas:								
Brody	19025,0	14142,5	329,2	4580,1	9056,5	4581,3	2708,1	4882,5
Lipinki Łużyckie	13810,6	12931,9	209,0	3949,3	8693,3	4596,6	2561,7	878,7
Przewóz	14003,0	12737,6	1075,1	3679,5	7940,5	4230,4	2381,3	1265,4
Trzebiel	22963,8	20058,0	898,6	5591,3	13522,8	7636,4	3385,7	2905,8
Tuplice	18331,4	12700,9	110,5	3338,2	9171,6	5171,3	2403,7	5630,5
Żary	50106,5	40954,8	1093,8	13303,7	26372,1	12533,1	9708,5	9151,7

TABL. 3 (79). WYDATKI BUDŻETÓW GMIN WEDŁUG DZIAŁÓW W 2018 R.
EXPENDITURE OF GMINAS BUDGETS BY DIVISION IN 2018

Lp. No.	WYSZCZEGÓLNIENIE SPECIFICATION	Ogółem Total	W tym			
			rolnictwo i łowiectwo agriculture and hunting	transport i łączność transport and communication	gospodarka mieszkaniowa dwelling economy	administracja publiczna public administration
w tys. zł						
1	OGÓŁEM TOTAL	3581659,7	90033,1	305631,5	79972,5	324418,0
	Podregion gorzowski Subregion					
	Powiaty: Powiats:					
	GORZOWSKI					
	Gmina miejska Urban gmina					
2	Kostrzyn nad Odrą	100682,0	45,6	5166,2	3113,1	8575,1
	Gmina miejsko-wiejska Urban-rural gmina					
3	Witnica	58797,5	610,7	1803,6	854,8	5683,2
	Gminy wiejskie: Rural gminas:					
4	Bogdaniec	32331,2	537,4	3940,0	275,4	3708,8
5	Deszczno	46217,7	385,6	13359,7	136,1	3641,5
6	Kłodawa	46543,8	773,1	6119,7	386,5	4453,5
7	Lubiszyn	34281,3	1687,0	2259,8	151,1	3972,0
8	Santok	52231,6	9608,2	5698,1	256,2	4407,7
	MIĘDZYRZECKI					
	Gminy miejsko-wiejskie: Urban-rural gminas:					
9	Międzyrzecz	114607,0	768,0	4899,1	5500,6	8570,6
10	Skwierzyna	65878,3	421,0	4285,5	3809,7	5014,1
11	Trzciel	32219,9	655,3	4341,2	760,1	2451,6
	Gminy wiejskie: Rural gminas:					
12	Bledzew	21541,6	3284,8	1631,1	98,0	1797,9
13	Przytoczna	38347,1	4197,0	3191,2	922,4	2464,9
14	Pszczew	26447,4	374,5	3560,2	437,3	2331,5
	SŁUBICKI					
	Gminy miejsko-wiejskie: Urban-rural gminas:					
15	Cybinka	31459,4	1957,7	2191,9	153,6	4364,7
16	Ośno Lubuskie	40442,6	550,3	4343,6	1408,0	4365,9
17	Rzepin	61072,9	1304,2	11106,0	1637,1	6806,0
18	Słubice	87004,0	592,6	5534,6	5474,3	10572,0
	Gmina wiejska Rural gmina					
19	Górzycza	23212,2	631,2	1157,7	132,3	2621,1

Of which							Lp. No.
bezpieczeństwo publiczne i ochrona przeciwpożarowa public safety and fire care	oświata i wychowanie education	pomoc społeczna i pozostałe zadania w zakresie polityki społecznej social assistance and other tasks in sphere of social policy	rodzina family	gospodarka komunalna i ochrona środowiska municipal economy and environmental protection	kultura i ochrona dziedzictwa narodowego culture and protection of national heritage	kultura fizyczna physical education	
in thousand PLN							
40579,2	1045104,4	244771,7	795141,6	304407,4	145719,8	89403,4	1
746,1	31186,5	7319,7	21097,2	8440,5	3863,5	9074,8	2
441,0	21270,7	5450,8	15418,8	3139,5	1727,7	1156,0	3
455,2	11950,7	2354,8	7299,5	700,5	567,1	41,8	4
508,8	11845,8	2319,4	10925,5	913,0	1027,6	459,0	5
1977,9	11292,1	2291,0	8719,4	1452,7	5920,4	385,6	6
597,2	10726,6	2286,9	7668,9	2021,7	705,1	484,5	7
964,0	11392,6	2341,2	8323,7	1378,7	3240,8	1021,4	8
514,3	38173,4	7843,5	24490,9	8635,5	3587,5	8123,6	9
465,6	22594,3	6114,7	13030,1	3409,8	1272,2	2453,7	10
299,3	10758,4	1968,1	7142,2	1386,4	1276,5	197,9	11
229,3	5075,8	1389,2	5410,6	1628,4	554,3	87,6	12
268,6	14370,7	2788,7	6514,1	1268,4	1402,7	196,2	13
278,4	5746,8	1821,5	5067,4	2012,0	1711,4	2379,4	14
297,8	8163,0	2836,1	5871,5	2263,8	1609,8	378,5	15
394,4	7630,9	2706,8	7362,3	8406,8	1567,8	608,5	16
351,5	15325,3	2918,7	10766,4	4087,5	2464,7	1089,4	17
773,1	26797,3	5588,4	16784,9	7636,2	3098,7	710,9	18
198,0	6105,3	2362,2	4381,9	3366,8	1200,3	240,2	19

TABL. 3 (79). WYDATKI BUDŻETÓW GMIN WEDŁUG DZIAŁÓW W 2018 R. (cd.)
EXPENDITURE OF GMINAS BUDGETS BY DIVISION IN 2018 (cont.)

Lp. No.	WYSZCZEGÓLNIENIE SPECIFICATION	Ogółem Total	W tym			
			rolnictwo i łowiectwo agriculture and hunting	transport i łączność transport and communication	gospodarka mieszkaniowa dwelling economy	administracja publiczna public administration
w tys. zł						
STRZELECKO-DREZDENECKI						
Gminy miejsko-wiejskie: Urban-rural gminas:						
1	Dobiegiew	32028,2	486,0	1269,8	211,8	6648,9
2	Drezdenko	86810,6	523,7	5827,6	1312,7	8136,6
3	Strzelce Krajeńskie	71855,5	1323,7	2425,4	2627,6	6306,7
Gminy wiejskie: Rural gminas:						
4	Stare Kurowo	20847,6	208,7	3661,2	55,0	2201,6
5	Zwierzyn	22447,6	1608,7	2022,5	137,0	2363,9
SULECIŃSKI						
Gminy miejsko-wiejskie: Urban-rural gminas:						
6	Lubniewice	21377,9	310,8	158,3	1190,5	2197,6
7	Sulęcín	77486,3	552,0	2509,2	497,3	6663,8
8	Torzým	28723,5	745,2	244,3	538,5	2631,7
Gminy wiejskie: Rural gminas:						
9	Krzeszyce	22945,4	2267,7	988,8	436,3	2768,3
10	Słońsk	27339,0	846,7	2660,0	277,3	2620,8
Podregion zielonogórski Subregion						
Powiaty: Powiats:						
KROŚNIEŃSKI						
Gmina miejska Urban gmina						
11	Gubin	73526,8	17,4	4937,3	272,5	6062,4
Gmina miejsko-wiejska Urban-rural gmina						
12	Krosno Odrzańskie	83682,3	282,8	5441,0	2973,1	8097,8
Gminy wiejskie: Rural gminas:						
13	Bobrowice	17469,5	302,0	1135,6	365,3	2154,5
14	Bytnica	10674,9	452,7	34,3	46,5	1794,3
15	Dąbie	21919,1	3429,6	365,4	77,6	2319,0
16	Gubin	30901,7	2953,4	2588,9	1183,1	4288,7
17	Maszewo	14074,1	1998,6	1049,4	18,7	2027,5

Of which							Lp. No.
bezpieczeństwo publiczne i ochrona przeciwpożarowa public safety and fire care	oświata i wychowanie education	pomoc społeczna i pozostałe zadania w zakresie polityki społecznej social assistance and other tasks in sphere of social policy	rodzina family	gospodarka komunalna i ochrona środowiska municipal economy and environmental protection	kultura i ochrona dziedzictwa narodowego culture and protection of national heritage	kultura fizyczna physical education	
in thousand PLN							
281,3	7803,1	3095,5	7904,0	2022,0	614,2	536,8	1
1843,4	23386,7	7223,1	20662,4	7130,8	4801,8	3240,5	2
265,1	22149,2	6936,3	20186,3	3674,0	2409,2	915,4	3
220,2	4752,1	2049,2	4987,0	1448,3	507,8	203,3	4
1167,5	5818,0	1092,1	5725,0	331,6	1049,4	128,3	5
325,4	3883,9	1859,8	2119,9	8005,6	854,2	96,9	6
473,6	20769,4	7844,2	16426,5	14042,3	3667,6	1256,6	7
461,9	10814,5	2002,2	7398,6	2062,5	784,7	292,4	8
226,7	6266,1	1463,4	5454,4	1206,5	927,7	471,7	9
123,2	7468,4	1024,3	5222,4	4338,8	1834,8	247,1	10
551,3	29111,5	5150,0	14574,0	7059,4	1353,2	2003,1	11
1085,5	21177,2	5529,1	17811,9	11310,0	5312,5	2497,0	12
281,6	5385,5	986,8	2856,0	741,2	1825,0	223,1	13
161,7	3178,6	1024,6	3044,5	239,0	330,2	30,0	14
928,0	6292,3	1184,2	5147,6	1035,4	595,2	94,6	15
226,3	8093,4	2289,2	7362,1	756,1	246,4	228,4	16
247,9	4239,4	745,2	2756,4	340,2	277,9	137,8	17

TABL. 3 (79). WYDATKI BUDŻETÓW GMIN WEDŁUG DZIAŁÓW W 2018 R. (cd.)
EXPENDITURE OF GMINAS BUDGETS BY DIVISION IN 2018 (cont.)

Lp. No.	WYSZCZEGÓLNIENIE SPECIFICATION	Ogółem Total	W tym			
			rolnictwo i łowiectwo agriculture and hunting	transport i łączność transport and communication	gospodarka mieszkaniowa dwelling economy	administracja publiczna public administration
w tys. zł						
	NOWOSOLSKI					
	Gmina miejska Urban gmina					
1	Nowa Sól	191614,2	7,0	58388,1	8556,3	11497,5
	Gminy miejsko-wiejskie: Urban-rural gminas:					
2	Bytom Odrzański.....	29101,4	902,3	314,9	135,8	2021,8
3	Koźuchów	63946,7	479,6	4851,8	1383,4	4930,5
4	Nowe Miasteczko.....	25769,7	301,2	588,1	396,1	2079,7
5	Otyń	33857,0	1150,3	6665,5	183,0	2809,6
	Gminy wiejskie: Rural gminas:					
6	Kolsko	17126,7	2595,1	560,8	211,0	1635,4
7	Nowa Sól	36214,3	304,7	5766,9	1361,2	2582,2
8	Siedlisko	19017,4	2628,8	1599,5	14,3	1644,2
	ŚWIEBODZIŃSKI					
	Gminy miejsko-wiejskie: Urban-rural gminas:					
9	Świebodzin	129070,0	1523,3	4521,6	1883,6	10652,7
10	Zbąszynek	43845,6	348,3	1779,8	1560,4	4827,0
	Gminy wiejskie: Rural gminas:					
11	Lubrza	13910,0	213,5	520,0	128,8	2212,1
12	Łagów	25236,7	258,6	2300,7	17,0	2770,9
13	Skąpe	26951,4	495,1	1969,4	224,3	2233,4
14	Szczaniec	22805,5	4638,8	1127,3	180,5	1943,7
	WSCHOWSKI					
	Gminy miejsko-wiejskie: Urban-rural gminas:					
15	Sława	64903,3	862,5	1213,6	499,9	7043,3
16	Szlichtyngowa	22984,4	414,1	323,9	102,9	2045,0
17	Wschowa	86995,9	907,8	3155,9	2272,6	5793,8
	ZIELONOGÓRSKI					
	Gminy miejsko-wiejskie: Urban-rural gminas:					
18	Babimost.....	33994,1	327,6	3165,8	3643,3	3104,4
19	Czerwieńsk	55636,2	527,4	7054,0	223,5	4337,0
20	Kargowa.....	25747,0	334,7	3339,9	672,7	2511,5
21	Nowogród Bobrzański.....	38174,3	1177,2	942,0	659,2	3143,0
22	Sulechów	114914,3	1074,2	2926,1	4458,5	10379,0
	Gminy wiejskie: Rural gminas:					
23	Bojadła.....	13828,3	1557,7	87,1	114,6	1677,0
24	Świdnica	33200,2	1321,9	3371,4	1115,6	4260,5
25	Trzebiechów	19186,5	3239,7	2138,5	74,5	2000,0
26	Zabór	20485,2	1150,9	3989,3	-	1936,3

Of which							Lp. No.
bezpieczeństwo publiczne i ochrona przeciwpożarowa public safety and fire care	oświata i wychowanie education	pomoc społeczna i pozostałe zadania w zakresie polityki społecznej social assistance and other tasks in sphere of social policy	rodzina family	gospodarka komunalna i ochrona środowiska municipal economy and environmental protection	kultura i ochrona dziedzictwa narodowego culture and protection of national heritage	kultura fizyczna physical education	
in thousand PLN							
2455,1	42844,1	12409,3	35899,4	4959,8	5539,6	4978,1	1
197,4	7120,3	1019,7	6417,0	9304,6	813,4	194,5	2
690,5	19154,0	4851,5	18863,8	2197,9	2854,8	1388,4	3
264,7	7344,4	1055,4	6573,0	4403,6	622,4	290,3	4
110,7	8619,1	1328,8	10082,8	928,3	1075,1	376,9	5
374,4	4745,7	744,6	4529,2	512,0	615,6	72,6	6
165,0	9997,6	1413,5	8372,3	3099,8	1320,1	625,1	7
60,1	4622,3	983,7	5784,1	627,5	487,8	158,9	8
533,3	40744,5	8175,3	31897,2	16741,6	4008,4	4047,8	9
383,5	14571,4	2078,7	6789,4	4162,8	1012,8	4449,8	10
252,6	3710,0	736,2	4169,4	1074,3	291,5	301,3	11
325,4	6182,0	1976,9	4776,1	5577,7	327,3	170,3	12
339,7	6639,4	1119,3	5669,6	6481,0	482,5	434,1	13
118,5	4574,1	1029,4	4115,0	1683,0	2267,2	820,9	14
1456,9	27029,4	3553,2	15148,5	1675,9	3518,9	457,4	15
372,8	7657,3	1484,5	6249,0	1257,6	705,3	117,7	16
767,3	34120,8	4537,9	25091,7	2410,7	4891,1	478,6	17
114,7	8744,8	891,4	5051,0	3490,3	1179,1	1722,4	18
427,6	16288,3	3441,7	11483,7	4395,0	3622,7	923,0	19
621,8	6566,9	999,5	6774,7	1168,4	1724,7	150,2	20
585,4	13157,0	2775,0	9636,5	2167,8	1805,2	1071,9	21
617,7	45539,0	7029,2	26911,0	8480,0	2488,8	3429,1	22
97,0	4426,8	709,0	3451,2	500,1	434,1	84,2	23
421,2	7651,7	2211,7	6162,2	4441,6	841,1	644,9	24
149,9	4107,0	1043,1	4167,1	1004,5	581,1	192,5	25
78,0	3897,9	782,5	4346,2	3495,8	423,3	155,6	26

TABL. 3 (79). WYDATKI BUDŻETÓW GMIN WEDŁUG DZIAŁÓW W 2018 R. (dok.)
EXPENDITURE OF GMINAS BUDGETS BY DIVISION IN 2018 (cont.)

Lp. No.	WYSZCZEGÓLNIENIE SPECIFICATION	Ogółem Total	W tym			
			rolnictwo i łowiectwo agriculture and hunting	transport i łączność transport and communication	gospodarka mieszkaniowa dwelling economy	administracja publiczna public administration
w tys. zł						
ŻAGAŃSKI						
Gminy miejskie: Urban gminas:						
1	Gozdnica.....	21091,1	1,9	18,0	629,6	1413,7
2	Żagań	114129,5	33,1	13341,6	2073,1	7472,1
Gminy miejsko-wiejskie: Urban-rural gminas:						
3	Iłowa	37451,2	606,5	5997,2	59,9	3335,6
4	Małomice	21579,2	176,7	1222,1	249,0	2163,1
5	Szprotawa.....	94095,0	878,7	2904,7	2542,4	6259,6
Gminy wiejskie: Rural gminas:						
6	Brzeźnica.....	16589,4	1157,6	102,4	907,2	1903,0
7	Niegosławice.....	23741,5	809,7	2188,0	49,5	3272,9
8	Wymiarki.....	9105,9	549,0	70,6	21,0	1749,4
9	Żagań	28545,8	980,8	1444,3	240,8	3157,6
ŻARSKI						
Gminy miejskie: Urban gminas:						
10	Łęknica	21720,9	0,2	4247,8	59,3	1946,0
11	Żary	162755,1	9,2	17526,8	1165,1	10630,6
Gminy miejsko-wiejskie: Urban-rural gminas:						
12	Jasień	28582,0	149,5	650,9	700,5	3372,5
13	Lubsko	78089,1	421,2	5759,0	2425,8	6169,1
Gminy wiejskie: Rural gminas:						
14	Brody	19025,0	3456,5	127,9	99,6	1782,7
15	Lipinki Łużyckie.....	13810,6	199,0	91,3	127,2	1831,5
16	Przewóz.....	14003,0	155,0	1212,5	35,0	1700,3
17	Trzebień.....	22963,8	1285,9	68,8	245,1	2234,7
18	Tuplice	18331,4	111,5	1807,5	185,2	2323,8
19	Żary	50106,5	3615,0	2279,9	356,9	4542,4

Of which							Lp. No.
bezpieczeństwo publiczne i ochrona przeciwpożarowa public safety and fire care	oświata i wychowanie education	pomoc społeczna i pozostałe zadania w zakresie polityki społecznej social assistance and other tasks in sphere of social policy	rodzina family	gospodarka komunalna i ochrona środowiska municipal economy and environmental protection	kultura i ochrona dziedzictwa narodowego culture and protection of national heritage	kultura fizyczna physical education	
in thousand PLN							
102,3	2932,3	1541,6	3456,3	9947,7	350,7	166,6	1
751,4	30988,1	7117,2	23883,8	8256,0	12292,2	4986,8	2
242,6	10774,4	2495,7	7219,7	2440,8	2956,6	439,0	3
118,5	5733,0	2236,5	6398,7	1533,3	921,1	305,9	4
588,8	28859,5	8801,3	21961,8	13432,5	2517,8	590,4	5
153,0	4783,3	1009,1	5194,1	776,4	315,8	35,0	6
469,0	5340,0	1417,8	6862,9	1743,4	695,9	203,5	7
51,6	2316,1	851,8	2123,1	470,8	451,3	110,5	8
147,1	7656,6	2199,9	7549,5	2433,2	1532,9	202,2	9
1446,6	4068,4	966,5	2267,2	4129,0	1523,4	130,2	10
1715,5	47579,0	15404,8	35566,5	16341,2	5733,2	6442,9	11
164,5	8735,2	2346,6	7314,0	2374,3	975,6	697,6	12
1592,0	21142,4	7388,5	20323,8	4001,7	2443,8	2648,5	13
90,2	6090,2	1159,3	4133,8	833,8	364,7	167,7	14
89,9	4391,0	858,0	3409,5	1286,8	661,7	76,0	15
207,4	4344,8	497,1	3410,8	1726,4	322,9	79,4	16
219,8	8070,9	1648,8	4905,8	3134,8	703,7	90,3	17
70,5	7526,1	1153,4	2975,9	1311,8	247,4	27,6	18
1746,4	12721,7	3096,0	11859,2	4099,9	2585,3	2574,8	19

TABL. 4 (80). DOCHODY I WYDATKI BUDŻETÓW GMIN NA 1 MIESZKAŃCA W 2018 R.
REVENUE AND EXPENDITURE OF GMINAS BUDGETS PER CAPITA IN 2018

WYSZCZEGÓLNIENIE SPECIFICATION	Dochody Revenue		Wydatki Expenditure		
	ogółem total	w tym własne of which own revenue	ogółem total	w tym of which	
				bieżące current expenditure	inwestycyjne ^a investment expenditure ^a
w zł in PLN					
O G Ó Ł E M TOTAL	4604,94	2156,62	4768,23	3852,94	897,12
Podregion gorzowski Subregion					
Powiaty: Powiats:					
GORZOWSKI					
Gmina miejska Urban gmina					
Kostrzyn nad Odrą.....	5482,21	3357,39	5641,71	4561,70	1080,01
Gmina miejsko-wiejska Urban-rural gmina					
Witnica	4729,02	2082,78	4542,45	4170,33	372,12
Gminy wiejskie: Rural gminas:					
Bogdaniec	4392,74	1856,86	4544,73	3679,36	865,36
Deszczno.....	4765,21	2032,36	4763,23	3374,95	1388,29
Kłodawa	5096,13	2616,28	5442,45	3658,70	1783,75
Lubiszyn	4875,21	2188,16	5006,02	3980,65	1025,37
Santok	4427,10	2001,56	6201,81	3791,64	2410,17
MIĘDZYRZECKI					
Gminy miejsko-wiejskie: Urban-rural gminas:					
Międzyrzecz	4286,24	2259,40	4569,11	3834,62	718,54
Skwierzyna	5021,48	2109,97	5410,95	4212,18	1198,77
Trzciel.....	4717,35	1701,07	4963,78	3840,25	1123,53
Gminy wiejskie: Rural gminas:					
Bledzew.....	4230,88	1696,08	4875,88	3820,70	1055,18
Prztyczna.....	5130,61	2377,85	6788,30	4324,43	2463,87
Pszczew	6122,18	3034,27	6166,33	4447,01	1719,32
SŁUBICKI					
Gminy miejsko-wiejskie: Urban-rural gminas:					
Cybinka	4347,88	1885,58	4851,85	3890,03	818,76
Ośno Lubuskie	5144,19	2547,96	6289,67	4800,76	1488,90
Rzepin	4809,47	2502,68	6242,76	4422,00	1820,76
Słubice	4829,00	3195,23	4328,56	3723,93	604,63
Gmina wiejska Rural gmina					
Górzycza.....	5498,36	2340,09	5477,15	4805,93	671,22

^a Łącznie z dotacjami na finansowanie zadań inwestycyjnych samorządowych zakładów budżetowych.
^a Including allocations for financing investment tasks of self-government budgetary establishments.

TABL. 4 (80). DOCHODY I WYDATKI BUDŻETÓW GMIN NA 1 MIESZKAŃCA W 2018 R. (cd.)
REVENUE AND EXPENDITURE OF GMINAS BUDGETS PER CAPITA IN 2018 (cont.)

WYSZCZEGÓLNIENIE SPECIFICATION	Dochody Revenue		Wydatki Expenditure		
	ogółem total	w tym własne of which own revenue	ogółem total	w tym of which	
				bieżące current expenditure	inwestycyjne ^a investment expenditure ^a
w zł in PLN					
STRZELECKO-DREZDENECKI					
Gminy miejsko-wiejskie: Urban-rural gminas:					
Dobiegiew	4930,52	1858,75	4826,43	4286,02	525,35
Drezdenko	4995,35	2626,12	5014,19	4319,31	694,87
Strzelce Krajeńskie	4160,02	1729,84	4195,21	3672,65	517,66
Gminy wiejskie: Rural gminas:					
Stare Kurowo	4952,96	1535,32	5109,71	3929,27	1180,44
Zwierzyn	4640,96	1782,21	5153,27	4082,20	1071,07
SULĘCIŃSKI					
Gminy miejsko-wiejskie: Urban-rural gminas:					
Lubniewice	5303,26	2340,90	6871,72	4291,80	2579,91
Sulęcín	4805,67	2236,05	4886,87	4059,57	827,30
Torzyn	4435,40	1935,23	4207,33	4105,68	101,65
Gminy wiejskie: Rural gminas:					
Krzyszycy	4696,61	1793,86	4827,56	4126,95	700,61
Słońsk	4945,03	1722,46	5786,03	4077,31	1708,72
Podregion zielonogórski Subregion					
Powiaty: Powiats:					
KROŚNIEŃSKI					
Gmina miejska Urban gmina					
Gubin	4223,09	2219,90	4400,69	3639,23	732,13
Gmina miejsko-wiejska Urban-rural gmina					
Krosno Odrzańskie	4208,34	2230,68	4663,79	3545,80	1117,99
Gminy wiejskie: Rural gminas:					
Bobrowice	5655,87	3668,57	5471,18	4582,36	888,82
Bytnica	4239,80	1788,70	4231,05	4213,64	17,41
Dąbie	4364,63	1682,92	4394,36	3685,53	708,83
Gubin	4369,47	1690,79	4291,30	3630,56	660,74
Maszewo	5245,19	2608,56	4981,97	4000,12	981,84

a Łącznie z dotacjami na finansowanie zadań inwestycyjnych samorządowych zakładów budżetowych.
a Including allocations for financing investment tasks of self-government budgetary establishments.

TABL. 4 (80). DOCHODY I WYDATKI BUDŻETÓW GMIN NA 1 MIESZKAŃCA W 2018 R. (cd.)
REVENUE AND EXPENDITURE OF GMINAS BUDGETS PER CAPITA IN 2018 (cont.)

WYSZCZEGÓLNIENIE SPECIFICATION	Dochody Revenue		Wydatki Expenditure		
	ogółem total	w tym własne of which own revenue	ogółem total	w tym of which	
				bieżące current expenditure	inwestycyjne ^a investment expenditure ^a
w zł in PLN					
NOWOSOLSKI					
Gmina miejska Urban gmina					
Nowa Sól	4638,76	2132,35	4913,31	3376,48	1349,07
Gminy miejsko-wiejskie: Urban-rural gminas:					
Bytom Odrzański.....	4976,18	1681,93	5345,59	3416,76	1928,82
Koźuchów	3962,61	1471,71	3979,76	3445,79	509,07
Nowe Miasteczko.....	4475,86	1577,76	4751,06	4090,95	660,10
Otyń	4755,51	1480,27	4865,21	3502,64	1362,46
Gminy wiejskie: Rural gminas:					
Kolsko	4779,21	1374,10	5188,34	4344,26	844,08
Nowa Sól	4436,03	1857,61	5229,50	3204,71	2024,80
Siedlisko	4807,48	1173,01	5234,64	4226,00	1008,63
ŚWIEBODZIŃSKI					
Gminy miejsko-wiejskie: Urban-rural gminas:					
Świebodzin.....	4190,55	2233,77	4281,36	3885,97	395,39
Zbąszynek.....	5394,69	2930,09	5259,79	4616,32	643,47
Gminy wiejskie: Rural gminas:					
Lubrza	5121,06	2561,05	3943,85	3702,95	240,90
Łągów	4843,34	2155,29	5067,60	3809,88	1257,72
Skąpe.....	5326,06	2224,57	5273,21	3742,93	1530,28
Szczaniec	4655,39	1703,40	5888,32	3967,39	1920,94
WSCHOWSKI					
Gminy miejsko-wiejskie: Urban-rural gminas:					
Sława	4953,47	2203,45	5098,05	4430,33	667,72
Szlichtyngowa	4207,99	1489,30	4564,92	3871,86	693,06
Wschowa	4147,59	1491,05	4069,03	3567,93	501,11

^a Łącznie z dotacjami na finansowanie zadań inwestycyjnych samorządowych zakładów budżetowych.
a Including allocations for financing investment tasks of self-government budgetary establishments.

TABL. 4 (80). DOCHODY I WYDATKI BUDŻETÓW GMIN NA 1 MIESZKAŃCA W 2018 R. (dok.)
REVENUE AND EXPENDITURE OF GMINAS BUDGETS PER CAPITA IN 2018 (cont.)

WYSZCZEGÓLNIENIE SPECIFICATION	Dochody Revenue		Wydatki Expenditure		
	ogółem total	w tym własne of which own revenue	ogółem total	w tym of which	
				bieżące current expenditure	inwestycyjne ^a investment expenditure ^a
w zł in PLN					
ZIELONOGÓRSKI					
Gminy miejsko-wiejskie: Urban-rural gminas:					
Babimost.....	4991,05	2910,54	5499,77	4183,70	1316,07
Czerwieńsk	4916,26	2045,39	5527,15	4031,66	1495,48
Kargowa.....	4694,00	2187,88	4407,97	3585,34	822,63
Nowogród Bobrzański.....	4098,99	1921,08	4035,34	3644,95	390,39
Sulechów	4547,40	2418,95	4333,12	3701,24	631,88
Gminy wiejskie: Rural gminas:					
Bojadła.....	4176,91	1471,89	4234,02	3927,10	306,92
Świdnica	5169,80	2995,29	5039,50	4127,93	911,57
Trzebiechów.....	5228,71	2375,62	5588,85	4036,18	1552,67
Zabór	5056,87	2592,56	4842,84	3404,43	1438,41
ŻAGAŃSKI					
Gminy miejskie: Urban gminas:					
Gozdnica.....	6247,62	1914,24	6872,29	3829,91	3031,31
Żagań.....	3895,46	2143,14	4391,96	3440,45	818,75
Gminy miejsko-wiejskie: Urban-rural gminas:					
Iłowa	5989,54	2956,19	5435,59	3745,24	1690,35
Małomice	4176,26	1272,63	4123,67	3810,19	313,48
Szprotawa.....	4461,36	1851,27	4508,84	4016,79	492,05
Gminy wiejskie: Rural gminas:					
Brzeźnica	4715,95	1399,72	4433,31	4303,15	130,15
Niegosławice.....	5376,05	2247,57	5353,21	4652,97	700,24
Wymiarki.....	4189,53	1955,38	3952,20	3683,63	268,57
Żagań.....	3955,15	1900,56	3916,83	3485,12	431,71
ŻARSKI					
Gminy miejskie: Urban gminas:					
Łęknica	7378,95	3202,75	8726,76	5001,38	3725,39
Żary.....	4406,24	2508,42	4306,94	3722,70	584,24
Gminy miejsko-wiejskie: Urban-rural gminas:					
Jasień	4202,91	1738,89	4043,86	3819,06	162,23
Lubsko	4185,67	1728,25	4177,23	3753,91	423,32
Gminy wiejskie: Rural gminas:					
Brody	5417,35	1896,80	5597,24	4160,78	1436,46
Lipinki Łużyckie.....	4262,77	1520,16	4098,09	3837,35	260,74
Przewóz	4182,04	1877,52	4392,41	3995,49	396,92
Trzebiel.....	4152,80	1437,69	4025,20	3515,86	509,34
Tuplice.....	4519,68	1687,35	5951,75	4123,67	1828,09
Żary.....	4201,68	2114,15	4054,25	3313,76	740,49

a Łącznie z dotacjami na finansowanie zadań inwestycyjnych samorządowych zakładów budżetowych.
a Including allocations for financing investment tasks of self-government budgetary establishments.

TABL. 5 (81). DOCHODY BUDŻETÓW POWIATÓW I MIAST NA PRAWACH POWIATU WEDŁUG RODZAJÓW
REVENUE OF POWIATS AND CITIES WITH POWIAT STATUS BUDGETS BY TYPE IN 2018

Lp. No.	WYSZCZEGÓLNIENIE SPECIFICATION	Ogółem Grand total	W tym	
			dochody własne	
			razem total	w tym
				udział w podatku dochodowym od osób prawnych share in corporate income tax
w tys. zł				
1	OGÓŁEM TOTAL	2491935,1	1163852,8	30217,1
2	powiaty powiats	812255,0	295834,6	5686,6
3	miasta na prawach powiatu cities with powiat status	1679680,0	868018,2	24530,5
	Podregion gorzowski Subregion			
	Powiaty: Powiats:			
4	Gorzowski	62156,9	30887,2	420,5
5	Międzyrzecki	73068,2	25501,8	314,7
6	Słubicki	49834,9	19006,3	267,6
7	Strzelecko-drezdenecki	50382,1	17048,6	369,0
8	Sulęciński	49178,7	18327,7	100,4
	Miasto na prawach powiatu City with powiat status			
9	Gorzów Wlkp.	756278,5	354124,3	10349,9
	Podregion zielonogórski Subregion			
	Powiaty: Powiats:			
10	Krośnieński	62908,3	20810,3	205,0
11	Nowosolski	87763,3	28959,3	403,8
12	Świebodziński	66403,9	27223,0	611,4
13	Wschowski	41361,9	12532,7	346,0
14	Zielonogórski	75535,8	33612,3	642,0
15	Żagański	83088,0	23182,6	314,1
16	Żarski	110572,9	38742,8	1692,1
	Miasto na prawach powiatu City with powiat status			
17	Zielona Góra	923401,5	513893,9	14180,5

W 2018 R.

Of which							Lp. No.
own revenue		dotacje celowe z budżetu państwa appropriated allocations from			subwencja ogólna z budżetu państwa general subsidy from the state budget		
of which		razem total	w tym of which		razem total	w tym część oświatowa of which educational part	
udział w podatku do- chodowym od osób fizycznych share in personal income tax	dochody z majątku revenue from property		na zadania z zakresu admi- nistracji rządo- wej for government administration tasks	na zadania własne from own tasks			
in thousand PLN							
559921,9	58202,2	495083,1	362837,0	92137,6	628550,0	514522,1	1
154312,8	10817,6	176916,9	101604,2	44628,7	286088,0	203147,6	2
405609,1	47384,6	318166,1	261232,8	47508,9	342462,0	311374,5	3
18641,8	312,1	16890,4	4545,7	3870,6	12053,8	7426,5	4
11392,4	275,3	21716,7	8145,6	11269,9	23717,1	14344,6	5
10368,3	3574,4	11394,9	8733,7	1544,8	16034,4	11593,1	6
8597,4	489,4	8804,9	6630,7	1528,1	22238,6	14790,2	7
6798,7	150,9	7629,7	5782,6	967,1	13657,9	9217,6	8
152569,2	23059,2	163211,5	130544,8	27048,1	167905,5	153881,7	9
10914,0	403,0	17010,6	11482,2	3284,2	22641,4	13016,9	10
16054,7	504,1	16613,1	9432,7	4671,1	34290,9	23197,5	11
12681,8	1354,6	13370,8	7897,7	4222,5	21448,7	16294,2	12
7874,3	321,2	8826,4	6197,0	1102,7	16845,6	13381,0	13
15823,5	648,9	15631,1	5824,7	2893,4	23073,1	18559,7	14
15260,2	644,8	20469,4	15036,4	3509,5	34270,0	23090,1	15
19905,7	2139,0	18558,8	11895,2	5764,8	45816,5	38236,1	16
253039,9	24325,4	154954,6	130687,9	20460,8	174556,5	157492,8	17

TABL. 6 (82). DOCHODY BUDŻETÓW POWIATÓW I MIAST NA PRAWACH POWIATU WEDŁUG DZIAŁÓW W 2018 R.
REVENUE OF POWIATS AND CITIES WITH POWIAT STATUS BUDGETS BY DIVISION IN 2018

Lp. No.	WYSZCZEGÓLNIENIE SPECIFICATION	Ogółem Total	W tym		
			transport i łączność transport and commu- nication	gospodarka mieszkaniowa dwelling economy	bezpieczeństwo publiczne i ochrona przeciw- pożarowa public safety and fire care
w tys. zł					
1	OGÓŁEM..... TOTAL	2491935,1	135046,0	74292,8	82382,8
2	powiaty..... powiats	812255,0	40892,6	17763,6	55413,8
3	miasta na prawach powiatu..... cities with powiat status	1679680,0	94153,4	56529,2	26969,0
	Podregion gorzowski Subregion				
	Powiaty: Powiats:				
4	Gorzowski	62156,9	6285,4	673,9	3,0
5	Międzyrzeczki	73068,2	4206,0	452,7	4238,2
6	Słubicki.....	49834,9	1918,6	6998,3	3984,1
7	Strzelecko-drezdenecki	50382,1	3729,9	759,8	4159,8
8	Sulęciński	49178,7	242,8	366,4	3954,4
	Miasto na prawach powiatu City with powiat status				
9	Gorzów Wlkp.....	756278,5	56275,8	28441,9	15073,1
	Podregion zielonogórski Subregion				
	Powiaty: Powiats:				
10	Krośniński.....	62908,3	3834,6	839,0	7193,7
11	Nowosolski	87763,3	5325,1	955,7	5204,6
12	Świebodziński	66403,9	2876,7	1650,3	5023,3
13	Wschowski	41361,9	312,4	422,6	4044,3
14	Zielonogórski.....	75535,8	3690,7	495,6	5,9
15	Żagański.....	83088,0	4629,5	981,8	9381,2
16	Żarski	110572,9	3841,0	3167,6	8221,5
	Miasto na prawach powiatu City with powiat status				
17	Zielona Góra	923401,5	37877,6	28087,3	11895,9

Of which							Lp. No.
dochody od osób prawnych, od osób fizycznych i od innych jednostek nieposiadających osobowości prawnej oraz wydatki związane z ich poborem income taxes from legal persons, natural persons and other organizational units without legal personality and expenses associated with their intake	różne rozliczenia miscellaneous settlements	oświata i wychowanie education	ochrona zdrowia health	pomoc społeczna i pozostałe zadania w zakresie polityki społecznej social assistance and other tasks in sphere of social policy	gospodarka komunalna i ochrona środowiska municipal economy and environmental protection	działalność usługowa service activity	
in thousand PLN							
843528,4	678778,1	81628,7	19004,2	175183,8	73474,4	18719,1	1
187551,3	287539,0	30821,2	16058,9	106152,2	3433,9	14711,1	2
655977,0	391239,2	50807,5	2945,3	69031,7	70040,5	4008,0	3
22240,9	12139,5	1416,2	1619,8	12592,3	280,1	1618,5	4
13179,0	23746,6	1585,3	1672,0	20122,7	77,7	1071,2	5
12234,3	16049,3	3340,6	308,4	1357,0	237,0	1040,7	6
11363,1	22396,1	239,2	1155,3	3277,4	89,5	977,8	7
7858,2	13758,2	1092,2	504,2	9680,5	209,2	900,9	8
273653,5	174462,6	26972,2	34,1	34569,5	22242,3	3049,7	9
13503,6	22655,1	1978,5	1847,4	6874,3	132,0	1016,4	10
19089,8	34781,8	7503,2	1679,3	6432,1	155,5	1408,4	11
15821,6	21452,7	1800,2	753,7	12725,7	76,5	689,7	12
9966,7	16845,6	3568,1	769,9	2084,1	59,1	878,1	13
18807,0	23261,0	2129,3	3014,5	14884,3	860,4	2678,3	14
18599,3	34430,2	1123,8	1327,9	5012,7	195,0	1094,9	15
24887,9	46022,9	5044,7	1406,6	11109,1	1061,7	1336,4	16
382323,5	216776,6	23835,3	2911,2	34462,1	47798,2	958,3	17

TABL. 7 (83). WYDATKI BUDŻETÓW POWIATÓW I MIAST NA PRAWACH POWIATU WEDŁUG RODZAJÓW
W 2018 R.

EXPENDITURE OF POWIATS AND CITIES WITH POWIAT STATUS BUDGETS BY TYPE IN 2018

WYSZCZEGÓLNIENIE SPECIFICATION	Ogółem Grand total	Wydatki bieżące Current expenditure					Wydatki majątkowe Property expenditure	
		razem total	w tym of which			razem total	w tym inwesty- cyjne ^a of which in- vestment expenditure ^a	
			dotacje allocations	świadczenia na rzecz osób fizycznych benefits for natural persons	wynagro- dzenia wages and salaries			zakup ma- teriałów i usług purchase of materials and ser- vices
w tys. zł in thousand PLN								
OGÓŁEM..... TOTAL	2623212,3	2044257,5	232965,9	289196,4	859400,4	410741,6	578954,8	573522,0
powiaty powiats	809878,3	702177,9	43651,9	37652,9	373798,0	133698,3	107700,3	103665,1
miasta na prawach powiatu cities with powiat status	1813334,0	1342079,6	189313,9	251543,5	485602,5	277043,3	471254,4	469856,8
Podregion gorzowski Subregion								
Powiaty: Powiats:								
Gorzowski	62441,3	51436,8	2792,5	4215,4	21690,3	13545,3	11004,5	11004,5
Międzyrzecki	73309,5	64398,1	5322,8	2578,2	35220,3	11857,5	8911,4	8106,4
Ślubicki	50308,7	46689,3	997,6	2365,0	23386,4	9859,0	3619,3	3619,3
Strzelecko-drezdenecki	49181,4	44646,6	2599,3	2024,8	25087,0	7574,1	4534,8	4534,8
Sulęciński	50719,8	38675,9	1616,9	1381,6	22437,6	7451,2	12043,9	12043,9
Miasto na prawach powiatu City with powiat status								
Gorzów Wlkp.....	746810,7	599188,6	74599,3	120986,7	217377,1	128202,5	147622,1	146743,3

a Łącznie z dotacjami na finansowanie zadań inwestycyjnych samorządowych zakładów budżetowych.

a Including allocations for financing investment tasks of self-government budgetary establishments.

TABL. 7 (83). WYDATKI BUDŻETÓW POWIATÓW I MIAST NA PRAWACH POWIATU WEDŁUG RODZAJÓW
W 2018 R. (dok.)

EXPENDITURE OF POWIATS AND CITIES WITH POWIAT STATUS BUDGETS BY TYPE IN 2018 (cont.)

WYSZCZEGÓLNIENIE SPECIFICATION	Ogółem Grand total	Wydatki bieżące Current expenditure					Wydatki majątkowe Property expenditure	
		razem total	w tym of which				razem total	w tym inwestycyjne ^a of which investment expenditure ^a
			dotacje allocations	świadczenia na rzecz osób fizycznych benefits for natural persons	wynagrodzenia wages and salaries	zakup materiałów i usług purchase of materials and services		
w tys. zł in thousand PLN								
Podregion zielonogórski Subregion								
Powiaty: Powiats:								
Krośniński	65340,7	54845,2	2612,9	2970,2	31890,8	8384,1	10495,5	9025,5
Nowosolski.....	87960,6	76227,4	6053,2	4473,6	39103,8	14307,4	11733,2	11733,2
Świebodziński	63661,1	60208,5	2837,6	2763,6	33431,1	12635,7	3452,6	3442,4
Wschowski.....	42051,2	37780,9	2452,0	1753,0	21809,6	5166,5	4270,4	4270,4
Zielonogórski.....	73340,6	63750,6	4930,6	3478,6	32774,4	11211,3	9590,0	9590,0
Żagański	84296,0	72327,6	4592,7	4990,0	36023,7	17049,0	11968,4	11968,4
Żarski	107267,4	91191,0	6843,7	4658,9	50942,9	14657,4	16076,4	14326,4
Miasto na prawach powiatu City with powiat status								
Zielona Góra	1066523,4	742891,0	114714,7	130556,8	268225,4	148840,9	323632,4	323113,5

a Łącznie z dotacjami na finansowanie zadań inwestycyjnych samorządowych zakładów budżetowych.

a Including allocations for financing investment tasks of self-government budgetary establishments.

TABL. 8 (84). WYDATKI BUDŻETÓW POWIATÓW I MIAST NA PRAWACH POWIATU WEDŁUG DZIAŁÓW W 2018 R.
EXPENDITURE OF POWIATS BUDGETS AND CITIES WITH POWIAT STATUS BY DIVISION IN 2018

Lp. No.	WYSZCZEGÓLNIENIE SPECIFICATION	Ogółem Total	W tym		
			transport i łączność transport and communication	gospodarka mieszkaniowa dwelling economy	administracja publiczna public administration
w tys. zł					
1	OGÓŁEM..... TOTAL	2623212,3	497181,3	41241,6	200502,1
2	powiaty..... powiats	809878,3	104606,2	12492,0	87918,9
3	miasta na prawach powiatu..... cities with powiat status	1813334,0	392575,1	28749,6	112583,2
	Podregion gorzowski Subregion				
	Powiaty: Powiats:				
4	Gorzowski	62441,3	16357,3	199,3	8779,6
5	Międzyrzecki	73309,5	9756,0	173,0	6861,6
6	Ślubicki.....	50308,7	4113,5	6526,8	8623,9
7	Strzelecko-drezdenecki	49181,4	5622,5	98,4	8211,0
8	Sulęciński	50719,8	1720,4	124,6	4496,1
	Miasto na prawach powiatu City with powiat status				
9	Gorzów Wlkp.....	746810,7	130900,3	16288,8	52672,7
	Podregion zielonogórski Subregion				
	Powiaty: Powiats:				
10	Krośnieński.....	65340,7	10126,3	832,1	6408,4
11	Nowosolski.....	87960,6	11777,3	522,2	8722,4
12	Świebodziński	63661,1	6964,7	207,1	5568,6
13	Wschowski	42051,2	1301,3	94,9	5259,8
14	Zielonogórski.....	73340,6	10449,6	333,0	8781,3
15	Żagański	84296,0	14967,2	145,5	8510,9
16	Żarski	107267,4	11450,1	3235,3	7695,4
	Miasto na prawach powiatu City with powiat status				
17	Zielona Góra	1066523,4	261674,9	12460,9	59910,5

Of which							Lp. No.
bezpieczeństwo publiczne i ochrona przeciwpożarowa public safety and fire care	oświata i wychowanie education	ochrona zdrowia health	pomoc społeczna i pozostałe zadania w zakresie polityki społecznej social assistance and other tasks in sphere of social policy	edukacyjna opieka wychowawcza educational care	gospodarka komunalna i ochrona środowiska municipal economy and environmental protection	kultura fizyczna physical education	
in thousand PLN							
88586,6	735114,8	36654,5	275056,4	114871,7	145029,4	60494,9	1
56420,1	220552,9	20424,6	142142,6	55905,8	1120,6	1094,0	2
32166,5	514562,0	16229,8	132913,8	58965,9	143908,8	59400,9	3
72,7	7675,2	1619,8	15142,6	3332,9	14,7	64,9	4
4269,7	14550,9	2615,5	23106,3	2988,9	547,5	47,6	5
3996,4	10861,5	324,7	3892,8	6395,9	42,5	36,1	6
4188,8	13895,3	1248,6	7366,3	3479,0	119,2	40,6	7
3955,2	9358,9	848,6	11548,1	7826,4	14,8	19,0	8
17164,2	225386,2	4899,4	63191,8	23316,8	47932,7	15041,2	9
7318,1	16037,0	3898,9	10271,6	3191,6	33,3	122,4	10
5284,2	31663,0	1698,5	11377,1	3340,6	15,9	136,8	11
5065,5	17937,6	782,2	14911,1	4037,1	9,0	115,0	12
4055,9	16054,9	769,9	3704,8	4793,6	81,0	35,0	13
23,0	16985,1	3204,6	16755,0	5614,5	178,3	51,6	14
9689,0	24979,4	1932,6	9076,6	4497,9	20,6	59,6	15
8501,6	40554,1	1480,7	14990,3	6407,5	43,7	365,3	16
15002,3	289175,7	11330,4	69722,0	35649,1	95976,1	44359,8	17

TABL. 9 (85). **DOCHODY I WYDATKI BUDŻETÓW POWIATÓW I MIAST NA PRAWACH POWIATÓW NA 1 MIESZKAŃCA W 2018 R.**
 REVENUE AND EXPENDITURE OF POWIATS AND CITIES WITH POWIAT STATUS BUDGETS PER CAPITA IN 2018

WYSZCZEGÓLNIENIE SPECIFICATION	Dochody Revenue		Wydatki Expenditure		
	ogółem total	w tym własne of which own revenue	ogółem total	w tym of which	
				bieżące current	inwestycyj- ne ^a investment ^a
w zł in PLN					
OGÓŁEM	2454,04	1146,16	2583,33	2013,17	564,80
TOTAL					
powiaty..... powiats	1081,35	393,84	1078,18	934,80	138,01
miasta na prawach powiatu..... cities with powiat status	6355,44	3284,34	6861,15	5078,06	1777,81
Podregion gorzowski Subregion					
Powiaty: Powiats:					
Gorzowski	870,19	432,42	874,17	720,11	154,06
Międzyrzecki	1257,52	438,89	1261,67	1108,31	139,51
Słubicki.....	1059,53	404,09	1069,60	992,65	76,95
Strzelecko-drezdenecki	1017,55	344,33	993,30	901,71	91,59
Sulęciński	1394,27	519,61	1437,96	1096,50	341,46
Miasto na prawach powiatu City with powiat status					
Gorzów Wlkp.	6090,33	2851,77	6014,08	4825,28	1181,73
Podregion zielonogórski Subregion					
Powiaty: Powiats:					
Krośnieński.....	1135,92	375,77	1179,84	990,32	162,97
Nowosolski	1011,65	333,81	1013,92	878,67	135,25
Świebodziński	1186,34	486,35	1137,33	1075,65	61,50
Wschowski	1056,61	320,15	1074,22	965,13	109,09
Zielonogórski	999,35	444,69	970,31	843,43	126,88
Żagański.....	1040,99	290,45	1056,13	906,18	149,95
Żarski	1138,27	398,83	1104,24	938,75	147,48
Miasto na prawach powiatu City with powiat status					
Zielona Góra	6590,41	3667,71	7611,88	5302,08	2306,09

a Łącznie z dotacjami na finansowanie zadań inwestycyjnych samorządowych zakładów budżetowych.

a Including allocations for financing investment tasks of self-government budgetary establishments.

Uwagi ogólne

Inwestycje

1. Nakłady inwestycyjne są to nakłady finansowe lub rzeczowe, których celem jest stworzenie nowych środków trwałych lub ulepszenie (przebudowa, rozbudowa, rekonstrukcja lub modernizacja) istniejących obiektów majątku trwałego, a także nakłady na tzw. pierwsze wyposażenie inwestycji.

Nakłady inwestycyjne dzielą się na nakłady na środki trwałe oraz pozostałe nakłady.

Nakłady na środki trwałe są to nakłady na:

- budynki i budowle (obejmują budynki i lokale oraz obiekty inżynierii lądowej i wodnej), w tym m.in. roboty budowlano-montażowe, dokumentacje projektowo-kosztorysowe,
- maszyny, urządzenia techniczne i narzędzia (łącznie z przyrządami, ruchomościami i wyposażeniem),
- środki transportu,
- inne, tj.: melioracje szczegółowe, poprawę walorów (ulepszenie) gruntów, inwentarz żywy (stado podstawowe) i zasadzenia wieloletnie, a ponadto odsetki od kredytów i pożyczek inwestycyjnych za okres realizacji inwestycji.

Pozostałe nakłady to tzw. pierwsze wyposażenie inwestycji oraz inne koszty związane z realizacją inwestycji. Nakłady te nie zwiększają wartości środków trwałych.

3. Podziału nakładów inwestycyjnych według podregionów i powiatów dokonano na podstawie faktycznej lokalizacji inwestycji.

General notes

Investments

1. Investment outlays are financial or tangible outlays, the purpose of which is the creation of new fixed assets or the improvement (rebuilding, enlargement, reconstruction or modernization) of existing capital asset items, as well as outlays on so-called initial investments.

Investment outlays are divided into outlays on fixed assets and other outlays.

Outlays on fixed assets include outlays on:

- buildings and structures (include buildings and premises as well as civil engineering works), of which, i.a., construction and assembly works, design and cost estimate documentations,
- machinery, technical equipment and tools (including instruments, moveables and other equipment),
- transport equipment,
- others, i.e., irrigation and drainage, land quality improvements, livestock (basic herd), long-term plantings, interests on investment credits and investment loans for the period of investment.

Other outlays are expenditures on so-called initial investments as well as other costs connected with investment realization. These outlays do not increase the value of fixed assets.

3. The division of investment outlays by subregions and powiats was made on the basis of the actual location of the investments.

Środki trwałe

1. Do środków trwałych zalicza się kompletne i nadające się do użytku, składniki majątkowe o przewidywanym okresie użytkowania dłuższym niż rok, w tym również drogi publiczne, ulice i place łącznie z pobocznymi i podbudową, uzbrojenie terenu, zasadzenia wieloletnie, melioracje, budowle wodne, grunty i inwentarz żywy (stado podstawowe) oraz od 1 stycznia 2002 r. spółdzielcze własnościowe prawo do lokalu mieszkalnego i spółdzielcze prawo do lokalu niemieszkalnego (użytkowego).

Dane o środkach trwałych nie obejmują wartości gruntów uznanych od 1 stycznia 1991 r. za środki trwałe zgodnie z rozporządzeniem Rady Ministrów z dnia 12 grudnia 1990 r. (Dz. U. Nr 90, poz. 529) oraz prawa użytkowania wieczystego gruntu uznanego od 1 stycznia 2002 r. za środki trwałe zgodnie z ustawą o rachunkowości z dnia 29 września 1994 r. (tekst jednolity Dz. U. z 2019, poz. 351, z późniejszymi zmianami).

2. Wartość brutto środków trwałych jest to wartość równa nakładom poniesionym na ich zakup lub wytworzenie, bez potrącenia wartości zużycia (umorzienia).

Przez **wartość brutto** środków trwałych w **bieżących cenach ewidencyjnych** według stanu w dniu 31 grudnia należy rozumieć:

- w zakresie środków trwałych przekazanych do eksploatacji:
- przed 1 stycznia 1995 r. - wartość w cenach odtworzenia z września 1994 r.,
- po 1 stycznia 1995 r. - wartość w cenach bieżących nabycia lub wytworzenia,
- w podmiotach stosujących Międzynarodowe Standardy Rachunkowości (MSR), wprowadzone od 1 stycznia 2005 r. - również wycenę według wartości godzinowej.

3. Podziału środków trwałych według sekcji PKD 2007 w układzie podregionów i powiatów dokonano zgodnie z siedzibą jednostki lokalnej rodzaju działalności.

Fixed assets

1. Fixed assets include asset components and other objects completed and ready, for usage, with an expected period of utility exceeding 1 year, of which also public roads, streets and squares, together with shoulders and foundations, development of tracts of land, long-term plantings, irrigation and drainage, water structures, land and livestock (basic herd) as well as since 1st January 2002 co-operative ownership right to residential-premise and co-operative right to non-residential (of utility character) premises.

Data regarding fixed assets do not include the value of land recognised, since 1st January 1991, as a fixed asset, in accordance with the decree of the Council of Ministers, dated 12th December 1990 (Journal of Laws No. 90, item 529) as well as right of perpetual usufruct of land, regarded as fixed assets since 1st January 2002, in accordance Act of Accounting dated 29th September 1994 (uniform text: Journal of Laws 2019 item 351, with later amendments).

2. The gross value of fixed assets is the value equal to the outlays incurred on purchasing or manufacturing them, without deducting consumption value (depreciation).

The **gross value** of fixed assets **at current book-keeping prices** is understood, as of 31st December:

- within the scope of fixed assets designated for exploitation,
- before 1st January 1995 - the value at replacement prices of September 1994,
- after 1st January 1995 - the purchase or manufacturing value at current prices,
- in units use International Accounting Standards (IAS) implemented since 1st January 2005 - also revaluation according to fair value.

3. The division of fixed assets by NACE Rev.2 sections by subregions and powiats was made according to the abode local kind-of-activity unit.

Inwestycje

Investments

TABL. 1 (86). **NAKLADY INWESTYCYJNE W PRZEDSIĘBIORSTWACH^a W 2018 R. (ceny bieżące)**
INVESTMENT OUTLAYS IN ENTERPRISES^a IN 2018 (current prices)

WYSZCZEGÓLNIENIE SPECIFICATION	Ogółem Grand total	W tym Of which						
		przemysł industry		budow- nictwo construc- tion	handel; naprawa pojazdów samocho- dowych ^Δ trade; repair of motor vehicles ^Δ	transport i gospo- darka magazy- nowa transporta- tion and storage	informacja i komuni- kacja informa- tion and communi- cation	opieka zdrowotna i pomoc społeczna human health and social activities
		razem total	w tym przetwórstwo przemysłowe of which ma- nufacturing					
w tys. zł in thousand PLN								
WOJEWÓDZTWO .. VOIVODSHIP	3704596	2304421	1835812	55450	314861	558291	57584	139716
Podregion gorzowski Subregion	1571362	827689	607395	32257	128929	324765	29192	77915
Powiaty: Powiats:								
Gorzowski	226245	198559	174337	156	2388	13634	2339	626
Międzyrzecki	91472	37468	27431	1532	14292	22739	2445	1219
Stubiński	287126	43544	35059	21991	3977	203792	488	1022
Strzelecko-drezdenecki	151030	118793	76676	142	2513	4696	6811	767
Sulęciński	109694	16317	6215	–	4268	23163	9045	4985
Miasto na prawach powiatu City with powiat status								
Gorzów Wlkp.	705795	413008	287677	8436	101491	56741	8064	69296
Podregion zielonogórski Subregion	2133234	1476732	1228417	23193	185932	233526	28392	61801
Powiaty: Powiats:								
Krośnieński	101460	77202	45858	2189	3455	359	5842	813
Nowosolski	309452	272880	243276	748	8222	7365	3170	11008
Świebodziński	408128	337694	313855	1481	9378	39218	198	4356
Wschowski	54490	36599	30220	22	2689	2954	88	875
Zielonogórski	198376	170218	126629	75	5501	8959	1265	1004
Żagański	108925	72314	60069	532	5107	23955	238	874
Żarski	313816	257543	230310	2795	3783	29491	467	11389
Miasto na prawach powiatu City with powiat status								
Zielona Góra	638587	252282	178200	15351	147797	121225	17124	31482

^a Dane dotyczą podmiotów gospodarczych, w których liczba pracujących przekracza 9 osób; według lokalizacji inwestycji.
^a Data concern economic entities employing more than 9 persons; according to investment location.

Środki trwałe

Fixed assets

TABL. 2 (87). **WARTOŚĆ BRUTTO ŚRODKÓW TRWAŁYCH W PRZEDSIĘBIORSTWACH^a W 2018 R.**
(bieżące ceny ewidencyjne)

Stan w dniu 31 grudnia

GROSS VALUE OF FIXED ASSETS IN ENTERPRISES^a IN 2018 (current book-keeping prices)

As of 31st December

WYSZCZEGÓLNIENIE SPECIFICATION	Ogółem Grand total	W tym Of which						
		przemysł industry		budow- nictwo construc- tion	handel; naprawa pojazdów samocho- dowych ^A trade; repair of motor vehicles ^A	transport i gospo- darka magazy- nowa transporta- tion and storage	informacja i komuni- kacja informa- tion and communi- cation	opieka zdrowotna i pomoc społeczna human health and social ac- tivities
		razem total	w tym przetwór- stwo prze- mysłowe of which manufactu- ring					
w tys. zł in thousand PLN								
WOJEWÓDZTWO..... VOIVODSHIP	55871814	42327593	20555840	557798	3674390	1712776	1406170	1413195
Podregion gorzowski..... Subregion	16670148	11016579	7540396	278522	1816785	803128	253567	602187
Powiaty: Powiats:								
Gorzowski	4275584	3822438	3556882	5317	68330	117324	2661	24369
Międzyrzecki	1766047	440924	286512	38273	912201	106689	9389	89935
Ślubicki	1157728	505730	430793	6120	60614	297167	955	6952
Strzelecko-drezdenecki.....	963670	604317	576273	24066	45994	28564	9480	30489
Sulęciński.....	875300	453879	192606	–	57807	46091	4100	100932
Miasto na prawach powiatu City with powiat status								
Gorzów Wlkp.....	7631819	5189291	2497330	204746	671839	207293	226982	349510
Podregion zielonogórski Subregion	39201666	31311014	13015444	279276	1857605	909648	1152603	811008
Powiaty: Powiats:								
Krośniński	1300564	1015162	651581	29760	88417	17735	–	7348
Nowosolski.....	3209533	2726244	2146087	19380	53776	24647	–	146710
Świebodziński	3313606	2476266	2112623	11985	343286	90877	–	134061
Wschowski.....	1039540	525440	444495	9387	133705	11869	–	18127
Zielonogórski.....	2557490	2046510	1859169	7642	76219	141938	–	78376
Żagański	1373002	971001	640415	9607	116937	52931	199	1181
Żarski	4707633	4141761	3626306	41427	116778	118170	–	138845
Miasto na prawach powiatu City with powiat status								
Zielona Góra	21700298	17408630	1534768	150088	928487	451481	1152404	286360

^a Dane dotyczą podmiotów gospodarczych, w których liczba pracujących przekracza 9 osób; podziału środków trwałych według sekcji PKD 2007 dokonano zgodnie z siedzibą jednostki lokalnej rodzaju działalności.

^a Data concern economic entities employing more than 9 persons; the division of fixed assets by NACE Rev. 2 sections was made according to the abode of local kind-of-activity unit.

DZIAŁ XV RACHUNKI REGIONALNE

Uwagi ogólne

1. **Rachunki regionalne** opracowano zgodnie z zasadami „Europejskiego Systemu Rachunków 2010 (ESA 2010)” wprowadzonego rozporządzeniem Parlamentu Europejskiego i Rady (UE) nr 549/2013 z dnia 21 maja 2013 r. w sprawie europejskiego systemu rachunków narodowych i regionalnych w Unii Europejskiej (Dz. Urz. UE L 174 z 26 czerwca 2013 r.).

2. W systemie rachunków regionalnych dla każdego województwa zestawiane są: rachunek produkcji i rachunek tworzenia dochodów według sektorów instytucjonalnych i rodzajów działalności oraz rachunek podziału pierwotnego dochodów i rachunek podziału wtórnego dochodów w sektorze gospodarstw domowych. Dla podregionów obliczane są: produkt krajowy brutto (PKB) i wartość dodana brutto (WDB) według grup rodzajów działalności.

3. Grupowanie danych z rachunków regionalnych w przekroju regionów/województw i podregionów w podziale na rodzaje działalności według Polskiej Klasyfikacji Działalności (PKD 2007) zostało dokonane **metodą jednostek lokalnych rodzaju działalności**, tj. zgodnie z siedzibą i podstawowym rodzajem działalności jednostki lokalnej przedsiębiorstwa.

4. W rachunkach regionalnych uwzględnia się szacunek szarej gospodarki oraz działalności nielegalnej. Szara gospodarka obejmuje legalną produkcję ukrytą szacowaną dla zarejestrowanych podmiotów gospodarczych sektora prywatnego z liczbą pracujących do 9 osób (niezależnie od formy prawnej), z liczbą pracujących od 10 do 49 osób (bez spółdzielni) oraz osób fizycznych z tytułu wykonywania pracy nierejestrowanej, głównie w działalności usługowej (w tym osób świadczących usługi seksualne).

W ramach **działalności nielegalnej** ujęto szacunki dotyczące działalności osób czerpiących korzyści z tytułu świadczenia usług seksualnych przez inne osoby, produkcji i handlu narkotykami oraz przemytu papierosów.

5. Dane z rachunków regionalnych za lata 2015–2017 zostały zmienione w stosunku do wcześniej opublikowanych w ślad za rewizją w rocznych rachunkach narodowych, dokonaną stosownie do standardowej procedury dotyczącej nadmiernego deficytu (tzw. notyfikacja fiskalna). Zmiany dotyczyły przeklasyfikowania do sektora instytucji rządowych i samorządowych jednostek z sektora przedsiębiorstw niefinansowych, sektora instytucji finansowych oraz sektora instytucji niekomercyjnych działających na rzecz gospodarstw domowych, które zgodnie z ESA 2010 spełniają kryteria zaliczania do tego sektora. Zmienione zostały również dane o dochodach w sektorze gospodarstw domowych z tytułu włączenia danych o wynagrodzeniach pracowników instytucji eksterytorialnych.

6. Opis wprowadzonych do rachunków narodowych zmian został zawarty w informacji sygnałnej „Informacja Głównego Urzędu Statystycznego w sprawie skorygowanego szacunku produktu krajowego brutto za 2018 rok” z dnia 4 października 2019 r., dostępnej na stronie <https://stat.gov.pl/obszary-tematyczne/rachunki-narodowe/roczne-rachunki-narodowe/informacja-glownego-urzedu-statystycznego-w-sprawie-skorygowanego-szacunku-pkb-za-2018-rok,9,5.html>.

7. Informacje dotyczące rachunków regionalnych zamieszczono w publikacji „Kompendium wiedzy o rachunkach regionalnych”.

CHAPTER XV REGIONAL ACCOUNTS

General notes

1. **Regional accounts** were compiled according to the principles of the European System of Accounts 2010 (the ESA 2010), introduced by Regulation No 549/2013 of the European Parliament and of the Council (EU) of 21st May 2013 on the European system of national and regional accounts in the European Union (Official Journal of the EU L 174, 26th June 2013).

2. The following accounts are compiled in the regional accounts system for each region/voivodship: the production account and the generation of income account by institutional sectors and kind of activity as well as the allocation of primary income account and the secondary distribution of income account in the households sector. The following categories are calculated for subregions: gross domestic product (GDP) and gross value added (GVA) by kind-of-activity groups.

3. Grouping regional accounts data by regions/voivodships and subregions according to kind of activity of the Polish Classification of Activities (PKD 2007) was accomplished applying the local kind-of-activity unit method, i.e. in accordance with the place of residence and main kind of activity of the local unit of the enterprise.

4. The estimation of hidden economy and illegal activities is included in regional accounts. Hidden economy covers the legal concealed production estimated for registered economic entities of private sector employing up to 9 persons (irrespective of the legal form), employing from 10 to 49 persons (excluding cooperatives) as well as natural persons engaged in non-registered work, primarily within the service activity (including persons providing sexual services).

Within **illegal activities** there were included estimations concerning activity of persons deriving profits from exploiting sexual services, production and trafficking in narcotics and smuggling of cigarettes.

5. Data from regional accounts for the years 2015–2017 were changed in relation to those previously published following revision in annual national accounts, made under the standard excessive deficit procedure (the so-called fiscal notification). The changes concerned the reclassification of units into the general government sector from the non-financial corporations sector, the financial corporations sector and the non-profit institutions serving households sector, which according to the ESA 2010 meet the criteria for classifying into this sector. Data on income in the households sector were also changed due to inclusion of data on wages and salaries of extraterritorial institutions' employees.

6. Description of introduced in national accounts changes was included in the Statistics Poland news release “Revised estimate of gross domestic product for the year 2018” of 4th October 2019, available at website <https://stat.gov.pl/en/topics/national-accounts/annual-national-accounts/revised-estimate-of-gross-domestic-product-for-the-year-2018,7,5.html>.

7. Information concerning regional accounts are placed in the publication “Kompendium wiedzy o rachunkach regionalnych”.

TABL. 1 (88). **PRODUKT KRAJOWY BRUTTO (ceny bieżące)**
GROSS DOMESTIC PRODUCT (current prices)

WYSZCZEGÓLNIENIE SPECIFICATION	Ogółem Total			Na 1 mieszkańca Per capita			
	w mln zł in million PLN	Polska = 100 Poland = 100	województwo = = 100 voivodship = = 100	w zł in PLN	Polska = 100 Poland = 100	województwo = = 100 voivodship = = 100	
WOJEWÓDZTWO VOIVODSHIP	2010	32449	2,2	100,0	31723	84,5	100,0
	2015	39815	2,2	100,0	39053	83,4	100,0
	2016	41348	2,2	100,0	40639	83,9	100,0
	2017	43467	2,2	100,0	42755	82,6	100,0
Podregiony: Subregions:							
gorzowski	2010	12596	0,9	38,8	32594	86,9	102,7
	2015	15043	0,8	37,8	38900	83,1	99,6
	2016	15586	0,8	37,7	40387	83,4	99,4
	2017	16259	0,8	37,4	42141	81,4	98,6
zielonogórski	2010	19853	1,4	61,2	31194	83,1	98,3
	2015	24773	1,4	62,2	39147	83,6	100,2
	2016	25762	1,4	62,3	40793	84,2	100,4
	2017	27208	1,4	62,6	43131	83,3	100,9

TABL. 2 (89). **WARTOŚĆ DODANA BRUTTO WEDŁUG RODZAJÓW DZIAŁALNOŚCI (ceny bieżące)**
GROSS VALUE ADDED BY KINDS OF ACTIVITIES (current prices)

WYSZCZEGÓLNIENIE SPECIFICATION		Ogółem Total	Rolnictwo, leśnictwo, łowiectwo i rybactwo Agriculture, forestry and fishing	Przemysł Industry	Budownic- two Construc- tion	Handel; na- prawa pojaz- dów samo- chodowych ^A ; transport i gospodarka magazy- nowa; za- kwaterowa- nie i gastro- nomia ^A ; in- formacja i komunikacja Trade; repair of motor ve- hicles ^A ; trans- portation and storage; ac- commoda- tion and catering ^A ; in- formation and commu- nication	Działalność finansowa i ubezpie- czeniowa, obsługa ryнку nieru- chomości ^A Financial and insur- ance activi- ties, real estate activities	Pozostałe usługi Other services
WOJEWÓDZTWO VOIVODSHIP	2010	28534	987	8661	2185	7577	2355	6770
	2015	35323	1156	12355	2324	8819	2533	8135
	2016	36522	1238	12965	2236	9104	2640	8340
	2017	38174	1345	12888	2372	9875	2788	8907
Podregiony: Subregions:								
gorzowski	2010	11077	417	3216	922	2951	931	2641
	2015	13346	488	4335	900	3467	997	3158
	2016	13767	523	4488	868	3638	1042	3209
	2017	14279	568	4411	866	3923	1090	3422
zielonogórski	2010	17458	570	5445	1264	4626	1424	4129
	2015	21978	668	8020	1424	5352	1536	4977
	2016	22755	715	8477	1367	5466	1598	5131
	2017	23895	777	8477	1506	5952	1698	5484

DZIAŁ XVI PODMIOTY GOSPODARKI NARODOWEJ

Uwagi ogólne

Prezentowane dane dotyczą podmiotów gospodarki narodowej zarejestrowanych w rejestrze REGON i obejmują osoby prawne, jednostki organizacyjne niemające osobowości prawnej oraz osoby fizyczne prowadzące działalność gospodarczą, zaklasyfikowane do poszczególnych sekcji PKD 2007 według przeważającego rodzaju działalności.

Krajowy rejestr urzędowy podmiotów gospodarki narodowej, zwany dalej rejestrem REGON, jest rejestrem administracyjnym prowadzonym przez Prezesa GUS. Zasady prowadzenia rejestru określają przepisy ustawy z dnia 29 czerwca 1995 r. o statystyce publicznej (tekst jednolity Dz. U. 2019 poz. 649, z późniejszymi zmianami) oraz przepisy rozporządzenia Rady Ministrów z dnia 30 listopada 2015 r. (Dz. U. poz. 2009, z późniejszymi zmianami) w sprawie sposobu i metodologii prowadzenia i aktualizacji krajowego rejestru urzędowego podmiotów gospodarki narodowej, wzorów wniosków, ankiet i zaświadczeń.

Podstawową funkcją rejestru REGON jest identyfikowanie podmiotów gospodarki narodowej, co jest realizowane poprzez nadawanie im unikatowych numerów identyfikacyjnych.

Rejestr REGON jest na bieżąco aktualizowany na podstawie danych o podmiotach gospodarki narodowej, przekazywanych drogą elektroniczną z Centralnej Ewidencji i Informacji o Działalności Gospodarczej, Krajowego Rejestru Sądowego, Systemu Informacji Oświatowej oraz Centralnego Rejestru Podmiotów Krajowej Ewidencji Podatników, oraz – w przypadku pozostałych podmiotów – na podstawie wniosków zgłaszanych do właściwych urzędów statystycznych. Kompletność i aktualność rejestru uzależniona jest od terminowej realizacji ww. obowiązku. Ponadto od 2011 r. do aktualizacji rejestru wykorzystywane są informacje z Powszechnego Elektronicznego Systemu Ewidencji Ludności (PESEL) dotyczące zgonów osób fizycznych, które były wpisane do rejestru REGON.

CHAPTER XVI ENTITIES OF THE NATIONAL ECONOMY

General notes

Presented data concern entities of the national economy recorded in the REGON register and include legal persons, organizational entities without legal personality and natural persons conducting economic activity, classified into particular NACE rev. 2 sections according to the predominant kind of activity.

The National Official Business Register, hereinafter referred to as REGON, is an administrative register held by the President of the CSO. The rules for running the register are defined by the Law on Official Statistics, dated 29th June 1995 (uniform text Journal of Laws 2019 item 649, with later amendments) and the provisions of the decree of the Council of Ministers of 30th November 2015 (Journal of Laws item 2009, with later amendments) on the mode and methodology of running and updating the National Official Business Register, application, questionnaire, certificate specimens and detailed condition.

The basic function of the REGON register is identification of entities of the national economy, which is accomplished by assigning to them unique identification numbers.

The REGON register is updated on a current basis with the use of data on entities of the national economy transferred through the electronic system from the Central Registration and Information on Business, the National Court Register, the Educational Information System as well as the Central Business Entity Register of the National Taxpayer Register, and – for the remaining entities – on the basis of applications submitted to the relevant statistical offices. The completeness and correctness of the register is contingent on the timely compliance with the above-mentioned obligation. In addition, since 2011 the register has been updated with information from the Common Electronic System of Population (PESEL) on the deaths of natural persons, who were registered in the REGON.

TABL. 1 (90). **PODMIOTY GOSPODARKI NARODOWEJ^a W REJESTRZE REGON W 2018 R.**

Stan w dniu 31 grudnia

ENTITIES OF THE NATIONAL ECONOMY^a IN THE REGON REGISTER IN 2018

As of 31st December

Lp. No.	WYSZCZEGÓLNIENIE SPECIFICATION	Ogółem Grand total	Sektor publiczny Public sector	Sektor prywatny Private sector
1	WOJEWÓDZTWO..... VOIVODSHIP	113277^b	4570	107580
2	Podregion gorzowski..... Subregion	45067	1577	43088
	Powiaty: Powiats:			
3	GORZOWSKI.....	8053	142	7871
	Gmina miejska Urban gmina			
4	Kostrzyn nad Odrą.....	2245	47	2190
	Gmina miejsko-wiejska Urban-rural gmina			
5	Witnica.....	1161	30	1123
6	w tym miasto	653	18	632
	of which city			
	Gminy wiejskie: Rural gminas:			
7	Bogdaniec.....	737	12	722
8	Deszczno.....	1112	15	1088
9	Kłodawa.....	1319	11	1301
10	Lubiszyn	582	10	571
11	Santok	897	17	876
12	MIĘDZYRZECKI.....	5935	238	5666
	Gminy miejsko-wiejskie: Urban-rural gminas:			
13	Międzyrzecz.....	2956	127	2818
14	w tym miasto	2232	117	2109
	of which city			
15	Skwierzyna	1232	42	1180
16	w tym miasto	1057	40	1008
	of which city			
17	Trzciel.....	646	36	606
18	w tym miasto	311	31	279
	of which city			
	Gminy wiejskie: Rural gminas:			
19	Bledzew	298	14	282
20	Przytoczna.....	450	10	438
21	Pszczew	353	9	342

a Bez osób prowadzących gospodarstwa indywidualne w rolnictwie. b W podziale według podregionów, powiatów i gmin oraz nie występuje w rejestrze REGON.

a Excluding persons tending private farms in agriculture. b In division by subregions, powiats and gminas as well as ownership register.

Z liczby ogółem Of grand total number							Lp. No.
osoby prawne i jednostki organizacyjne niemające osobowości prawnej legal persons and organizational entities without legal personality						osoby fizyczne prowadzące działalność gospodarczą natural persons conducting economic activity	
razem total	w tym of which						
	spółki handlowe commercial companies		spółki cywilne civil partner- -ships	spółdzielnie co-operatives	fundacje, stowarzyszenia i organizacje społeczne foundations, associations and social organizations		
	razem total	w tym z udziałem kapitału zagranicznego of which with foreign capital participation					
32911	9178	1553	6094	363	3821	80366	1
12253	3610	744	2397	123	1449	32814	2
1561	502	111	330	10	245	6492	3
572	174	66	131	4	51	1673	4
240	71	20	34	1	37	921	5
151	42	15	23	1	20	502	6
135	42	7	32	–	34	602	7
157	57	7	40	1	27	955	8
185	64	3	51	–	37	1134	9
124	30	5	16	2	34	458	10
148	64	3	26	2	25	749	11
1766	361	83	265	29	247	4169	12
850	167	42	149	11	102	2106	13
726	143	34	121	8	66	1506	14
413	80	14	53	10	50	819	15
375	73	11	46	9	39	682	16
220	41	6	25	3	32	426	17
145	19	2	11	–	13	166	18
83	6	3	7	2	16	215	19
122	47	11	18	1	22	328	20
78	20	7	13	2	25	275	21

sektorów własności bez podmiotów, dla których informacja o adresie siedziby/miejscu zamieszkania lub formie własności

sectors excluding entities for which the information on seat/place of residence or ownership form does not exist in the REGON

TABL. 1 (90). PODMIOTY GOSPODARKI NARODOWEJ^a W REJESTRZE REGON W 2018 R. (cd.)

Stan w dniu 31 grudnia

ENTITIES OF THE NATIONAL ECONOMY^a IN THE REGON REGISTER IN 2018 (cont.)

As of 31st December

Lp. No.	WYSZCZEGÓLNIENIE SPECIFICATION	Ogółem Grand total	Sektor publiczny Public sector	Sektor prywatny Private sector
1	SŁUBICKI.....	5732	232	5376
	Gminy miejsko-wiejskie: Urban-rural gminas:			
2	Cybinka.....	467	13	450
3	w tym miasto of which city	260	11	248
4	Ośno Lubuskie.....	653	16	626
5	w tym miasto of which city	476	15	453
6	Rzepin	1033	56	959
7	w tym miasto of which city	729	54	663
8	Słubice.....	3302	134	3080
9	w tym miasto of which city	2915	127	2709
	Gmina wiejska Rural gmina			
10	Górzycza	277	13	261
11	STRZELECKO-DREZDENECKI.....	4824	169	4628
	Gminy miejsko-wiejskie: Urban-rural gminas:			
12	Dobiegiew	753	26	721
13	w tym miasto of which city	418	25	392
14	Drezdenko	1742	36	1697
15	w tym miasto of which city	1127	26	1097
16	Strzelce Krajeńskie.....	1689	84	1596
17	w tym miasto of which city	1208	80	1123
	Gminy wiejskie: Rural gminas:			
18	Stare Kurowo.....	311	12	297
19	Zwierzyn	329	11	317

a Bez osób prowadzących gospodarstwa indywidualne w rolnictwie.

a Excluding persons tending private farms in agriculture.

Z liczby ogółem Of grand total number								
osoby prawne i jednostki organizacyjne niemające osobowości prawnej legal persons and organizational entities without legal personality							osoby fizyczne prowadzące działalność gospodarczą natural persons conducting economic activity	Lp. No.
razem total	w tym of which					razem total		
	spółki handlowe commercial companies		spółki cywilne civil partner- -ships	spółdzielnie co-operatives	fundacje, stowarzyszenia i organizacje społeczne foundations, associations and social organizations			
	razem total	w tym z udziałem kapitału zagranicznego of which with foreign capital participation						
1838	570	189	324	18	164	3894	1	
101	27	4	23	3	22	366	2	
61	16	2	14	1	11	199	3	
151	58	24	30	3	22	502	4	
108	36	14	23	3	14	368	5	
333	92	30	52	3	27	700	6	
264	61	18	40	2	14	465	7	
1188	373	127	210	8	78	2114	8	
1097	335	117	186	7	64	1818	9	
65	20	4	9	1	15	212	10	
1127	203	48	182	15	189	3697	11	
199	28	12	17	4	28	554	12	
157	13	7	14	1	16	261	13	
293	63	11	66	7	48	1449	14	
187	33	6	42	6	26	940	15	
500	86	20	78	4	77	1189	16	
407	61	15	69	3	48	801	17	
61	13	2	10	–	18	250	18	
74	13	3	11	–	18	255	19	

TABL. 1 (90). PODMIOTY GOSPODARKI NARODOWEJ^a W REJESTRZE REGON W 2018 R. (cd.)

Stan w dniu 31 grudnia

ENTITIES OF THE NATIONAL ECONOMY^a IN THE REGON REGISTER IN 2018 (cont.)

As of 31st December

Lp. No.	WYSZCZEGÓLNIENIE SPECIFICATION	Ogółem Grand total	Sektor publiczny Public sector	Sektor prywatny Private sector
1	SULECIŃSKI.....	2971	99	2843
	Gminy miejsko-wiejskie: Urban-rural gminas:			
2	Lubniewice.....	306	13	289
3	w tym miasto of which city	247	12	233
4	Sulęcín.....	1273	46	1218
5	w tym miasto of which city	956	39	911
6	Torzým.....	500	16	480
7	w tym miasto of which city	237	10	226
	Gminy wiejskie: Rural gminas:			
8	Krzeszyce.....	448	13	431
9	Stońsk.....	444	11	425
	Miasto na prawach powiatu City with powiat status			
10	Gorzów Wlkp.....	17552	697	16704
11	Podregion zielonogórski..... Subregion	68210	2993	64492
	Powiaty: Powiats:			
12	KROŚNIEŃSKI.....	5704	389	5288
	Gmina miejska Urban gmina			
13	Gubin.....	2195	162	2022
	Gmina miejsko-wiejska Urban-rural gmina			
14	Krosno Odrzańskie.....	1983	184	1794
15	w tym miasto of which city	1386	170	1212
	Gminy wiejskie: Rural gminas:			
16	Bobrowice.....	239	11	225
17	Bytnica.....	160	10	149
18	Dąbie.....	411	10	397
19	Gubin.....	519	5	512
20	Maszewo.....	197	7	189

a Bez osób prowadzących gospodarstwa indywidualne w rolnictwie.

a Excluding persons tending private farms in agriculture.

Z liczby ogółem Of grand total number								
osoby prawne i jednostki organizacyjne niemające osobowości prawnej legal persons and organizational entities without legal personality							osoby fizyczne prowadzące działalność gospodarczą natural persons conducting economic activity	Lp. No.
razem total	w tym of which					razem total		
	spółki handlowe commercial companies		spółki cywilne civil partner- -ships	spółdzielnie co-operatives	fundacje, stowarzyszenia i organizacje społeczne foundations, associations and social organizations			
	razem total	w tym z udziałem kapitału zagranicznego of which with foreign capital participation						
718	201	43	127	12	144	2253	1	
100	27	3	10	2	20	206	2	
88	24	3	8	2	14	159	3	
315	78	19	66	3	58	958	4	
252	65	16	58	2	38	704	5	
119	27	9	28	3	25	381	6	
61	11	3	13	3	10	176	7	
76	22	5	9	–	23	372	8	
108	47	7	14	4	18	336	9	
5243	1773	270	1169	39	460	12309	10	
20658	5568	809	3697	240	2372	47552	11	
1621	245	72	274	22	200	4083	12	
701	84	25	104	4	51	1494	13	
558	69	22	97	12	61	1425	14	
463	47	15	76	9	39	923	15	
78	31	6	7	–	14	161	16	
46	8	3	4	–	13	114	17	
93	16	6	24	2	22	318	18	
100	29	5	27	3	27	419	19	
45	8	5	11	1	12	152	20	

TABL. 1 (90). **PODMIOTY GOSPODARKI NARODOWEJ^a W REJESTRZE REGON W 2018 R. (cd.)**

Stan w dniu 31 grudnia

ENTITIES OF THE NATIONAL ECONOMY^a IN THE REGON REGISTER IN 2018 (cont.)

As of 31st December

Lp. No.	WYSZCZEGÓLNIENIE SPECIFICATION	Ogółem Grand total	Sektor publiczny Public sector	Sektor prywatny Private sector
1	NOWOSOLSKI..... Gmina miejska Urban gmina	7650	395	7211
2	Nowa Sól..... Gminy miejsko-wiejskie: Urban-rural gminas:	3688	239	3427
3	Bytom Odrzański.....	458	14	438
4	w tym miasto..... of which city	392	14	375
5	Koźuchów.....	1404	79	1316
6	w tym miasto..... of which city	935	73	858
7	Nowe Miasteczko.....	397	15	380
8	w tym miasto..... of which city	240	13	226
9	Otyń.....	662	11	651
10	w tym miasto..... of which city	203	8	195
	Gminy wiejskie: Rural gminas:			
11	Kolsko.....	231	17	212
12	Nowa Sól.....	549	9	538
13	Siedlisko.....	261	11	249
14	ŚWIEBODZIŃSKI..... Gminy miejsko-wiejskie: Urban-rural gminas:	5678	173	5472
15	Świebodzin.....	3452	111	3326
16	w tym miasto..... of which city	2815	104	2699
17	Zbąszynek.....	795	28	760
18	w tym miasto..... of which city	504	19	483
	Gminy wiejskie: Rural gminas:			
19	Lubrza.....	302	6	293
20	Łagów.....	463	10	451
21	Skąpe.....	407	11	395
22	Szczaniec.....	259	7	247

a Bez osób prowadzących gospodarstwa indywidualne w rolnictwie.

a Excluding persons tending private farms in agriculture.

Z liczby ogółem Of grand total number								
osoby prawne i jednostki organizacyjne niemające osobowości prawnej legal persons and organizational entities without legal personality							osoby fizyczne prowadzące działalność gospodarczą natural persons conducting economic activity	Lp. No.
razem total	w tym of which					razem total		
	spółki handlowe commercial companies		spółki cywilne civil partner- -ships	spółdzielnie co-operatives	fundacje, stowarzyszenia i organizacje społeczne foundations, associations and social or- ganizations			
	razem total	w tym z udziałem kapitału zagranicznego of which with foreign capital participation						
2296	431	60	335	34	262	5354	1	
1287	258	25	210	12	96	2401	2	
137	22	4	14	6	19	321	3	
124	14	4	12	6	17	268	4	
459	57	14	41	7	55	945	5	
366	40	13	28	7	27	569	6	
108	30	8	13	4	26	289	7	
73	23	5	8	3	16	167	8	
104	21	1	23	2	23	558	9	
51	8	1	10	1	10	152	10	
62	9	2	5	1	12	169	11	
81	24	5	21	-	20	468	12	
58	10	1	8	2	11	203	13	
1802	374	85	371	22	227	3876	14	
1207	212	48	295	11	118	2245	15	
1053	169	38	254	6	84	1762	16	
228	55	11	25	4	26	567	17	
151	27	4	16	3	15	353	18	
60	9	5	10	1	18	242	19	
130	64	12	17	2	15	333	20	
116	14	2	18	2	35	291	21	
61	20	7	6	2	15	198	22	

TABL. 1 (90). PODMIOTY GOSPODARKI NARODOWEJ^a W REJESTRZE REGON W 2018 R. (cd.)

Stan w dniu 31 grudnia

ENTITIES OF THE NATIONAL ECONOMY^a IN THE REGON REGISTER IN 2018 (cont.)

As of 31st December

Lp. No.	WYSZCZEGÓLNIENIE SPECIFICATION	Ogółem Grand total	Sektor publiczny Public sector	Sektor prywatny Private sector
1	WSCHOWSKI	3767	208	3534
	Gminy miejsko-wiejskie: Urban-rural gminas:			
2	Sława	1173	28	1139
3	w tym miasto	542	22	516
	of which city			
4	Szlichtyngowa	272	13	256
5	w tym miasto	101	10	89
	of which city			
6	Wschowa	2322	167	2139
7	w tym miasto	1658	153	1496
	of which city			
8	ZIELONOGÓRSKI	7226	267	6888
	Gminy miejsko-wiejskie: Urban-rural gminas:			
9	Babimost	537	28	507
10	w tym miasto	363	21	342
	of which city			
11	Czerwieńsk	847	35	806
12	w tym miasto	379	26	352
	of which city			
13	Kargowa	600	15	582
14	w tym miasto	444	12	430
	of which city			
15	Nowogród Bobrzański	747	27	713
16	w tym miasto	436	23	409
	of which city			
17	Sulechów	2745	110	2602
18	w tym miasto	1765	93	1653
	of which city			
	Gminy wiejskie: Rural gminas:			
19	Bojadła	225	10	214
20	Świdnica	814	14	789
21	Trzebiechów	214	11	200
22	Zabór	497	17	475

a Bez osób prowadzących gospodarstwa indywidualne w rolnictwie.

a Excluding persons tending private farms in agriculture.

Z liczby ogółem Of grand total number								
osoby prawne i jednostki organizacyjne niemające osobowości prawnej legal persons and organizational entities without legal personality							osoby fizyczne prowadzące działalność gospodarczą natural persons conducting economic activity	Lp. No.
razem total	w tym of which					razem total		
	spółki handlowe commercial companies		spółki cywilne civil partner- -ships	spółdzielnie co-operatives	fundacje, stowarzyszenia i organizacje społeczne foundations, associations and social or- ganizations			
	razem total	w tym z udziałem kapitału zagranicznego of which with foreign capital participation						
1015	174	18	161	17	156	2752	1	
271	64	11	54	3	68	902	2	
155	35	4	25	2	27	387	3	
78	7	1	10	3	24	194	4	
39	5	1	7	2	11	62	5	
666	103	6	97	11	64	1656	6	
536	72	3	74	7	46	1122	7	
1931	481	62	340	23	293	5295	8	
152	18	1	23	2	28	385	9	
114	7	-	19	2	16	249	10	
222	48	4	39	2	34	625	11	
131	24	1	20	-	14	248	12	
161	39	4	32	2	24	439	13	
133	31	1	29	2	16	311	14	
192	38	7	24	3	40	555	15	
124	21	4	18	2	13	312	16	
817	214	30	163	9	85	1928	17	
608	137	20	121	6	50	1157	18	
41	11	4	5	1	6	184	19	
187	67	5	34	3	45	627	20	
50	18	6	6	-	7	164	21	
109	28	1	14	1	24	388	22	

TABL. 1 (90). **PODMIOTY GOSPODARKI NARODOWEJ^a W REJESTRZE REGON W 2018 R. (dok.)**

Stan w dniu 31 grudnia

ENTITIES OF THE NATIONAL ECONOMY^a IN THE REGON REGISTER IN 2018 (cont.)

As of 31st December

Lp. No.	WYSZCZEGÓLNIENIE SPECIFICATION	Ogółem Grand total	Sektor publiczny Public sector	Sektor prywatny Private sector
1	ŻAGAŃSKI	7468	468	6971
	Gminy miejskie:			
	Urban gminas:			
2	Gozdnica	248	31	215
3	Żagań	3061	260	2791
	Gminy miejsko-wiejskie:			
	Urban-rural gminas:			
4	Iłowa	518	26	492
5	w tym miasto	354	24	330
	of which city			
6	Małomice	427	29	398
7	w tym miasto	304	24	280
	of which city			
8	Szprotawa.....	1957	88	1859
9	w tym miasto	1307	79	1223
	of which city			
	Gminy wiejskie:			
	Rural gminas:			
10	Brzeźnica.....	262	9	252
11	Niegostawice	246	9	235
12	Wymiarki.....	160	6	154
13	Żagań	589	10	575
14	ŻARSKI	9550	604	8912
	Gminy miejskie:			
	Urban gminas:			
15	Łęknica	390	22	368
16	Żary	4369	254	4096
	Gminy miejsko-wiejskie:			
	Urban-rural gminas:			
17	Jasień	654	54	597
18	w tym miasto	475	51	422
	of which city			
19	Lubsko.....	1709	201	1503
20	w tym miasto	1443	200	1239
	of which city			
	Gminy wiejskie:			
	Rural gminas:			
21	Brody	228	7	221
22	Lipinki Łużyckie.....	238	7	231
23	Przewóz	253	15	238
24	Trzebiel.....	435	12	421
25	Tuplice.....	255	7	245
26	Żary	1019	25	992
	Miasto na prawach powiatu			
	City with powiat status			
27	Zielona Góra	21167	489	20216

a Bez osób prowadzących gospodarstwa indywidualne w rolnictwie.

a Excluding persons tending private farms in agriculture.

Z liczby ogółem Of grand total number								
osoby prawne i jednostki organizacyjne niemające osobowości prawnej legal persons and organizational entities without legal personality							osoby fizyczne prowadzące działalność gospodarczą natural persons conducting economic activity	Lp. No.
razem total	w tym of which							
	spółki handlowe commercial companies		spółki cywilne civil partner- -ships	spółdzielnie co-operatives	fundacje, stowarzyszenia i organizacje społeczne foundations, associations and social or- ganizations			
razem total	w tym z udziałem kapitału zagranicznego of which with foreign capital participation							
2247	354	75	359	29	219	5221	1	
133	23	3	12	–	7	115	2	
1000	154	28	182	4	64	2061	3	
146	15	4	20	3	15	372	4	
114	15	4	14	3	10	240	5	
144	9	3	17	4	18	283	6	
122	7	3	13	3	11	182	7	
566	95	23	84	12	47	1391	8	
398	62	13	58	6	21	909	9	
49	3	–	13	2	11	213	10	
52	11	–	6	–	17	194	11	
41	7	5	8	2	8	119	12	
116	37	9	17	2	32	473	13	
2929	456	124	534	43	316	6621	14	
112	21	11	22	3	10	278	15	
1484	256	53	329	23	114	2885	16	
188	26	8	24	1	18	466	17	
165	24	8	18	1	10	310	18	
667	53	22	77	6	67	1042	19	
621	37	19	72	4	52	822	20	
65	30	5	5	2	15	163	21	
55	8	2	7	1	11	183	22	
54	8	1	8	2	8	199	23	
75	11	6	13	2	17	360	24	
58	10	2	15	1	7	197	25	
171	33	14	34	2	49	848	26	
6817	3053	313	1323	50	699	14350	27	

TABL. 2 (91). **PODMIOTY GOSPODARKI NARODOWEJ^a W REJESTRZE REGON WEDŁUG WYBRANYCH SEKCJI W**
Stan w dniu 31 grudnia
ENTITIES OF THE NATIONAL ECONOMY^a IN THE REGON REGISTER BY SELECTED SECTIONS IN 2018
As of 31st December

Lp. No.	WYSZCZEGÓLNIENIE SPECIFICATION	Ogółem Grand total	W tym			
			rolnictwo, leśnictwo, łowiectwo i rybactwo agriculture, forestry and fishing	przemysł industry		budownictwo construction
				razem total	w tym przetwórstwo przemysłowe of which manufacturing	
1	WOJEWÓDZTWO VOIVODSHIP	113277	3136	9121	8362	16136
2	Podregion gorzowski Subregion	45067	1407	3626	3340	6065
	Powiaty: Powiats:					
3	GORZOWSKI.....	8053	316	899	838	1197
	Gmina miejska Urban gmina					
4	Kostrzyn nad Odrą.....	2245	22	222	212	251
	Gmina miejsko-wiejska Urban-rural gmina					
5	Witnica.....	1161	44	200	194	204
6	w tym miasto of which city	653	6	116	111	122
	Gminy wiejskie: Rural gminas:					
7	Bogdaniec	737	42	87	79	123
8	Deszczno.....	1112	65	101	89	193
9	Kłodawa.....	1319	55	125	110	167
10	Lubiszyn	582	59	57	52	98
11	Santok	897	29	107	102	161
12	MIĘDZYRZECKI	5935	237	522	472	820
	Gminy miejsko-wiejskie: Urban-rural gminas:					
13	Międzyrzecz	2956	82	258	231	397
14	w tym miasto of which city	2232	36	187	172	261
15	Skwierzyna	1232	47	102	90	154
16	w tym miasto of which city	1057	26	81	69	110
17	Trzciel.....	646	26	62	59	84
18	w tym miasto of which city	311	8	22	21	33
	Gminy wiejskie: Rural gminas:					
19	Bledzew.....	298	35	16	15	38
20	Przytoczna.....	450	25	51	47	84
21	Pszczew	353	22	33	30	63

a Bez osób prowadzących gospodarstwa indywidualne w rolnictwie.
a Excluding persons tending private farms in agriculture.

2018 R.

Of which						Lp. No.
handel; naprawa pojazdów samochodowych ^Δ trade; repair of motor vehicles ^Δ	transport i gospodarka magazynowa transportation and storage	zakwaterowanie i gastronomia ^Δ accommodation and catering ^Δ	informacja i komunikacja information and communication	obsługa rynku nieruchomości ^Δ real estate activities	działalność profesjonalna, naukowa i techniczna professional, scientific and technical activities	
25796	7781	3116	2244	11259	8197	1
10445	3497	1346	747	3832	3200	2
1896	636	237	119	321	582	3
653	157	86	35	184	136	4
233	69	25	16	58	47	5
131	23	11	14	41	35	6
163	74	19	7	8	49	7
245	101	34	21	17	95	8
303	88	26	26	22	167	9
123	53	16	2	18	27	10
176	94	31	12	14	61	11
1260	385	184	69	672	304	12
614	192	83	37	343	191	13
477	127	52	31	326	149	14
273	73	43	17	183	51	15
246	60	36	17	174	46	16
143	44	24	6	88	17	17
59	17	6	3	80	13	18
55	22	4	1	32	19	19
91	44	17	6	20	15	20
84	10	13	2	6	11	21

TABL. 2 (91). **PODMIOTY GOSPODARKI NARODOWEJ^a W REJESTRZE REGON WEDŁUG WYBRANYCH SEKCJI W**
Stan w dniu 31 grudnia
ENTITIES OF THE NATIONAL ECONOMY^a IN THE REGON REGISTER BY SELECTED SECTIONS IN 2018 (cont.)
As of 31st December

Lp. No.	WYSZCZEGÓLNIENIE SPECIFICATION	Ogółem Grand total	W tym			
			rolnictwo, leśnictwo, łowiectwo i rybactwo agriculture, forestry and fishing	przemysł industry		budownictwo construction
				razem total	w tym przetwórstwo przemysłowe of which manufacturing	
1	SŁUBICKI..... Gminy miejsko-wiejskie: Urban-rural gminas:	5732	200	291	245	737
2	Cybinka	467	32	32	29	128
3	w tym miasto	260	10	19	18	63
4	Ośno Lubuskie.....	653	45	47	41	154
5	w tym miasto	476	23	34	30	97
6	Rzepin	1033	52	55	44	145
7	w tym miasto	729	15	35	28	80
8	Słubice	3302	58	128	110	255
9	w tym miasto	2915	27	110	96	217
	Gmina wiejska Rural gmina					
10	Górzycy.....	277	13	29	21	55
11	STRZELECKO-DREZDENECKI Gminy miejsko-wiejskie: Urban-rural gminas:	4824	262	458	432	631
12	Dobiegniew.....	753	58	70	69	138
13	w tym miasto	418	12	35	34	65
14	Drezdenko	1742	110	163	151	183
15	w tym miasto	1127	23	90	87	117
16	Strzelce Krajeńskie.....	1689	60	146	138	214
17	w tym miasto	1208	17	99	95	119
	Gminy wiejskie: Rural gminas:					
18	Stare Kurowo.....	311	16	41	37	48
19	Zwierzyn	329	18	38	37	48

a Bez osób prowadzących gospodarstwa indywidualne w rolnictwie.
a Excluding persons tending private farms in agriculture.

2018 R. (cd.)

Of which						Lp. No.
handel; naprawa pojazdów samochodowych ^Δ trade; repair of motor vehicles ^Δ	transport i gospodarka magazynowa transportation and storage	zakwaterowanie i gastronomia ^Δ accommodation and catering ^Δ	informacja i komunikacja information and communication	obsługa rynku nieruchomości ^Δ real estate activities	działalność profesjonalna, naukowa i techniczna professional, scientific and technical activities	
1551	556	224	83	650	262	1
110	33	7	1	8	13	2
69	20	5	1	4	8	3
152	42	27	6	15	37	4
116	28	23	5	14	35	5
250	119	44	9	133	45	6
181	83	31	6	127	41	7
977	335	137	61	491	165	8
867	281	123	55	484	147	9
62	27	9	6	3	2	10
1182	324	125	48	361	231	11
157	55	20	7	102	14	12
90	22	14	4	95	7	13
518	118	46	13	42	91	14
330	74	36	11	38	69	15
359	107	48	23	204	104	16
265	74	31	17	184	84	17
80	18	6	2	4	8	18
68	26	5	3	9	14	19

TABL. 2 (91). **PODMIOTY GOSPODARKI NARODOWEJ^a W REJESTRZE REGON WEDŁUG WYBRANYCH SEKCJI W**
Stan w dniu 31 grudnia
ENTITIES OF THE NATIONAL ECONOMY^a IN THE REGON REGISTER BY SELECTED SECTIONS IN 2018 (cont.)
As of 31st December

Lp. No.	WYSZCZEGÓLNIENIE SPECIFICATION	Ogółem Grand total	W tym			
			rolnictwo, leśnictwo, łowiectwo i rybactwo agriculture, forestry and fishing	przemysł industry		budownictwo construction
				razem total	w tym przetwórstwo przemysłowe of which manufacturing	
1	SULECIŃSKI.....	2971	208	248	215	507
	Gminy miejsko-wiejskie: Urban-rural gminas:					
2	Lubniewice	306	31	16	12	51
3	w tym miasto	247	26	12	10	41
	of which city					
4	Sulęcín	1273	45	96	85	241
5	w tym miasto	956	11	71	61	177
	of which city					
6	Torzým	500	60	36	28	70
7	w tym miasto	237	20	17	15	17
	of which city					
	Gminy wiejskie: Rural gminas:					
8	Krzeszyce.....	448	34	56	49	78
9	Słońsk	444	38	44	41	67
	Miasto na prawach powiatu City with powiat status					
10	Gorzów Wlkp.....	17552	184	1208	1138	2173
11	Podregion zielonogórski ... Subregion	68210	1729	5495	5022	10071
	Powiaty: Powiats:					
12	KROŚNIEŃSKI.....	5704	230	415	378	932
	Gmina miejska Urban gmina					
13	Gubin.....	2195	14	174	161	305
	Gmina miejsko-wiejska Urban-rural gmina					
14	Krosno Odrzańskie.....	1983	47	111	105	300
15	w tym miasto	1386	15	67	65	184
	of which city					
	Gminy wiejskie: Rural gminas:					
16	Bobrowice.....	239	28	18	14	43
17	Bytnica	160	31	5	4	23
18	Dąbie.....	411	28	35	28	116
19	Gubin.....	519	47	60	54	106
20	Maszewo	197	35	12	12	39

a Bez osób prowadzących gospodarstwa indywidualne w rolnictwie.
a Excluding persons tending private farms in agriculture.

2018 R. (cd.)

Of which						Lp. No.
handel; naprawa pojazdów samochodowych ^Δ trade; repair of motor vehicles ^Δ	transport i gospodarka magazynowa transportation and storage	zakwaterowanie i gastronomia ^Δ accommodation and catering ^Δ	informacja i komunikacja information and communication	obsługa rynku nieruchomości ^Δ real estate activities	działalność profesjonalna, naukowa i techniczna professional, scientific and technical activities	
665	188	105	28	109	120	1
54	7	19	–	22	15	2
44	4	16	–	21	10	3
284	76	36	22	53	65	4
228	54	29	16	43	55	5
107	41	21	1	15	14	6
48	26	10	1	11	10	7
93	36	8	2	9	17	8
127	28	21	3	10	9	9
3891	1408	471	400	1719	1701	10
15351	4284	1770	1497	7427	4997	11
1344	358	170	62	703	281	12
549	117	76	23	416	110	13
477	131	51	29	251	117	14
337	74	36	21	229	89	15
48	11	6	2	6	14	16
27	16	7	–	7	7	17
68	31	9	1	18	19	18
135	41	16	6	3	10	19
40	11	5	1	2	4	20

TABL. 2 (91). **PODMIOTY GOSPODARKI NARODOWEJ^a W REJESTRZE REGON WEDŁUG WYBRANYCH SEKCJI W**
Stan w dniu 31 grudnia
ENTITIES OF THE NATIONAL ECONOMY^a IN THE REGON REGISTER BY SELECTED SECTIONS IN 2018 (cont.)
As of 31st December

Lp. No.	WYSZCZEGÓLNIENIE SPECIFICATION	Ogółem Grand total	W tym			
			rolnictwo, leśnictwo, łowiectwo i rybactwo agriculture, forestry and fishing	przemysł industry		budownictwo construction
				razem total	w tym przetwórstwo przemysłowe of which manufacturing	
1	NOWOSOLSKI..... Gmina miejska Urban gmina	7650	200	728	649	1355
2	Nowa Sól..... Gminy miejsko-wiejskie: Urban-rural gminas:	3688	43	346	293	493
3	Bytom Odrzański	458	15	37	35	101
4	w tym miasto	392	10	33	31	80
5	Koźuchów.....	1404	29	90	84	269
6	w tym miasto	935	13	56	51	138
7	Nowe Miasteczko	397	21	58	55	89
8	w tym miasto	240	8	33	30	52
9	Otyń.....	662	36	79	77	134
10	w tym miasto	203	15	28	28	22
	Gminy wiejskie: Rural gminas:					
11	Kolsko	231	9	18	13	62
12	Nowa Sól.....	549	29	76	70	119
13	Siedlisko	261	18	24	22	88
14	ŚWIEBODZIŃSKI..... Gminy miejsko-wiejskie: Urban-rural gminas:	5678	204	631	591	718
15	Świebodzin.....	3452	70	340	330	393
16	w tym miasto	2815	36	242	235	301
17	Zbąszynek	795	17	140	133	94
18	w tym miasto	504	4	70	67	60
	Gminy wiejskie: Rural gminas:					
19	Lubrza	302	12	25	22	61
20	Łagów.....	463	62	43	37	66
21	Skąpe	407	27	45	35	56
22	Szczaniec.....	259	16	38	34	48

a Bez osób prowadzących gospodarstwa indywidualne w rolnictwie.
a Excluding persons tending private farms in agriculture.

2018 R. (cd.)

Of which						Lp. No.
handel; naprawa pojazdów samochodowych ^Δ trade; repair of motor vehicles ^Δ	transport i gospodarka magazynowa transportation and storage	zakwaterowanie i gastronomia ^Δ accommodation and catering ^Δ	informacja i komunikacja information and communication	obsługa rynku nieruchomości ^Δ real estate activities	działalność profesjonalna, naukowa i techniczna professional, scientific and technical activities	
1643	429	166	106	1016	420	1
770	195	91	65	633	269	2
107	20	11	4	66	13	3
87	17	10	4	66	11	4
326	78	19	15	256	62	5
226	42	15	10	228	41	6
88	15	6	2	9	9	7
52	10	3	2	8	6	8
135	49	17	10	18	30	9
36	10	6	3	10	12	10
44	13	6	3	22	9	11
125	44	12	6	3	23	12
48	15	4	1	9	5	13
1066	367	200	90	689	322	14
683	234	105	60	529	207	15
556	181	90	54	500	178	16
153	47	15	13	86	49	17
103	22	10	10	70	35	18
57	18	8	2	12	20	19
69	23	53	5	18	16	20
65	19	12	7	32	17	21
39	26	7	3	12	13	22

TABL. 2 (91). **PODMIOTY GOSPODARKI NARODOWEJ^a W REJESTRZE REGON WEDŁUG WYBRANYCH SEKCJI W**
Stan w dniu 31 grudnia
ENTITIES OF THE NATIONAL ECONOMY^a IN THE REGON REGISTER BY SELECTED SECTIONS IN 2018 (cont.)
As of 31st December

Lp. No.	WYSZCZEGÓLNIENIE SPECIFICATION	Ogółem Grand total	W tym			
			rolnictwo, leśnictwo, łowiectwo i rybactwo agriculture, forestry and fishing	przemysł industry		budownictwo construction
				razem total	w tym przetwórstwo przemysłowe of which manufacturing	
1	WSCHOWSKI	3767	197	324	303	683
	Gminy miejsko-wiejskie: Urban-rural gminas:					
2	Sława	1173	87	100	91	236
3	w tym miasto	542	32	51	49	96
	of which city					
4	Szlichtyngowa	272	12	18	17	63
5	w tym miasto	101	1	9	8	18
	of which city					
6	Wschowa	2322	98	206	195	384
7	w tym miasto	1658	33	135	128	252
	of which city					
8	ZIELONOGÓRSKI	7226	310	644	575	1242
	Gminy miejsko-wiejskie: Urban-rural gminas:					
9	Babimost	537	22	52	49	74
10	w tym miasto	363	12	28	27	43
	of which city					
11	Czerwieńsk	847	26	67	60	141
12	w tym miasto	379	1	24	23	45
	of which city					
13	Kargowa	600	19	60	58	114
14	w tym miasto	444	13	43	41	76
	of which city					
15	Nowogród Bobrzański	747	45	66	59	196
16	w tym miasto	436	11	42	38	100
	of which city					
17	Sulechów	2745	117	238	206	392
18	w tym miasto	1765	27	140	128	252
	of which city					
	Gminy wiejskie: Rural gminas:					
19	Bojadła	225	18	18	15	51
20	Świdnica	814	25	77	71	120
21	Trzebiechów	214	21	25	19	40
22	Zabór	497	17	41	38	114

a Bez osób prowadzących gospodarstwa indywidualne w rolnictwie.
a Excluding persons tending private farms in agriculture.

2018 R. (cd.)

Of which						Lp. No.
handel; naprawa pojazdów samochodowych ^Δ trade; repair of motor vehicles ^Δ	transport i gospodarka magazynowa transportation and storage	zakwaterowanie i gastronomia ^Δ accommodation and catering ^Δ	informacja i komunikacja information and communication	obsługa rynku nieruchomości ^Δ real estate activities	działalność profesjonalna, naukowa i techniczna professional, scientific and technical activities	
844	197	100	63	397	215	1
264	80	45	12	55	65	2
109	28	20	4	42	38	3
55	23	5	1	16	11	4
22	10	–	–	1	6	5
525	94	50	50	326	139	6
371	57	38	38	283	105	7
1531	533	157	113	564	455	8
109	31	19	9	52	23	9
75	16	11	8	50	16	10
177	81	19	18	61	59	11
89	29	7	6	45	26	12
165	31	18	7	45	29	13
127	20	13	6	43	24	14
119	61	16	9	58	21	15
72	41	5	5	52	14	16
625	187	50	34	301	193	17
399	107	31	26	255	127	18
51	25	3	1	3	8	19
154	68	18	21	25	73	20
38	20	4	2	4	5	21
93	29	10	12	15	44	22

TABL. 2 (91). **PODMIOTY GOSPODARKI NARODOWEJ^a W REJESTRZE REGON WEDŁUG WYBRANYCH SEKCJI W**
Stan w dniu 31 grudnia
ENTITIES OF THE NATIONAL ECONOMY^a IN THE REGON REGISTER BY SELECTED SECTIONS IN 2018 (cont.)
As of 31st December

Lp. No.	WYSZCZEGÓLNIENIE SPECIFICATION	Ogółem Grand total	W tym			
			rolnictwo, leśnictwo, łowiectwo i rybactwo agriculture, forestry and fishing	przemysł industry		budownictwo construction
				razem total	w tym przetwórstwo przemysłowe of which manufacturing	
1	ŻAGAŃSKI	7468	195	565	515	1259
	Gminy miejskie: Urban gminas:					
2	Gozdnica	248	14	24	17	32
3	Żagań	3061	28	191	178	450
	Gminy miejsko-wiejskie: Urban-rural gminas:					
4	Iłowa	518	21	44	41	63
5	w tym miasto	354	7	29	26	46
	of which city					
6	Małomice	427	15	40	39	88
7	w tym miasto	304	7	26	25	67
	of which city					
8	Szprotawa	1957	42	166	146	323
9	w tym miasto	1307	16	94	85	197
	of which city					
	Gminy wiejskie: Rural gminas:					
10	Brzeźnica	262	17	22	21	67
11	Niegosławice	246	23	19	18	67
12	Wymiarki	160	15	13	11	34
13	Żagań	589	20	46	44	135
14	ŻARSKI	9550	213	680	633	1418
	Gminy miejskie: Urban gminas:					
15	Łęknica	390	2	7	4	54
16	Żary	4369	25	262	256	511
	Gminy miejsko-wiejskie: Urban-rural gminas:					
17	Jasień	654	17	75	65	129
18	w tym miasto	475	6	56	49	88
	of which city					
19	Lubsko	1709	41	134	129	220
20	w tym miasto	1443	17	97	92	163
	of which city					
	Gminy wiejskie: Rural gminas:					
21	Brody	228	33	32	24	37
22	Lipinki Łużyckie	238	11	16	16	49
23	Przewóz	253	20	15	11	35
24	Trzebień	435	23	26	22	103
25	Tuplice	255	10	26	23	47
26	Żary	1019	31	87	83	233
	Miasto na prawach powiatu City with powiat status					
27	Zielona Góra	21167	180	1508	1378	2464

a Bez osób prowadzących gospodarstwa indywidualne w rolnictwie.
a Excluding persons tending private farms in agriculture.

2018 R. (dok.)

Of which						Lp. No.
handel; naprawa pojazdów samochodowych ^Δ trade; repair of motor vehicles ^Δ	transport i gospodarka magazynowa transportation and storage	zakwaterowanie i gastronomia ^Δ accommodation and catering ^Δ	informacja i komunikacja information and communication	obsługa rynku nieruchomości ^Δ real estate activities	działalność profesjonalna, naukowa i techniczna professional, scientific and technical activities	
1768	376	199	112	1089	350	1
45	6	–	2	80	4	2
736	179	84	54	534	182	3
139	19	21	6	76	17	4
84	14	14	4	57	13	5
89	14	10	7	83	12	6
51	8	6	7	77	7	7
478	93	58	35	284	77	8
317	55	42	24	220	63	9
62	11	4	–	6	12	10
47	17	3	2	1	4	11
32	9	4	2	4	2	12
140	28	15	4	21	40	13
2504	461	237	135	1329	536	14
197	5	16	2	51	2	15
1118	225	121	75	681	324	16
153	38	8	8	101	28	17
103	26	7	6	98	20	18
365	62	31	21	395	70	19
302	53	24	19	393	63	20
51	9	5	2	3	13	21
59	12	2	5	16	12	22
83	15	6	–	20	13	23
149	24	19	2	16	7	24
75	13	9	5	13	7	25
254	58	20	15	33	60	26
4651	1563	541	816	1640	2418	27

TABL. 3 (92). SPÓŁKI HANDLOWE WEDŁUG FORM PRAWNYCH W 2018 R.

Stan w dniu 31 grudnia
COMMERCIAL COMPANIES BY LEGAL STATUS IN 2018
As of 31st December

WYSZCZEGÓLNIENIE SPECIFICATION	Ogółem Grand total	Spółki kapitałowe Companies			Spółki osobowe ^a Partnerships ^a		
		razem total	akcyjne joint stock	z ogra- niczną odpowi- dzialnością with limited liability	razem total	w tym of which	
						jawne unlimited	koman- dytowe limited
WOJEWÓDZTWO VOIVODSHIP	9178	7706	108	7598	1472	744	635
Podregion gorzowski... Subregion	3610	3082	28	3054	528	256	241
Powiaty: Powiats:							
Gorzowski	502	427	7	420	75	37	38
Międzyrzecki	361	320	2	318	41	24	17
Stubicki	570	509	2	507	61	31	27
Strzelecko-drezdenecki	203	165	–	165	38	25	11
Sulęciński	201	175	–	175	26	15	11
Miasto na prawach po- wiatu City with powiat status							
Gorzów Wlkp.	1773	1486	17	1469	287	124	137
Podregion zielonogórski Subregion	5568	4624	80	4544	944	488	394
Powiaty: Powiats:							
Krośnieński	245	188	–	188	57	40	13
Nowosolski	431	354	2	352	77	52	20
Świebodziński	374	318	16	302	56	36	16
Wschowski	174	138	1	137	36	26	9
Zielonogórski	481	376	1	375	105	57	46
Żagański	354	302	7	295	52	30	19
Żarski	456	381	5	376	75	45	28
Miasto na prawach powiatu City with powiat status							
Zielona Góra	3053	2567	48	2519	486	202	243

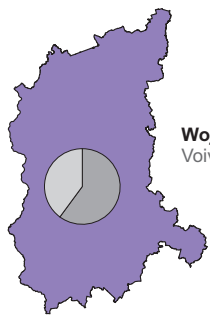
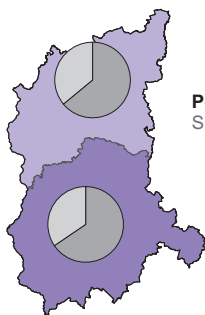
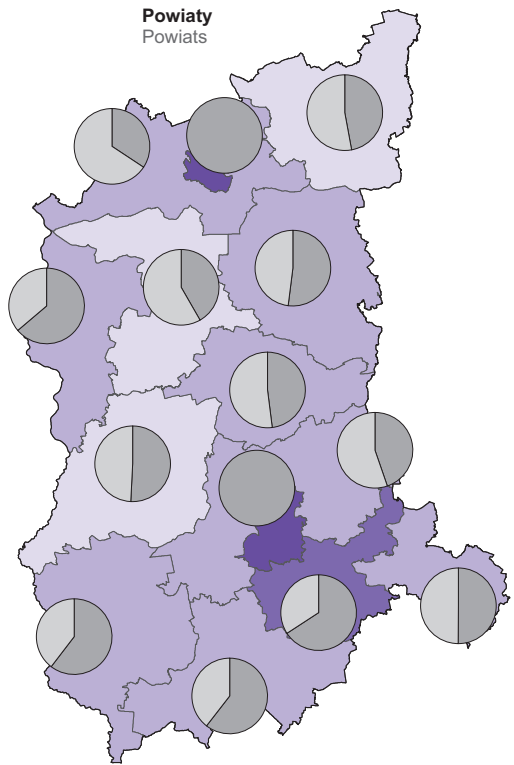
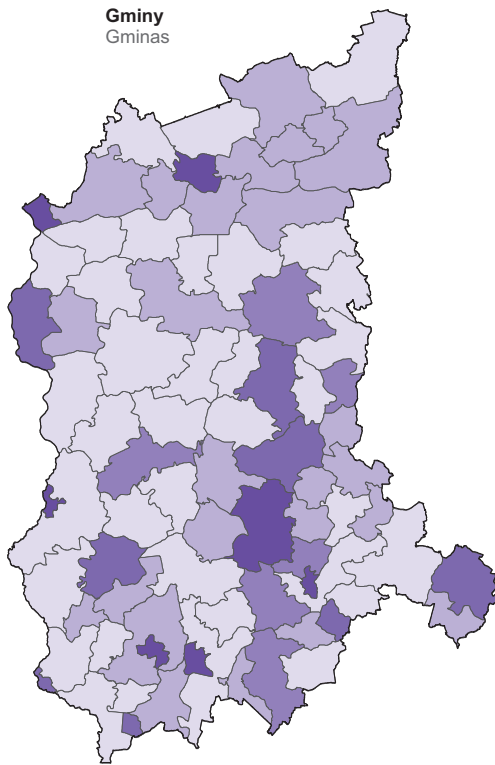
a W tym 54 spółki partnerskie i 39 spółek komandytowo-akcyjnych.

a Of which 54 professional partnerships and 39 limited joint-stock partnerships.

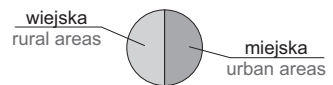
PODZIAŁ ADMINISTRACYJNY WOJEWÓDZTWA LUBUSKIEGO W 2018 R. (stan w dniu 31 grudnia)
ADMINISTRATIVE DIVISION OF LUBUSKIE VOIVODSHIP IN 2018 (as of 31st December)



LUDNOŚĆ W 2018 R. (stan w dniu 31 grudnia)
POPULATION IN 2018 (as of 31st December)



Ludność w %
Population in %

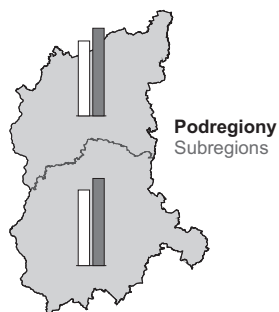
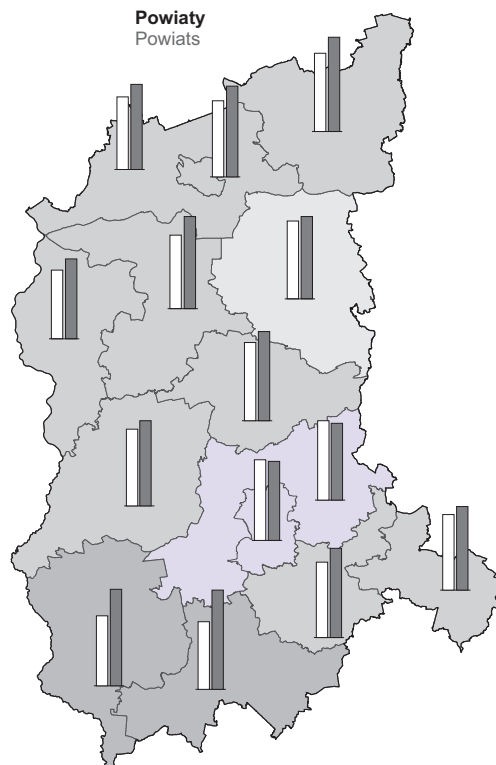
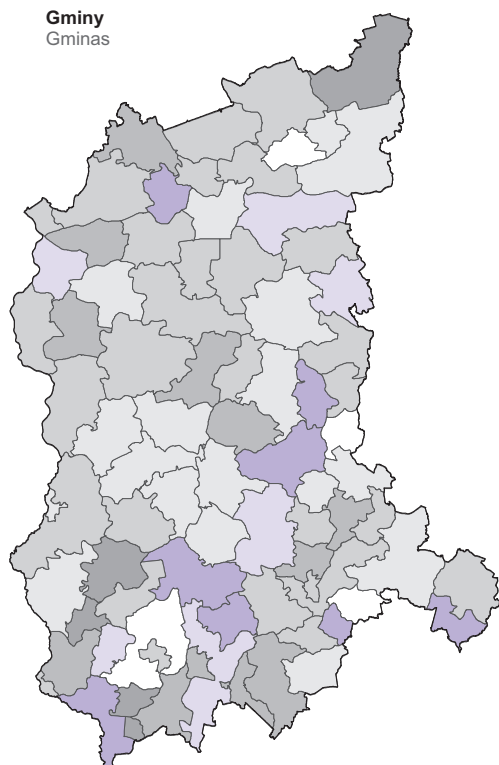


Ludność na 1 km²
Population per km²

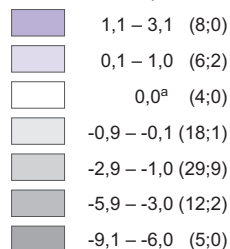
	201 i więcej and more	(7;2)
	101 – 200	(8;1)
	71 – 100	(6;0)
	41 – 70	(25;8)
	40 i mniej and less	(36;3)

W nawiasach podano liczbę gmin i powiatów.
 Number of gminas and powiats is given in parentheses.

RUCH NATURALNY LUDNOŚCI W 2018 R.
VITAL STATISTICS IN 2018




Przyrost naturalny na 1000 ludności
Natural increase per 1000 population



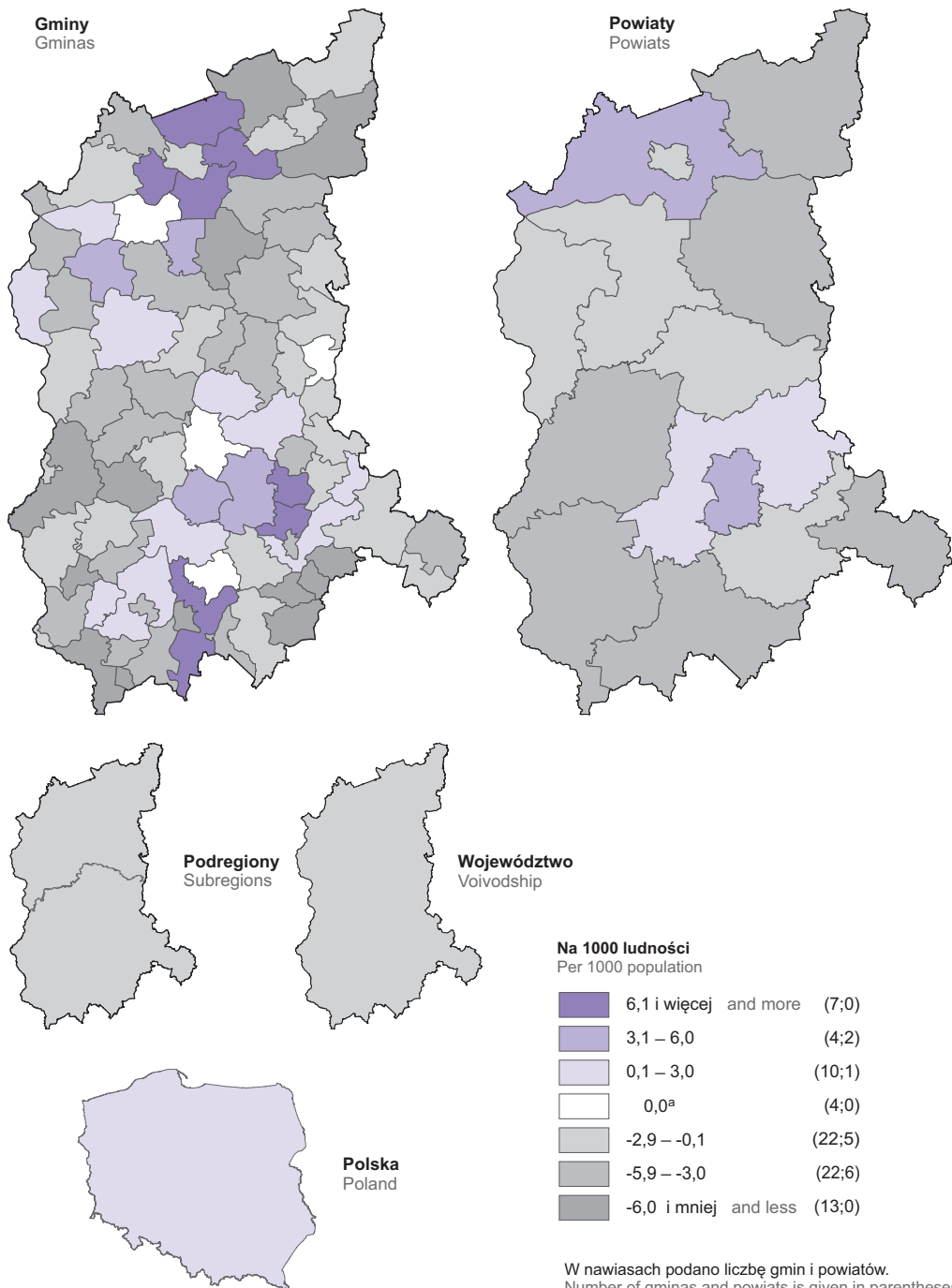
W nawiasach podano liczbę gmin i powiatów.
Number of gminas and powiaty is given in parentheses.

Urodzenia i zgony na 1000 ludności
Births and deaths per 1000 population



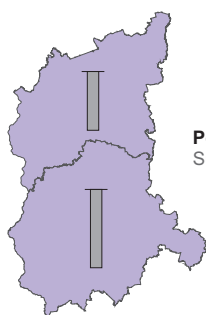
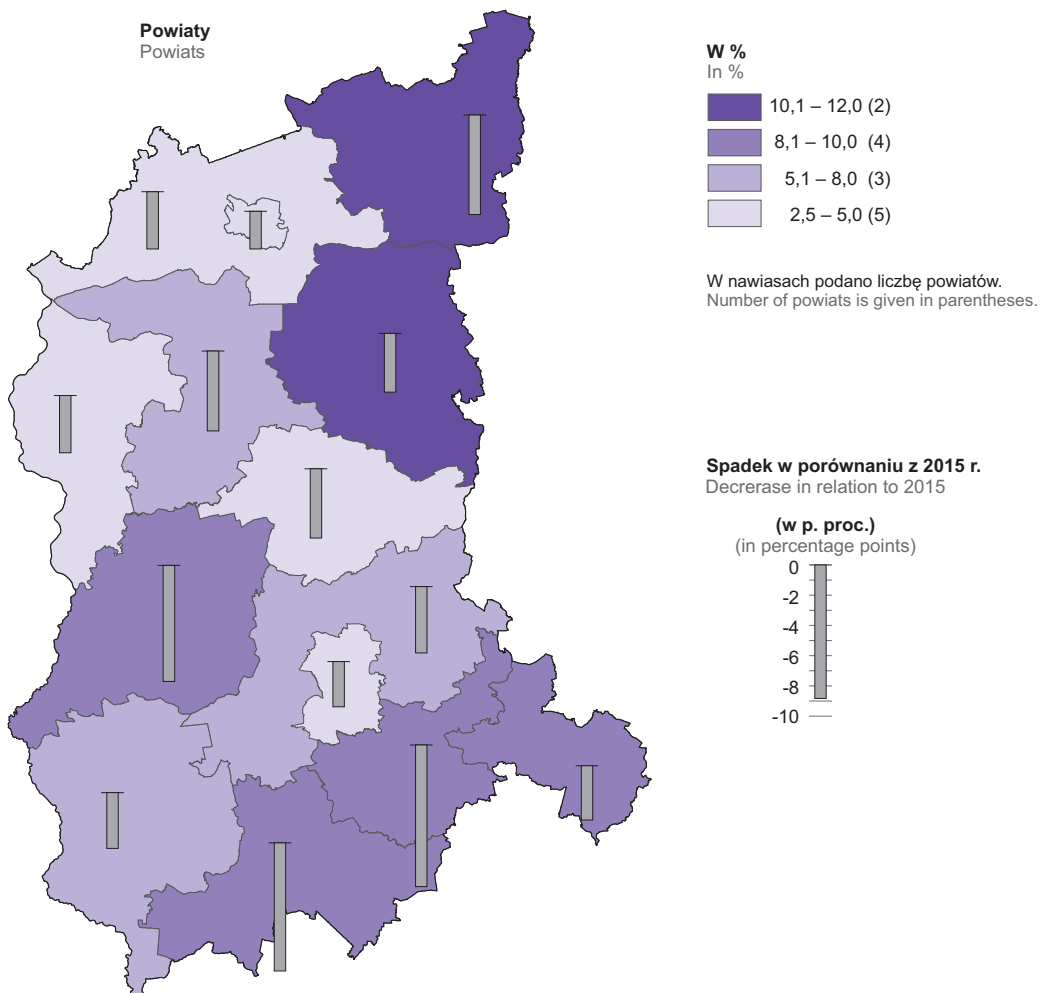
^a Oznacza, że liczba urodzeń i zgonów równoważy się.
a Means that the number of births and deaths is balanced.

SALDO MIGRACJI WEWNĘTRZNYCH I ZAGRANICZNYCH NA POBYT STAŁY W 2018 R.
NET INTERNAL AND INTERNATIONAL MIGRATION FOR PERMANENT RESIDENCE IN 2018



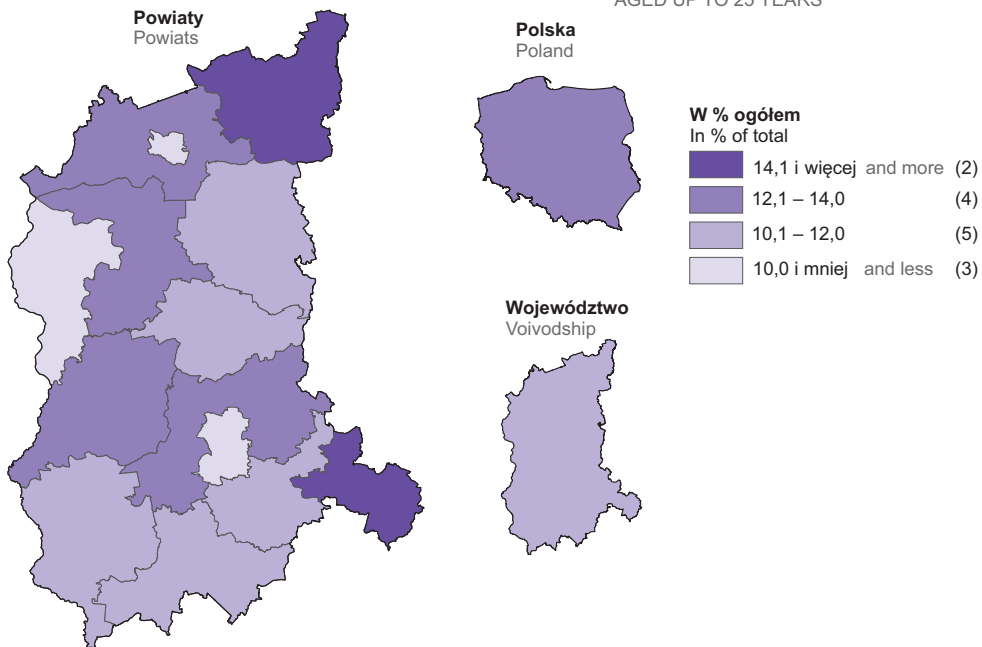
^a Oznacza, że liczba zameldowań i wymeldowań równoważy się.
^a Means that the number of registrations and deregistrations is balanced.

STOPA BEZROBOCIA REJESTROWANEGO W 2018 R. (stan w dniu 31 grudnia)
REGISTERED UNEMPLOYMENT RATE IN 2018 (as of 31st December)

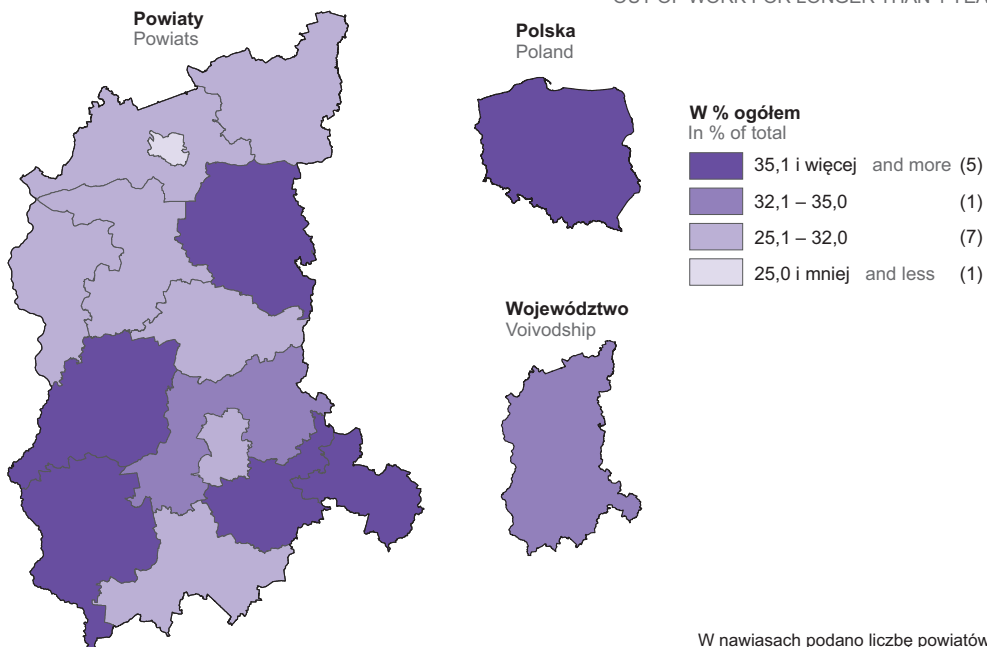


WYBRANE KATEGORIE BEZROBOTNYCH ZAREJESTROWANYCH W 2018 R. (stan w dniu 31 grudnia)
SELECTED CATEGORIES OF UNEMPLOYED PERSONS IN 2018 (as of 31st December)

W WIEKU DO 25 LAT
AGED UP TO 25 YEARS

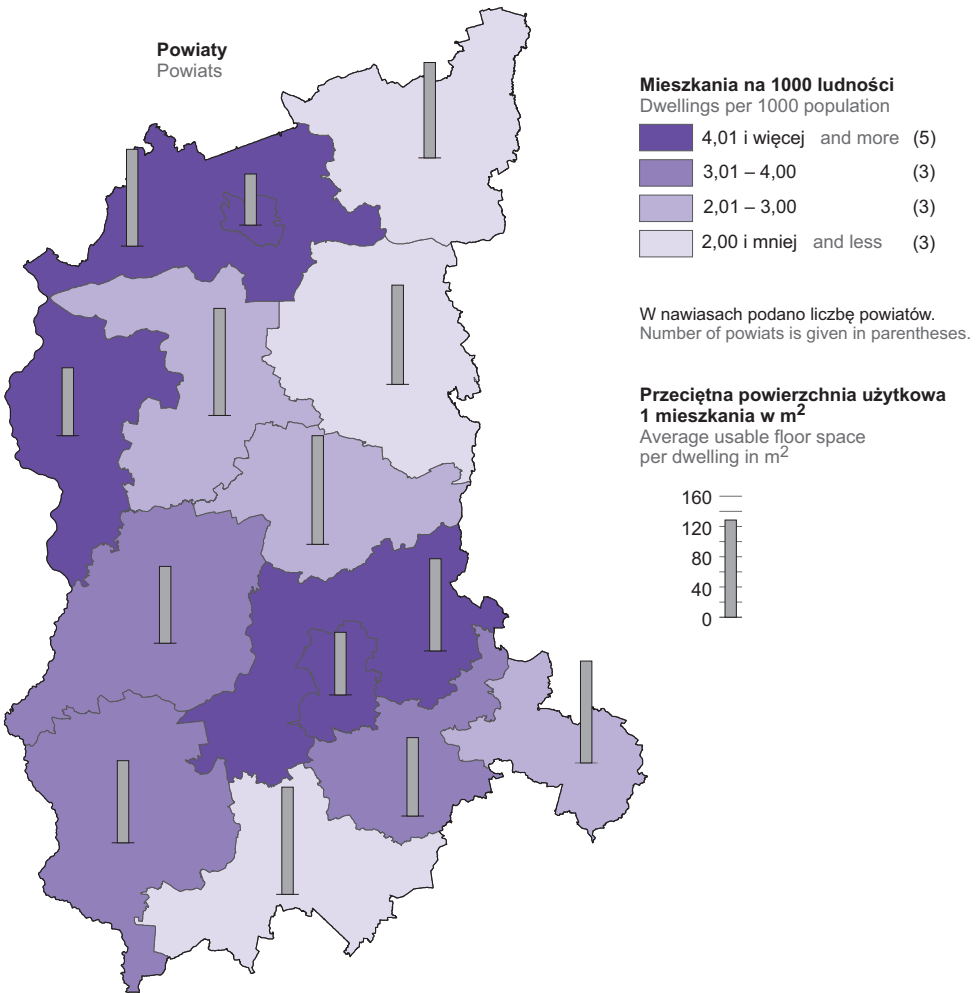


POZOSTAJĄCY BEZ PRACY DŁUŻEJ NIŻ 1 ROK
OUT OF WORK FOR LONGER THAN 1 YEAR

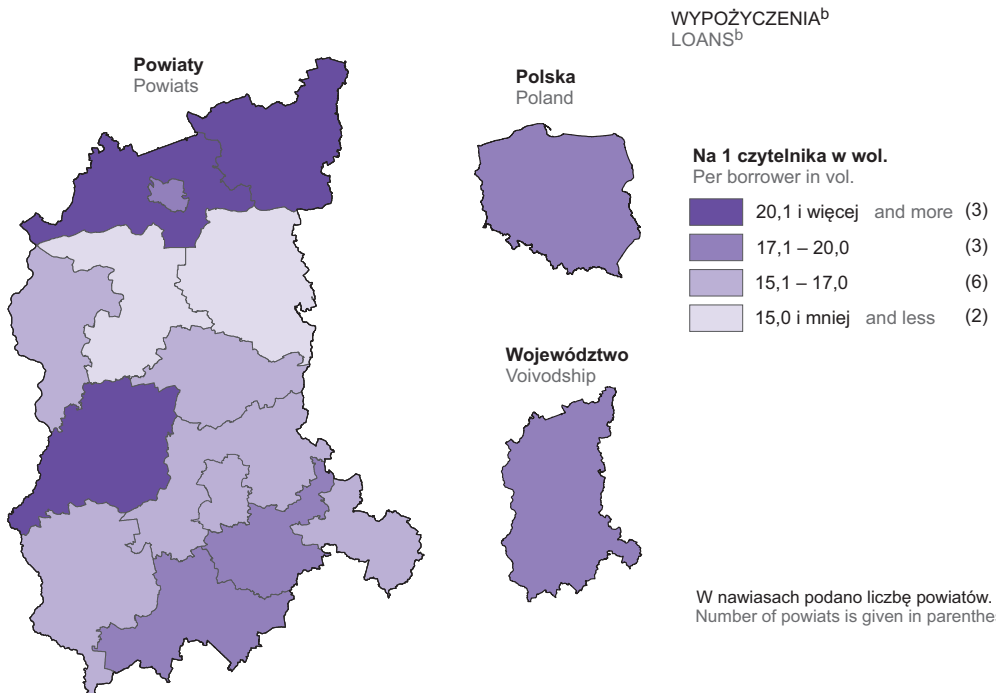
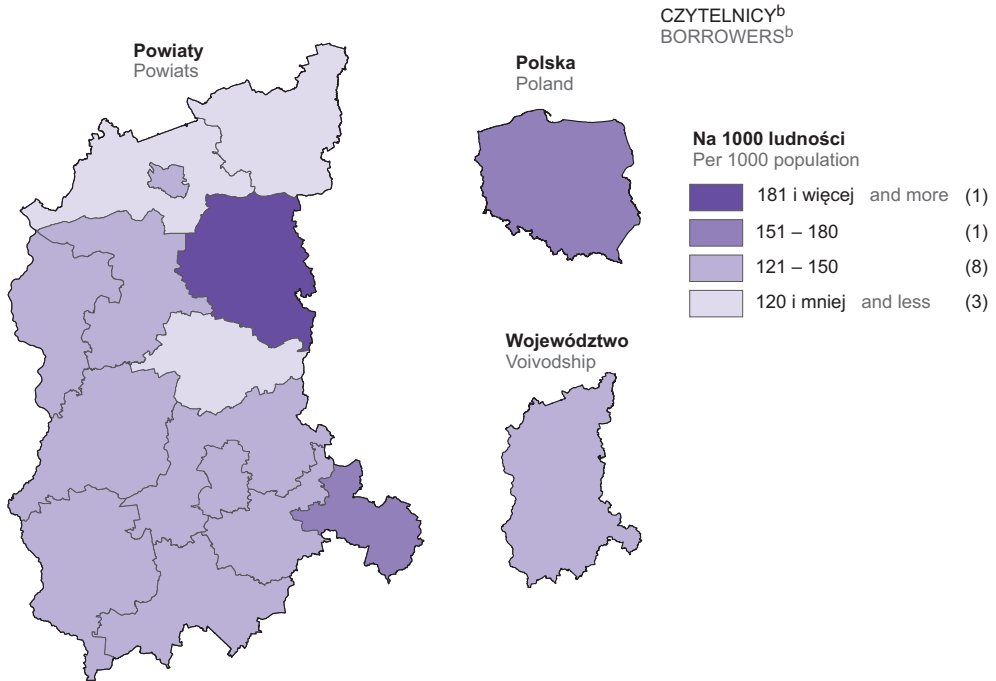


W nawiasach podano liczbę powiatów.
 Number of powiats is given in parentheses.

MIESZKANIA ODDANE DO UŻYTKOWANIA W 2018 R.
DWELLINGS COMPLETED IN 2018



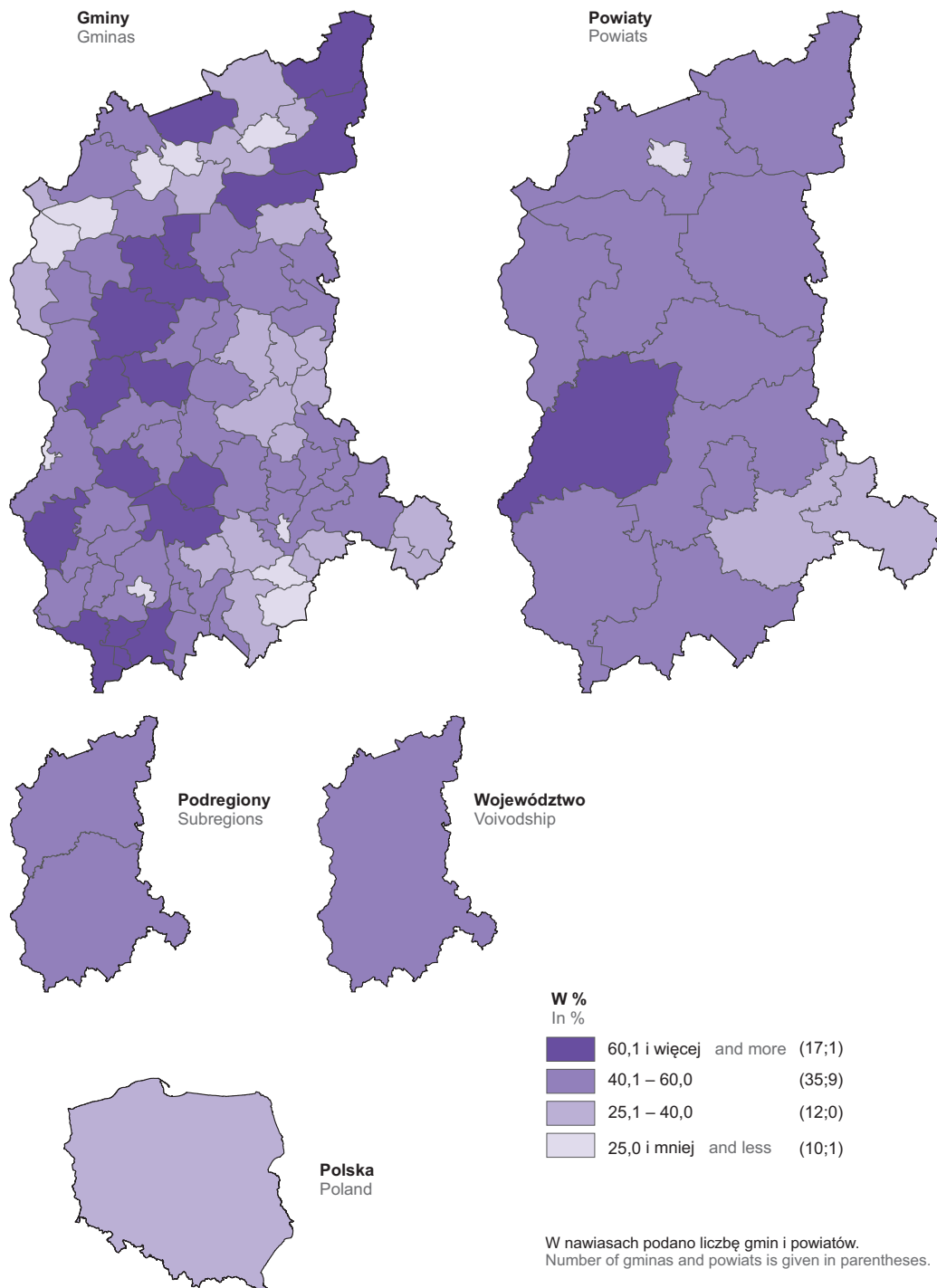
BIBLIOTEKI PUBLICZNE^a W 2018 R.
PUBLIC LIBRARIES^a IN 2018



W nawiasach podano liczbę powiatów.
Number of powiats is given in parentheses.

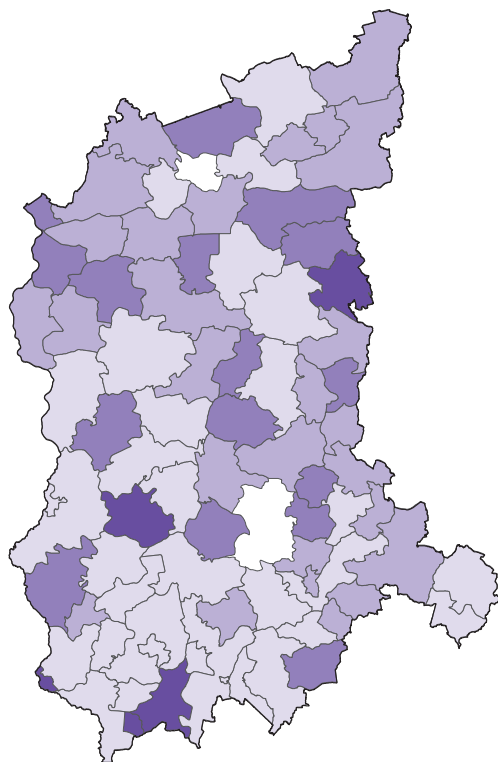
a Łącznie z filiami i punktami bibliotecznymi. *b* W ciągu roku.
a Including branches and library service points. b During the year.

LESISTOŚĆ W 2018 R. (stan w dniu 31 grudnia)
FORESTR COVER IN 2018 (as of 31st December)

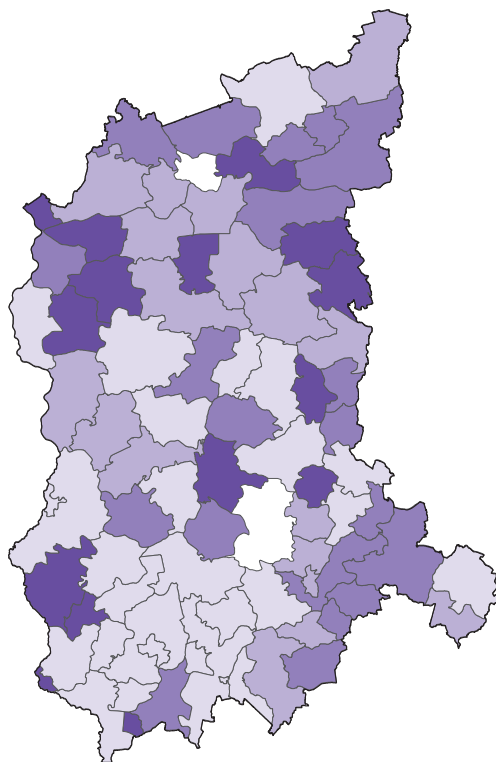


DOCHODY I WYDATKI BUDŻETÓW GMIN^a W 2018 R.
REVENUE AND EXPENDITURE OF BUDGETS OF GMINAS^a IN 2018

DOCHODY
REVENUE







WYDATKI
EXPENDITURE



W zł na 1 mieszkańca

In PLN per capita

	5501 i więcej and more
	5001 – 5500
	4501 – 5000
	4500 i mniej and less

Dochody
 Revenue

Wydatki
 Expenditure

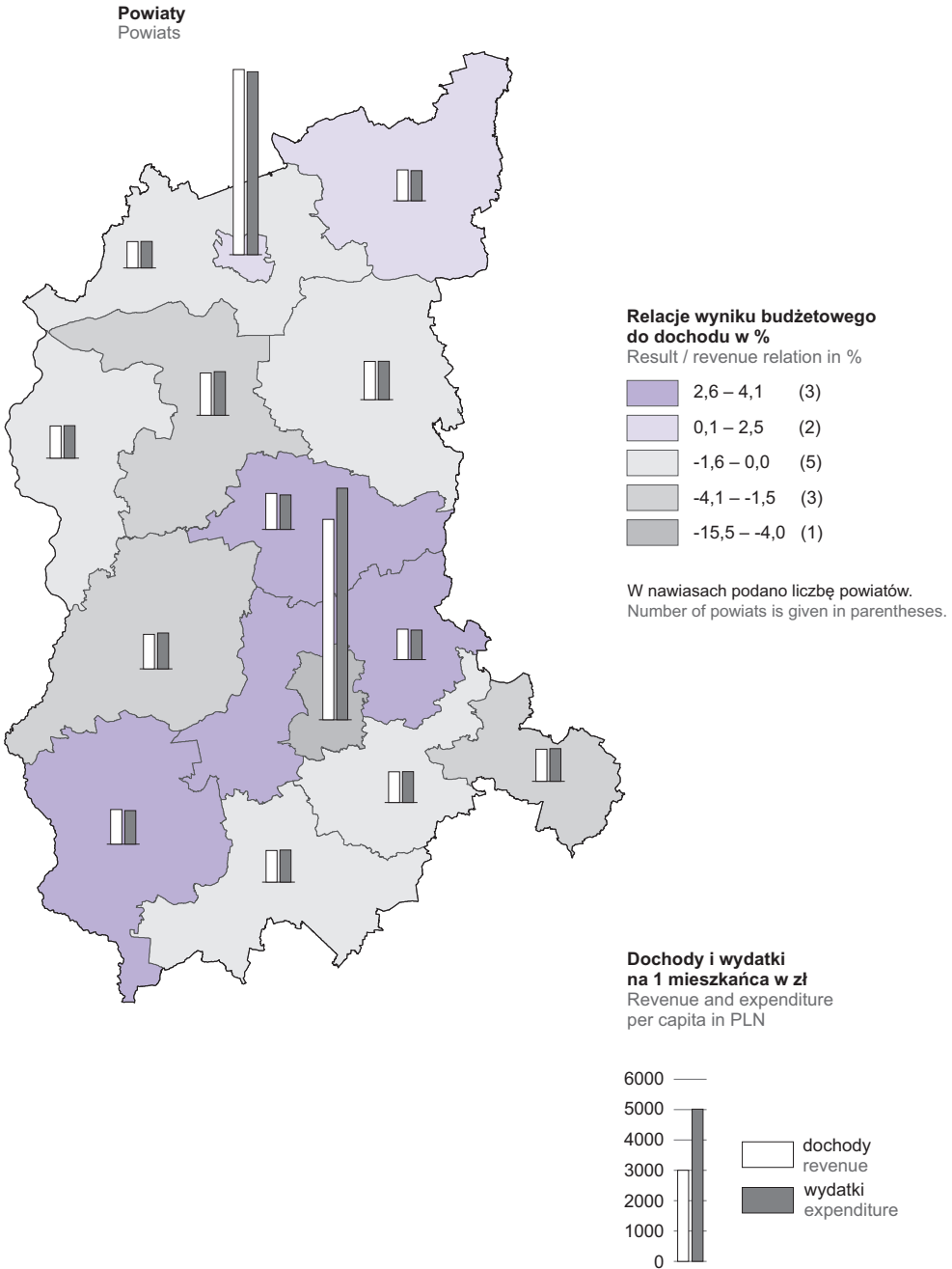
(5)	(15)
(16)	(20)
(27)	(18)
(32)	(27)

W nawiasach podano liczbę gmin.
 Number of gminas is given in parentheses.

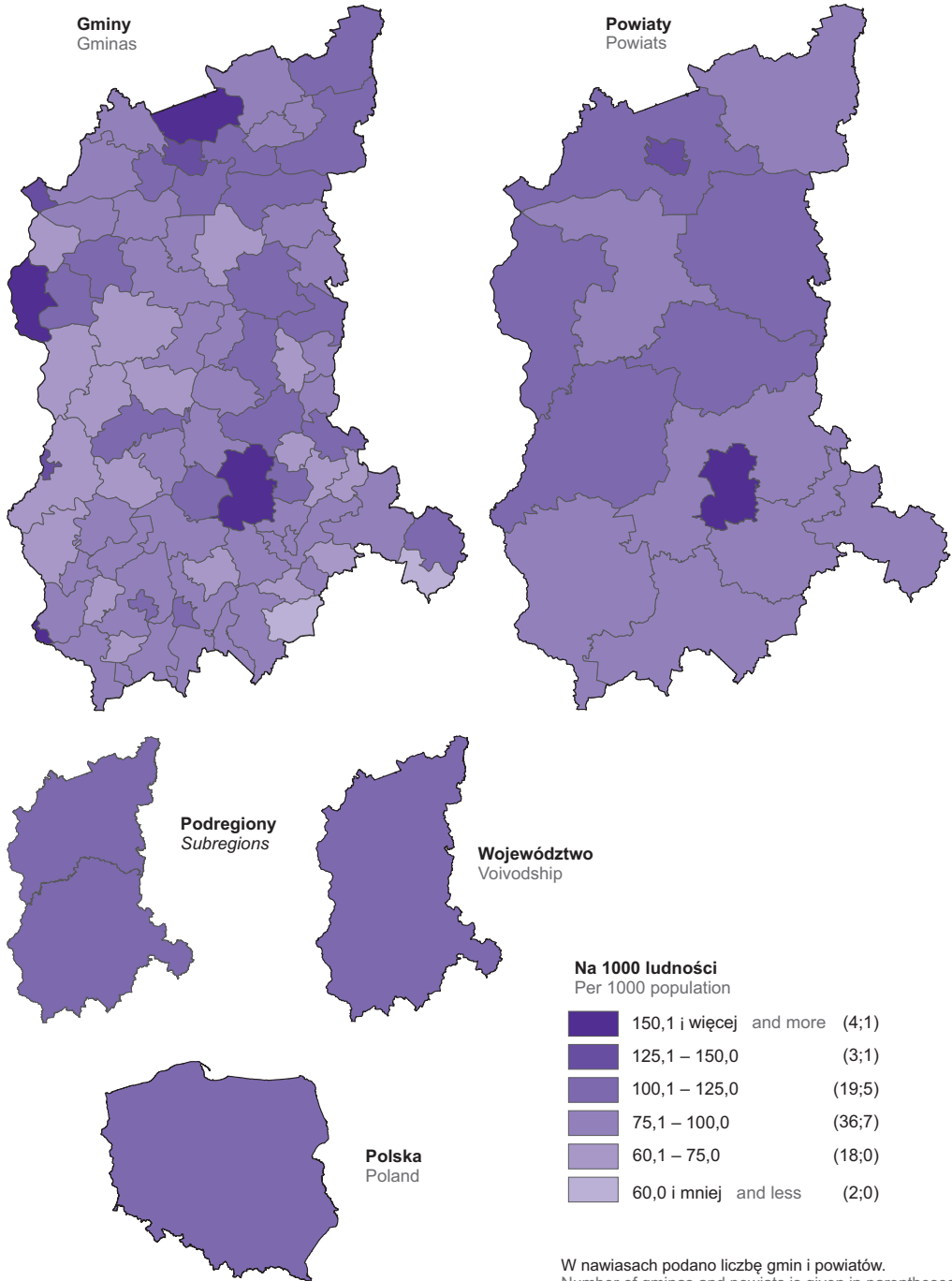
^a Z wyłączeniem miast na prawach powiatu.
^a Excluding cities with powiat status.

DOCHODY, WYDATKI I WYNIK FINANSOWY BUDŻETÓW POWIATÓW I MIAST NA PRAWACH POWIATU W 2018 R.

REVENUE, EXPENDITURE AND FINANCIAL RESULT OF BUDGETS OF POWIATS AND CITIES WITH POWIAT STATUS IN 2018



PODMIOTY GOSPODARKI NARODOWEJ^a W REJESTRZE REGON W 2018 R. (stan w dniu 31 grudnia)
ENTITIES OF THE NATIONAL ECONOMY^a IN THE REGON REGISTER IN 2018 (as of 31st December)



^a Bez osób prowadzących gospodarstwa indywidualne w rolnictwie.
^a Excluding persons tending private farms in agriculture.