

2018

100 lat
GUS



Urząd Statystyczny
w Zielonej Górze



Województwo lubuskie. Podregiony, powiaty, gminy

Lubuskie voivodship. Subregions, powiats, gminas

2018



Urząd Statystyczny
w Zielonej Górze



Województwo lubuskie. Podregiony, powiaty, gminy

Lubuskie voivodship. Subregions, powiats, gminas

Urząd Statystyczny w Zielonej Górze Statistical Office in Zielona Góra

Zielona Góra 2018

Zespół Redakcyjny Urzędu Statystycznego

Editorial Board of Statistical Office

Przewodniczący, Redaktor Główny

President, Editor-in-Chief

Roman Fedak

Członkowie

Members

Wioletta Bielecka, Marlena Gajewska, Agnieszka Jankowska, Krystyna Motyl, Teresa Sokołowska, Robert Wróbel

OPRACOWANIE MERYTORYCZNE

CONTENT-RELATED WORKS

Urząd Statystyczny w Zielonej Górze, Lubuski Ośrodek Badań Regionalnych

Statistical Office in Zielona Góra, Lubuski Centre for Regional Surveys

Zespół autorski

Editorial team

Elżbieta Adamska, Angela Burchardt, Iwona Goździcka, Małgorzata Sadowska, Zuzanna Sikora, Maja Suchcicka,

Iwona Surgucka, Beata Szydłowska

pod kierunkiem

supervised by

Roberta Wróbla

PRACE WYDAWNICZE

EDITORIAL WORKS

Zakład Wydawnictw Statystycznych

Statistical Publishing Establishment

Opracowanie redakcyjne i korekta

Editorial works and proof-reading

pod kierunkiem

supervised by

Roberta Wróbla

Skład i opracowanie graficzne

Typesetting and graphics

pod kierunkiem

supervised by

Małgorzaty Sadowskiej

Zdjęcie zamieszczone na okładce

Photograph on the cover

Edyta Leśniarek

ISSN 1733–1099

Publikacja dostępna na stronie internetowej

Publication available on website

<http://zielonagora.stat.gov.pl/>

Przy publikowaniu danych US prosimy o podanie źródła

When publishing Statistical Office data – please indicate the source



00-925 WARSZAWA, AL. NIEPODLEGŁOŚCI 208

Informacje w sprawach sprzedaży publikacji – tel.: (22) 608 32 10, 608 38 10

Zam. XXX/2018/nakł. 65

Przedmowa


Spełniając oczekiwania wielu instytucji, przede wszystkim szczebla regionalnego oraz jednostek samorządu terytorialnego, Urząd Statystyczny w Zielonej Górze przekazuje Państwu publikację uzupełniającą kolejne wydanie Rocznika Statystycznego Województwa Lubuskiego 2018.

Publikacja niniejsza, poza uwagami ogólnymi, zawiera tablice przeglądowe prezentujące ważniejsze dane o województwie, wybrane dane o podregionach, a także kompleksowy zestaw danych zaprezentowanych w 16 działach – w grupowaniach powiatowych za 2017 r.

Publikacja została opracowana w polsko-angielskiej wersji językowej – dostępna jest również na stronie internetowej Urzędu.

Oddając w ręce Państwa publikację WOJEWÓDZTWO LUBUSKIE 2018 - PODREGIONY, POWIATY, GMINY, dziękuję wszystkim osobom i instytucjom za przekazane informacje i będę wdzięczny za wnioski oraz uwagi przyczyniające się do kształtowania i wzbogacania jej treści.

Dyrektor
Urzędu Statystycznego
w Zielonej Górze



Roman Fedak

Zielona Góra, grudzień 2018 r.

Preface


In order to meet the needs of numerous institutions, including regional institutions and local authority units, the Statistical Office in Zielona Góra presents you this supplementary publication to the next edition of the Statistical Yearbook of Lubuskie Voivodship 2018.

The publication contains general notes and tables which present major data on the voivodship, selected data on its subregions, as well as complete data on its powiats for 2017, organised in 16 thematic chapters.

The publication is available as Polish – English version and as well as on the Office's website.

Presenting you the publication "Lubuskie Voivodship 2018 - Subregions, Powiats, Gminas" I would like to express my gratitude to all persons and institutions for the information they submitted and I would be obliged to have your comments and opinions, which would help us improve the content of this publication.

President
of the Statistical Office
in Zielona Góra



Roman Fedak

Zielona Góra, December 2018

SPIS TREŚCI**CONTENTS**

	Str. Page
Przedmowa	Preface 3–4
Spis tablic i wykresów	List of tables and graphs 6–10
Objaśnienia znaków umownych. Skróty	Symbols. Abbreviations 10–11
Uwagi ogólne	General notes 12–15
TABLICE PRZEGLĄDOWE	REVIEW TABLES
I. Ważniejsze dane o województwie (2000, 2005, 2010, 2013-2017).....	Major data on the voivodship (2000, 2005, 2010, 2013-2017) 16–33
II. Wybrane dane o podregionach i powiatach (2010, 2017)	Selected data by subregions and powiats (2010, 2017) 34–47
DZIAŁY	CHAPTERS
I. Stan i ochrona środowiska	Environmental protection 48–64
II. Podział administracyjny i samorząd terytorialny	Administrative division and territorial self-government 65–72
III. Bezpieczeństwo publiczne	Public safety 73–75
IV. Ludność	Population 76–103
V. Rynek pracy. Wynagrodzenia	Labour market. Wages and salaries 104–130
VI. Infrastruktura komunalna. Mieszkania	Municipal infrastructure. Dwellings 131–159
VII. Edukacja i wychowanie	Education 160–189
VIII. Ochrona zdrowia i pomoc społeczna	Health care and social welfare 190–199
IX. Kultura. Turystyka. Sport	Culture. Tourism. Sport 200–210
X. Leśnictwo	Forestry 211–226
XI. Transport	Transport 227–230
XII. Handel	Trade 231–232
XIII. Finanse publiczne	Public finance 233–270
XIV. Inwestycje. Środki trwale	Investments. Fixed assets 271–274
XV. Rachunki regionalne	Regional accounts 275–276
XVI. Podmioty gospodarki narodowej	Entities of the national economy 277–302

SPIS TABLIC I WYKRESÓW

LIST OF TABLES AND GRAPHS

	Tabl. Table	Str. Page
DZIAŁ I. STAN I OCHRONA ŚRODOWISKA	CHAPTER I. ENVIRONMENTAL PROTECTION	
Uwagi ogólne	x	48
Pobór wody na potrzeby gospodarki narodowej i ludności w 2017 r.	1	54
Powierzchnia i pobór wody do nawodnień w rolnictwie i leśnictwie oraz napełniania stawów rybnych w 2017 r.	2	55
Zużycie wody na potrzeby gospodarki narodowej i ludności w 2017 r.	3	56
Ścieki przemysłowe i komunalne oraz ludność korzystająca z oczyszczalni ścieków w 2017 r.	4	57
Oczyszczalnie ścieków w 2017 r.	5	58
Emisja i redukcja zanieczyszczeń powietrza w 2017 r.	6	59
Ochrona przyrody i krajobrazu w 2017 r.	7	60
Odpady wytworzone i dotychczas składowane (nagromadzone) oraz tereny ich składowania w 2017 r.	8	61
Nakłady na środki trwałe służące ochronie środowiska i gospodarce wodnej według wybranych kierunków inwestowania w 2017 r. (ceny bieżące)	9	62
Nakłady na środki trwałe służące ochronie środowiska i gospodarce wodnej według źródeł finansowania w 2017 r. (ceny bieżące)	10	63
DZIAŁ II. PODZIAŁ ADMINISTRACYJNY I SAMORZĄD TERYTORIALNY	CHAPTER II. ADMINISTRATIVE DIVISION AND TERRITORIAL SELF-GOVERNMENT	
Uwagi ogólne	x	65
Jednostki podziału terytorialnego w 2017 r.	1 (11)	66
Radni gmin według płci, wieku i poziomu wykształcenia w 2017 r.	2 (12)	67
Radni rad powiatów i miast na prawach powiatu według płci, wieku i poziomu wykształcenia w 2017 r.	3 (13)	72
DZIAŁ III. BEZPIECZEŃSTWO PUBLICZNE	CHAPTER III. PUBLIC SAFETY	
Uwagi ogólne	x	73
Przestępstwa stwierdzone przez Policję w zakończonych postępowaniach przygotowawczych w 2017 r.	1 (14)	74
Wskaźniki wykrywalności sprawców przestępstw stwierdzonych przez Policję w 2017 r.	2 (15)	75
DZIAŁ IV. LUDNOŚĆ	CHAPTER IV. POPULATION	
Uwagi ogólne	x	76
Powierzchnia i ludność w 2017 r.	1 (16)	80
Ludność według płci oraz biologicznych grup wieku w 2017 r.	2 (17)	92
Ruch naturalny ludności w 2017 r.	3 (18)	93
Małżeństwa, rozwody i separacje w 2017 r.	4 (19)	99
Zgony według wybranych przyczyn w 2016 r.	5 (20)	100
Migracje wewnętrzne i zagraniczne ludności na pobyt stały w 2017 r.	6 (21)	101
Migracje wewnętrzne ludności na pobyt stały w 2017 r.	7 (22)	102

		Tabl. Table	Str. Page
DZIAŁ V. RYNEK PRACY. WYNAGRODZENIA	CHAPTER V. LABOUR MARKET. WAGES AND SALARIES		
Uwagi ogólne	General notes	x	104
Pracujący w 2017 r.	Employed persons in 2017	1 (23)	110
Przeciętne zatrudnienie w 2017 r.	Average paid employment in 2017	2 (24)	116
Bezrobotni zarejestrowani i stopa bezrobocia w 2017 r.	Registered unemployed persons and unemployment rate in 2017	3 (25)	117
Bezrobotni nowo zarejestrowani i wyrejestrowani oraz oferty pracy w 2017 r.	Newly registered unemployed persons and persons removed from unemployment rolls as well as job offers in 2017	4 (26)	118
Bezrobotni zarejestrowani według płci w 2017 r.	Registered unemployed persons by sex in 2017	5 (27)	119
Bezrobotni zarejestrowani według wieku i poziomu wykształcenia w 2017 r.	Registered unemployed persons by age and educational level in 2017	6 (28)	122
Bezrobotni zarejestrowani według czasu pozostawania bez pracy w 2017 r.	Registered unemployed persons by duration of unemployment in 2017	7 (29)	123
Bezrobotni zarejestrowani według stażu pracy w 2017 r.	Registered unemployed persons with a specific situation on the labour market in 2017	8 (30)	124
Bezrobotni zarejestrowani będący w szczególnej sytuacji na rynku pracy w 2017 r.	Registered unemployed persons by work seniority in 2017	9 (31)	125
Poszkodowani w wypadkach przy pracy oraz liczba dni niezdolności do pracy spowodowanej wypadkami w 2017 r.	Persons injured in accidents at work and days lost due to accidents in 2017	10 (32)	126
Zatrudnieni w warunkach zagrożenia w 2017 r.	Persons working in hazardous conditions in 2017	11 (33)	127
Zatrudnieni w warunkach zagrożenia czynnikami szkodliwymi i niebezpiecznymi dla zdrowia w 2017 r.	Persons working in hazardous conditions to agents harmful and hazardous to health in 2017	12 (34)	128
Zatrudnieni na stanowiskach pracy, dla których dokonano oceny ryzyka zawodowego w 2017 r.	Persons working at workstations assessed for occupational risk in 2017	13 (35)	129
Przeciętne miesięczne wynagrodzenia brutto w 2017 r.	Average monthly gross wages and salaries in 2017	14 (36)	130
DZIAŁ VI. INFRASTRUKTURA KOMUNALNA. MIESZKANIA	CHAPTER VI. MUNICIPAL INFRASTRUCTURE. DWELLINGS		
Uwagi ogólne	General notes	x	131
Wodociągi i kanalizacja w 2017 r.	Water supply and sewage systems in 2017	1 (37)	134
Sieć gazowa oraz odbiorcy i zużycie gazu z sieci w gospodarstwach domowych w 2017 r.	Gas supply systems as consumers and consumption of gas from supply system in households in 2017	2 (38)	140
Odbiorcy oraz zużycie energii elektrycznej w gospodarstwach domowych w 2017 r.	Consumers and consumption of electricity in households in 2017	3 (39)	141
Odpady komunalne zmieszane, nieczystości ciekłe i składowiska w 2017 r.	Mixed municipal waste, liquid waste and landfill sites in 2017	4 (40)	142
Zasoby mieszkaniowe w 2017 r.	Dwelling stocks in 2017	5 (41)	143
Mieszkania w zasobach mieszkaniowych wyposażone w instalacje w 2017 r.	Dwellings in dwelling stocks fitted with installations in 2017	6 (42)	149
Budynki oddane do użytkowania w 2017 r.	Buildings completed in 2017	7 (43)	150
Mieszkania oddane do użytkowania w 2017 r.	Dwellings completed in 2017	8 (44)	151
Wybrane wskaźniki w zakresie mieszkań oddanych do użytkowania w 2017 r.	Selected indices of dwellings completed in 2017	9 (45)	157
Mieszkania oddane do użytkowania wyposażone w instalacje w 2017 r.	Dwellings completed fitted with installations in 2017	10 (46)	158
Mieszkania oddane do użytkowania według form budownictwa w 2017 r.	Dwellings completed by forms of construction in 2017	11 (47)	159

	Tabl. Table	Str. Page
DZIAŁ X. EDUKACJA I WYCHOWANIE	CHAPTER X. EDUCATION	
Uwagi ogólne	x	160
Szkoły podstawowe dla dzieci i młodzieży w roku szkolnym 2017/18.....	1 (48)	163
Gimnazja dla dzieci i młodzieży w roku szkolnym 2017/18.....	2 (49)	169
Branżowe szkoły I stopnia dla młodzieży oraz szkoły specjalne przysposabiające do pracy w roku szkolnym 2017/18.....	3 (50)	175
Licea ogólnokształcące dla młodzieży w roku szkolnym 2017/18.....	4 (51)	176
Technika dla młodzieży w roku szkolnym 2017/18.....	5 (52)	177
Szkoły policealne w roku szkolnym 2017/18.....	6 (53)	178
Uczący się języków obcych w szkołach podstawowych i gimnazjach dla dzieci i młodzieży w roku szkolnym 2017/18.....	7 (54)	179
Uczący się języków obcych w szkołach ponadgimnazjalnych i ponadpodstawowych dla dzieci i młodzieży oraz policealnych w roku szkolnym 2017/18.....	8 (55)	181
Szkoły dla dorosłych w roku szkolnym 2017/18.....	9 (56)	183
Wychowanie przedszkolne (w roku szkolnym 2017/18.....)	10 (57)	184
DZIAŁ VIII. OCHRONA ZDROWIA I POMOC SPOŁECZNA	CHAPTER VIII. HEALTH CARE AND SOCIAL WELFARE	
Uwagi ogólne	x	190
Łóżka w szpitalach ogólnych, apteki ogólnodostępne i punkty apteczne w 2017 r.	1 (58)	194
Ambulatoryjna opieka zdrowotna w 2017 r.....	2 (59)	195
Złobki i kluby dziecięce w 2017 r.....	3 (60)	196
Rodzinną pieczę zastępczą w 2017 r.....	4 (61)	197
Institutionalna pieczę zastępczą w 2017 r.	5 (62)	198
Pomoc społeczna stacjonarna w 2017 r.....	6 (63)	199
DZIAŁ IX. KULTURA. TURYSTYKA. SPORT	CHAPTER IX. CULTURE. TOURISM. SPORT	
Uwagi ogólne	x	200
Biblioteki publiczne (z filiami) w 2017 r.....	1 (64)	201
Muzea w 2017 r.	2 (65)	207
Kina stałe w 2017 r.	3 (66)	208
Baza noclegowa turystyki w 2017 r.	4 (67)	209
Kluby sportowe w 2016 r.....	5 (68)	210
DZIAŁ X. LEŚNICTWO	CHAPTER X. FORESTRY	
Uwagi ogólne	x	211
Powierzchnia gruntów leśnych w 2017 r.	1 (69)	212
Powierzchnia lasów w 2017 r.....	2 (70)	218
Grunty nieleśne zalesione i przeznaczone do zalesienia w 2017 r.....	3 (71)	224
Lasy prywatne i gminne w 2017 r.....	4 (72)	226

	Tabl. Table	Str. Page
DZIAŁ XI. TRANSPORT		
Uwagi ogólne	x	227
Drogi publiczne w 2017 r.	1 (73)	228
Pojazdy samochodowe i ciągniki zarejestrowane w 2017 r.	2 (74)	229
Wypadki drogowe i ich ofiary w 2017 r.	3 (75)	230
DZIAŁ XII. HANDEL		
Uwagi ogólne	x	231
Targowiska w 2017 r.	1 (76)	232
DZIAŁ XIII. FINANSE PUBLICZNE		
Uwagi ogólne	x	233
Dochody budżetów gmin według rodzajów w 2017 r.	1 (77)	236
Wydatki budżetów gmin według rodzajów w 2017 r.	2 (78)	246
Wydatki budżetów gmin według działów w 2017 r.	3 (79)	250
Dochody i wydatki budżetów gmin na 1 mieszkańca w 2017 r.	4 (80)	258
Dochody budżetów powiatów i miast na prawach powiatu według rodzajów w 2017 r.	5 (81)	262
Dochody budżetów powiatów i miast na prawach powiatu według działów w 2017 r.	6 (82)	264
Wydatki budżetów powiatów i miast na prawach powiatu według rodzajów w 2017 r.	7 (83)	266
Wydatki budżetów powiatów i miast na prawach powiatu według działów w 2017 r.	8 (84)	268
Dochody i wydatki budżetów powiatów i miast na prawach powiatu na 1 mieszkańca w 2017 r.	9 (85)	270
DZIAŁ XIV. INWESTYCJE. ŚRODKI TRWAŁE		
Uwagi ogólne	x	271
Nakłady inwestycyjne w przedsiębiorstwach (ceny bieżące) w 2017 r.	1 (86)	273
Wartość brutto środków trwałych w przedsiębiorstwach (bieżące ceny ewidencyjne) w 2017 r.	2 (87)	274
DZIAŁ XV. RACHUNKI REGIONALNE		
Uwagi ogólne	x	275
Produkt krajowy brutto (ceny bieżące) [2010, 2015, 2016]	1 (88)	276
Wartość dodana brutto według rodzajów działalności (ceny bieżące) [2010, 2015, 2016]	2 (82)	276
DZIAŁ XVI. PODMIOTY GOSPODARKI NARODOWEJ		
Uwagi ogólne	x	277
Podmioty gospodarki narodowej w rejestrze REGON w 2017 r.	1 (90)	278
Podmioty gospodarki narodowej w rejestrze REGON według wybranych sekcji w 2017 r.	2 (91)	290
Spółki handlowe według form prawnych w 2017 r.	3 (92)	302
CHAPTER XI. TRANSPORT		
General notes	x	227
Public roads in 2017	1 (73)	228
Registered road vehicles and tractors in 2017	2 (74)	229
Road traffic accidents and their casualties in 2017	3 (75)	230
CHAPTER XII. TRADE		
General notes	x	231
Marketplaces in 2017	1 (76)	232
CHAPTER XIII. PUBLIC FINANCE		
General notes	x	233
Revenue of gminas budgets by type in 2017	1 (77)	236
Expenditure of gminas budgets by type in 2017 ..	2 (78)	246
Expenditure gminas budgets by division in 2017	3 (79)	250
Revenue and expenditure of gminas budgets per capita in 2017	4 (80)	258
Revenue of powiat and cities whit powiat status budgets by type in 2017	5 (81)	262
Revenue of powiat and cities whit powiat status budgets by division in 2017	6 (82)	264
Expenditure of powiat and cities whit powiat status budgets by type in 2017	7 (83)	266
Expenditure of powiat and cities whit powiat status budgets by division in 2017	8 (84)	268
Revenue and expenditure of powiat and cities whit powiat status budgets per capita in 2017 ...	9 (85)	270
CHAPTER XIV. INVESTMENTS. FIXED ASSETS		
General notes	x	271
Investment outlays in enterprises (current prices) in 2017	1 (86)	273
Gross value of fixed assets in enterprises (current book-keeping prices) in 2017	2 (87)	274
CHAPTER XV. REGIONAL ACCOUNTS		
General notes	x	275
Gross domestic product (current prices) [2010, 2015, 2016]	1 (88)	276
Gross value added by kind of activities (current prices) [2010, 2015, 2016]	2 (82)	276
CHAPTER XVI. ENTITIES OF THE NATIONAL ECONOMY		
General notes	x	277
Entities of the national economy in the REGON register in 2017	1 (90)	278
Entities of the national economy in the REGON register by selected sections in 2017	2 (91)	290
Commercial companies by legal status and sections in 2017	3 (92)	302

	Str. Page
SPIS WYKRESÓW	LIST OF GRAPHS
	303
Województwo lubuskie w 2017 r.	Lubuskie voivodship in 2017
Ludność w 2017 r.	Population in 2017
Ruch naturalny ludności w 2017 r.	Vital statistics in 2017
Saldo migracji wewnętrznych i zagranicznych na pobyt stały na 1000 ludności w 2017 r.	Net internal and international migration for permanent residence per 1000 population in 2017
Stopa bezrobocia rejestrowanego w 2017 r.	Registered unemployment rate in 2017
Wybrane kategorie bezrobotnych zarejestrowanych w % ogółem w 2017 r.	Selected categories of unemployed persons in % of total in 2017
Mieszkania oddane do użytkowania w 2017 r.	Dwellings completed in 2017
Biblioteki publiczne w 2017 r.	Public libraries in 2017
Lesistość w 2017 r.	Forestry covers in 2017
Dochody i wydatki budżetów gmin na 1 mieszkańca w 2017 r.	Revenue and expenditure of budgets of gminas per capita in 2017
Dochody, wydatki i wynik finansowy budżetów powiatów i miast na prawach powiatów w 2017 r.	Revenue, expenditure and financial result of budgets of powiats and cities with the powiat status in 2017
Podmioty gospodarki narodowej w rejestrze REGON na 1000 ludności w 2017 r.	Entities of the national economy in the REGON register per 1000 population in 2017

OBJAŚNIENIA ZNAKÓW UMOWNYCH

SYMBOLS

Kreska (–)	– zjawisko nie wystąpiło. magnitude zero.
Zero (0)	– zjawisko istniało w wielkości mniejszej od 0,5; magnitude not zero, but less than 0,5 of a unit;
(0,0)	– zjawisko istniało w wielkości mniejszej od 0,05. magnitude not zero, but less than 0,05 of a unit.
Kropka (.)	– zupełny brak informacji albo brak informacji wiarygodnych. data not available or not reliable.
Znak (x)	– wypełnienie pozycji jest niemożliwe lub niecelowe. not applicable.
Znak (Δ)	– oznacza, że nazwy zostały skrócone w stosunku do już opublikowanych. categories of applied classification are presented in abbreviated form.
Znak (#)	– oznacza, że dane nie mogą być opublikowane ze względu na konieczność zachowania tajemnicy statystycznej w rozumieniu ustawy o statystyce publicznej. data may not be published due to the necessity of maintaining statistical confidentiality in accordance with the Law on Public Statistic.
„W tym”	– oznacza, że nie podaje się wszystkich składników sumy.
„Of which”	indicates that not all elements of the sum are given.
Comma (,)	– used in figures represents the decimal points.

WAŻNIEJSZE SKRÓTY MAJOR ABBREVIATIONS

tys.	=	tysiąc	dam ³	=	dekametr sześcienny
thous.	=	thousand			cubic decametre
mln	=	milion	hm ³	=	hektometr sześcienny
		million			cubic hectometre
zł	=	złoty	KW	=	kilowat
		złoty			kilowatt
szk.	=	szafka	KWh	=	kilowatogodzina
pcs	=	pieces			kilowatt•hour
wol.	=	wolumin	GW	=	gigawat
vol.	=	volume			gigawatt
kg	=	kilogram	GWh	=	gigawatogodzina
		kilogram			gigawatt•hour
dt	=	decytona	Kj	=	kilodżul
		deciton			kilojoule
t	=	tona	h	=	godzina
		tonne			hour
m	=	metr	r.	=	rok
		metre	cd.	=	ciąg dalszy
km	=	kilometr	cont.	=	continued
		kilometre	dok.	=	dokończenie
m ²	=	metr kwadratowy			continued
		square metre	nr (Nr)	=	numer
ha	=	hektar	No.	=	number
		hectare	poz.	=	pozycja
km ²	=	kilometr	tabl.	=	tablica
		kilometre			table
l	=	metr kwadratowy	ust.	=	ustęp
		square metre	Dz. U.	=	Dziennik Ustaw
m ³	=	metr sześcienny	PKP	=	Polskie Koleje Państwowe
		cubic metre			

UWAGI OGÓLNE

1. Dane zamieszczone w publikacji - jeśli nie zaznaczono inaczej – podano w **każdorazowym podziale administracyjnym kraju** oraz zgodnie z każdorazowym stanem organizacyjnym jednostek gospodarki narodowej.

W tablicach zawierających informacje w podziale na **miasta i wieś**, przez „**miasta**” rozumie się gminy miejskie oraz miasta w gminach miejsko-wiejskich, przez „**wieś**” – gminy wiejskie oraz obszary wiejskie w gminach miejsko-wiejskich.

2. Dane prezentowane są w układzie **Nomenklatury Jednostek Terytorialnych do Celów Statystycznych (NTS)**, opracowanej na podstawie wspólnej Klasyfikacji Jednostek Terytorialnych do Celów Statystycznych (NUTS), obowiązującej w krajach Unii Europejskiej, zgodnie z Rozporządzeniem (WE) Nr 1059/2003 Parlamentu Europejskiego i Rady z dnia 26 V 2003 r. (Dz. Urz. UE L 154 z 21 VI 2003 r.) z późniejszymi zmianami.

Od 1 I 2018 r. obowiązują zmiany wprowadzone Rozporządzeniem Komisji (UE) 2016/2066 z dnia 21 XI 2016 r., zgodnie z którym od 1 I 2018 r. Polskę podzielono na 3 poziomy, w ramach których funkcjonuje 97 jednostek statystycznych NUTS:

- NUTS 1 – **makroregiony** (grupujące województwa) – 7 jednostek,
- NUTS 2 – **regiony** (województwa lub ich części) – 17 jednostek,
- NUTS 3 – **podregiony** (grupujące powiaty) – 73 jednostki.

3. Prezentowane dane – jeśli nie zaznaczono inaczej – dotyczą **całej gospodarki narodowej**, tj. wszystkich podmiotów zlokalizowanych na terenie województwa, bez względu na formy organizacyjne i formy własności.

4. Prezentowane informacje przedstawione zostały stosownie do zakresu prowadzonych badań, obejmujących podmioty klasyfikowane według kryterium **liczby pracujących** i – jeśli nie zaznaczono inaczej – obejmują podmioty o liczbie pracujących:

- do 9 osób,
- od 10 do 49 osób,
- 50 osób i więcej.

GENERAL NOTES

1. Data presented in the publication are presented according to the **administrative division of the country in a given period**, unless otherwise noted as well as in accordance with the respective organizational status of units of the national economy.

In the tables containing information divided into **urban areas** and **rural areas**, the term “**urban areas**” is understood as urban gminas and towns in urban-rural gminas, while the term “**rural areas**” is understood as rural gminas and rural area in urban-rural gminas.

2. Data are presented in accordance with the **Nomenclature of Territorial Units for Statistical Purposes (NTS)**, compiled on the basis of the common classification of territorial units for statistics (NUTS) obligatory in the countries of the European Union according to the Regulation (EC) No. 1059/2003 of the European Parliament and of the Council of 26 V 2003 (Official Journal of the EU L 154, 21 VI 2003) with later amendments. NTS valid since 1 I 2008 was introduced by the decree of the Council of Ministers, dated 14 XI 2007 (Journal of Laws No. 214, item 1573) with later amendments.

Since 1 I 2018 were obligatory amendments introduced by Commission Regulation (EU) 2016/2066 of 21 XI 2016, according to which from 1 I 2018 Poland is divided into 3 levels, under which there are 97 NUTS statistical units in Poland:

- NUTS 1 – **macroregions** (grouping voivodships) – 7 units,
- NUTS 2 – **regions** (województwa or their parts) – 17 units,
- NUTS 3 – **subregions** (grouping powiats) – 73 units.

3. Presented data, unless otherwise indicated, concern the **entire national economy**, i.e., all units located on the voivodship territory regardless of organizational and ownership forms.

4. Information is presented in compliance with the scope of conducted surveys, including entities classified according to the criterion of the **number of persons employed**, and (unless otherwise indicated) include entities employing:

- up to 9 persons,
- from 10 to 49 persons,
- 50 persons and more.

5. Dane prezentuje się:

1) w układzie **Polskiej Klasyfikacji Działalności – PKD 2007**, opracowanej na podstawie Statystycznej Klasyfikacji Działalności Gospodarczych we Wspólnocie Europejskiej – Statistical Classification of Economic Activities in the European Community - NACE Rev. 2. PKD 2007, wprowadzona z dniem 1 I 2008 r. rozporządzeniem Rady Ministrów z dnia 24 XII 2007 r. (Dz. U. Nr 251, poz. 1885) z późniejszymi zmianami.

W ramach PKD 2007 wyodrębniono „**Przemysł**”, jako dodatkowe grupowanie, które obejmuje sekcje: „Górnictwo i wydobywanie”, „Przetwórstwo przemysłowe”, „Wytwarzanie i zaopatrywanie w energię elektryczną, gaz, parę wodną, gorącą wodę i powietrze do układów klimatyzacyjnych” oraz „Dostawa wody; gospodarowanie ściekami i odpadami oraz działalność związana z rekultywacją”.

Pod pojęciem „**Pozostałe usługi**” ujęte są sekcje: „Działalność profesjonalna naukowa i techniczna”, „Działalność z zakresu usług administrowania i działalność wspierająca”, „Administracja publiczna i obrona narodowa; obowiązkowe zabezpieczenia społeczne”, „Edukacja”, „Opieka zdrowotna i pomoc społeczna”, „Działalność związana z kulturą, rozrywką i rekreacją” oraz „Pozostała działalność usługowa”.

2) według **sektorów własności**:

— **sektor publiczny** – grupujący własność państwową (Skarbu Państwa i państwowych osób prawnych), własność jednostek samorządu terytorialnego oraz „własność mieszaną” z przewagą kapitału (mienia) podmiotów sektora publicznego,

— **sektor prywatny** – grupujący własność prywatną krajową (osób fizycznych i pozostałych jednostek prywatnych), własność zagraniczną (osób zagranicznych) oraz „własność mieszaną” z przewagą kapitału (mienia) podmiotów sektora prywatnego i brakiem przewagi sektorowej w kapitale (mieniu) podmiotu.

„Własność mieszaną” określana jest głównie dla spółek i wyznaczana na podstawie struktury kapitału (mienia) deklarowanego we wniosku rejestracyjnym spółki.

6. Dane – jeśli nie zaznaczono inaczej – opracowano zgodnie z **każdorazowym stanem organizacyjnym gospodarki narodowej**.

7. Dane w podziale według sekcji i działów PKD 2007 opracowano - jeśli nie zaznaczono inaczej – tzw. metodą przedsiębiorstw.

5. Data are presented:

1) according to the **Polish Classification of Activities – PKD 2007**, compiled on the basis of the Statistical Classification of Economic Activities in the European Community – NACE Rev. 2 PKD 2007 was introduced on 1 I 2008 by the decree of the Council of Ministers, dated 24 XII 2007 (Journal of Laws No. 251, item 1885) with later amendments.

The item “**Industry**” was introduced as an additional grouping, including sections “Mining and quarrying”, “Manufacturing”, “Electricity, gas, steam and air conditioning supply” as well as “Water supply; sewerage, waste management and remediation activities”.

The item “**Other services**” was introduced including sections: “Professional scientific and technical activities”, “Administrative and support service activities”, “Public administration and defence; compulsory social security”, “Education”, “Human health and social work activities”, “Arts, entertainment and recreation” and “Other service activities”;

2) according to **ownership sectors**:

— **public sector** – grouping state ownership (of the State Treasury and state legal persons), local self-government entity ownership as well as “mixed ownership” with a predominance of public sector entity capital (property),

— **private sector** – grouping private domestic ownership (of natural persons and other private entities), foreign ownership (of foreign persons) as well as “mixed ownership” with a predominance of capital (property) of private sector entities and lack of predominance of public or private sector in capital (property) of the entity.

“Mixed ownership” is defined mainly for companies and determined on the basis of the capital (property) structure as declared in a company’s registration application.

6. Data – unless otherwise indicated – are compiled in accordance with the **respective organizational status of units of the national economy**.

7. Data according to PKD 2007/NACE Rev. 2 sections and divisions are compiled, unless otherwise indicated, using the enterprise method.

Metoda przedsiębiorstw (podmiotowa) oznacza przyjmowanie całych podmiotów gospodarki narodowej za podstawę grupowania wszystkich danych charakteryzujących ich działalność według poszczególnych poziomów klasyfikacyjnych i podziałów terytorialnych.

8. Przez podmioty gospodarki narodowej rozumie się jednostki prawne, tj.: osoby prawne, jednostki organizacyjne niemające osobowości prawnej oraz osoby fizyczne prowadzące działalność gospodarczą, zarejestrowane w Krajowym Rejestrze Urzędowym Podmiotów Gospodarki Narodowej (REGON).

Pod pojęciem **podmiotów gospodarczych** rozumie się podmioty prowadzące działalność gospodarczą (produkcyjną i usługową) na własny rachunek w celu osiągnięcia zysku.

Informacje w rejestrze REGON tworzone są na podstawie danych zgłaszanych bezpośrednio przez podmioty, na których ciąży obowiązek rejestracji oraz dokonywania zmian cech objętych wpisem. Dane te nie podlegają dodatkowej weryfikacji.

9. Dane w cenach bieżących odpowiadają uzyskanym dochodom, poniesionym wydatkom lub wartości wyrobów, usług itp. W tablicach, w których nie określono cen, dane liczbowe wyrażono w cenach bieżących.

10. Liczby względne (wskaźniki, odsetki) obliczono z reguły na podstawie danych bezwzględnych wyrażonych z większą dokładnością niż podano w tablicach.

11. Przy przeliczaniu na 1 mieszkańca (1000 ludności itp.) danych według stanu w końcu roku (np. łóżka w szpitalach, środki trwałe) przyjęto liczbę ludności według stanu w dniu 31 XII, a przy przeliczaniu danych charakteryzujących wielkość zjawiska w ciągu roku (np. ruch naturalny ludności, produkcja) – według stanu w dniu 30 VI.

Do przeliczeń przyjęto liczbę ludności opracowaną dla 2005 r. na bazie wyników Narodowego Spisu Powszechnego Ludności i Mieszkań 2002, od 2010 r. – Narodowego Spisu Powszechnego Ludności i Mieszkań 2011.

12. Dane – jeśli nie zaznaczono inaczej – nie obejmują jednostek budżetowych prowadzących działalność w zakresie obrony narodowej i bezpieczeństwa publicznego.

13. Niektóre informacje zostały podane na podstawie danych nieostatecznych i mogą ulec zmianie w następnych publikacjach Urzędu Statystycznego.

14. Ze względu na elektroniczną technikę przetwarzania danych, w niektórych przypadkach sumy składników mogą się różnić od podanych wielkości „ogółem”.

In the **enterprise (entity) method**, the entire organizational unit of entities in the national economy is the basis for grouping all data describing their activity according to individual classification levels and territorial divisions.

8. The term entities of the national economy is understood as legal entities, i.e.: legal persons, organizational entities without legal personality as well as natural persons conducting economic activity, registered in the Country Official Register of the Units of the National Economy (REGON).

The term **economic entities** is understood as entities conducting economic activity (production and service) on their own-account in order to earn a profit.

Information in REGON register is produced on the basis of data submitted directly by entities, which are obliged to register and report on changes in features required for the registration. The data are not further verified.

9. Data in current prices correspond to obtained revenue, incurred expenditures or the value of products, services, etc.

10. Relative numbers (indices, percentages) are, as a rule, calculated on the basis of absolute data expressed with higher precision than that presented in the tables.

11. When computing per capita data (per 1000 population, etc.) as of the end of a year (e.g. beds in hospitals, fixed assets), the population as of 31 XII was adopted, whereas data describing the magnitude of a phenomenon within a year (e.g., vital statistics, production) – as of 30 VI.

For calculations, it was assumed to use the number of population calculated for 2005 on the basis of the results of the Population and Housing Census 2002, since 2010 –of the Population and Housing Census 2011.

12. Data, unless otherwise indicated, do not include the budgetary entities conducting activity within the scope of national defence and public safety.

13. Selected information presented on the basis of preliminary data may change in subsequent publications of the Statistical Office.

14. Due to the electronic method of data processing, in some cases component totals can differ from the amount given in the item „total”.

15. Informacje statystyczne pochodzące ze źródeł spoza Urzędu Statystycznego opatrzone odpowiednimi notami.

16. W powiatach lub gminach, których nie wyszczególniono, zjawisko nie występuje.

17. W publikacji zastosowano skróty nazw niektórych poziomów klasyfikacyjnych; zestawienie zastosowanych skrótów i pełnych nazw podaje się poniżej:

15. Statistical information originating from sources other than the Statistical Office is indicated in the appropriate notes.

16. In powiats or gminas, which are not specified, magnitude zero.

17. The names of some classification levels used in the publication have been abbreviated; the list of abbreviations used and their full names are given below:

POLSKA KLASYFIKACJA DZIAŁALNOŚCI – PKD 2007
STATISTICAL CLASSIFICATION OF ECONOMIC ACTIVITIES IN THE EUROPEAN COMMUNITY – NACE Rev. 2

skrót abbreviation	pełna nazwa full name
sekcje	sections
Wytwarzanie i zaopatrywanie w energię elektryczną, gaz, parę wodną i gorącą wodę	Wytwarzanie i zaopatrywanie w energię elektryczną, gaz, parę wodną, gorącą wodę i powietrze do układów klimatyzacyjnych
x	Electricity, gas, steam and air conditioning supply
Dostawa wody; gospodarowanie ściekami i odpadami; rekultywacja	Dostawa wody; gospodarowanie ściekami i odpadami oraz działalność związana z rekultywacją
x	Water supply; sewerage, waste management and remediation activities
Handel; naprawa pojazdów samochodowych	Handel hurtowy i detaliczny; naprawa pojazdów samochodowych, włączając motocykle
Trade; repair of motor vehicles	Wholesale and retail trade; repair of motor vehicles and motorcycles
Zakwaterowanie i gastronomia	Działalność związana z zakwaterowaniem i usługami gastronomicznymi
Accommodation and catering	Accommodation and food service activities
Obsługa rynku nieruchomości	Działalność związana z obsługą rynku nieruchomości
x	Real estate activities
Administrowanie i działalność wspierająca	Działalność w zakresie usług administrowania i działalność wspierająca
x	Administrative and support service activities

*
*

Wyjaśnienia metodyczne dotyczące podstawowych pojęć i metod opracowania danych liczbowych zamieszczono w uwagach ogólnych do poszczególnych działów. Rozszerzone wyjaśnienia dotyczące poszczególnych dziedzin statystyki Czytelnik znajdzie w publikacjach tematycznych, w „Roczniku Statystycznym Województwa Lubuskiego” oraz na stronie internetowej GUS <http://stat.gov.pl>.

Methodological explanations concerning basic definitions and methods of compiling statistical data are enumerated in the general notes to individual chapters. More detailed information pertaining to particular fields of statistics can be found in subject matter publications, in the “Statistical Yearbook of Lubuskie Voivodship” as well as on the web page of the Statistics Poland <http://stat.gov.pl>.

I. WAŻNIEJSZE DANE O WOJEWÓDZTWIE

MAJOR DATA ON THE VOIVODSHIP

Lp.	WYSZCZEGÓLNIENIE	2000	2005	2010	2013
POWIERZCHNIA					
1	Powierzchnia w km ² (stan w dniu 31 XII)	13984	13989	13988	13988
STAN I OCHRONA ŚRODOWISKA					
2	Pobór wody – w % poboru ogółem – na cele: produkcyjne ^a (poza rolnictwem, leśnictwem, łowiectwem i rybactwem)	16,6	13,5	11,5	11,3
3	eksploatacji sieci wodociągowej ^b	58,4	53,9	50,2	48,6
4	Zużycie wody na potrzeby gospodarki narodowej i ludności na 1 km ² w dam ³	5,8	6,0	6,4	6,4
5	w tym do produkcji przemysłowej	1,0	1,0	0,8	0,8
Ścieki przemysłowe i komunalne ^c odprowadzone do wód lub do ziemi:					
6	oczyszczane w % wymagających oczyszczenia ...	88,6	91,7	98,6	98,8
7	nieoczyszczane na 1 km ² w dam ³	0,3	0,2	0,0	0,0
8	Ludność korzystająca z oczyszczalni ścieków w % ludności ogółem ^d	59,0	64,0	67,5	71,4
Emisja zanieczyszczeń powietrza z zakładów szczególnie uciążliwych dla czystości powietrza w tys. t:					
9	pyłowych	4,8	2,8	1,4	1,1
10	gazowych (bez dwutlenku węgla)	23,0	32,9	28,1	23,7
Redukcja zanieczyszczeń powietrza z zakładów szczególnie uciążliwych dla czystości powietrza w % zanieczyszczeń wytworzonych:					
11	pyłowych	95,9	97,9	98,8	99,1
12	gazowych (bez dwutlenku węgla)	6,4	0,0	0,8	0,6
13	Odpady wytworzone (w ciągu roku; z wyłączeniem odpadów komunalnych) ^e na 1 km ² w t	61,8	36,9	65,4	75,1
14	Odpady komunalne zebrane ^f (w ciągu roku) na 1 mieszkańca w kg	401	277	290	306
Nakłady na środki trwałe (ceny bieżące) w % nakładów inwestycyjnych ogółem:					
15	służące ochronie środowiska	5,5	4,7	3,1	4,1
16	służące gospodarce wodnej	2,0	1,1	1,8	1,7
Powierzchnia o szczególnych walorach przyrodniczych prawnie chroniona (stan w dniu 31 XII):					
17	w % powierzchni ogólnej	36,1	39,3	38,9	38,8
18	na 1 mieszkańca w m ²	4926	5445	5315	5318
BEZPIECZEŃSTWO PUBLICZNE					
Przestępstwa stwierdzone przez Policję w zakończonych postępowaniach przygotowawczych ^g :					
19	w liczbach bezwzględnych	41833	39483	39230	38268
20	na 10 tys. ludności	415	391	384	374
21	Wskaźnik wykrywalności sprawców przestępstw stwierdzonych przez Policję ^g w %	57,2	70,0	76,1	73,1

a Z ujęć własnych. b Pobór wody na ujęciach przed wtłoczeniem do sieci. c Od 2010 r. dane nieporównywalne z danymi za lata ludność ogółem – na podstawie bilansów. e Patrz uwagi ogólne do działu „Stan i ochrona środowiska”, ust. 5 na str. 52. f Dane ze względu na zmianę katalogu odpadów. g Do 2012 r. – łącznie z prokuraturą; od 2014 r. bez czynów karalnych popełnionych

a From own intakes. b Water withdrawal at intakes before entering the water network. c Since 2010 data are not comparable the total population – based on balances. e See general notes to the chapter “Environmental protection”, item 5 on page years due to a change in the catalogue of waste. g Until 2012 solid including prosecutor's office; since 2014 excluding

2014	2015	2016	2017	SPECIFICATION	No.
AREA					
13988	13988	13988	13988	Area in km ² (as of 31 XII)	1
ENVIRONMENTAL PROTECTION					
11,9	12,3	12,6	13,0	Water withdrawal – in % of total withdrawal – for purposes of:	2
49,5	52,5	51,4	54,0	production ^a (excluding agriculture, hunting and forestry and fishing)	3
6,3	6,0	6,1	5,7	exploitation of water supply network ^b	4
0,8	0,8	0,8	0,8	Consumption of water for needs of the national economy and population per 1 km ² in dam ³	5
98,8	99,2	99,7	99,7	of which for industrial production	6
0,0	0,0	0,0	0,0	Industrial and municipal ^c wastewater discharged into waters or into the ground:	7
72,4	74,1	75,8	76,7	treated in % of requiring treatment	8
1,0	0,9	0,9	0,9	untreated per 1 km ² in dam ³	9
23,3	18,8	8,9	8,7	Population connected to wastewater treatment plants in % of total population ^d	10
99,1	99,1	99,2	99,2	Emission of air pollutants from plants of significant nuisance to air quality in thous. t:	11
0,7	32,3	65,3	68,9	particulates	12
65,6	45,2	39,8	46,3	gases (excluding carbon dioxide)	13
321	328	346	360	Reduction of air pollutants from plants of significant nuisance to air quality in % of pollutants produced:	14
7,6	7,3	3,3	2,8	particulates	15
2,5	1,7	0,3	0,9	gases (excluding carbon dioxide)	16
39,0	38,8	38,1	38,6	Generated waste (during the year; excluding municipal waste) ^e per 1 km ² in t	17
5341	5332	5232	5313	Municipal waste collected ^f (during the year) per capita in kg	18
PUBLIC SAFETY					
29736	26949	22775	23388	Outlays on fixed assets (current prices) in % of total investment outlays:	19
291	264	224	230	in environmental protection	20
71,9	71,2	69,5	73,7	in water management	21
				Legally protected areas possessing unique environmental value (as of 31 XII):	
				in % of total area	
				per capita in m ²	
				Ascertained crimes by the Police in completed preparatory proceedings ^g :	
				in absolute numbers	
				per 10 thous. population	
				Rate of detectability of delinquents in ascertained crimes by the Police ^g in %	

poprzednie ze względu na zmianę metodologii badania ścieków komunalnych. d Ludność korzystająca – na podstawie szacunków, szacunkowe; w 2000 r. określane jako odpady stałe wywiezione; od 2003 r. dane nieporównywalne z danymi za lata poprzednie przez nieletnich.

with previous years due to change in the methodology of municipal wastewater. d Population connected to – estimated data, 52. f Estimated data; in 2000 defined as solid waste removed; since 2003 data are not comparable with data for previous punishable acts committed by juveniles.

I. WAŻNIEJSZE DANE O WOJEWÓDZTWIE (cd.)

MAJOR DATA ON THE VOIVODSHIP (cont.)

Lp.	WYSZCZEGÓLNIENIE	2000	2005	2010	2013
LUDNOŚĆ ^a					
1	Ludność (stan w dniu 31 XII)	1008472	1009198	1023215	1021470
2	miasta	652041	647054	649781	644970
3	wieś	356431	362144	373434	376500
4	w tym kobiety	518213	519510	524841	524130
5	Kobiety na 100 mężczyzn (stan w dniu 31 XII)	106	106	105	105
6	Ludność na 1 km ² powierzchni ogólnej (stan w dniu 31 XII)	72	72	73	73
Ludność w wieku (stan w dniu 31 XII):					
7	przedprodukcyjnym	256819	212814	195704	188345
8	produkcyjnym	619906	659796	672779	657450
9	poprodukcyjnym	131747	136588	154732	175675
10	Małżeństwa na 1000 ludności	5,28	4,87	5,79	4,64
11	Rozwody na 1000 ludności	1,52	2,54	1,89	1,92
12	Urodzenia żywe na 1000 ludności	9,92	9,82	10,69	9,53
13	Zgony ^b na 1000 ludności	8,81	9,05	9,28	9,83
14	Przyrost naturalny na 1000 ludności	1,11	0,77	1,42	-0,30
15	Zgony niemowląt na 1000 urodzeń żywych	8,59	6,15	5,39	5,65
16	Saldo migracji wewnętrznych i zagranicznych na pobyt stały na 1000 ludności	-0,57	-0,64	-0,46	-1,35
Przeciętna liczba lat dalszego trwania życia w mo- mencie urodzenia:					
17	mężczyźni	69,20	70,19	71,54	72,21
18	kobiety	77,43	78,98	80,05	80,11
RYNEK PRACY					
Pracujący ^{d,e} (stan w dniu 31 XII):					
19	w tysiącach	330,1	291,8	323,1	320,3
20	w tym kobiety	159,0	137,8	151,4	153,9
21	na 1000 ludności	327,3	289,2	315,7	313,6
22	w sektorze prywatnym w %	70,5	71,6	75,2	77,0
według rodzajów działalności w %:					
23	rolnictwo, leśnictwo, łowiectwo i rybactwo	9,4	11,3	11,5
24	przemysł i budownictwo	31,6	32,3	31,0
25	handel; naprawa pojazdów samochodowych ^Δ ; trans- port i gospodarka magazynowa; zakwaterowanie i gastronomia ^Δ ; informacja i komunikacja	27,1	25,4	25,4
26	działalność finansowa i ubezpieczeniowa; ob- sługa rynku nieruchomości ^Δ	3,4	3,3	3,2
27	pozostałe usługi ^f	28,5	27,7	28,9

a Patrz uwagi ogólne do działu „Ludność”, ust. 1 na str. 76. b Łącznie ze zgonami niemowląt. c Do obliczenia salda wykorzystano 2004 r.) rodzaju działalności. e Dane opracowano z uwzględnieniem pracujących w gospodarstwach indywidualnych w rolnictwie Spisu Powszechnego Ludności i Mieszkań 2002 oraz Powszechnego Spisu Rolnego 2002, od 2010 r. – Powszechnego Spisu techniczna”, „Edukacja”, „Opieka zdrowotna i pomoc społeczna”, „Działalność związana z kulturą, rozrywką i rekreacją”, „Administrowanie”.

a See general notes to the chapter “Population”, item 1 on page 76. b Including infant deaths. c For calculating net migration, 2004) kind of activity. e Data are compiled considering employed persons on private farms in agriculture estimated using Agricultural Census 2002, since 2010 – of the Agricultural Census 2010. e The term “Other services” refers to the NACE Rev. 2 and defence; compulsory social security”, “Education”, “Human health and social work activities”, “Arts, entertainment and recre-

2014	2015	2016	2017	SPECIFICATION	No.
POPULATION ^a					
1020307	1018075	1017376	1016832	Population (as of 31 XII)	1
643742	661321	660397	659689	urban areas	2
376656	356754	356979	357143	rural areas	3
523641	522401	522265	521902	of which females	4
105	105	105	105	Females per 100 males (as of 31 XII)	5
73	73	73	73	Population per 1 km ² of total area (as of 31 XII)	6
Population of age (as of 31 XII):					
186481	184524	183640	183691	pre-working	7
650536	642638	635141	627171	working	8
183290	190913	198595	205970	post-working	9
4,78	4,94	4,97	4,87	Marriages per 1000 population	10
2,07	2,05	1,85	1,81	Divorces per 1000 population	11
9,52	9,24	9,57	10,13	Live births per 1000 population	12
9,36	9,96	9,78	10,12	Deaths ^b per 1000 population	13
0,16	-0,72	-0,22	0,01	Natural increase per 1000 population	14
3,81	4,14	5,86	4,66	Infant deaths per 1000 live births	15
-1,30	-1,53 ^c	-0,82	-0,94	Internal and international net migration for permanent residence per 1000 population	16
Life expectancy at the moment of birth:					
73,27	72,76	72,97	73,40	males	17
80,78	80,90	81,38	81,16	females	18
LABOUR MARKET					
Employed persons ^{de} (as of 31 XII):					
330,5	334,6	343,8	351,7	in thousands	19
158,3	159,7	163,0	164,8	of which women	20
323,9	328,7	338,0	345,9	per 1000 population	21
77,6	78,1	78,7	79,3	in private sector in %	22
by kind of activities in %:					
11,3	11,2	11,0	10,7	agriculture, forestry and fishing	23
31,9	31,8	31,7	31,7	industry and construction	24
25,3	25,3	25,6	26,1	trade; repair of motor vehicles ^e ; transportation and storage; accommodation and catering ^e ; information and communication	25
3,1	3,1	3,0	2,9	financial and insurance activities; real estate activities	26
28,4	28,6	28,7	28,6	other services ^f	27

dane o migracjach wewnętrznych za 2015 r. i migracjach zagranicznych za 2014 r. d Według faktycznego miejsca pracy i (od wyszacowanych przy uwzględnieniu wyników: w 2000 r. – Powszechnego Spisu Rolnego 1996, w latach 2005–2009 – Narodowego Spisu Rolnego 2010. e Pod pojęciem "Pozostałe usługi" należy rozumieć następujące sekcje PKD: „Działalność profesjonalna, naukowa i wanie i działalność wspierająca”^g, „ Administracja publiczna i obrona narodowa; obowiązkowe zabezpieczenia społeczne” oraz „ Po-

data on internal migration for 2015 and data on international migration for 2014 were used. d By actual workplace and (since – the results: in 2000 of the Agricultural Census 1996, in 2005–2009 – of the Population and Housing Census 2002 as well as the sections: "Professional, scientific and technical activities", "Administrative and support service activities", "Public administration" and "Other service activities".

I. WAŻNIEJSZE DANE O WOJEWÓDZTWIE (cd.)

MAJOR DATA ON THE VOIVODSHIP (cont.)

Lp.	WYSZCZEGÓLNIENIE	2000	2005	2010	2013
RYNEK PRACY (dok.)					
	Przeciętne zatrudnienie:				
	w przemyśle:				
1	w tysiącach	65,6	71,7	67,1
2	na 1000 ludności	65,0	70,1	65,6
	w budownictwie:				
3	w tysiącach	9,5	13,0	10,7
4	na 1000 ludności	9,4	12,7	10,5
5	Bezrobotni zarejestrowani (stan w dniu 31 XII)				
	w tys.	89,1	89,2	59,2	59,8
6	2000 = 100	100,0	100,0	66,4	67,1
	W % bezrobotnych zarejestrowanych				
	(stan w dniu 31 XII):				
7	kobiety	54,4	53,1	53,4	52,8
8	w wieku do 25 lat	28,4	20,3	20,1	17,0
9	pozostający bez pracy dłużej niż 1 rok	41,7	45,1	23,9	30,3
10	Bezrobotni zarejestrowani (stan w dniu 31 XII)				
	na 1 ofertę pracy	1748	169	70	42
11	Stopa bezrobocia rejestrowanego ^a (stan w dniu 31 XII) w %	21,3	23,0	15,5	15,7

WYNAGRODZENIA. ŚWIADCZENIA Z UBEZPIECZEŃ SPOŁECZNYCH

12	Przeciętne miesięczne wynagrodzenia brutto w zł	1670,36	2032,99	2755,38	3114,69
13	2000 = 100	100,0	121,7	165,0	186,5
14	w tym: w przemyśle	1977,24	2798,41	3203,20
15	w budownictwie	1609,77	2144,77	2280,26
16	Przeciętna liczba emerytów i rencistów w tys.	239,4	226,4	229,1	217,0
17	pobierających emerytury i renty wypłacane przez Zakład Ubezpieczeń Społecznych	202,8	196,6	205,9	197,2
18	rolników indywidualnych	36,6	29,8	23,2	19,9
	Przeciętna miesięczna emerytura i renta brutto w zł:				
19	wypłacana przez Zakład Ubezpieczeń Społecznych	754,92	1009,25	1447,41	1690,11
20	rolników indywidualnych ^b	676,41	852,82	1084,18	1261,30

INFRASTRUKTURA KOMUNALNA. MIESZKANIA

	Długość sieci rozdzielczej (stan w dniu 31 XII) w km:				
21	wodociągowej	4650,9	5496,1	6459,8	6730,5
22	kanalizacyjnej ^c	1317,1	1995,4	2709,0	3315,0
	Zużycie w gospodarstwach domowych:				
	wody z wodociągów:				
23	w hm ³	34,2	30,5	30,7	29,5
24	na 1 mieszkańca w m ³	33,9	30,2	30,0	28,9
	energii elektrycznej w miastach ^d :				
25	w GWh	410,5	441,2	468,0	452,1
26	na 1 mieszkańca w kWh	629,2	681,3	719,6	699,4

a Do wyciszenia przyjęto liczbę pracujących uwzględniającą pracujących w gospodarstwach indywidualnych w rolnictwie wyszaco Spisu Powszechnego Ludności i Mieszkań 2002 oraz Powszechnego Spisu Rolnego 2002, od 2010 r. – Powszechnego Spisu świadczeń z tego systemu z uprawnieniami do świadczeń z Funduszu Emerytalno-Rentowego. c Łącznie z kolektorami. d W nego w rolnictwie.

a The number of employed persons, including estimated data of employed persons on private farms in agriculture was used Census 2002 as well as the Agricultural Census 2002, since 2010 – of the Agricultural Census 2010. b including payments pension fund. c Including collectors. d In 2000 excluding households, whose the main source of maintenance was income from

2014	2015	2016	2017	SPECIFICATION	No.
LABOUR MARKET (cont.)					
				Average paid employment:	
				in industry:	
72,1	74,0	75,1	75,4	in thousands	1
70,6	72,6	73,8	74,2	per 1000 population	2
				in construction:	
10,5	11,2	11,6	11,8	in thousands	3
10,3	11,0	11,4	11,6	per 1000 population	4
47,1	39,3	32,4	24,6	Registered unemployed persons (as of 31 XII)	5
52,9	44,1	36,3	27,6	in thous.	
				2000 = 100	6
				In % of registered unemployed	
				(as of 31 XII):	
53,0	54,0	56,5	58,9	women	7
14,3	13,6	12,4	11,6	aged up to 25 years	8
34,3	31,1	33,1	31,7	out of work for longer than 1 year	9
28	15	11	9	Registered unemployed persons (as of 31 XII) per	10
				a job offer	
12,5	10,5	8,6	6,5	Registered unemployment rate ^a (as of 31 XII)	11
				in %	
WAGES AND SALARIES. SOCIAL SECURITY BENEFITS					
3247,04	3375,72	3541,91	3754,54	Average monthly gross wages and salaries in zł	12
194,4	202,1	212,0	224,8	2000 = 100	13
3357,39	3509,62	3703,20	4006,24	of which: in industry	14
2410,44	2541,67	2683,15	2838,42	in construction	15
214,6	214,8	215,7	216,9	Average number of retirees and pensioners in thous.	16
195,6	196,4	198,0	199,8	receiving retirement pay and pensions paid by	17
19,0	18,4	17,8	17,0	the Social Insurance Institution	
				farmers	18
1749,68	1810,13	1845,46	1905,03	Average monthly gross retirement pay and pen-	
1287,36	1319,74	1319,19	1339,93	sion in zł:	
				paid by the Social Insurance Institution	19
				farmers ^b	20
MUNICIPAL INFRASTRUCTURE. DWELLINGS					
6814,6	6962,5	6916,4	6987,6	Distribution network (as of 31 XII) in km:	
3641,2	4181,4	4371,1	4412,3	water supply	21
				sewage ^c	22
				Consumption in households:	
				water from water supply systems:	
29,7	30,1	29,6	29,1	in hm ³	23
29,1	29,5	29,1	28,6	per capita in m ³	24
432,9	429,9	464,7	463,5	electricity in urban areas ^d :	
671,6	648,8	703,2	702,6	in GWh	25
				per capita in kWh	26

wanych przy uwzględnieniu wyników: w 2000 r. – Powszechnego Spisu Rolnego 1996, w latach 2005–2009 – Narodowego Spisu Rolnego 2010. b Łącznie z wypłatami z pozarolniczego systemu ubezpieczeń społecznych w przypadku łączenia uprawnień do 2000 r. bez gospodarstw domowych, których głównym źródłem utrzymania dochód z użytkowanego gospodarstwa indywidual-

for calculation estimated using the results: in 2000 – of the Agricultural Census 1996, in 2005–2009 – of the Population and Housing from non-agricultural social security system in case of a simultaneous right to benefits from this system and to benefits from the a private farm in agriculture.

I. WAŻNIEJSZE DANE O WOJEWÓDZTWIE (cd.)

MAJOR DATA ON THE VOIVODSHIP (cont.)

Lp.	WYSZCZEGÓLNIENIE	2000	2005	2010	2013
INFRASTRUKTURA KOMUNALNA. MIESZKANIA (dok.)					
	Zasoby mieszkaniowe ^a (w 2000 r. — zamieszkane; stan w dniu 31 XII):				
	mieszkania:				
1	w tysiącach	305,7	333,7	350,5	359,5
2	na 1000 ludności	298,6	330,7	346,7	351,9
3	izby na 1000 ludności	1111,6	1249,8	1318,8	1397,3
	powierzchnia użytkowa mieszkań w m ² :				
4	na 1000 ludności	19072,8	22648,2	24262,3	25685,8
5	przeciętna 1 mieszkania	62,9	68,5	70,0	73,0
	Mieszkania oddane do użytkowania:				
	mieszkania:				
6	w tysiącach	2,1	3,3	3,3	3,2
7	na 1000 ludności	2,1	3,3	3,2	3,1
8	izby na 1000 ludności	8,1	14,3	13,9	13,4
	powierzchnia użytkowa mieszkań w m ² :				
9	na 1000 ludności	178,2	321,1	324,7	313,4
10	przeciętna 1 mieszkania	85,0	98,4	100,3	101,4
EDUKACJA ^b I WYCHOWANIE					
	Uczniowie w szkołach ^c (stan na początku roku szkolnego) w tys.:				
11	podstawowych ^d	87,9	70,8	57,6	56,8
12	gimnazjach	33,3	43,0	34,0	29,8
13	branżowych I stopnia ^{ef}	17,1	6,7	7,0	5,9
14	liceach ogólnokształcących ^g	22,7	18,0	14,1	12,3
15	liceach profilowanych	x	7,5	0,5	0,1
16	technikach ^h	29,3	15,2	16,7	14,6
17	artystycznych ogólnokształcących ⁱ	0,3	0,3	0,3	0,3
18	policealnych	4,9	8,0	7,4	6,0
	Absolwenci szkół ^{ek} w tys.:				
19	podstawowych	34,2 ^l	13,5	10,5	9,2
20	gimnazjów	x	14,3	11,5	9,9
21	zasadniczych zawodowych ^e	5,8	2,2	2,3	2,0
22	liceów ogólnokształcących ^k	4,3	6,1	5,2	4,7
23	liceów profilowanych	x	2,4	0,6	0,1
24	techników ^k	5,6	4,3	3,5	3,6
25	artystycznych ogólnokształcących ^g	0,1	0,1	0,1	0,1
26	policealnych	2,1	2,4	1,7	2,1
27	Absolwenci szkół zasadniczych zawodowych, liceów ogólnokształcących, techników oraz artystycznych ogólnokształcących dających uprawnienia zawodowe ^{km} (bez szkół dla dorosłych) na 1000 ludności	15,6	15,0	11,4	10,2

a Na podstawie bilansów. b Patrz uwagi ogólne do działu „Edukacja i wychowanie”, ust. 1–2 na str. 160. c Bez szkół dla dorosłych, szkolnego 2016/17 zasadnicze szkoły zawodowe. fgh – Łącznie od roku szkolnego 2004/05 ze szkołami specjalnymi przysposabiająco – absolwenci), h – z uzupełniającymi technikami (w latach szkolnych 2004/05-2013/14 - uczniowie, 2006/07-2013/14 - absolwenci), szkołami specjalnymi przysposabiającymi do pracy oraz w latach szkolnych 2004/05-2013/14 z liceami profilowanymi.

a Based on balances. b See general notes to the chapter “Education”, item 1–2 on page 160. c Excluding schools for adults, school year, basic vocational schools. fgh Including: f – since the 2004/05 school year, special job-training schools, g – supplementary technical secondary schools (in the 2004/05-2013/14 school years – students, 2006/07-2013/14 – graduates). i Leading to professional and in the 2004/05-2013/14 school years, specialized secondary schools.

2014	2015	2016	2017	SPECIFICATION	No.
MUNICIPAL INFRASTRUCTURE. DWELLINGS (cont.)					
				Dwelling stocks ^a (in 2000 – inhabited; as of 31 XII):	
				dwellings:	
362,7	365,7	369,1	372,9	in thousands	1
355,4	359,2	362,8	366,7	per 1000 population	2
1411,4	1426,8	1441,0	1456,3	rooms per 1000 population	3
				useful floor area of dwellings in m ² :	
25997,6	26332,1	26650,2	26996,3	per 1000 population	4
73,1	73,3	73,5	73,6	average per dwelling	5
				Dwellings completed:	
				dwellings:	
3,4	3,2	3,6	4,0	in thousands	6
3,3	3,2	3,5	3,9	per 1000 population	7
13,4	13,4	14,0	15,5	rooms per 1000 population	8
				useful floor area of dwellings in m ² :	
304,5	302,4	319,1	352,5	per 1000 population	9
92,6	95,4	90,6	89,6	average per dwelling	10
EDUCATION ^b					
				Pupils and students in schools ^c (as of beginning of the school year) in thous.:	
61,6	67,3	61,5	71,1	primary ^d	11
28,7	27,7	27,1	17,6	lower secondary	12
6,1	5,8	5,4	5,0	stage I sectoral vocational ^{ef}	13
11,7	11,2	10,7	10,3	general secondary ^g	14
x	x	x	x	specialized secondary	15
14,1	13,7	13,7	13,7	technical secondary ^h	16
0,3	0,3	0,3	0,3	general art ⁱ	17
5,3	5,2	4,9	4,9	post-secondary	18
				Graduates in schools ^{ck} in thous.:	
9,2	8,9	8,7	x	primary	19
9,6	9,2	8,8	8,6	lower secondary	20
1,5	1,7	1,7	1,8	basic vocational ^e	21
4,3	3,9	3,6	3,5	general secondary ^k	22
-	x	x	x	specialized secondary	23
3,6	3,3	3,0	3,4	technical secondary ^k	24
0,0	0,1	0,1	0,1	general art ^l	25
1,8	1,5	1,4	1,2	post-secondary	26
				Graduates of basic vocational , general and technical secondary as well as general art leading to professional certification schools ^{kgm} (excluding schools for adults) per 1000 population	27
9,2	8,7	8,2	8,6		

z wyjątkiem szkół policealnych. d Bez dzieci w wieku 6 lat objętych edukacją w placówkach wychowania przedszkolnego. e Do roku jącymi do pracy, g –, z uzupełniającymi liceami ogólnokształcącymi (w latach szkolnych 2004/05-2012/13 – uczniowie, 2005/06-2012/13 i Dających uprawnienia zawodowe. k Z poprzedniego roku szkolnego. l Dane obejmują absolwentów klasy VIII i VI. m Łącznie ze

except post-secondary schools. d Excluding children aged 6 attending pre-primary education establishments. e Until the 2016/17 general secondary schools (in the 2004/05-2012/13 school years – students, 2005/06-2012/13 – graduates), h – supplementary certification. k From the previous school year. l Data include graduates of grades 6 and 7. m Including special job-training schools

I. WAŻNIEJSZE DANE O WOJEWÓDZTWIE (cd.)

MAJOR DATA ON THE VOIVODSHIP (cont.)

Lp.	WYSZCZEGÓLNIENIE	2000	2005	2010	2013
EDUKACJA ^b I WYCHOWANIE (dok.)					
1	Studenci szkół wyższych ^b (stan w dniu 30 XI) w tys.	33,9	39,6	26,2	18,8
2	Absolwenci szkół wyższych ^{bc} w tys.	5,5	8,7	7,5	6,0
3	Uczniowie szkół dla dorosłych (stan na początku roku szkolnego) w tys.	7,7	9,4	7,9	6,6
4	Absolwenci szkół dla dorosłych ^d w tys.	2,6	2,4	1,6	2,0
Wychowanie przedszkolne (stan na początku roku szkolnego):					
5	miejsca w przedszkolach w tys.	22,4	19,7	23,8	27,6
6	dzieci ^e w tys.	25,7	23,0	29,5	35,2
7	w tym: w przedszkolach	21,4	19,0	24,0	27,5
8	w oddziałach przedszkolnych przy szkołach podstawowych	4,3	4,0	4,9	6,8
9	Dzieci w przedszkolach (stan na początku roku szkolnego) na 1000 dzieci w wieku 3-6 lat ^f	440	470	561	582
OCHRONA ZDROWIA ^b I POMOC SPOŁECZNA					
Pracownicy medycy ^h (stan w dniu 31 XII):					
10	lekarze	1786	1763	1789	2045
11	lekarze dentyści	168	419	463	559
12	pielęgniarki ⁱ	4641	4674	4430	4883
13	Łóżka w szpitalach ogólnych ^k (stan w dniu 31 XII) na 10 tys. ludności	46,1	42,9	41,0	43,8
14	Leczeni w szpitalach ogólnych na 10 tys. ludności	1654,4	1603,0	1610,7	1845,4
15	Przychodnie ^l (stan w dniu 31 XII)	189	291	461	529
16	Apteki ogólnodostępne (stan w dniu 31 XII)	210	275	296	313
17	Liczba ludności (stan w dniu 31 XII) na 1 aptekę	4802	3670	3457	3263
Porady udzielone w zakresie ambulatoryjnej opieki zdrowotnej na 1 mieszkańca:					
18	lekarskie	5,0	5,8	5,7	6,6
19	stomatologiczne	0,4	0,6	0,6	0,8
20	Dzieci w żłobkach ^m i klubach dziecięcych (stan w dniu 31 XII) na 1000 dzieci w wieku ⁿ do lat 3	28,3	29,8	36,6	62,8
KULTURA. TURYSTYKA					
21	Biblioteki publiczne (łącznie z filiami; stan w dniu 31 XII)	274	271	258	253
22	Księgozbiór bibliotek publicznych (stan w dniu 31 XII) na 1000 ludności w wol.	3942	3949	3745	3660
23	Czytelnicy bibliotek publicznych na 1000 ludności	206	202	176	161
Wypożyczenia księgozbioru ^o z bibliotek publicznych w wol.:					
24	na 1000 ludności	4149	3879	3275	2964
25	na 1 czytelnika	20	19	19	18
26	Miejsca w teatrach i instytucjach muzycznych (stan w dniu 31 XII) na 1000 ludności	1,2	1,5	1,3	3,0
27	Widzowie i słuchacze w teatrach i instytucjach muzycznych ^p na 1000 ludności	149,8	173,5	425,5	236,2
28	Muzea i oddziały muzealne (stan w dniu 31 XII)	14	14	15	17
29	Zwiedzający muzea i wystawy na 1000 ludności.....	149,9	168,4	158,0	204,3

a Patrz uwagi ogólne do działu „Edukacja i wychowanie”, ust. 1–2 na str. 160. b Łącznie z filiami, zamiejscowymi podstawowymi wewnętrznymi i administracji; bez cudzoziemców. c Z poprzedniego roku akademickiego, a w roku 2000 – z roku kalendarzowego; z – nieuwzględnionymi w podziale według rodzaju placówek – zespołami wychowania przedszkolnego i punktami przedszkolnymi; zakłady opieki zdrowotnej). W roku szkolnym 2013/14 łącznie z dziećmi przebywającymi przez cały rok szkolny w placówkach 3-5 lat i połowie rocznika 6-latków, a w 2015 r. – w wieku 3-5 lat. g Od 2012 r. dane łącznie z danymi resortu obrony narodowej oraz głównym miejscem pracy jest praktyka lekarska i pielęgniarska. i Łącznie z magistrami pielęgniarstwa. k Bez miejsc dziennych na opiekę społeczną” ust. 2 na str. 190. m Do 2010 r. bez klubów dziecięcych. n Łącznie z oddziałami żłobkowymi. o Od 2015 r. organizowanymi w plenerze.

a See general notes to the chapter “Education”, item 1–2 on page 160. b Including branch sections, basic branch organizational units the Ministry of Interior and Administration; excluding foreigners. c From the previous academic year, and in 2000 – the calendar pre-primary education groups and pre-primary points not listed in division by type of establishments; since 2007 excluding pre-school year including the children attending for all school year in the units performing health care activities. f In 2014 the rate was aged 3-5. g Since 2012 data have included health care units subordinated to the Ministry National Defence and the Ministry Interior and medical and of nurse practice. i Including masters of nursery. k Excluding day places in hospital wards; since 2008 including beds and 2010 excluding children's clubs. n Including nursery wards. o Since 2015 including interlibrary lending. p Data concern activity per-

2014	2015	2016	2017	SPECIFICATION	No.
EDUCATION ^b (cont.)					
17,7	16,3	14,8	14,0	Students of higher education institutions ^b (as of 30 XI) in thous.	1
5,2	4,8	4,2	3,9	Graduates of higher education institutions ^{bc} in thous.	2
5,7	5,2	4,5	4,0	Students of schools for adults (as of beginning of the school year) in thous.	3
2,0	1,6	1,4	1,0	Graduates of schools for adults ^d in thous.	4
28,0	27,4	29,3	31,1	Pre-primary education (as of beginning of the school year): places in nursery schools in thous.	5
32,6	29,2	34,0	35,1	children ^e in thous.:	6
26,6	24,9	28,0	29,4	of which: in nursery schools	7
5,2	3,7	5,0	5,0	in pre-primary sections in primary schools	8
656	715	658	708	Children in nursery schools (as of beginning of the school year) per 1000 children aged 3-6 ^f	9
HEALTH CARE ^b AND SOCIAL WELFARE					
2085	2035	2064	2052	Medical personnel ^h (as of 31 XII):	10
578	552	574	591	doctors	11
4957	4823	4688	4710	dentists	12
43,5	43,2	42,7	43,3	nurses ⁱ	13
1843,7	1896,1	2032,9	2004,2	Beds in general hospitals ^k (as of 31 XII) per 10 thous. population	14
547	551	584	585	In-patients in general hospitals per 10 thous. population	15
323	316	319	329	Out-patients departments ^l (as of 31 XII)	16
3159	3222	3189	3091	Generally available pharmacies (as of 31 XII)	17
6,7	6,8	6,9	6,8	Population (as of 31 XII) per 1 generally available pharmacy	18
0,8	0,7	0,7	0,7	Consultations provided within the scope of out-patient health care per capita:	19
77,1	78,6	93,2	101,5	medical	20
				dental	19
				Children in nurseries ^m and children's clubs (as of 31 XII) per 1000 children up to age 3 ⁿ	20
CULTURE. TOURISM					
252	253	253	255	Public libraries (including branches; as of 31 XII)	21
3615	3612	3589	3561	Public library collections (as of 31 XII) per 1000 population in vol.	22
151	150	147	144	Public library borrowers per 1000 population	23
2766	2656	2628	2442	Public library loans ^o in vol.:	24
18	18	18	17	per 1000 population	25
2,9	3,0	2,9	2,9	per borrower	26
821,8	226,5	553,3	522,7	Seats in theatres and music institutions (as of 31 XII) per 1000 population	27
17	17	18	19	Audience in theatres and music institutions ^p per 1000 population	28
214,4	229,5	253,6	249,0	Museums with branches (as of 31 XII)	29
				Museum and exhibition visitors per 1000 population	29

jednostkami organizacyjnymi oraz zamiejscowymi ośrodkami dydaktycznymi, bez szkół resortu obrony narodowej oraz resortu spraw patrz uwagi ogólne do działu „Edukacja i wychowanie”, ust. 11 na str. 162. d Z poprzedniego roku szkolnego. e Od roku 2008 łącznie od roku 2007 bez wychowania przedszkolnego w placówkach wykonujących działalność leczniczą (do 2011 r. określaną, jako wykonujących działalność leczniczą. f W 2014 r. do przeliczeń wskaźnika użyto liczbę dzieci w grupie 3-6 w liczbie ludności w wieku spraw wewnętrznych i administracji. h Od 2005 r. pracujący bezpośrednio z pacjentem; od 2006 r. łącznie z osobami, dla których na oddziałach szpitalnych; od 2008 r. łącznie z łóżkami i inkubatorami noworodków. I Patrz uwagi ogólne do działu „Ochrona zdrowia z wypożyczeniami międzybibliotecznymi. p Dane dotyczą działalności prowadzonej na terenie województwa, łącznie z imprezami

in another location as well as branch teaching centres in another location, excluding academies of the Ministry of National Defence and year; see general notes to the chapter “Education”, item 11 on page 162. d From the previous school year. e Since 2008 including, primary education in the units performing health care activities (unit the 2011 defined as health care institution). In the 2013/14 of calculated using the number of children aged 3-6 in the population aged 3-5 and in half of the 6-year old population, and in 2015 Administration. h Since 2005 working directly with a patient; since 2006 including persons whose primary – workplace is a incubators for newborns. I See general notes to the chapter “Health care and social welfare” item 2 on page 190. m Until formed in the voivodship area, including outdoor events.

I. WAŻNIEJSZE DANE O WOJEWÓDZTWIE (cd.)

MAJOR DATA ON THE VOIVODSHIP (cont.)

Lp.	WYSZCZEGÓLNIENIE	2000	2005	2010	2013
KULTURA. TURYSTYKA (dok.)					
1	Kina stałe (stan w dniu 31 XII)	22	18	11	12
2	Miejsca na widowni w kinach stałych (stan w dniu 31 XII) na 1000 ludności	6,2	4,7	4,2	4,2
3	Widzowie w kinach stałych na 1000 ludności	288,8	211,1	862,6	802,9
Abonenci (stan w dniu 31 XII) na 1000 ludności:					
4	radiowi	258,4	263,5	204,6	206,5
5	telewizyjni	253,9	255,8	198,5	199,7
6	Obiekty noclegowe turystyki ^a (stan w dniu 31 VII)	296	280	298	302
7	w tym hotele	38	52	66	64
8	Miejsca noclegowe ^a (stan w dniu 31 VII) na 10 tys. ludności.....	193,9	177,8	198,3	186,4
9	Korzystający z noclegów na 1000 ludności	474,0	537,4	612,0	598,9
ROLNICTWO ^b I LEŚNICTWO					
10	Użytki rolne (stan w czerwcu) ^{cd} w tys. ha	546,7	480,1	437,7	407,9
11	w tym w dobrej kulturze rolnej w %	x	x	92,5	98,9
12	Powierzchnia zasiewów (stan w czerwcu) ^{de} w tys. ha	291,8	304,1	281,6	275,0
w tym w %:					
13	zboża podstawowe (łącznie z mieszankami zbożowymi) ..	74,2	71,9	66,3	59,6
14	w tym: pszenica	21,0	20,7	20,0	18,7
15	żyto	20,6	17,9	15,0	15,5
16	ziemniaki ^f	5,5	4,2	1,8	1,5
17	buraki cukrowe	1,2	1,2	0,3	0,4
Zbiory w tys. t:					
18	zboża podstawowe (łącznie z mieszankami zbożowymi)	480,6	679,2	671,6	699,8
19	w tym: pszenica	167,0	234,3	257,2	271,9
20	żyto	112,5	132,2	115,3	144,3
21	ziemniaki ^f	319,8	239,9	109,7	93,6
22	buraki cukrowe	107,2	128,2	50,6	75,8
Plony z 1 ha w dt:					
23	zboża podstawowe (łącznie z mieszankami zbożowymi)	22,2	31,1	36,0	42,7
24	w tym: pszenica	27,2	37,2	45,7	53,0
25	żyto	18,7	24,3	27,2	33,9
26	ziemniaki ^f	201	189	213	233
27	buraki cukrowe	317	365	536	652
Zwierzęta gospodarskie ^d (stan w czerwcu):					
bydło:					
28	w tysiącach sztuk	80,2	69,5	69,8	78,3
29	na 100 ha użytków rolnych ^e w szt.	15,4	14,5	16,0	19,2
trzoda chlewna (w latach 2000-2009 oraz 2011-2013 – stan w końcu lipca):					
30	w tysiącach sztuk	289,2	257,0	164,2	145,8
31	na 100 ha użytków rolnych ^e w szt.	55,6	53,5	37,5	35,7
Produkcja na 1 ha użytków rolnych ^c :					
32	żywca rzeźnego w przeliczeniu na mięso (łącznie z tłuszczami i podrobami) ^g w kg	146,6	195,1	240,6	269,9
33	mleka krowiego w l	250	272	248	265

^a Od 2011 r. dotyczy obiektów posiadających 10 i więcej miejsc noclegowych; w latach 2016-2017 dane opracowano z uwzględnieniem gruntów posiadaczy użytków rolnych nieprowadzących działalności rolniczej oraz gruntów posiadaczy poniżej 1 ha użytków rolnych upraw trwałych, ogrodów przydomowych oraz upraw na przyoranie (nawozy zielone). ^f Od 2010 r. bez ogrodów przydomowych. poubojowej ciepłej.

^a Since 2011 concern establishments 10 and more bed places; in 2016-2017 data were compiled with consideration imputation for 2010 excluding land of owners of agricultural land who do not conduct agricultural activities and owners of less than 1 ha agri-permanent crops, kitchen gardens as well as area intended for ploughing (green fertilizers). ^f Since 2010 excluding kitchen

2014	2015	2016	2017	SPECIFICATION	No.
CULTURE. TOURISM (cont.)					
12	12	12	13	Fixed cinemas (as of 31 XII)	1
4,1	4,8	4,9	5,0	Seats in fixed cinemas (as of 31 XII) per 1000 population	2
881,1	987,2	1165,9	1245,9	Audience in fixed cinemas per 1000 population	3
206,6	206,2	205,9	204,9	Subscribers (as of 31 XII) per 1000 population:	
199,5	199,2	198,8	197,8	radio	4
283	288	299	290	television	5
62	63	65	63	Tourist accommodation establishments ^a (as of 31 VII)	6
178,4	182,4	187,0	178,6	of which hotels	7
583,2	604,1	630,3	650,1	Number of beds ^a (as of 31 VII) per 10 thous. population	8
				Tourists accommodated per 1000 population	9
AGRICULTURE ^b AND FORESTRY					
439,1	391,2	399,9	390,7	Agricultural land (as of June) ^{cd} in thous. ha	10
99,1	98,7	98,9	99,3	of which in good agricultural condition in %	11
281,2	277,5	287,8	277,3	Sown area (as of June) ^{de} in thous. ha	12
				of which in %:	
57,5	54,0	59,0	61,5	basic cereals (including cereal mixed)	13
20,4	18,0	18,5	20,3	of which: wheat	14
11,8	7,8	10,6	10,9	rye	15
1,1	1,8	1,6	1,1	potatoes ^f	16
0,6	0,5	0,5	0,5	sugar beets	17
				Crop production in thous. t:	
778,7	560,1	688,1	699,3	basic cereals (including cereal mixed)	18
313,2	218,9	245,5	272,8	of which: wheat	19
122,7	64,6	94,2	102,4	rye	20
93,8	95,8	147,4	95,3	potatoes ^f	21
119,7	74,0	101,2	112,5	sugar beets	22
				Yields per 1 ha in dt:	
46,2	37,4	40,5	42,0	basis cereals (including cereal mixed)	23
54,5	43,8	46,0	48,3	of which: wheat	24
37,0	29,9	30,7	33,9	rye	25
313	191	318	317	potatoes ^f	26
768	582	698	750	sugar beets	27
				Livestock ^d (as of June):	
				cattle:	
79,7	73,8	75,3	82,7	in thousand heads	28
18,1	18,9	19,5	21,2	per 100 ha of agricultural land ^e in heads	29
				pigs (in years 2000-2009 and 2011-2013 – as of the end of July):	
155,8	143,8	147,5	163,8	in thousand heads	30
35,5	36,8	38,2	41,9	per 100 ha of agricultural land ^e in heads	31
				Production per 1 ha of agricultural land ^f :	
265,6	311,1	317,3	280,1	of animals for slaughter in terms of meat (including fats and pluck) ^g in kg	32
241	218	209	252	of cows' milk in l	33

imputacji dla jednostek, które odmówiły udziału w badaniu. b Dane według siedziby użytkownika gospodarstwa. c Od 2010 r. bez prowadzących działalność rolniczą o małej skali. d W 2010 r. dane Powszechnego Spisu Rolnego. e Od 2010 r. bez powierzchni g Dotyczy mięsa: wołowego, cielęcego, wieprzowego, baraniego, końskiego, drobiowego, koziego, króliczego i dziczyzny; w wadze

units, which refused to participate in the survey. b Data are presented according to the official residence of land user. c Since cultural land who conduct agricultural activities on a small scale. d In 2010 data of the Agricultural Census. e Since 2010 excluding gardens. g Concerns meat: beef, veal, pork, mutton, horseflesh, poultry, goat, rabbit and game: in post-slaughter warm weight.

I. WAŻNIEJSZE DANE O WOJEWÓDZTWIE (cd.)

MAJOR DATA ON THE VOIVODSHIP (cont.)

Lp.	WYSZCZEGÓLNIENIE	2000	2005	2010	2013
ROLNICTWO ^a I LEŚNICTWO (dok.)					
	Skup produktów rolnych na 1 ha użytków rolnych ^b :				
1	ziarno zbóż podstawowych (łącznie z mieszankami zbożowymi) w kg	411,5	477,2	596,3	657,1
2	ziemniaki w kg	18,6	14,2	9,2	15,6
3	buraki cukrowe w kg	206,2	267,1	189,2	229,4
4	żywiec rzeźny w przeliczeniu na mięso (łącznie z tłuszczami) ^c w kg	113,4	161,9	205,3	248,5
5	mleko krowie w l	149,1	205,6	219,5	241,2
	Zużycie nawozów w przeliczeniu na czysty składnik na 1 ha użytków rolnych ^{bde} w kg:				
6	mineralnych lub chemicznych (łącznie z wieloskładnikowymi) ..	87,4	115,5	98,7	188,5
7	wapniowych	26,5	33,5	38,9	24,0
8	Ciągniki rolnicze (stan w czerwcu; w 2000 r. – stan w dniu 31 XII) na 100 ha użytków rolnych ^{be} w szt.	3,8	4,2	4,4	4,8
9	Powierzchnia gruntów leśnych (stan w dniu 31 XII) w tys. ha	692,2	702,4	706,2	708,6
	Powierzchnia lasów (stan w dniu 31 XII):				
10	w tysiącach hektarów	672,7	681,6	685,1	687,7
11	na 1 mieszkańca w ha	0,7	0,7	0,7	0,7
12	Lesistość (stan w dniu 31 XII) w %	48,1	48,7	49,0	49,2
13	Pozyskanie drewna (grubizny) na 100 ha powierzchni lasów w m ³	321,6	356,0	376,1	438,1
PRZEMYSŁ					
	Produkcja sprzedana przemysłu:				
14	w milionach złotych (ceny bieżące)	14811,9	24597,2	26526,9
15	2005 = 100 (ceny stałe)	100,0	161,7	158,8
16	na 1 zatrudnionego w zł (ceny bieżące)	225781	343053	386245
17	na 1 mieszkańca w zł (ceny bieżące)	14677	24337	25949
BUDOWNICTWO					
	Sprzedaż produkcji budowlano-montażowej ^f (ceny bieżące):				
18	w milionach złotych	1879,9	3146,8	3281,2
19	na 1 mieszkańca w zł	1863	3076	3210
TRANSPORT I TELEKOMUNIKACJA – stan w dniu 31 XII					
	Linie kolejowe eksploatowane normalnotorowe ^g :				
20	w kilometrach	1210	985	967	920
21	na 100 km ² powierzchni ogólnej w km	8,7	7,0	6,9	6,6
	Drogi publiczne o twardej nawierzchni (miejskie i zamiejskie):				
22	w kilometrach	8164	8056	8166	8476
23	na 100 km ² powierzchni ogólnej w km	58,4	57,6	58,4	60,6
	Samochody osobowe zarejestrowane ^h :				
24	w tysiącach sztuk	270,3	347,6	469,7	539,4
25	na 1000 ludności	264	344	459	528

a Dane według siedziby użytkownika gospodarstwa. b Od 2010 r. bez gruntów posiadaczy użytków rolnych nieprowadzących c Dotyczy mięsa: wołowego, cielęcego, wieprzowego, baraniego, końskiego i drobiowego w wadze poubojowej ciepłej. d W roku wykonywania robót. g Dane dotyczą sieci kolejowej Polskich Kolei Państwowych (PKP) oraz od 2005 r. również innych okres 30 dni) wydane w końcu roku.

a Data are presented according to the official residence of land user. b Since 2010 excluding land of owners of agricultural activities on a small scale. c Concerns meat: beef, veal, pork, mutton, horseflesh and poultry; in post-slaughter warm weight. d Data concern rail network of Polskie Koleje Państwowe (PKP), as well as since 2005 of other entities which are administrative year.

2014	2015	2016	2017	SPECIFICATION	No.
AGRICULTURE ^a AND FORESTRY (cont.)					
				Procurement of agricultural products per 1 ha of agricultural land ^b :	
814,9	971,4	892,1	823,9	basic cereal grains (including cereal mixed) in kg	1
34,6	35,5	52,6	54,4	potatoes in kg	2
215,8	252,7	253,1	232,3	sugar beets in kg	3
240,4	280,5	288,0	254,3	animals for slaughter in terms of meat (including fats) ^c in kg	4
214,2	215,6	204,4	215,4	cows' milk in l	5
				Consumption of fertilizers in terms of pure ingredient per 1 ha of agricultural land ^{bde} in kg:	
98,0	104,9	108,5	103,2	mineral or chemical (including mixed fertilizers)	6
44,7	29,2	48,7	32,3	lime	7
.	.	5,1	.	Agricultural tractors (as of June; in 2000 – as of 31 XII) per 100 ha of agricultural land ^{de} in units	8
709,0	709,4	709,7	710,0	Forest land (as of 31 XII) in thous. ha	9
				Forest areas (as of 31 XII):	
688,1	688,4	689,0	689,4	in thousand hectares	10
0,7	0,7	0,7	0,7	per capita in ha	11
49,2	49,2	49,3	49,3	Forest cover (as of 31 XII) in %	12
445,8	470,7	478,1	503,9	Removals (timber) per 100 ha of forest area in m ³	13
INDUSTRY					
				Sold production of industry:	
29842,7	30422,3	32881,0	35094,7	in million zlotys (current prices)	14
181,6	183,3	222,0	237,6	2005 = 100 (constant prices)	15
413959	421999	437667	448478	per employee in zl (current prices)	16
29236	29840	32317	34520	per capita in zl (current prices)	17
CONSTRUCTION					
				Sales of construction and assembly production ^f (current prices):	
3331,7	4264,3	3952,4	4058,6	in million zlotys	18
3264	4183	3885	3992	per capita in zl	19
TRANSPORT AND TELECOMMUNICATIONS – as of 31 XII					
				Railway lines operated – standard gauge ^g :	
921	909	890	887	in kilometres	20
6,6	6,5	6,4	6,3	per 100 km ² of total area in km	21
				Hard surface public roads (urban and non-urban):	
8647	8608	8711	8851	in kilometres	22
61,8	61,5	62,3	63,3	per 100 km ² of total area in km	23
				Registered passenger cars ^h :	
558,2	577,7	607,0	629,9	in thousand units	24
547	567	597	619	per 1000 population	25

działalności rolniczej oraz gruntów posiadaczy poniżej 1 ha użytków rolnych prowadzących działalność rolniczą o małej skali; gospodarczym. e W 2010 r. dane Powszechnego Spisu Rolnego. f Zrealizowanej przez podmioty budowlane – według miejsca podmiotów, będących zarządcami infrastruktury kolejowej. h Od 2011 r. łącznie z posiadającymi pozwolenia czasowe (na

land who do not conduct agricultural activities and owners of less than 1 ha of agricultural land who conduct agricultural d In farming year. e In 2010 data of the Agricultural Census. f Realized by construction units – by place of performing works. tors of railway infrastructure h Since 2011 including having temporary permission (for the period of 30 days) issued at the end of

I. WAŻNIEJSZE DANE O WOJEWÓDZTWIE (cd.)

MAJOR DATA ON THE VOIVODSHIP (cont.)

Lp.	WYSZCZEGÓLNIENIE	2000	2005	2010	2013
TRANSPORT I TELEKOMUNIKACJA – stan w dniu 31 XII (dok.)					
	Placówki pocztowe ^a :				
1	w liczbach bezwzględnych	267	290	282	252
2	na 100 tys. ludności	26,5	28,7	27,6	24,7
	Telefoniczne łącza główne ^b :				
3	w tysiącach	278,9	333,7	207,6	161,1
4	na 1000 ludności	272,4	330,7	202,9	157,7
HANDEL					
	Sprzedaż detaliczna towarów (ceny bieżące):				
5	w milionach złotych	10022,6	9611,5	11135,2	11884,6
6	na 1 mieszkańca w zł	9789	9524	10886	11626
7	Sklepy (stan w dniu 31 XII) w tys.	11,7 ^c	10,4	10,5	11,4
8	Liczba ludności (stan w dniu 31 XII) na 1 sklep	88 ^c	97	98	90
FINANSE PUBLICZNE					
	Budżety gmin^d				
	Dochody:				
9	w milionach złotych	960,8	1507,4	2185,9	2456,2
10	na 1 mieszkańca w zł	1257	1970	2804	3154
	Wydatki:				
11	w milionach złotych	994,2	1517,7	2529,1	2384,4
12	na 1 mieszkańca w zł	1301	1983	3244	3062
	Budżety miast na prawach powiatu				
	Dochody:				
13	w milionach złotych	512,8	620,1	885,3	984,1
14	na 1 mieszkańca w zł	2103	2542	3638	4041
	Wydatki:				
15	w milionach złotych	522,5	619,9	1040,7	971,9
16	na 1 mieszkańca w zł	2142	2541	4276	3991
	Budżety powiatów				
	Dochody:				
17	w milionach złotych	397,2	479,5	684,1	698,9
18	na 1 mieszkańca w zł	520	627	878	897
	Wydatki:				
19	w milionach złotych	402,2	477,6	750,6	682,7
20	na 1 mieszkańca w zł	526	624	963	877
	Budżet województwa				
	Dochody:				
21	w milionach złotych	147,0	206,0	475,3	599,3
22	na 1 mieszkańca w zł	146	204	465	586
	Wydatki:				
23	w milionach złotych	148,5	240,1	513,4	578,3
24	na 1 mieszkańca w zł	147	238	502	566

a Dane dotyczą operatora wyznaczonego (do 2012 r. operatora publicznego); w 2000 r. placówki pocztowe i placówki usług zmianą w 2004 r. metody badania sklepów. d Bez dochodów i wydatków gmin mających również status miasta na prawach powiatu.

a Data concern the appointed operator (until 2012 the public operator); in 2000 post offices and telecommunication service the method of shop survey. d Excluding revenue and expenditure of gminas which are also cities with powiat status.

2014	2015	2016	2017	SPECIFICATION	No.
TRANSPORT AND TELECOMMUNICATIONS – as of 31 XII (cont.)					
246	237	240	243	Postal offices ^a :	
24,1	23,3	23,6	23,9	in absolute numbers	1
				per 100 thous. population	2
151,2	137,7	134,2	102,9	Fixed main line ^b :	
148,2	135,2	131,9	101,2	in thousands	3
				per 1000 population	4
TRADE					
10666,4	12403,9	13438,3	13960,3	Retail sales (current prices):	
10449	12167	13208	13732	in million zlotys	5
9,0	10,3	10,0	9,7	per capita in zł	6
114	99	101	105	Shops (as of 31 XII) in thous.	7
				Population (as of 31 XII) per 1 shop	8
PUBLIC FINANCE					
				Budgets of gminas^d	
2583,8	2604,2	2928,4	3244,1	Revenue:	
3322	3442	3880	4308	in million zlotys	9
				per capita in zł	10
2596,1	2530,5	2824,6	3232,4	Expenditure:	
3338	3344	3743	4292	in million zlotys	11
				per capita in zł	12
				Budgets of cities with powiat status	
1042,8	1151,7	1351,3	1509,3	Revenue:	
4292	4381	5142	5727	in million zlotys	13
				per capita in zł	14
1035,6	1114,0	1289,8	1459,6	Expenditure:	
4262	4238	4908	5539	in million zlotys	15
				per capita in zł	16
				Budgets of powiats	
704,6	695,2	709,8	778,1	Revenue:	
906	919	941	1033	in million zlotys	17
				per capita in zł	18
705,8	719	687,3	774,2	Expenditure:	
908	950	911	1028	in million zlotys	19
				per capita in zł	20
				Budget of voivodship	
536,8	489,4	430,7	440,7	Revenue:	
526	480	423	433	in million zlotys	21
				per capita in zł	22
525,2	491,4	386,4	477,1	Expenditure:	
515	482	380	469	in million zlotys	23
				per capita in zł	24

telekomunikacyjnych. b Dane dotyczą operatorów telekomunikacyjnych sieci publicznej. c Dane nieporównywalne w związku ze zmianami w strukturze administracyjnej powiatów. d Dane nieporównywalne w związku ze zmianami w strukturze administracyjnej powiatów.

offices. b Data concern operators of the public telecommunication network. c Data are not comparable due to change in 2004

I. WAŻNIEJSZE DANE O WOJEWÓDZTWIE (dok.)

MAJOR DATA ON THE VOIVODSHIP (cont.)

Lp.	WYSZCZEGÓLNIENIE	2000	2005	2010	2013
INWESTYCJE. ŚRODKI TRWAŁE ^a					
	Nakłady inwestycyjne (ceny bieżące):				
1	w milionach złotych	2627,9	3317,0	7497,2	5283,4
2	na 1 mieszkańca w zł	2606	3287	7329	5168
	Wartość brutto środków trwałych (stan w dniu 31 XII; bieżące ceny ewidencyjne):				
3	w milionach złotych	32805,9	43097,2	61292,7	84750,7
4	na 1 mieszkańca w zł	32530	42704	59902	82969

PODMIOTY GOSPODARKI NARODOWEJ W REJESTRZE REGON^b – stan w dniu 31 XII

5	Ogółem: w tysiącach	87,9	102,1	106,1	109,8
6	na 10 tys. ludności	871,5	1011,4	1037,0	1075,3
	Osoby prawne i jednostki organizacyjne niemające osobowości prawnej:				
7	w tysiącach	19,1	24,7	27,8	31,5
8	1999 = 100	110,7	142,9	160,9	182,2
	w tym:				
9	spółdzielnie	0,5	0,5	0,5	0,5
10	spółki handlowe	4,5	6,1	7,4	8,9
11	w tym z udziałem kapitału zagranicznego.....	1,9	2,3	2,7	2,8
12	spółki cywilne	7,3	6,1	6,0	6,1
	Osoby fizyczne prowadzące działalność gospodarczą:				
13	w tysiącach	68,8	77,4	78,3	78,4
14	1999 = 100	101,9	114,7	116,1	116,2
15	na 10 tys. ludności	681,8	766,8	765,5	767,2

RACHUNKI REGIONALNE

	Produkt krajowy brutto (ceny bieżące):				
16	w milionach złotych	32449	36582
17	na 1 mieszkańca w zł	31723	35786
18	Produkt krajowy brutto (ceny stałe) – rok poprzedni = 100.....	.	.	.	100,4
	Wartość dodana brutto (ceny bieżące):				
19	w milionach złotych	28534	32473
20	na 1 mieszkańca w zł	27896	31766
	Nominalne dochody do dyspozycji brutto w sektorze gospodarstw domowych:				
21	w milionach złotych
22	na 1 mieszkańca w zł	22435	24006
23	Realne dochody do dyspozycji brutto w sektorze gospodarstw domowych – rok poprzedni = 100	21933	23484

a Dane za 2000 r. nieporównywalne w związku z nowelizacją w 2002 r. ustawy o rachunkowości. b Bez osób prowadzących gospo
 a Data for 2000 are not comparable due to amendments in 2002 of the Act of Accounting. b Excluding persons tending private

2014	2015	2016	2017	SPECIFICATION	No.
INVESTMENTS. FIXED ASSETS ^a					
4809,6	5874,3	5670,5	5516,5	Investment outlays (current prices):	
4712	5762	5573	5426	in million zlotys	1
				per capita in zl	2
87721,6	97568,0	102680,5	107549,6	Gross value of fixed assets (as of 31 XII; current book-keeping prices):	
85976	95836	100927	105769	in million zlotys	3
				per capita in zl	4
ENTITIES OF THE NATIONAL ECONOMY IN THE REGON REGISTER ^b – as of 31 XII					
110,1	111,3	111,8	112,9	Total: in thousands	5
1078,9	1093,0	1098,5	1110,4	per 10 thous. population	6
				Legal persons and organizational entities without legal personality:	
32,6	33,7	34,7	35,2	in thousands	7
188,7	195,0	201,0	203,9	1999 = 100	8
				of which:	
0,5	0,5	0,5	0,5	co-operatives	9
9,5	10,3	11,0	11,4	commercial companies	10
2,8	2,8	2,9	2,8	of which with foreign capital participation	11
6,0	6,1	6,1	6,1	civil law partnerships	12
				Natural persons conducting economic activity:	
77,5	77,6	77,0	77,7	in thousands	13
114,9	115,0	114,2	115,2	1999 = 100	14
759,6	762,2	757,2	764,1	per 10 thous. population	15
REGIONAL ACCOUNTS					
38418	39815	41348	.	Gross domestic product (current prices):	
37637	39053	40639	.	in million zlotys	16
			.	per capita in zl	17
103,8	102,9	102,6	.	Gross domestic product (constant prices)	18
			.	– previous year = 100	
34062	35323	36522	.	Gross value added (current prices):	
33369	34647	35895	.	in million zlotys	19
			.	per capita in zl	20
			.	Gross nominal disposable income in the households sector:	
			.	in million zlotys	21
24703	25242	26579	.	per capita in zl	22
24200	24759	26123	.	Gross real disposable income in the households sector – previous year = 100	23

darstwa indywidualne w rolnictwie.
farms in agriculture.

II. WYBRANE DANE O PODREGIONACH I POWIATACH
 SELECTED DATA BY SUBREGIONS AND POWIATS

Lp. No.	WYSZCZEGÓLNIENIE SPECIFICATION	Powierzchnia ^{ab} Total area ^{ab}		Ludność ^a Population ^a								
		w km ² in km ²	w odsetkach in %	w tys. in thous.	w odsetkach in %	wzrost lub spadek w stosunku do 2016 r. w % increase or decrease in relation to 2016 in %	na 1 km ² per 1 km ²		w miastach w % ogółu ludności in urban areas in % of total population		Przyrost naturalny na 1000 ludności Natural increase per 1000 popula- tion	
							2010	2017	2010	2017	2010	2017
1	WOJEWÓDZTWO VOIVODSHIP	13988	100,0	1016,8	100,0	-0,1	73	73	63,5	64,9	1,42	0,01
2	Podregion gorzowski Subregion	6113	43,7	386,1	38,0	0,0	63	63	64,7	64,1	1,74	0,14
	Powiaty: Powiats:											
3	Gorzowski	1214	8,7	71,4	7,0	0,3	57	59	36,4	34,6	2,66	0,79
4	Międzyrzecki	1388	9,9	58,2	5,7	-0,3	42	42	53,0	52,1	1,22	0,86
5	Słubicki	999	7,1	47,1	4,6	-0,1	48	47	64,2	63,9	2,36	0,30
6	Strzelecko-drezdenecki	1248	8,9	49,7	4,9	-0,3	41	40	47,3	47,0	2,09	-1,31
7	Sulęciński.....	1178	8,4	35,4	3,5	-0,2	31	30	41,1	41,6	0,64	-0,48
	Miasto na prawach powiatu City with powiat status											
8	Gorzów Wlkp.....	86	0,6	124,3	12,2	0,2	1453	1450	100,0	100,0	1,43	0,14
9	Podregion zielonogórski Subregion	7875	56,3	630,7	62,0	-0,1	81	80	62,8	65,3	1,22	-0,06
	Powiaty: Powiats:											
10	Krośnieński	1391	9,9	55,5	5,5	-0,4	41	40	51,1	50,9	0,89	-0,72
11	Nowosolski.....	771	5,5	86,9	8,6	-0,2	114	113	65,3	64,2	1,92	-0,71
12	Świebodziński	937	6,7	56,1	5,5	-0,2	61	60	48,0	48,1	1,02	0,64
13	Wschowski	624	4,5	39,2	3,9	-0,2	63	63	50,3	50,2	3,91	1,48
14	Zielonogórski ^c	1350	9,7	75,6	7,4	0,3	59	56	37,4	45,0	2,29	0,97
15	Żagański	1132	8,1	80,1	7,9	-0,6	73	71	61,1	60,7	0,39	-2,10
16	Żarski.....	1393	10,0	97,5	9,6	-0,3	72	70	61,4	60,5	0,53	-0,39
	Miasto na prawach powiatu City with powiat status											
17	Zielona Góra	277	2,0	139,8	13,8	0,4	2039	502	100,0	100,0	0,40	0,73

a Stan w dniu 31 XII. b Według ewidencji geodezyjnej. c W 2010 r. łącznie z gminą wiejską Zielona Góra, którą z dniem 1 a As of 31 XII. b According to geodetic register. c In 2010 including the rural gmina Zielona Góra, which from 1 January

Saldo migracji wewnętrznych i zagranicznych na pobyt stały Internal and international net migration for permanent residence						Ludność ^a w wieku Population ^a at age						
w liczbach bezwzględnych in absolute numbers		na 1000 ludności per 1000 population		Zgony niemowląt na 1000 urodzeń żywych Infant deaths per 1000 live births		poniżej 25 lat below 25 years			65 lat i więcej and more			Lp. No.
						w % ogółu ludności in % of total population		wzrost lub spadek w stosunku do 2016 r. w % increase or decrease in relation to 2016 in %	w % ogółu ludności in % of total population		wzrost lub spadek w stosunku do 2016 r. w % increase or decrease in relation to 2016 in %	
2010	2017	2010	2017	2010	2017	2010	2017		2010	2017		
-474	-957	-0,46	-0,94	5,39	4,66	29,2	25,9	-1,2	11,7	16,2	4,6	1
-149	-337	-0,39	-0,87	4,80	3,64	29,3	25,9	-1,1	11,5	15,9	4,6	2
440	156	6,43	2,19	5,03	2,86	31,7	28,1	-1,4	10,1	13,5	4,8	3
-169	-164	-2,86	-2,81	6,62	-	29,3	25,5	-1,7	11,4	16,2	4,8	4
-9	-42	-0,19	-0,89	5,78	4,32	31,1	26,9	-1,3	10,6	14,0	3,4	5
-138	-148	-2,72	-2,97	4,96	6,19	30,6	27,0	-1,9	11,7	16,0	3,7	6
-106	-95	-2,93	-2,69	4,72	-	31,2	26,9	-1,9	11,5	14,8	4,2	7
-167	-44	-1,34	-0,35	3,28	5,60	26,1	23,7	0,0	12,6	18,3	5,1	8
-325	-620	-0,51	-0,98	5,76	5,27	29,1	25,9	-1,2	11,9	16,4	4,6	9
-141	-265	-2,46	-4,76	4,95	1,83	29,4	25,9	-1,8	11,0	15,6	4,7	10
-63	-168	-0,71	-1,93	4,02	2,37	29,4	26,4	-1,4	12,2	16,9	4,1	11
-108	-64	-1,90	-1,14	4,97	4,72	30,3	26,8	-1,5	11,4	15,6	3,9	12
-41	-116	-1,04	-2,96	10,14	-	32,4	28,3	-1,6	10,8	15,0	4,6	13
309	60	3,32	0,80	3,98	7,16	30,9	26,9	-0,8	10,2	14,7	5,0	14
-278	-318	-3,35	-3,96	4,75	8,01	28,9	25,6	-2,2	12,1	16,3	4,2	15
-151	-295	-1,51	-3,02	6,55	7,17	29,6	26,0	-1,8	11,7	16,0	5,0	16
148	546	1,25	3,91	7,76	6,25	25,5	24,0	0,1	13,9	18,2	4,7	17

stycznia 2015 r. włączono do miasta na prawach powiatu Zielona Góra.

2015 was incorporated to the city with powiat status Zielona Góra.

II. WYBRANE DANE O PODREGIONACH I POWIATACH (cd.)
 SELECTED DATA BY SUBREGIONS AND POWIATS (cont.)

Lp. No.	WYSZCZEGÓLNIENIE SPECIFICATION	Pobór wody na potrzeby gospodarki narodowej i ludności na 1 km ² w dam ³ Water withdrawal for needs of the national economy and population per 1 km ² in dam ³		Ścieki przemysłowe i komunalne ^a oczyszczane w % ścieków wymagają- cych oczyszczenia ^a Industrial and municipal waste- water ^a treated in % of waste requiring treatment		Ludność korzystająca z oczyszczalni ścieków w % ludności ogółem ^b Population connected to wastewater treatment plants in % of total population ^b			
		2010	2017	2010	2017	ogółem total	miasta urban areas	wieś rural areas	
						2010	2017		
1	WOJEWÓDZTWO..... VOIVODSHIP	7,5	6,6	98,6	99,7	67,5	76,7	94,9	43,1
2	Podregion gorzowski Subregion Powiaty: Powiats:	6,7	5,9	99,8	99,8	74,1	77,8	95,6	45,8
3	Gorzowski.....	12,4	10,7	100,0	100,0	49,3	65,5	97,5	48,5
4	Międzyrzecki.....	4,7	3,5	98,5	98,6	71,4	76,6	97,3	54,1
5	Słubicki.....	6,5	6,6	100,0	100,0	66,1	74,6	95,4	37,8
6	Strzelecko-drezdenecki	4,5	2,8	100,0	100,0	59,9	61,2	99,6	27,2
7	Sulęciński	2,0	1,9	100,0	100,0	66,3	75,5	99,2	58,7
	Miasto na prawach powiatu City with powiat status								
8	Gorzów Wlkp.	56,6	66,8	100,0	100,0	100,0	93,8	93,8	x
9	Podregion zielonogórski Subregion Powiaty: Powiats:	8,0 12,4	7,2 10,7	97,6 100,0	99,6 100,0	63,5 49,3	76,1 65,5	94,5 97,5	41,4 48,5
10	Krośnieński.....	12,7	10,4	99,9	100,0	55,0	64,8	95,6	32,9
11	Nowosolski	5,3	5,5	98,7	99,0	54,8	70,0	92,4	30,0
12	Świebodziński.....	4,0	3,9	99,9	100,0	70,7	91,3	99,7	83,6
13	Wschowski	3,8	4,2	100,0	99,8	59,1	62,9	97,1	28,4
14	Zielonogórski ^d	7,4	5,4	100,0	100,0	50,6	67,7	93,5	46,7
15	Żagański.....	6,9	5,2	77,3	98,1	43,8	72,3	92,4	41,3
16	Żarski	9,9	9,6	99,8	99,4	60,1	65,7	91,8	25,7
	Miasto na prawach powiatu City with powiat status								
17	Zielona Góra.....	36,7	19,9	100,0	100,0	98,8	95,8	95,8	x

a Od 2010 r. dane nieporównywalne z danymi za lata poprzednie ze względu na zmianę metodologii badania ścieków komunalnych w 2010 r. łącznie z gminą wiejską Zielona Góra, którą z dniem 1 stycznia 2015 r. włączono do miasta na prawach powiatu

a Since 2010 data are not comparable with data for previous years due to change in the methodology of municipal wastewater including the rural gmina Zielona Góra, from 1 January 2015 was incorporated to the city with powiat status Zielona Góra.

Emisja zanieczyszczeń powietrza z zakładów szczególnie uciążliwych dla czystości powietrza w tys. t Emission of air pollutants from plants of significant nuisance to air quality in thous. t				Odpady (z wyłączeniem odpadów komunalnych) wytworzone na 1 km ² w t Waste (excluding municipal waste) generated per 1 km ² in t		Nakłady na środki trwałe (ceny bieżące) na 1 mieszkańca w zł Outlays on fixed assets (current prices) per capita in zł				Powierzchnia o szczególnych walorach przyrodniczych prawnie chroniona ^c na 1 mieszkańca w m ² Legally protected areas possessing unique environmental value ^c per capita in m ²		Lp. No.
pyłowych particulates		gazowych gases		2010	2017	służące ochronie środowiska in environmental protection		służące gospodarce wodnej in water management		2010	2017	
2010	2017	2010	2017			2010	2017	2010	2017			
1,4	0,9	2080,9	2194,2	65,4	46,3	227	154	133	49	5315	5313	1
0,4	0,3	847,3	953,4	31,3	23,0	198	100	51	81	7842	8053	2
0,1	0,1	298,4	350,9	28,2	16,9	360	104	112	9	9804	9547	3
0,2	0,1	42,0	36,5	13,7	4,1	205	79	81	38	7429	8342	4
0,0	0,0	12,9	15,4	27,1	25,3	227	11	8	390	8353	8204	5
0,1	0,0	19,4	70,6	24,9	25,1	116	96	32	30	17889	18993	6
0,0	0,0	11,7	9,7	11,5	2,4	221	48	141	7	16944	17172	7
0,0	0,0	462,9	470,2	769,8	636,0	121	159	–	68	35	35	8
1,0	0,6	1233,6	1240,8	91,8	64,4	245	187	183	30	3781	3636	9
0,1	0,1	50,1	52,9	15,2	13,2	68	5	1414	29	6633	6463	10
0,0	0,0	27,7	18,7	81,7	115,7	82	240	60	43	1950	1900	11
0,0	0,1	23,2	23,1	91,1	84,1	583	99	159	4	5473	5404	12
0,0	–	2,0	0,4	9,0	21,8	120	15	36	4	4172	3587	13
0,1	0,2	133,1	121,1	138,1	94,1	483	304	40	19	4954	4420	14
0,1	0,1	84,7	81,6	5,5	16,8	328	69	50	17	3560	3731	15
0,4	0,2	354,6	374,9	96,7	64,4	84	75	91	33	6238	6527	16
0,1	0,0	558,3	568,1	3284,5	258,5	224	394	25	51	–	403	17

nych. b Ludność korzystająca – na podstawie szacunków, ludność ogółem – na podstawie bilansów. c Stan w dniu 31 XII. tu Zielona Góra.

wastewater. b Population connected to – estimated data, the total population – based on balances. c As of 31 XII. d In 2010

II. WYBRANE DANE O PODREGIONACH I POWIATACH (cd.)
 SELECTED DATA BY SUBREGIONS AND POWIATS (cont.)

Lp. No.	WYSZCZEGÓLNIENIE SPECIFICATION	Przestępstwa stwierdzone przez Policję w zakończonych postępowaniach przygotowawczych na 10 tys. ludności Ascertained crimes by the Police in completed preparatory proceedings per 10 thous. population		Wskaźnik wykrywalności sprawców przestępstw stwierdzonych przez Policję w % Rate of detectability of delinquents in ascertained crimes by the Police in %		Pracujący ^{abc}			
						ogółem total		w tys. in thous.	na 1000 ludności per 1000 population
						2010 ^e	2017 ^f		
1	WOJEWÓDZTWO VOIVODSHIP	384	230	76,1	73,7	250,3	264,5	260,1	
2	Podregion gorzowski Subregion	393	252	77,0	75,6	98,7	103,9	269,0	
	Powiaty: Powiats:								
3	Gorzowski	409 ^g	151	76,1 ^g	70,0	16,6	18,3	256,1	
4	Międzyrzecki	303	169	78,2	74,4	13,1	12,9	220,9	
5	Słubicki	534	262	80,6	75,2	10,2	11,4	241,9	
6	Strzelecko-drezdenecki	296	182	76,2	73,6	11,2	11,7	235,7	
7	Sulęciński	400	211	75,2	73,6	8,2	8,3	234,3	
	Miasto na prawach powiatu City with powiat status								
8	Gorzów Wlkp.	x	384	x	77,9	39,5	41,3	332,5	
9	Podregion zielonogórski Subregion	378	217	75,5	72,3	151,6	160,7	254,7	
	Powiaty: Powiats:								
10	Krośnieński	295	185	77,4	77,1	10,6	11,4	204,9	
11	Nowosolski	429	201	78,3	73,7	16,5	18,7	214,7	
12	Świebodziński	346	194	76,1	72,6	18,2	19,0	339,0	
13	Wschowski	351	168	78,5	80,3	9,0	9,5	242,2	
14	Zielonogórski ^h	419 ^g	168	70,9 ^g	70,9	20,0	18,1	239,5	
15	Żagański	301	212	78,8	69,7	13,0	13,8	171,9	
16	Żarski	386	254	79,0	78,1	21,9	24,0	246,6	
	Miasto na prawach powiatu City with powiat status								
17	Zielona Góra	x	265	x	66,5	42,2	46,2	330,3	

a Stan w dniu 31 XII. b Według faktycznego miejsca pracy i rodzaju działalności; bez podmiotów gospodarczych o liczbie wyszacowanych na podstawie wyników Narodowego Spisu Powszechnego Ludności i Mieszkań 2011 oraz Powszechnego naukowa i techniczna", „Administrowanie i działalność wspierająca", „Administracja publiczna i obrona narodowa; obowiązkowe rekreacja" oraz „Pozostała działalność usługowa". e Łącznie z przestępstwami stwierdzonymi przez prokuraturę. f Bez wiejską Zielona Góra, którą z dniem 1 stycznia 2015 r. włączono do miasta na prawach powiatu Zielona Góra.

a As of 31 XII. b By actual workplace and kind of activity; excluding economic entities employing up to 9 persons. c Data tion and Housing Census 2011 as well as the Agricultural Census 2010. d The term "Other services" refers to the NACE stration and defence; compulsory social security", "Education", "Human health and social work activities", "Arts, entertain-punishable acts committed by juveniles. g Including city with powiat status. h In 2010 including the rural gmina Zielona Góra,

Employed persons ^{abc}					Lp. No.
w % ogółem		in % of total			
rolnictwo, leśnictwo, łowiectwo i rybactwo agriculture, forestry and fishing	przemysł i budownictwo industry and construction	handel; naprawa pojazdów samochodowych ^A ; transport i gospodarka magazynowa; zakwaterowanie i gastro- nia ^A ; informacja i komunikacja trade; repair of motor vehicles ^A ; transportation and storage, accommodation and catering ^A ; information and communication	działalność finansowa i ubezpieczeniowa, obsługa rynku nieruchomości ^A oraz pozostałe usługi ^d financial and insurance activities, real estate activities and other services ^d		
2017					
13,8	33,9	19,8	32,5	1	
14,6	33,9	19,6	31,9	2	
25,0	43,9	14,2	16,9	3	
19,7	32,6	16,0	31,7	4	
12,9	25,3	35,0	26,8	5	
29,9	36,2	11,9	22,0	6	
23,7	27,7	19,3	29,3	7	
2,6	32,8	21,2	43,4	8	
13,3	34,0	19,9	32,8	9	
27,1	25,3	15,9	31,7	10	
14,2	42,1	13,6	30,1	11	
9,9	48,3	17,9	23,9	12	
28,9	30,0	14,9	26,2	13	
22,3	34,9	18,2	24,6	14	
20,0	30,0	18,0	32,0	15	
14,1	45,2	16,0	24,7	16	
1,7	22,8	28,6	46,9	17	

pracujących do 9 osób. c Dane opracowano z uwzględnieniem pracujących w gospodarstwach indywidualnych w rolnictwie Spisu Rolnego 2010. d Pod pojęciem „pozostałe usługi” należy rozumieć następujące sekcje PKD: „Działalność profesjonalna, ubezpieczeniowa i pozostałe usługi”, „Edukacja”, „Opieka zdrowotna i pomoc społeczna”, „Działalność związana z kulturą, rozrywką i rekreacją”. e W 2010 r. łącznie z gminą

are compiled considering employed persons on private farms in agriculture estimated on the basis of the results of Popula-
Rev. 2 sections: "Professional, scientific and technical activities", "Administrative support service activities", "Public admini-
stration and recreation" and "Other service". e Including the crimes ascertained by prosecutor's and office. f Excluding
which from 1 January 2015 was incorporated to the city with powiat status Zielona Góra.

II. WYBRANE DANE O PODREGIONACH I POWIATACH (cd.)
 SELECTED DATA BY SUBREGIONS AND POWIATS (cont.)

Lp. No.	WYSZCZEGÓLNIENIE SPECIFICATION	Bezrobotni zarejestrowani ^a Registered unemployed persons ^a				
		ogółem w tys. total in thous.		z liczby ogółem — w % of total number — in %		
				pozostający bez pracy dłużej niż 1 rok out of work for longer than 1 year	w wieku aged	
					24 lata i mniej 24 years and less	50 lat i więcej 50 years and more
		2010	2017			
1	WOJEWÓDZTWO VOIVODSHIP	59,2	24,6	31,7	11,6	29,0
2	Podregion gorzowski Subregion	21,4	8,7	32,5	11,0	30,2
	Powiaty: Powiats:					
3	Gorzowski	2,8	1,2	33,2	13,8	30,3
4	Międzyrzecki	4,7	2,7	41,3	10,8	28,5
5	Słubicki	3,2	0,5	21,5	7,0	38,9
6	Strzelecko-drezdenecki	4,4	2,0	31,1	11,8	28,3
7	Sulęciński	1,8	0,8	32,2	11,9	34,6
	Miasto na prawach powiatu City with powiat status					
8	Gorzów Wlkp.	4,5	1,5	22,1	9,0	30,6
9	Podregion zielonogórski Subregion	37,8	15,9	31,2	11,9	28,4
	Powiaty: Powiats:					
10	Krośnieński	4,6	1,9	32,8	14,6	27,5
11	Nowosolski	7,5	2,9	36,3	9,7	29,3
12	Świebodziński	2,1	1,3	30,8	13,2	25,6
13	Wschowski	2,2	1,2	39,9	14,9	27,8
14	Zielonogórski ^e	4,2	1,8	34,7	13,6	28,5
15	Żagański	6,7	2,4	27,4	10,8	27,9
16	Żarski	6,0	2,1	30,5	13,6	29,1
	Miasto na prawach powiatu City with powiat status					
17	Zielona Góra	4,5	2,3	20,9	8,2	29,5

a Stan w dniu 31 XII. b Dane opracowano z uwzględnieniem pracujących w gospodarstwach indywidualnych w rolnictwie wyszłego 2010. c Bez podmiotów gospodarczych o liczbie pracujących do 9 osób. d Przeciętne miesięczne wynagrodzenie brutto w kraju w powiecie Zielona Góra.

a As of 31 XII. b Data are compiled considering employed persons on private farms in agriculture estimated on the basis of 2010. c Without entities employing up to 9 persons. d Average monthly gross wages and salaries in Poland amounted to 4527,89 zł. e In Zielona Góra.

Stopa bezrobocia rejestrowanego ^{ab} w % Registered unemployment rate ^{ab} in %		Przeciętne miesięczne wynagrodzenia brutto ^c Average monthly gross wages and salaries ^c				Lp. No.
		w zł in zł		Polska = 100 ^d Poland = 100 ^d	województwo = = 100 voivodship = = 100	
2010	2017	2010	2017			
15,5	6,5	2920,43	3950,95	87,3	100,0	1
14,3	5,9	2928,72	3868,02	85,4	97,9	2
11,7	4,8	3069,29	4090,10	90,3	103,5	3
21,7	13,4	2820,99	3768,95	83,2	95,4	4
19,0	3,1	2880,01	3718,52	82,1	94,1	5
23,2	11,5	2892,36	3819,16	84,3	96,7	6
14,7	6,8	2414,19	3468,90	76,6	87,8	7
8,1	2,7	3014,26	3934,20	86,9	99,6	8
16,2	7,0	2915,10	4005,71	88,5	101,4	9
24,6	11,3	2799,25	3996,47	88,3	101,1	10
25,7	10,5	2804,18	3914,15	86,4	99,1	11
8,8	5,2	2640,20	3968,58	87,6	100,4	12
16,4	9,1	2625,94	3553,21	78,5	89,9	13
13,9	6,9	2895,29	4067,93	89,8	103,0	14
27,9	11,3	2560,00	3587,59	79,2	90,8	15
17,4	6,4	3084,63	4067,66	89,8	103,0	16
7,7	3,4	3138,35	4173,04	92,2	105,6	17

cowanych na podstawie wyników Narodowego Spisu Powszechnego Ludności i Mieszkań 2011 oraz Powszechnego Spisu Rolnycowano 4527,89 zł. e W 2010 r. łącznie z gminą wiejską Zielona Góra, którą z dniem 1 stycznia 2015 r. włączono do miasta na pra-

of the results of the Population and Housing Census 2011 as well as the Agricultural Census 2010. c Excluding economic 2010 including the rural gmina Zielona Góra, which from 1 January 2015 was incorporated to the city with powiat status

II. WYBRANE DANE O PODREGIONACH I POWIATACH (cd.)
 SELECTED DATA BY SUBREGIONS AND POWIATS (cont.)

Lp. No.	WYSZCZEGÓLNIENIE SPECIFICATION	Sieć rozdzielcza ^a na 100 km ² w km Distribution network ^a per 100 km ² in km						Zasoby mieszaniowe ^{ab} Dwelling stocks ^{ab}			Mieszkania Dwellings	
		wodociągowa water supply system		kanalizacyjna ^d sewage system ^d		gazowa gas supply system		mieszkania na 1000 ludności dwellings per 1000 population	prze- ciężna po- wierz- chnia użytko- wa 1 miesz- kania w m ² average useful floor area of dwelling in m ²	ogółem total	wzrost lub spa- dek w stosun- ku do 2010 r. w % increa- se or decrea- se in relation to 2010 in %	
		2010	2017	2010	2017	2010	2017					2010
1	WOJEWÓDZTWO VOIVODSHIP	46,2	50,0	19,4	31,5	19,6	23,2	342,6	366,7	73,6	4000	20,7
2	Podregion gorzowski ... Subregion Powiaty: Powiats:	40,7	44,2	17,5	28,5	20,2	22,3	343,2	366,5	73,4	1342	-5,0
3	Gorzowski	59,1	66,0	12,5	36,1	29,8	34,0	302,0	317,1	88,3	269	-19,9
4	Międzyrzecki	23,9	26,1	16,8	25,4	15,2	13,9	333,3	352,2	74,8	116	-28,4
5	Słubicki	29,5	31,4	16,3	20,5	21,7	24,5	329,0	352,8	73,4	206	71,7
6	Strzelecko-drezdenecki ..	34,3	42,2	12,2	19,2	6,7	7,3	317,6	339,9	74,2	159	27,2
7	Sulęciński	32,5	30,4	13,1	15,7	9,2	13,3	325,2	348,9	80,0	89	-39,0
	Miasto na prawach powiatu City with powiat status											
8	Gorzów Wlkp	386,7	395,0	248,3	373,0	293,5	312,0	391,8	422,4	64,5	503	-3,8
9	Podregion zielonogórski Subregion Powiaty: Powiats:	50,5	54,4	20,8	33,9	19,1	23,8	342,3	366,8	73,8	2658	39,8
10	Krośnieński	40,3	40,0	11,0	16,2	9,3	12,6	327,8	349,1	76,5	147	27,8
11	Nowosolski	63,7	69,4	17,9	38,1	27,4	32,7	331,7	353,1	70,8	225	21,0
12	Świebodziński	27,2	32,1	32,0	45,9	18,6	21,0	330,4	352,0	74,9	103	-6,4
13	Wschowski	45,6	51,3	19,6	29,7	8,3	10,3	303,8	323,4	84,1	132	32,0
14	Zielonogórski ^h	48,4	47,4	19,4	30,5	25,3	25,4	312,6	329,5	84,1	301	-24,0
15	Żagański	54,5	58,8	18,7	36,9	16,5	16,9	348,8	368,5	70,2	117	-34,6
16	Żarski	56,5	61,0	12,2	23,6	10,6	13,9	333,7	351,7	72,7	147	-2,0
	Miasto na prawach powiatu City with powiat status											
17	Zielona Góra	375,7	151,1	415,2	136,2	355,1	165,6	401,5	430,3	70,0	1486	123,5

a Stan w dniu 31 XII. b Na podstawie bilansów. c Bez szkół specjalnych. d Łącznie z kolektorami. e Bez dzieci w wieku 6 lat obję-
 z ogólnokształcącymi szkołami artystycznymi dającymi uprawnienia zawodowe. h W 2010 r. łącznie z gminą wiejską Zielona Góra,

a As of 31 XII. b Based on balances. c Excluding special schools. d Including collectors. e Excluding children aged 6
 leading to professional certification. h In 2010 including the rural gmina Zielona Góra, which from 1 January 2015 was incor-

oddane do użytkowania completed		Mieszkania, których budowę rozpoczęto w 2017 r. Dwellings in which construction has begun in 2017	Uczniowie w szkołach dla dzieci i młodzieży ^c na 10 tys. ludności Pupils and students of schools for children and youth ^c per 10 thous. population					Uczniowie szkół policealnych ^c na 10 tys. ludności Students of post-secondary schools ^c per 10 thous. population	Lp. No.
na 1000 ludności per 1000 population			podstawowych ^e primary ^e	gimnazjach lower secondary	branżowych I stopnia ^f sectoral vocational ^f	liceach ogólnokształcących general secondary	technikach ^g technical secondary ^g		
2010	2017		2017						
3,2	3,9	4643	688,6	169,0	43,7	101,7	137,1	48,1	1
3,7	3,5	2264	702,4	167,9	44,9	98,0	140,2	40,6	2
4,9	3,8	742	723,4	168,5	29,5	41,2	61,2	-	3
2,8	2,0	151	666,8	152,6	42,6	46,9	138,9	14,6	4
2,5	4,4	142	753,6	178,0	16,8	97,3	141,5	-	5
2,5	3,2	173	702,4	178,1	69,2	77,9	71,8	-	6
4,0	2,5	81	715,4	167,5	43,0	62,5	75,5	-	7
4,2	4,1	975	683,8	166,9	56,2	173,1	231,5	119,2	8
3,0	4,2	2379	680,2	169,7	42,9	104,0	135,1	52,7	9
2,0	2,6	116	658,6	154,4	36,6	61,1	89,9	-	10
2,1	2,6	253	692,0	170,2	38,5	72,5	114,9	15,9	11
1,9	1,8	281	694,2	180,4	67,6	56,5	156,3	3,0	12
2,5	3,4	94	739,4	187,8	62,8	78,8	80,1	-	13
4,3	4,0	241	633,3	155,1	28,3	49,8	51,2	-	14
2,2	1,5	125	633,3	162,3	42,8	85,5	114,8	44,8	15
1,5	1,5	285	686,2	175,0	45,3	91,8	166,0	20,1	16
5,6	10,7	984	707,1	174,4	38,9	215,1	208,1	186,7	17

tych edukacją w placówkach wychowania przedszkolnego. f Łącznie z oddziałami zasadniczych szkół zawodowych. g Łącznie którą z dniem 1 stycznia 2015 r. włączono do miasta na prawach powiatu Zielona Góra.

attending pre-primary education establishments. f Including basic vocational school sections. g Including general art schools porated to the city with powiat status Zielona Góra.

II. WYBRANE DANE O PODREGIONACH I POWIATACH (cd.)
 SELECTED DATA BY SUBREGIONS AND POWIATS (cont.)

Lp. No.	WYSZCZEGÓLNIENIE SPECIFICATION	Dzieci w przedszkolach na 100 miejsc Children atten- ding nursery schools per 100 places		Łóżka w szpita- lach ogólnych ^a na 10 tys. ludności Beds in general hospitals ^a per 10 thous. population		Liczba ludności ^a na Population ^a per				Biblioteki Public	
						1 podmiot ambulatoryjnej opieki zdrowotnej ^c provider of out-patient health care ^c		1 aptekę ogólnodostępną generally availa- ble pharmacy		księgozbiór ^a w wol. collection ^a in vol.	
		2010 ^g	2017 ^g	2010	2017 ^h	2010	2017	2010	2017	2010	2017
1	WOJEWÓDZTWO VOIVODSHIP	100	94	41,0	43,3	1487	1292	3457	3091	3745,0	3560,8
2	Podregion gorzowski Subregion	100	96	51,3	51,5	1696	1379	3452	3089	3494,9	3411,4
	Powiaty: Powiats:										
3	Gorzowski	98	94	23,4	22,1	1764	1429	6254	4763	2440,5	2770,1
4	Międzyrzecki	95	95	44,1	42,1	1842	1387	2807	3066	4582,6	4111,5
5	Słubicki	94	91	33,6	32,3	1699	1384	3171	2477	3254,1	3153,2
6	Strzelecko-drezdenecki	107	95	26,4	28,6	1449	1553	5071	3550	3447,6	3135,9
7	Sulęciński	106	98	105,7	114,0	2003	1683	3605	2719	4405,2	3557,2
	Miasto na prawach powiatu City with powiat status										
8	Gorzów Wlkp.	102	99	71,4	71,4	1639	1231	2768	2762	3410,2	3618,4
9	Podregion zielonogórski Subregion	100	93	34,7	38,3	1384	1244	3460	3092	3896,8	3652,2
	Powiaty: Powiats:										
10	Krośniński	103	103	27,0	7,7	1586	1291	4759	3701	3711,5	3665,4
11	Nowosolski	102	94	53,9	57,3	1470	1338	3674	3623	3548,0	3503,1
12	Świebodziński	94	96	36,3	37,8	1234	1058	4366	4315	3324,4	2906,6
13	Wschowski	95	88	22,1	20,2	1876	1866	4377	3266	3568,1	3263,8
14	Zielonogórski ⁱ	95	84	23,8	31,4	1728	1643	4912	4445	3892,1	3810,3
15	Żagański	93	91	9,5	18,5	1405	1381	3946	3338	5020,1	4592,0
16	Żarski	101	97	18,3	37,1	1515	1317	3030	2635	4087,9	3645,8
	Miasto na prawach powiatu City with powiat status										
17	Zielona Góra	105	93	67,3	59,6	1008	951	2244	2255	3687,0	3528,2

a Stan w dniu 31 XII. b W ciągu roku. c Przychodnie łącznie z praktykami lekarskimi, które świadczyły usługi w ramach śród ków g łącznie z zespołami wychowania przedszkolnego i punktami przedszkolnymi; łącznie z dziećmi przebywającymi przez cały rok wej oraz spraw wewnętrznych i administracji; bez opieki dziennej; łącznie z łózkami i inkubatorami dla noworodków. i Bez pokoi wano z uwzględnieniem imputacji dla jednostek, które odmówiły udziału w badaniu. I W 2010 r. łącznie z gminą wiejską

a As of 31 XII. b During the year. c Out-patient departments including medical practices, that provided services under the primary education groups and pre-primary points; including the children attending for all school year in the units performing Interior and Administration; including beds and incubators for newborns. i Excluding rooms for rent and agrotourism and imputation for units, which refused to participate in the survey. I In 2010 including the rural gmina Zielona Góra, which from

publiczne (z filiami) libraries (with branches)				Widzowie w kinach stałych ^b Audience in fixed cinemas ^b		Baza noclegowa turystyki Tourist accommodation establishments							Lp. No.
wypożyczenia księgozbioru ^{bde} w wol. loans ^{bde} in vol.		czytelnicy ^{bd} borrowers ^{bd}				miejsca noclegowe ^f number of beds ^f		udzielone noclegi ^b nights spent (overnight stay) ^b		korzystający z noclegów ^b tourists accom- modated ^b			
ludności population						ogółem total		stopień wykorzy- stania w % occu- pancy rate in %	w tys. in thous.				
2010	2017	2010	2017	2010	2017	2010 ⁱ	2017 ^k		2010 ⁱ	2017 ^k	2010 ⁱ	2017 ^k	
3274,8	2442,5	176	144	863	1246	20283	18159	28,8	1320,0	1361,2	626,0	661,6	1
3454,6	2456,6	190	138	1321	2015	9934	8342	29,1	659,2	718,0	312,2	356,8	2
1693,4	2309,0	91	81	–	–	642	543	23,2	42,8	44,5	24,9	25,7	3
5040,3	2442,6	190	191	3	477	2604	2156	18,7	121,2	101,6	51,2	43,7	4
3236,9	2141,3	164	136	14	301	1685	1826	31,0	158,2	204,2	87,7	125,7	5
3126,0	2561,6	121	110	–	–	2052	1469	34,7	131,1	111,8	29,9	33,7	6
2215,2	1845,0	129	125	35	–	1892	1527	26,8	97,1	121,6	56,4	60,6	7
4247,7	2800,0	301	162	2816	3964	1059	821	45,8	108,7	134,1	62,1	67,4	8
3165,6	2433,8	167	148	1185	1592	10349	9817	28,4	660,8	643,2	313,7	304,8	9
2899,5	2362,4	153	130	–	–	1366	897	29,7	64,8	59,9	17,7	21,2	10
3164,4	2439,3	152	134	63	137	736	413	21,9	44,8	29,2	19,5	14,0	11
2656,9	1519,3	125	85	–	455	3914	3332	30,1	241,1	217,7	118,0	99,2	12
2838,3	2563,7	152	163	–	–	1701	2589	26,4	85,6	97,9	23,3	29,6	13
3101,6	2492,9	152	146	–	–	865	831	25,0	71,5	55,5	31,5	26,6	14
3752,5	2696,2	175	148	4	29	301	278	40,0	37,3	43,2	26,1	29,8	15
3517,6	2366,8	167	154	42	451	720	434	19,9	57,1	29,2	38,6	18,9	16
2989,7	2654,2	218	181	4372	4654	746	1043	30,9	58,7	110,6	39,0	65,5	17

publicznych. d Łącznie z punktami bibliotecznymi. e W 2010 r. bez wypożyczeń międzybibliotecznych. f Stan w dniu 31 VII. szkolny w placówkach wykonujących działalność leczniczą. h Łącznie z danymi o placówkach podległych resortom obrony narodowości i kwater agroturystycznych. k Dotyczy obiektów posiadających 10 i więcej miejsc noclegowych; dane za 2017 r. opracowała Zielona Góra, którą z dniem 1 stycznia 2015 r. włączono do miasta na prawach powiatu Zielona Góra.

public funds. d Including library service points. e In 2010 excluding interlibrary lending. f As of 31 VII. g Including pre-health care activities. h Data include health care units subordinated to the Ministry of National Defence and of the Ministry lodgings. k Concern establishments possessing 10 and more bed places; data for 2017 were compiled with consideration 1 January 2015 was incorporated to the city with powiat status Zielona Góra.

II. WYBRANE DANE O PODREGIONACH I POWIATACH (dok.)

SELECTED DATA BY SUBREGIONS AND POWIATS (cont.)

Lp. No.	WYSZCZEGÓLNIENIE SPECIFICATION	Powierzchnia gruntów leśnych ^a w tys. ha Forest land ^a in thous. ha				Produkcja sprzedana przemysłu ^b (ceny bieżące) Sold production of industry ^b (current prices)			
		ogółem total	lasy publiczne public forests	lasy prywatne private forests	w mln zł in mln zł		na 1 miesz per ca		
					2010	2017		2010	2017
1	WOJEWÓDZTWO VOIVODSHIP	706,2	710,0	697,0	13,0	23371,3	33184,4	22848	32641
2	Podregion gorzowski Subregion Powiaty: Powiats:	309,6	311,4	306,8	4,6	12615,8	14883,3	32644	38575
3	Gorzowski.....	55,2	55,6	54,9	0,7	2692,5	3853,2	39334	54030
4	Międzyrzecki.....	74,7	74,9	72,8	2,1	553,7	746,6	9384	12794
5	Stubicki.....	48,2	48,5	48,0	0,5	422,3	1486,1	8885	31581
6	Strzelecko-drezdenecki	64,0	64,6	63,7	0,9	543,7	1008,4	10713	20262
7	Sulęciński	67,1	67,4	67,0	0,4	332,9	434,8	9209	12293
8	Miasto na prawach powiatu City with powiat status Gorzów Wlkp.	0,4	0,4	0,4	–	8070,7	7354,2	64779	59326
9	Podregion zielonogórski Subregion Powiaty: Powiats:	396,7	398,6	390,2	8,4	10755,5	18301,1	16900	29012
10	Krośnieński.....	86,0	86,2	85,2	1,0	297,0	798,5	5192	14355
11	Nowosolski	30,9	31,0	29,8	1,3	1721,4	4238,3	19520	48750
12	Świebodziński.....	40,5	40,5	39,3	1,1	1313,7	2797,8	23128	49811
13	Wschowski	24,9	25,1	24,5	0,6	603,8	929,8	15349	23700
14	Zielonogórski ^f	80,8	68,5	66,7	1,8	1600,8	2123,3	17207	28171
15	Żagański.....	54,4	54,8	53,7	1,1	650,3	1090,0	7832	13559
16	Żarski	76,6	77,3	76,1	1,2	3050,4	4025,7	30491	41274
17	Miasto na prawach powiatu City with powiat status Zielona Góra.....	2,7	15,2	15,0	0,2	1518,1	2297,7	12779	16464

a Stan w dniu 31 XII. b Dane dotyczą podmiotów gospodarczych, w których liczba pracujących przekracza 9 osób. do miasta na prawach powiatu Zielona Góra. d Według siedziby jednostki lokalnej. e W rejestrze REGON; bez osób prowa-

a As of 31 XII. b Data concern economic entities employing more than 9 persons. c According to investment location, including the rural gmina Zielona Góra, which from 1 January 2015 was incorporated to the city with powiat status

Dochody budżetów powiatów Revenue of powiats budgets	Wydatki budżetów powiatów Expenditure of powiats budgets	Dochody budżetów miast na prawach powiatu Revenue of budgets cities with powiat status		Wydatki budżetów miast na prawach powiatu Expenditure of budgets cities with powiat status		Nakłady inwestycyjne w przedsiębiorstwach ^{bc} według lokalizacji inwestycji (ceny bieżące) Investment outlays in enterprises ^{bc} according to investment location (current prices)		Wartość brutto środków trwałych w przedsiębiorstwach ^{ab} (bieżące ceny ewidencyjne) Gross value of fixed assets in enterprises ^{ab} (current book-keeping prices)		Podmioty gospodarki narodowej ^a na 10 tys. ludności Entities of the national economy ^a per 10 thous. population		Lp. No.	
		2010	2017	2010	2017	2010	2017	2010	2017	2010	2017		2017
878	1033	963	1028	3638	5727	4276	5539	2292	2992	29782	50297	1110,4	1
880	990	964	964	3353	5242	4064	5152	2851	3657	25096	40275	1167,7	2
884	805	1041	750	x	x	x	x	2363	4268	35379	55522	1090,9	3
879	1121	852	1113	x	x	x	x	1185	2033	15345	24671	1038,8	4
865	920	957	936	x	x	x	x	910	4193	13070	21732	1210,8	5
810	1020	938	992	x	x	x	x	8498	2415	12265	18538	943,0	6
991	1201	1047	1150	x	x	x	x	1841	1322	13995	20177	821,8	7
x	x	x	x	3353	5242	4064	5152	2641	5033	37057	60254	1444,1	8
877	1056	962	1062	3936	6159	4498	5882	1953	2585	32628	56433	1075,4	9
947	1093	1017	1088	x	x	x	x	2432	1456	19188	21775	1014,7	10
933	1025	1057	1098	x	x	x	x	1740	2731	19104	35076	864,3	11
1038	1177	1188	1143	x	x	x	x	3257	6057	34718	54971	1013,6	12
870	1079	941	1090	x	x	x	x	1372	1215	16628	24803	933,5	13
693	955	786	917	x	x	x	x	1561	1847	13560	31427	931,2	14
880	935	906	928	x	x	x	x	1145	1552	11867	17027	922,3	15
864	1162	939	1179	x	x	x	x	2435	2422	26466	43736	977,3	16
x	x	x	x	3936	6159	4498	5882	1916	3041	88014	137872	1529,2	17

c Według lokalizacji inwestycji. f W 2010 r. łącznie z gminą wiejską Zielona Góra, którą z dniem 1 stycznia 2015 r. włączono do gospodarkę indywidualne w rolnictwie.

d According to seat of local unit. e In the REGON register; excluding persons tending private farms in agriculture. f In 2010 Zielona Góra.

Uwagi ogólne

1. Informacje o poborze wody dotyczą:

- 1) w pozycji „na cele produkcyjne (poza rolnictwem, łowiectwem, leśnictwem oraz rybactwem)” – jednostek organizacyjnych wnoszących opłaty za pobór z ujęć własnych rocznie 5 dam³ i więcej wody podziemnej albo 20 dam³ i więcej wody powierzchniowej lub odprowadzających rocznie 20 dam³ i więcej ścieków;
- 2) w pozycji „nawodnienia w rolnictwie i leśnictwie oraz napełnianie i uzupełnianie stawów rybnych” – jednostek organizacyjnych rolnictwa, leśnictwa i rybactwa zużywających wodę na potrzeby nawadniania gruntów rolnych i leśnych o powierzchni od 20 ha oraz na potrzeby eksploatacji stawów rybnych o powierzchni od 10 ha;
- 3) w pozycji „eksploatacja sieci wodociągowej” – wszystkich jednostek nadzorujących pracę sieci wodociągowej (w tym również spółdzielni mieszkaniowych, spółek wodnych, zakładów usług wodnych, zakładów pracy itd.).

2 Dane o ściekach dotyczą ścieków odprowadzonych do wód lub do ziemi przez jednostki określone w ust. 3, pkt 1) i 3). Do tych samych jednostek odnosi się dane o wyposażeniu w oczyszczalnię ścieków.

Jako ścieki wymagające oczyszczania przyjęto wody odprowadzane siecią kanałów lub rowów otwartych bezpośrednio do wód lub do ziemi albo do sieci kanalizacyjnej z jednostek produkcyjnych (łącznie z zanieczyszczonymi wodami z odwadniania zakładów górniczych i chłodniczymi), z innych jednostek oraz z gospodarstw domowych.

Dane o ściekach oczyszczanych dotyczą ścieków oczyszczanych mechanicznie, chemicznie, biologicznie oraz z podwyższonym usuwaniem biogenów i odprowadzonych do wód lub do ziemi.

Przez ścieki oczyszczane mechanicznie rozumie się ścieki poddane procesowi usuwania jedynie zanieczyszczeń nierozpuszczalnych, tj. ciał stałych i tłuszczów ulegających osadzeniu lub flotacji, przy użyciu krat, sit, piaskowników, odtłuszczaczy współpracujących z osadnikami Imhoffa.

General notes

1. Information regarding water withdrawal concerns:

- 1) in the item “for production purposes (excluding agriculture, hunting, forestry and fishing)” – organizational entities making payments for the annual withdrawal of 5 dam³ or more of underground water, or 20 dam³ or more of surface water from their own sources, or discharging 20 dam³ or more of waste water annually;
- 2) in the item “irrigation in agriculture, forestry and fishing as well as filling and completing fishponds” – agricultural, forest and fishing organizational entities, consuming water for irrigating agricultural or forest land of 20 ha or more in area, and for the purpose of exploiting fishponds of 10 ha or more in area;
- 3) in the item “exploitation water-line system” – all entities supervising the work of the water supply network (including housing cooperatives, water companies, water service plants, workplaces, etc.).

2. Data regarding waste water concern waste water discharged into waters or into the ground by entities described in item 3, points 1) and 3). Data regarding equipment of waste water treatment plants concerns the same entities.

Data regarding treated waste water concern waste water treated mechanically, chemically, biologically, and with increased biogen removal, discharged into waters or into the ground.

Mechanical treatment of waste water is understood as the process of removing only non-soluble pollutants, i.e., solid bodies and fats subject to settlement or floatation, through the use of grates, filters, grit chambers, grease traps in conjunction with Imhoff tanks.

Chemiczne oczyszczanie ścieków polega na wytrącaniu niektórych związków rozpuszczalnych względnie ich neutralizacji metodami chemicznymi, takimi jak koagulacja, sorpcja na węglu aktywnym itp.

Biologiczne oczyszczanie ścieków następuje w procesie mineralizacji przez drobnoustroje w środowisku wodnym w sposób naturalny (np. poprzez rolnicze wykorzystanie ścieków, zraszanie pól, stawy rybne) lub w urządzeniach sztucznych (złoża biologiczne, osad czynny) i polega na usuwaniu ze ścieków zanieczyszczeń organicznych oraz związków biogenych i refrakcyjnych.

Podwyższone usuwanie biogenów w ściekach następuje w oczyszczalniach ścieków o wysokoefektywnych technologiach oczyszczania (głównie biologicznych, a także chemicznych) umożliwiających zwiększoną redukcję azotu i fosforu.

Kilkustopniowe oczyszczanie mechaniczne i biologiczne lub mechaniczne i chemiczne odprowadzanych ścieków zakwalifikowano do wyższego stopnia oczyszczania (biologicznego lub chemicznego).

Dane o **komunalnych oczyszczalniach ścieków** dotyczą oczyszczalni, które oczyszczają ścieki odprowadzone do oczyszczalni siecią kanalizacyjną, niezależnie od formy własności zarówno oczyszczalni jak i sieci kanalizacyjnej, na której oczyszczalnia pracuje. Dane nie dotyczą oczyszczalni przydomowych lub oczyszczających ścieki wyłącznie dowożone, (czyli oczyszczalni niepracujących na sieci kanalizacyjnej).

Dane o **ludności korzystającej z oczyszczalni ścieków** podano w oparciu o szacunek liczby ludności obsługiwanej przez oczyszczalnię pracującą na sieci kanalizacyjnej. W przypadku gdy miasto obsługiwane jest przez kilka oczyszczalni o różnym sposobie oczyszczania, o zakwalifikowaniu miasta do obsługiwanego przez poszczególne rodzaje oczyszczalni ścieków decyduje przewaga ilości ścieków oczyszczanych przez dany rodzaj oczyszczalni.

Chemical treatment of waste water consists in precipitating certain soluble compounds, or their neutralization through chemical methods, such as coagulation, sorption on active carbon, etc.

Biological treatment of waste water occurs through mineralisation processes caused by microorganisms in the natural water environment (e.g. through agricultural use of waste water, field irrigation, fish ponds) or in artificial facilities (biofilters, activated sludge) and consists in the removal of organic pollutants or biogenous and refractive compounds from sewage.

Increased biogen removal from sewage occurs in treatment plants with highly efficient treatment technologies (mostly biological, and also chemical) allowing for an increased reduction in nitrogen and phosphorus content.

Graduated mechanical and biological or mechanical and chemical treatment, of discharging waste water was classified as a higher degree of the treatment process (biological or chemical).

Data on **municipal waste water treatment plants** concern those of them, which are used to treat waste water drained off to treatment plants by sewage systems, regardless of the form of ownership of the plants or sewage systems. Data do not include household sewage plants or treatment plants processing only transported waste water (i.e., waste water treatment plants not working within sewage network).

Data on **population connected to wastewater treatment plants** are presented on a basis of a number of people served by wastewater treatment plants working on sewage network. When an urban area is served by several treatment plants with various methods of treatment, the predominate amount of wastewater treated by a given treatment plant determines the classification of the urban area in the appropriate type of wastewater treatment plant.

3. Informacje o źródłach i wielkości emisji przemysłowych zanieczyszczeń powietrza oraz o stanie wyposażenia i efektach eksploatacji urządzeń do redukcji tych zanieczyszczeń dotyczą jednostek organizacyjnych ustalonych przez Ministra Ochrony Środowiska i Zasobów Naturalnych na podstawie określonej wysokości opłat wniesionych w 1986 r. za roczną emisję substancji zanieczyszczających powietrze według stawek określonych w rozporządzeniu Rady Ministrów z dnia 12 X 2015 r. w sprawie opłat za korzystanie ze środowiska (Dz. U. 2015, poz. 1875) z późniejszymi zmianami.

Ustalona zbiorowość badanych jednostek utrzymywana corocznie, co w zasadzie zapewnia porównywalność, może być powiększana jedynie w szczególnych przypadkach, np. o jednostki nowo uruchomione lub rozbudowane o wysokiej skali progowej emisji zanieczyszczeń.

Dane o **emisji pyłów** dotyczą pyłów: ze spalania paliw, cementowo-wapienniczych i materiałów ogniotrwałych, krzemowych, nawozów sztucznych, węglowo-grafitowych, sadzy oraz innych rodzajów zanieczyszczeń pyłowych.

Dane o **emisji gazów** dotyczą: dwutlenku siarki, tlenku węgla, tlenków azotu, węglowodorów oraz innych rodzajów zanieczyszczeń gazowych (bez dwutlenku węgla).

Dane o emisji pyłów i gazów obejmują emisję zorganizowaną (z urządzeń technologicznych i grzewczych oraz niezorganizowaną (z hałd, składowisk, w toku przeładunku substancji sypkich lub lotnych, z hal produkcyjnych itp.).

Wielkość emisji z poszczególnych źródeł i poszczególnych rodzajów zanieczyszczeń ustalona została albo na drodze pomiarów, albo na podstawie obliczeń z bilansu surowcowo-paliwowego w oparciu o wskaźniki emisji zanieczyszczeń dla charakterystycznych procesów technologicznych.

4. Ochrona przyrody polega na zachowaniu, zrównoważonym użytkowaniu oraz odnawianiu zasobów, tworów i składników przyrody (m.in. dziko występujących oraz objętych ochroną gatunkową roślin, zwierząt i grzybów, zwierząt prowadzących wędrowny tryb życia, siedlisk przyrodniczych); formami ochrony przyrody są: parki narodowe, rezerваты przyrody, parki krajobrazowe, obszary chronionego krajobrazu, obszary Natura 2000, stanowiska dokumentacyjne, użytki ekologiczne, zespoły przyrodniczo-krajobrazowe, pomniki przyrody.

3. Information regarding the sources and amounts of industrial atmospheric pollutant emissions as well as the equipment reducing such pollutants and the effects of its utilization concerns organizational entities established by the Minister of the Ministry of Environmental Protection and Natural Resources on the basis of the defined amount of fees borne in 1986 for the annual emission of substances polluting the air, according to rates defined in the decree of the Council of Ministers, dated 12 X 2015, regarding payments for use of the environment (Journal of Laws 2015, item 1875) with later amendments.

The established group of surveyed entities maintained annually which, in principle, assures comparability may only be increased in specific cases, e.g. by newly established or expanded entities with a high step scale of pollutant emission.

Data regarding **particulate emissions** concern: particulates from the combustion of fuels, particulates from cement and lime, fire-resistant materials, silicates, artificial fertilizers, carbon and graphite, soot, as well as other types of particulates.

Data regarding **gas emissions** concern: sulphur dioxide, carbon oxide, nitrogen oxides, hydrocarbons, as well as other types of gaseous pollutants (excluding carbon dioxide).

Data regarding particulate and gas emission include organized emission (from technological and heating facilities) and disorganized emission (from waste dumps and landfills, in the course of reloading of volatile or loose substances, from production halls etc.).

The **emission volumes of different pollutant types from various sources** were estimated through measurements or on the basis of calculations of the raw material and fuel balance, based on pollutant emission indicators for the characteristic technological processes.

4. Nature protection consists in maintaining, sustainable use and renovation of nature resources, objects and elements (among others, plants, animals and fungi originally existing in environment as well as subjected to species protection, wandering and migratory animals, habitats); forms of nature protection are: national parks, nature reserves, landscape parks, protected landscape areas, Nature 2000 areas, documentation sites, ecological arable lands, landscape-nature complexes, monuments of nature.

Podstawą prawną regulującą ustanowienie form ochrony przyrody jest ustawa o ochronie przyrody z dnia 16 IV 2004 r. (jednolity tekst, Dz. U. 2016 poz. 2134, z późniejszymi zmianami); formy te tworzone są w drodze rozporządzenia Rady Ministrów, zarządzenia regionalnego dyrektora ochrony środowiska, uchwały sejmiku województwa lub rady gminy.

Parki narodowe obejmują obszary wyróżniające się szczególnymi wartościami przyrodniczymi, naukowymi, społecznymi, kulturowymi i edukacyjnymi, o powierzchni nie mniejszej niż 1000 ha, na których ochronie podlega cała przyroda oraz walory krajobrazowe.

Parki narodowe tworzy się w celu: zachowania różnorodności biologicznej, zasobów, tworów i składników przyrody nieożywionej i walorów krajobrazowych, przywrócenia właściwego stanu zasobów i składników przyrody oraz odtworzenia zniekształconych siedlisk: przyrodniczych, roślin, zwierząt lub grzybów.

Rezerваты przyrody obejmują wyróżniające się szczególnymi wartościami przyrodniczymi, naukowymi, kulturowymi lub walorami krajobrazowymi obszary zachowane w stanie naturalnym lub mało zmienionym, ekosystemy, ostoje i siedliska przyrodnicze, a także siedliska: roślin, zwierząt i grzybów oraz twory i składniki przyrody nieożywionej.

Parki krajobrazowe obejmują obszary chronione ze względu na wartości przyrodnicze, historyczne i kulturowe oraz walory krajobrazowe w celu zachowania i popularyzacji tych wartości w warunkach zrównoważonego rozwoju.

Obszary chronionego krajobrazu obejmują tereny chronione ze względu na wyróżniający się krajobraz o zróżnicowanych ekosystemach, wartościowe ze względu na możliwość zaspokajania potrzeb związanych z turystyką i wypoczynkiem lub pełnią funkcję korytarzy ekologicznych.

Pomniki przyrody są to pojedyncze twory przyrody żywej i nieożywionej lub ich skupiska o szczególnej wartości przyrodniczej, naukowej, kulturowej, historycznej lub krajobrazowej oraz odznaczające się indywidualnymi cechami wyróżniającymi je wśród innych tworów, okazałych rozmiarów drzewa, krzewy gatunków rodzimych lub obcych, źródła, wodospady, wywierzyska, skałki, jary, głązy narzutowe oraz jaskinie.

The legal basis regulating establishing forms of nature protection is the Law on Nature Protection, dated 16 IV 2004 (uniform text, Journal of Laws 2016 item 2134, with later amendments); the forms are created by way of the decree of the Council of Ministers, the regulation of regional director for environmental protection, the resolution of voivodship regional council or gmina council.

National parks include protected areas distinguishing for particular natural, scientific, social, cultural and educational values, of the area of at least 1000 ha, where all nature elements and specific landscape features are protected.

National parks are related to: preserve biodiversity, resources, formations and elements of inanimate nature and landscape features, restore a proper state of resources and elements of nature, reconstruct distorted natural habitats of plants, animals or fungi.

Nature reserves include areas having essential value for the environmental, scientific, cultural and landscape reasons in natural or slightly changed state, ecosystems, refuges and natural sites. They also protect habitats of plants, animals, fungi and formations and elements of inanimate nature.

Landscape parks are areas protected for natural, historical and cultural values, as well as for landscape features. The aim of landscape park's creation is preservation, popularisation and dissemination of these values in conditions of sustainable development.

Protected landscape areas include areas protected because of distinguishing landscape characterised by various ecosystem types. These areas are to be valuable because of their functions satisfying the needs of tourism and recreation and functions of ecological corridors.

Monuments of nature are single objects of animate and inanimate nature of special environmental, scientific, cultural, historical or landscape value and of distinctive individual features such as trees of impressive size, native and alien shrubs, springs, waterfalls, rocks, ravines, erratic blocks and caves.

5. Informacje o odpadach od 2013 r. opracowano w oparciu o Ustawę z dnia 14 XII 2012 r. o odpadach (Dz.U. z 2013 r. poz. 21, z późniejszymi zmianami) zmieniającą ustawę z dnia 27 IV 2001 r. obowiązującą do 2012 r.

Prezentowane rodzaje odpadów od 2002 r. są zgodne z katalogiem odpadów opartym o Listę Odpadów wprowadzoną rozporządzeniem Ministra Środowiska z dnia 27 IX 2001 r. (Dz.U. Nr 112, poz. 1206), a za 2000 r. opracowane zostały na podstawie klasyfikacji odpadów zgodnej z Europejskim Katalogiem Odpadów.

Odpady oznaczają każdą substancję lub przedmiot, których posiadacz pozbywa się, zamierza się pozbyć lub do których pozbycia się jest obowiązany.

Informacje o ilości i rodzajach odpadów dotyczą zakładów, które wytworzyły w ciągu roku powyżej 1 tys. t odpadów lub nagromadziły 1 mln t i więcej odpadów (z wyłączeniem odpadów komunalnych).

U w a g a. Dane od 2014 r. dotyczące odpadów odzyskanych i unieszkodliwionych obejmują odpady zagospodarowane przez wytwórcę we własnym zakresie. Dane za lata poprzednie dotyczą odpadów odzyskanych i unieszkodliwionych zarówno we własnym zakresie, jak i przekazanych innym odbiorcom w celu odzysku lub unieszkodliwienia. Oznacza to, że **dane nie są w pełni porównywalne**.

Przez **odzysk odpadów** rozumie się jakikolwiek proces, którego głównym wynikiem jest to, aby odpady służyły użytecznemu zastosowaniu przez zastąpienie innych materiałów, które w przeciwnym przypadku zostałyby użyte do spełnienia danej funkcji, lub w wyniku którego odpady są przygotowywane do spełnienia takiej funkcji w danym zakładzie lub ogólnie w gospodarce.

Przez **unieszkodliwianie odpadów** rozumie się proces niebędący odzyskiem, nawet jeżeli wtórnym skutkiem takiego procesu jest odzysk substancji lub energii.

Przez **magazynowanie odpadów** rozumie się czasowe przechowywanie odpadów obejmujące wstępne magazynowanie odpadów przez ich wytwórcę, tymczasowe magazynowanie odpadów przez prowadzącego zbieranie odpadów oraz magazynowanie odpadów przez prowadzącego przetwarzanie odpadów.

Przez **odpady składowane** należy rozumieć odpady umieszczone na składowiskach i obiektach unieszkodliwiania odpadów (wysypiska, hałdy, stawy osadowe) własnych zakładów lub obcych.

5. Data on waste since 2013 have been compiled on the basis of the Law on Waste dated 14 XII 2012 (Journal of Laws 2013 item 21, with later amendments) amending the Law dated 27 IV 2001 valid until 2012.

Types of waste since 2002 presented are consistent with the catalogue introduced by the decree of the Minister of the Environment dated 27 IX 2001 (Journal of Laws No. 112, item 1206), and for 2000 were compiled on the basis of a classification of waste, based on the European Waste Catalogue.

Waste shall mean any substance or object in which the holder discards or intends or is required to discard.

Information regarding the quantity and type of waste concerns plants which generated over 1 thous. t of waste in the course of the year or accumulated 1 mln t of waste and more (excluding municipal waste).

Note. Since 2014 data on waste recovered and disposed included waste treated by waste producer on its own. Data on waste recovered and disposed for previous years included waste treated both by waste producer on its own and transferred to other recipient for recovery or disposal. This means that **data are not strictly comparable**.

Recovery of waste shall mean any operation the principal result of which is waste serving a useful purpose by replacing other materials which would otherwise have been used to fulfill a particular function, or as a result of which waste is being prepared to fulfill that function, in the plant or generally in the economy.

Disposal of waste is understood as a process which is not recovery even if a secondary consequence of such a process is the reclamation of substances or energy.

Waste storage means a temporary waste storage including preliminary storage of waste by its producer, temporary storage of waste by the one collecting waste, storage of waste by the one processing waste.

Dane o **odpadach dotychczas składowanych (nagromadzonych)** dotyczą ilości odpadów zdeponowanych na terenach własnych zakładów w wyniku składowania w roku sprawozdawczym i w latach poprzednich.

6. Dane o nakładach na środki trwale służące ochronie środowiska i gospodarce wodnej oraz ich efektach rzeczowych prezentuje się zgodnie z Polską Klasyfikacją Statystyczną dotyczącą Działalności i Urzędzeń Związanych z Ochroną Środowiska, wprowadzoną rozporządzeniem Rady Ministrów z dnia 2 III 1999 r. (Dz.U. Nr 25, poz. 218). Klasyfikacja ta opracowana została na podstawie Międzynarodowej Standardowej Statystycznej Klasyfikacji EKG/ONZ dotyczącej Działalności i Urzędzeń Związanych z Ochroną Środowiska i Europejskiego Systemu Zbierania Informacji Ekonomicznych dotyczących Ochrony Środowiska (SERIEE) wdrożonego przez Unię Europejską.

Prezentowane dane dotyczą: osób prawnych i jednostek organizacyjnych niemających osobowości prawnej oraz osób fizycznych prowadzących działalność gospodarczą, w których liczba pracujących przekracza 9 osób (z wyłączeniem gospodarstw indywidualnych w rolnictwie oraz osób fizycznych i spółek cywilnych prowadzących działalność gospodarczą - prowadzących księgi przychodów i rozchodów) jednostek prowadzących działalność zaklasyfikowaną według PKD 2007 do sekcji „Administracja publiczna i obrona narodowa; obowiązkowe zabezpieczenia społeczne”, a także spółek wodno-ściekowych bez względu na liczbę pracujących.

7. Fundusze ekologiczne - fundusze ochrony środowiska i gospodarki wodnej (Narodowy i wojewódzkie, a także do 2009 r. powiatowe i gminne) – są to fundusze tworzone m.in. z: opłat za korzystanie ze środowiska (tj. kwot pieniężnych pobieranych m.in. za: emisję zanieczyszczeń powietrza, umieszczanie odpadów na składowisku oraz pobór i korzystanie z wód i wprowadzanie ścieków do wód lub do ziemi), kar za naruszenie wymagań w zakresie ochrony środowiska, spłat pożyczek udzielonych inwestorom.

Dane dotyczące funduszy ochrony środowiska i gospodarki wodnej (Narodowego i wojewódzkich) prezentuje się w układzie memoriałowym (z wyjątkiem kar za naruszenie wymagań w zakresie ochrony środowiska - w ujęciu kasowym).

8. Podziału nakładów na środki trwale służące ochronie środowiska i gospodarce wodnej oraz uzyskanych efektach rzeczowych dokonano na podstawie faktycznej lokalizacji inwestycji.

Landfilled waste is understood as waste transferred to landfill areas and waste facility (landfills, heaps, setting ponds) of the plant generating it or to other areas.

6. Data regarding outlays on fixed assets and tangible effects of investments in environmental protection and water management are presented in accordance with the Polish Statistical Classification of Environmental Protection and Facilities, introduced on the basis of the decree of the Council of Ministers, dated 2 III 1999 (Journal of Laws No. 25, item 218). This classification was compiled on the basis of ECE/UN Single European Standard Statistical Classification of Environmental Protection Activities and Facilities as well as with European System for the Collection of Economic Information on the Environment (SERIEE), implemented by the European Union.

The presented data refer to: legal persons and organizational entities without legal personality as well as natural persons conducting economic activity employing more than 9 persons (with the exception of private forms in agriculture as well as natural persons and civil law partnerships conducting economic activity - keeping the so-called revenues and expenses books), budgetary entities conducting economic activity classified according to NACE Rev. 2 to the section “Public administration and defence; compulsory social security” as well as water and sewage companies, regardless of the number of employees.

7. Ecological funds - environmental protection and water management funds (National and voivodship as well as until 2009 powiat and gmina) – are funds created from income originating i.a. from: payments for use of natural environment (i.e.: payments collected i.a. for: emission of air pollutants, placement of waste in the landfill as well as withdrawal and use of water and releasing wastewater into water or the ground), the fines for violating environmental protection requirements, the repayments of loans granted for investors.

Data concerning environmental protection and water management funds (National and voivodship) are presented on accrual basis (excluding fines for violating environmental protection requirements - on cash basis).

8. The division of outlays on fixed assets and tangible effects of investments in environmental protection and water management is made on the basis of the actual location of the investment.

TABL. 1. **POBÓR WODY NA POTRZEBY GOSPODARKI NARODOWEJ I LUDNOŚCI W 2017 R.**
 WATER WITHDRAWAL FOR NEEDS OF THE NATIONAL ECONOMY AND POPULATION IN 2017

WYSZCZEGÓLNIENIE SPECIFICATION	Ogółem Total	Na cele For purposes of							Na 1 km ² Per 1km ²
		produkcyjne ^a production ^a			nawodnień w rolnictwie i leśnictwie oraz napełniania i uzupełniania stawów rybnych irrigation in agriculture and forestry as well as filling and completing fish ponds	eksploatacji sieci wodociągowej ^b exploitation of water supply network ^b			
		razem total	wody waters			razem total	wody waters		
			po-wierzchniowe surface	pod-ziemne under-ground			po-wierzchniowe surface	pod-ziemne under-ground	
w dam ³ in dam ³									
WOJEWÓDZTWO VOIVODSHIP	92961	12058	5040	7018	30671	50232	2984	47248	6,6
Podregion gorzowski Subregion	35882	7864	5006	2858	9319	18699	-	18699	5,9
Powiaty: Powiats:									
Gorzowski	12977	4943	3681	1262	2305	5729	-	5729	10,7
Międzyrzecki	4800	171	-	171	1850	2779	-	2779	3,5
Ślubicki	6591	220	-	220	3440	2931	-	2931	6,6
Strzelecko-drezdenecki	3549	38	1	37	1309	2202	-	2202	2,8
Sulęciński.....	2225	72	-	72	415	1738	-	1738	1,9
Miasto na prawach powiatu City with powiat status									
Gorzów Wlkp.....	5741	2420	1324	1096	-	3321	-	3321	66,8
Podregion zielonogórski Subregion	57079	4194	34	4160	21352	31533	2984	28549	7,2
Powiaty: Powiats:									
Krośniński	14449	459	-	459	11501	2489	-	2489	10,4
Nowosolski.....	4265	262	-	262	-	4003	-	4003	5,5
Świebodziński	3678	424	-	424	451	2803	-	2803	3,9
Wschowski.....	2593	660	-	660	-	1933	-	1933	4,2
Zielonogórski.....	7315	693	-	693	167	6455	2984	3471	5,4
Żagański	5864	255	-	255	1382	4227	-	4227	5,2
Żarski	13412	1199	34	1165	7851	4362	-	4362	9,6
Miasto na prawach powiatu City with powiat status									
Zielona Góra	5504	242	-	242	-	5262	-	5262	19,9

a Poza rolnictwem, leśnictwem, łowiectwem i rybactwem – z ujęć własnych. b Pobór wody na ujęciach przed wtoczeniem do sieci.

a Excluding agriculture, forestry and fishing – from own intakes. b Water withdrawal by intakes before entering the water supply network.

TABL. 2. POWIERZCHNIA I POBÓR WODY DO NAWODNIEŃ W ROLNICTWIE I LEŚNICTWIE ORAZ NAPEŁNIANIA STAWÓW RYBNYCH W 2017 R.
AREA AND WATER WITHDRAWAL FOR IRRIGATION IN AGRICULTURE AND FORESTRY AS WELL AS WATER FOR FILLING UP FISH PONDS IN 2017

WYSZCZEGÓLNIENIE SPECIFICATION	Powierzchnia w ha Total area in ha		Pobór wody w dam ³ Water withdrawal in dam ³			
	nawadnianych użytków rolnych i gruntów leśnych ^a irrigated agricultural and forest lands ^a	napełnianych stawów rybnych ^b filled fish ponds ^b	do nawadniania użytków rolnych i gruntów leśnych ^c for irrigation of agricultural and forest lands ^c		do napełniania i uzupełniania stawów rybnych for filling and completing fish ponds	
			ogółem total	na 1 ha per 1 ha	ogółem total	na 1 ha per 1 ha
WOJEWÓDZTWO VOIVODSHIP	827	2050	1276	1,5	29395	14,3
Podregion gorzowski Subregion	74	631	43	0,6	9276	14,7
Powiaty: Powiats:						
Gorzowski	–	179	–	–	2305	12,9
Międzyrzecki	–	110	–	–	1850	16,8
Słubicki	46	245	35	0,8	3405	13,9
Strzelecko-drezdenecki	28	64	8	0,3	1301	20,3
Sulęciński	–	33	–	–	415	12,6
Podregion zielonogórski Subregion	753	1419	1233	1,6	20119	14,2
Powiaty: Powiats:						
Krośnieński	380	759	760	2,0	10741	14,2
Świebodziński	89	20	101	1,1	350	17,5
Zielonogórski	164	–	167	1,0	–	–
Żagański	–	111	–	–	1382	12,5
Żarski	120	529	205	1,7	7646	14,5

a, b Obiekty o powierzchni co najmniej: a - 20 ha, b - 10 ha. c Łącznie z poborem ścieków do nawodnień.
a, b Facilities with an area of at least: a - 20 ha, b - 10 ha. c Including wastewater withdrawal for irrigation.

TABL. 3. ZUŻYCIE WODY NA POTRZEBY GOSPODARKI NARODOWEJ I LUDNOŚCI W 2017 R.
WATER CONSUMPTION FOR NEEDS OF THE NATIONAL ECONOMY AND POPULATION IN 2017

WYSZCZEGÓLNIENIE SPECIFICATION	Ogółem Total	Przemysł Industry	Rolnictwo i leśnictwo ^a Agriculture and forestry ^a	Ekspluat- acja sieci wodo- ciągowej ^b Exploitation of water supply network ^b	Przemysł Industry	Rolnictwo i leśnictwo ^a Agriculture and forestry ^a	Ekspluat- acja sieci wodo- ciągowej ^b Exploitation of water supply network ^b
WOJEWÓDZTWO VOIVODSHIP	80308	11415	30671	38222	14,2	38,2	47,6
Podregion gorzowski Subregion	30610	6980	9319	14311	22,8	30,4	46,8
Powiaty: Powiats:							
Gorzowski	9846	4922	2305	2619	50,0	23,4	26,6
Międzyrzecki	4013	123	1850	2040	3,1	46,1	50,8
Ślubicki	5741	212	3440	2089	3,7	59,9	36,4
Strzelecko-drezdenecki	2873	42	1309	1522	1,4	45,6	53,0
Sulęciński	1779	161	415	1203	9,1	23,3	67,6
Miasto na prawach powiatu City with powiat status							
Gorzów Wlkp.	6359	1520	–	4839	23,9	–	76,1
Podregion zielonogórski Subregion	49698	4435	21352	23911	8,9	43,0	48,1
Powiaty: Powiats:							
Krośniński	13794	493	11501	1800	3,6	83,4	13,0
Nowosolski	3208	282	–	2926	8,8	–	91,2
Świebodziński	2804	310	451	2043	11,1	16,1	72,8
Wschowski	2279	707	–	1572	31,0	–	69,0
Zielonogórski	3540	732	167	2641	20,7	4,7	74,6
Żagański	4415	289	1382	2744	6,6	31,3	62,1
Żarski	12626	1379	7851	3396	10,9	62,2	26,9
Miasto na prawach powiatu City with powiat status							
Zielona Góra	7032	243	–	6789	3,5	–	96,5

a Woda zużyta do nawadniania w rolnictwie i leśnictwie oraz napełniania i uzupełniania stawów rybnych. b Bez zużycia wody na cele przemysłowe z wodociągów stanowiących własność gmin, wojewódzkich zakładów usług wodnych i spółek wodnych.

a Water consumption for irrigation in agriculture and forestry as well as for filling up and completing fish ponds b Excluding water consumption for industrial purposes from water-line system of gminas, voivodship waterworks and water companies.

TABL. 4. ŚCIEKI PRZEMYSŁOWE I KOMUNALNE^a ORAZ LUDNOŚĆ KORZYSTAJĄCA Z OCZYSZCZALNI ŚCIEKÓW W 2017 R.INDUSTRIAL AND MUNICIPAL WASTEWATER^a AND POPULATION CONNECTED TO WASTEWATER TREATMENT PLANTS IN 2017

WYSZCZEGÓLNIENIE SPECIFICATION	Ogółem Grand total	Oczyszczone Treated				Nie- oczyszczone w dam ^b Untreated in dam ^b	Ludność korzystająca z oczysz- czalni ście- ków w % ludności ogółem ^b Population connected to wastewater treatment plants in % of total population ^b
		razem total	mechanicz- nie mechanically	chemicznie ^c i biologicznie ^c chemically ^c and biologi- cally	z podwyż- szonym usuwaniam biogenów with increased biogenne removal		
	w dam ³	in dam ³	w % ścieków oczyszczanych in % of wastewater treated				
WOJEWÓDZTWO VOIVODSHIP	38201	38088	2,5	34,8	62,7	113	76,7
Podregion gorzowski Subregion	17523	17493	0,7	31,1	68,2	30	77,8
Powiaty: Powiats:							
Gorzowski	5664	5664	–	54,6	45,4	–	65,5
Międzyrzecki	2056	2027	0,3	15,2	84,5	29	76,6
Słubicki	1667	1667	–	100,0	–	–	74,6
Strzelecko-drezdenecki	952	952	0,6	57,8	41,6	–	61,2
Sulęciński	1219	1219	–	100,0	–	–	75,5
Miasto na prawach powiatu City with powiat status							
Gorzów Wlkp.	5965	5964	13,4	–	86,6	1	93,8
Podregion zielonogórski	20678	20595	0,6	31,2	68,2	83	76,1
Subregion							
Powiaty: Powiats:							
Krośnieński	1373	1373	0,8	10,5	88,7	–	64,8
Nowosolski	2140	2118	0,2	12,0	87,8	22	70,0
Świebodziński	1988	1988	0,2	36,7	63,1	–	91,3
Wschowski	1398	1395	–	63,9	36,1	3	62,9
Zielonogórski	2291	2291	4,9	69,7	25,4	–	67,7
Żagański	1977	1939	–	34,9	65,1	38	72,3
Żarski	3623	3603	–	58,7	41,3	20	65,7
Miasto na prawach powiatu City with powiat status							
Zielona Góra	5888	5888	–	0,1	99,9	–	95,8

a Wymagające oczyszczenia odprowadzone do wód lub do ziemi. b Ludność korzystająca z oczyszczalni ścieków – dane szacunkowe; ludność ogółem – na podstawie bilansów. c Dotyczy tylko ścieków przemysłowych.

a Requiring treatment discharged into waters or into the ground. b Population connected to wastewater treatment plants – estimated data, total population — based on balances. c Concerning only industrial wastewater.

TABL. 5. OCZYSZCZALNIE ŚCIEKÓW W 2017 R.
Stan w dniu 31 XII
WASTE WATER TREATMENT PLANTS IN 2017
As of 31 XII

WYSZCZEGÓLNIENIE SPECIFICATION a – przemysłowe industrial b – komunalne ¹ municipal ¹	Ogółem Total		W tym Of which			
			biologiczne biological		z podwyższonym usuwaniami biogenów with increased biogene removal	
	liczba number	przepustowość w m ³ /dobę capacity in m ³ /24 h	liczba number	przepustowość w m ³ /dobę capacity in m ³ /24 h	liczba number	przepustowość w m ³ /dobę capacity in m ³ /24 h
WOJEWÓDZTWO ...	23	44101	14	19457	–	–
VOIVODSHIP	105	245562	82	58114	23	187448
Podregion gorzowski	10	36135	5	16880	–	–
Subregion	39	80285	31	25948	8	54337
Powiaty: Powiaty:						
Gorzowski	a 2	15590	2	15590	–	–
	b 6	9361	4	661	2	8700
Międzyrzecki	a 2	7033	–	–	–	–
	b 10	17670	6	2033	4	15637
Słubicki	a 1	1100	1	1100	–	–
	b 10	9941	10	9941	–	–
Strzelecko-drezdenecki	a 3	312	1	90	–	–
	b 4	9880	3	6880	1	3000
Sulęciński	a 1	100	1	100	–	–
	b 8	6433	8	6433	–	–
Miasto na prawach powiatu City with powiat status						
Gorzów Wlkp.	a 1	12000	–	–	–	–
	b 1	27000	–	–	1	27000
Podregion zielonogórski .	13	7966	9	2577	–	–
Subregion	66	165277	51	32166	15	133111
Powiaty: Powiaty:						
Krośniński	a 2	91	1	45	–	–
	b 11	19899	9	1099	2	18800
Nowosolski	a –	–	–	–	–	–
	b 7	20726	5	2488	2	18238
Świebodziński	a 1	1200	1	1200	–	–
	b 7	9260	5	2530	2	6730
Wschowski	a 2	510	1	90	–	–
	b 3	7485	2	3985	1	3500
Zielonogórski	a 2	700	1	100	–	–
	b 13	12818	11	10210	2	2608
Żagański	a 2	237	2	237	–	–
	b 12	21054	8	4074	4	16980
Żarski	a 4	5228	3	905	–	–
	b 11	22750	10	7750	1	15000
Miasto na prawach powiatu City with powiat status						
Zielona Góra	a –	–	–	–	–	–
	b 2	51285	1	30	1	51255

¹ Miejskie i wiejskie pracujące na sieci kanalizacyjnej.

¹ Treatment plants of urban and rural areas working on sewage network.

TABL. 6. EMISJA I REDUKCJA ZANIECZYSZCZEŃ POWIETRZA^a W 2017 R.
EMISSION AND REDUCTION OF AIR POLLUTANTS^a IN 2017

WYSZCZEGÓLNIENIE SPECIFICATION	Emisja zanieczyszczeń Emission of pollutants				Zanieczyszczenia zatrzymane w urządzeniach do redukcji za- nieczyszczeń w % zanieczysz- czeń wytworzonych Pollutants retained in pollutant reduction systems in % of pol- lutants produced	
	pyłowych particulates		gazowych (bez dwutlenku węgla) gases (excluding carbon dioxide)		pyłowe particulates	gazowe (bez dwutlenku węgla) gases (excluding car- bon dioxide)
	ogółem total	w tym ze spalania paliw of which from the combus- tion of fuels	ogółem total	w tym dwutle- nek siarki of which sulphur dioxide		
	w t in t					
WOJEWÓDZTWO VOIVODSHIP	870	651	8712	2149	99,2	68,9
Podregion gorzowski..... Subregion	277	255	3600	1050	97,0	-
Powiaty: Powiats:						
Gorzowski	99	99	936	402	75,8	-
Międzyrzecki	54	52	372	123	46,0	-
Ślubicki	20	20	187	45	92,7	-
Strzelecko-drezdenecki	38	31	523	145	99,1	-
Sulęciński.....	26	26	97	42	73,7	-
Miasto na prawach powiatu City with powiat status						
Gorzów Wlkp.....	40	27	1485	293	99,0	-
Podregion zielonogórski Subregion	593	396	5112	1099	99,4	79,1
Powiaty: Powiats:						
Krośnieński	52	51	277	139	98,2	-
Nowosolski.....	26	17	260	112	98,6	-
Świebodziński	67	60	104	32	95,8	-
Zielonogórski.....	159	27	1349	584	96,8	93,4
Żagański	84	78	464	118	79,8	-
Żarski	173	146	2162	104	99,8	11,6
Miasto na prawach powiatu City with powiat status						
Zielona Góra	32	17	496	10	85,4	-

a Z zakładów szczególnie uciążliwych dla czystości powietrza emitujących pyły, gazy lub równocześnie pyły i gazy.
a From plants of significant nuisance to air quality emitting particulates, gases or particulates and gases.

TABL. 7. OCHRONA PRZYRODY I KRAJOBRAZU^a W 2017 R.
 Stan w dniu 31 XII
 NATURE AND LANDSCAPE PROTECTION^a IN 2017
 As of 31 XII

WYSZCZEGÓLNIENIE SPECIFICATION	Powierzchnia o szczególnych walorach przyrodniczych prawnie chroniona Area of special nature value under legal protection						Pomniki przyrody Monuments of nature
	ogółem total		w tym of which				
	w ha in ha	w % powierzchni ogólnej in % of total areas	parki narodowe ^b national parks ^b	rezerwaty przyrody nature reserves	parki krajobrazo- we ^c landscape parks ^c	obszary chronionego krajobrazu ^c protected landscape areas ^c	
WOJEWÓDZTWO VOIVODSHIP	540253,2	38,6	13642,8	3980,3	76764,5	426920,4	1388
Podregion gorzowski Subregion	310947,0	50,9	13642,8	2678,4	43654,0	234274,7	592
Powiaty: Powiats:							
Gorzowski	68198,9	56,2	3496,6	829,0	13937,6	45916,8	79
Międzyrzecki	48591,9	35,0	–	321,9	9012,7	33418,3	208
Ślubicki	38612,7	38,6	7,3	541,1	9004,0	25412,4	38
Strzelecko-drezdenecki	94396,9	75,6	5568,8	370,2	3495,0	83486,7	66
Sulęciński	60706,3	51,5	4570,1	537,9	8204,7	45680,6	148
Miasto na prawach powiatu City with powiat status							
Gorzów Wlkp.	440,3	5,1	–	78,3	–	360,0	53
Podregion zielonogórski	229306,2	29,1	–	1301,8	33110,5	192645,7	796
Podregion zielonogórski Subregion							
Powiaty: Powiats:							
Krośnieński	35876,8	25,8	–	115,5	8881,9	26034,2	85
Nowosolski	16517,1	21,4	–	123,9	–	16313,9	104
Świebodziński	30315,4	32,4	–	189,0	3163,1	26890,1	62
Wschowski	14057,8	22,5	–	–	2000,0	12047,8	51
Zielonogórski	33396,9	24,7	–	98,5	490,3	32356,7	211
Żagański	29887,9	26,4	–	158,2	–	29425,0	101
Żarski	63625,9	45,7	–	528,1	18575,2	44182,8	121
Miasto na prawach powiatu City with powiat status							
Zielona Góra	5628,4	20,2	–	88,7	–	5395,2	61

a Patrz uwagi ogólne, ust. 4 na str. 50. b Powierzchnia Drawieńskiego Parku Narodowego w granicach województwa. c Bez powierzchni rezerwatów przyrody, stanowisk dokumentacyjnych, zespołów przyrodniczo-krajobrazowych i użytków ekologicznych położonych na terenie parków krajobrazowych i obszarów chronionego krajobrazu.

a See general notes, item 4 on page 50. b Area of Drawieński National Park in boundaries of the voivodship. c Excluding nature reserves, documentation sites, landscape-nature complexes and ecological arable lands located within landscape parks and protected landscape areas.

TABL. 8. ODPADY^a WYTWORZONE I DOTYCHCZAS SKŁADOWANE (NAGROMADZONE) ORAZ TERENY ICH SKŁADOWANIA W 2017 R.WASTE^a GENERATED AND LANDFILLED UP TO NOW (ACCUMULATED) AS WELL AS THEIR STORAGE YARDS AREAS IN 2017

WYSZCZEGÓLNIENIE SPECIFICATION	Odpady w tys. t Waste in thous. t					dotychczas składowane (nagromadzone) ^b stan w końcu roku) landfilled up to now (accumulated ^b end of year)	Tereny składowania odpadów, niezreklamowane (stan w końcu roku) w ha Area of storage yards, non-reclaimed (end of year) in ha
	wytworzone w ciągu roku generated during the year		unieszkodliwione ^c treated ^c	przekazane innym odbiorcom transferred to other customers	magazynowane czasowo temporarily stored		
	ogółem total	poddane odzyskowi ^c recovered ^c					
WOJEWÓDZTWO VOIVODSHIP	647,5	90,1	17,5	534,9	5,0	2819,0	39,9
Podregion gorzowski..... Subregion	140,3	10,1	10,7	118,7	0,8	2807,6	37,8
Powiaty: Powiats:							
Gorzowski	20,5	0,9	0,2	19,4	–	–	–
Międzyrzecki	5,7	–	–	5,2	0,5	–	–
Stubicki	25,3	8,4	–	16,6	0,3	–	–
Strzelecko-drezdenecki.....	31,3	–	–	31,3	–	–	–
Sulęciński.....	2,8	–	–	2,8	–	–	–
Miasto na prawach powiatu City with powiat status							
Gorzów Wlkp.....	54,7	0,8	10,5	43,4	–	2807,6	37,8
Podregion zielonogórski..... Subregion	507,2	80,0	6,8	416,2	4,2	11,4	2,1
Powiaty: Powiats:							
Krośnieński	18,3	5,7	3,3	9,3	–	–	–
Nowosolski.....	89,2	3,5	0,1	85,5	0,1	–	–
Świebodziński	78,8	–	–	78,3	0,5	–	–
Wschowski.....	13,6	–	–	13,6	–	–	–
Zielonogórski.....	127,0	4,3	–	122,7	–	–	–
Żagański	19,0	6,2	–	9,2	3,6	–	–
Żarski	89,7	60,3	–	29,4	–	–	–
Miasto na prawach powiatu City with powiat status							
Zielona Góra	71,6	–	3,4	68,2	–	11,4	2,1

a Z wyłączeniem odpadów komunalnych. b Na składowiskach (hałdach, stawach osadowych) własnych. c We własnym zakresie przez wytwórcę.

a Excluding municipal wastes. b On own landfills (heaps, settling ponds). c By waste producer on its own.

TABL. 9. NAKŁADY NA ŚRODKI TRWAŁE SŁUŻĄCE OCHRONIE ŚRODOWISKA I GOSPODARCE WODNEJ
WEDŁUG WYBRANYCH KIERUNKÓW INWESTOWANIA W 2017 R. (ceny bieżące)
OUTLAYS ON FIXED ASSETS IN ENVIRONMENTAL PROTECTION AND WATER MANAGEMENT BY SE-
LECTED DIRECTIONS OF INVESTING IN 2017 (current prices)

WYSZCZEGÓLNIENIE SPECIFICATION	Ochrona środowiska Environmental protection				Gospodarka wodna Water management	
	ogółem total	w tym na of which on			ogółem total	w tym na ujęcia i dopro- wadzenia wody of which on water intakes and pipe systems
		ochronę powietrza at- mosferycznego i klimatu protection of air and climate	gospodarke ściekową i ochronę wód waste water management and protection of waters	gospodarke odpadami, ochronę i przywrócenie wartości użyt- kowej gleb oraz wód podziem- nych i po- wierzchnio- wych waste manage- ment, protection and recovery of soils, protection of groundwater and surface water		
w tys. zł in thous. zł						
WOJEWÓDZTWO VOIVODSHIP	156899,2	25867,3	47496,4	9353,2	50152,9	21722,1
Podregion gorzowski Subregion	38700,5	10837,6	21767,7	793,0	31366,4	12344,3
Powiaty: Powiats:						
Gorzowski	7424,3	–	6279,8	48,0	641,8	335,6
Międzyrzecki	4611,3	300,6	2954,0	–	2217,6	1912,1
Słubicki	525,2	–	525,2	–	18361,7	139,5
Strzelecko-drezdenecki	4798,9	–	4798,9	–	1495,1	1495,1
Sulęciński	1689,6	848,6	841,0	–	237,7	77,0
Miasto na prawach powiatu City with powiat status						
Gorzów Wlkp.	19651,2	9688,4	6368,8	745,0	8412,5	8385,0
Podregion zielonogórski Subregion	118198,7	15029,7	25728,7	8560,2	18786,5	9377,8
Powiaty: Powiats:						
Krośnieński	280,2	–	261,3	–	1589,0	712,3
Nowosolski	20881,8	–	4846,8	–	3720,7	1260,1
Świebodziński	5540,8	1281,6	4179,5	63,7	237,2	221,7
Wschowski	588,4	–	588,4	–	141,0	141,0
Zielonogórski	22942,6	12224,0	5466,7	44,4	1407,0	329,0
Żagański	5577,2	–	2088,1	2332,0	1365,0	1365,0
Żarski	7354,7	1041,1	663,2	3761,1	3248,1	606,5
Miasto na prawach powiatu City with powiat status						
Zielona Góra	55033,0	483,0	7634,7	2359,0	7078,5	4742,2

TABL. 10. NAKŁADY NA ŚRODKI TRWAŁE SŁUŻĄCE OCHRONIE ŚRODOWISKA I GOSPODARCE WODNEJ
WEDŁUG ŹRÓDEŁ FINANSOWANIA W 2017 R. (ceny bieżące)

OUTLAYS ON FIXED ASSETS ON ENVIRONMENTAL PROTECTION AND WATER
MANAGEMENT BY FINANCING SOURCE IN 2017 (current prices)

A. OCHRONA ŚRODOWISKA

ENVIRONMENTAL PROTECTION

WYSZCZEGÓLNIENIE SPECIFICATION	Ogółem Total	Środki Funds						Fundu- sze eko- logiczne (po- życzki, kredyty i dotacje) Ecologi- cal funds (loans, credits and allo- cations)	Kredyty i pożyczki krajowe, w tym bankowe Country credits and loans, including bank credits and loans
		własne ^a own ^a	z budżetu from budget				z zagra- nicy ^b from abroad ^b		
			central- nego central	woje- wództwa voivod- ship	powiatu powiat	gminy gmina			
w tys. zł in thous. zł									
WOJEWÓDZTWO .. VOIVODSHIP	156899,2	80180,9	277,8	269,2	3,2	4513,7	41130,8	7368,0	23155,6
Podregion gorzowski Subregion	38700,5	28281,8	277,8	-	3,2	1599,7	1003,6	7276,0	258,4
Powiaty: Powiats:									
Gorzowski	7424,3	7401,8	22,5	-	-	-	-	-	-
Międzyrzecki	4611,3	2794,0	-	-	3,2	1555,7	-	-	258,4
Słubicki	525,2	525,2	-	-	-	-	-	-	-
Strzelecko-drezdenecki	4798,9	4300,6	255,3	-	-	-	-	243,0	-
Sulęciński	1689,6	642,0	-	-	-	44,0	1003,6	-	-
Miasto na prawach powiatu City with powiat status									
Gorzów Wlkp	19651,2	12618,2	-	-	-	-	-	7033,0	-
Podregion zielonogórski Subregion	118198,7	51899,1	-	269,2	-	2914,0	40127,2	92,0	22897,2
Powiaty: Powiats:									
Krośnieński	280,2	280,2	-	-	-	-	-	-	-
Nowosolski	20881,8	2855,8	-	-	-	-	15764,0	-	2262,0
Świebodziński	5540,8	4071,6	-	-	-	-	1061,8	-	407,4
Wschowski	588,4	588,4	-	-	-	-	-	-	-
Zielonogórski	22942,6	16601,2	-	269,2	-	72,0	5261,2	-	739,0
Żagański	5577,2	2119,1	-	-	-	-	1679,1	92,0	1687,0
Żarski	7354,7	6563,6	-	-	-	-	791,1	-	-
Miasto na prawach powiatu City with powiat status									
Zielona Góra	55033,0	18819,2	-	-	-	2842,0	15570,0	-	17801,8

a Łącznie ze środkami z budżetu gmin będących inwestorami. b Środki bezzwrotne i zwrotne uzyskane w ramach między-
narodowych programów, funduszy pomocowych (w tym Fundusz Spójności), funduszy strukturalnych, pomocy bilateralnej,
ekokonwersji.

a Including funds from budget of gminas, which are investors. b Non-returnable and returnable funds receive from interna-
tional programs, assistance funds (including Cohesion Fund), structural funds, bilateral assistance, ecological conversion.

TABL. 10. NAKŁADY NA ŚRODKI TRWAŁE SŁUŻĄCE OCHRONIE ŚRODOWISKA I GOSPODARCE WODNEJ WEDŁUG ŹRÓDEŁ FINANSOWANIA W 2017 R. (dok.)

OUTLAYS ON FIXED ASSETS ON ENVIRONMENTAL PROTECTION AND WATER MANAGEMENT BY FINANCING SOURCE IN 2017 (cont.)

B. GOSPODARKA WODNA
WATER MANAGEMENT

WYSZCZEGÓLNIENIE SPECIFICATION	Ogółem Total	Środki Funds					Fundusze ekologiczne (pożyczki, kredyty i dotacje) Ecological funds (loans, credits and allocations)	Kredyty i pożyczki krajowe, w tym bankowe Country credits and loans, including bank credits and loans	Inne środki, w tym nakłady niesfinansowane Other funds, of which non-financial outlays
		własne ^a own ^a	z budżetu from budget		z zagranicy ^b from abroad ^b	gminy gmina			
			województwa voivodship	powiatu powiat					
w tys. zł in thous. zł									
WOJEWÓDZTWO VOIVODSHIP	50152,9	23827,9	655,8	33,2	541,6	23721,7	1034,1	139,4	199,2
Podregion gorzowski... Subregion	31366,4	13428,8	478,1	-	-	16975,0	284,0	128,4	72,1
Powiaty: Powiats:									
Gorzowski.....	641,8	315,5	242,2	-	-	-	26,0	-	58,1
Międzyrzecki.....	2217,6	1740,7	90,5	-	-	-	258,0	128,4	-
Stubicki.....	18361,7	1351,5	21,2	-	-	16975,0	-	-	14,0
Strzelecko-drezdenecki	1495,1	1495,1	-	-	-	-	-	-	-
Sulęciński.....	237,7	141,0	96,7	-	-	-	-	-	-
Miasto na prawach powiatu City with powiat status									
Gorzów Wlkp.....	8412,5	8385,0	27,5	-	-	-	-	-	-
Podregion zielonogórski..... Subregion	18786,5	10399,1	177,7	33,2	541,6	6746,7	750,1	11,0	127,1
Powiaty: Powiats:									
Krośnieński.....	1589,0	811,8	0,1	-	277,9	-	499,2	-	-
Nowosolski.....	3720,7	1226,1	86,3	33,2	107,7	2258,4	-	9,0	-
Świebodziński.....	237,2	237,2	-	-	-	-	-	-	-
Wschowski.....	141,0	141,0	-	-	-	-	-	-	-
Zielonogórski.....	1407,0	1394,0	-	-	-	11,0	-	2,0	-
Żagański.....	1365,0	737,0	-	-	-	628,0	-	-	-
Żarski.....	3248,1	789,7	91,3	-	156,0	1833,1	250,9	-	127,1
Miasto na prawach powiatu City with powiat status									
Zielona Góra.....	7078,5	5062,3	-	-	-	2016,2	-	-	-

a Łącznie ze środkami z budżetu gmin będących inwestorami. b Środki bezzwrotne i zwrotne uzyskane w ramach międzynarodowych programów, funduszy pomocowych (w tym Fundusz Spójności), funduszy strukturalnych, pomocy bilateralnej, ekokonwersji.

a Including funds from budget of gminas, which are investors. b Non-returnable and returnable funds receive from international programs, assistance funds (including Cohesion Fund), structural funds, bilateral assistance, ecological conversion.

DZIAŁ II PODZIAŁ ADMINISTRACYJNY I SAMORZĄD TERYTORIALNY

CHAPTER II ADMINISTRATIVE DIVISION AND TERRITORIAL SELF-GOVERNMENT

Uwagi ogólne

1. Z dniem 1 I 1999 r. (na mocy ustawy z dnia 24 VII 1998 r., Dz. U. Nr 96, poz. 603, z późniejszymi zmianami) wprowadzono nowy zasadniczy trójstopniowy podział terytorialny państwa, którego jednostkami są: gminy, powiaty i województwa.

Gmina jest podstawową jednostką terytorialnego podziału kraju. Jednostkami pomocniczymi w gminach są m.in. sołectwa, których organizację i zakres działania określa właściwa rada gminy odrębnym statutem.

2. Kadencja prezydentów, burmistrzów, wójtów oraz rad gmin, rad miejskich na prawach powiatu i rad powiatów trwa 4 lata, licząc od dnia wyborów.

3. Charakterystykę radnych w jednostkach samorządu terytorialnego oparto o wyniki sprawozdawczości za rok 2017, aktualizującej dane o radnych zawarte w obwieszczeniach terytorialnych komisji wyborczych z wyborów samorządowych w dniu 16 XI 2014 r.

General notes

1. On 1 I 1999 (based on the act dated 24 VII 1998, Journal of Laws No. 96, item 603, with later amendments) a fundamental three-tier administrative division of the country was introduced, the entities of which are: gminas, powiats and voivodships.

The gmina is the basic unit of the country's territorial structure. Auxiliary entities in gminas are, among others, village administrator's offices. Their organization and scope of activity is outlined by individual gmina councils in a separate statute.

2. Term of presidents, mayors, village mayors as well as gmina councils, city councils in cities with powiat status and powiat councils lasts 4 years, counting from the day of election.

3. The characteristic of councillors in local self-government entities is based on reporting results for 2017, updating information concerning councillors included in announcements of local election commissions from the 16 XI 2014 elections.

TABL. 1 (11). JEDNOSTKI PODZIAŁU TERYTORIALNEGO W 2017 R.

Stan w dniu 31 XII

TERRITORIAL DIVISION UNITS IN 2017

As of 31 XII

WYSZCZEGÓLNIENIE SPECIFICATION	Gminy Gminas				Miasta Towns	Miejscowości wiejskie Rural localities	Sołectwa Village administrator's offices
	ogółem total	miejskie urban	miejsko- wiejskie urban-rural	wiejskie rural			
WOJEWÓDZTWO VOIVODSHIP	82	9	33	40	42	1293	1027
Podregion gorzowski Subregion	29	2	14	13	16	549	375
Powiaty: Powiats:							
Gorzowski	7	1	1	5	2	125	101
Międzyrzecki	6	–	3	3	3	105	74
Słubicki	5	–	4	1	4	78	49
Strzelecko-drezdenecki	5	–	3	2	3	149	84
Sulęciński	5	–	3	2	3	92	67
Miasto na prawach powiatu City with powiat status							
Gorzów Wlkp.	1	1	–	–	1	–	–
Podregion zielonogórski ... Subregion	53	7	19	27	26	744	652
Powiaty: Powiats:							
Krośnieński	7	1	1	5	2	146	119
Nowosolski	8	1	3	4	4	86	79
Świebodziński	6	–	2	4	2	95	76
Wschowski	3	–	3		3	52	45
Zielonogórski	9	–	5	4	5	128	106
Żagański	9	2	3	4	5	80	74
Żarski	10	2	2	6	4	157	136
Miasto na prawach powiatu City with powiat status							
Zielona Góra	1	1	–	–	1	–	17

TABL. 2 (12). RADNI RAD GMIN^a WEDŁUG PŁCI, WIEKU I POZIOMU WYKSZTAŁCENIA W 2017 R.

Stan w dniu 31 XII

COUNCILLORS OF GMINA COUNCILS^a BY SEX, AGE AND EDUCATIONAL LEVEL IN 2017

As of 31 XII

WYSZCZEGÓLNIENIE SPECIFICATION	Ogółem Total	W tym kobiety Of which women	Z liczby ogółem – w wieku Of total number – at age					Z liczby ogółem – – z wykształceniem Of total number – with education				
			18-29 lat	30-39	40-49	50-59	60 lat i więcej and more	wyż- szym tertiary	polic- eal- nym i śred- nim post- sec- ondary and sec- ondary	zasad- niczym zawo- dowym basic voca- tional	gimna- zjalnym i pod- stawo- wym lower second- ary and primary	
WOJEWÓDZTWO VOIVODSHIP	1245	414	27	211	328	340	339	504	517	201	23	
Podregion gorzowski.. Subregion	426	129	2	71	124	131	98	190	170	61	5	
Powiaty: Powiats:												
GORZOWSKI.....	105	35	1	13	30	31	30	54	35	16	–	
Gmina miejska Urban gmina												
Kostrzyn nad Odrą.....	15	6	–	2	4	6	3	12	2	1	–	
Gmina miejsko-wiejska Urban-rural gmina												
Witnica	15	6	1	2	5	3	4	9	5	1	–	
Gminy wiejskie: Rural gminas:												
Bogdaniec	15	7	–	3	4	3	5	7	8	–	–	
Deszczno.....	15	5	–	2	4	6	3	4	6	5	–	
Kłodawa	15	4	–	1	2	6	6	10	2	3	–	
Lubiszyn	15	3	–	–	5	6	4	4	7	4	–	
Santok.....	15	4	–	3	6	1	5	8	5	2	–	
MIĘDZYRZECKI	96	20	1	15	25	28	27	41	42	11	2	
Gminy miejsko-wiejskie: Urban-rural gminas:												
Międzyrzecz	21	4	1	3	9	–	8	11	7	3	–	
Skwierzyna	15	5	–	2	4	2	7	10	4	1	–	
Trzciel.....	15	1	–	1	5	7	2	4	10	–	1	
Gminy wiejskie: Rural gminas:												
Bledzew.....	15	5	–	5	–	7	3	3	8	4	–	
Przytoczna.....	15	4	–	2	4	8	1	5	8	1	1	
Pszczew	15	1	–	2	3	4	6	8	5	2	–	

a Bez radnych rad miast w miastach na prawach powiatu.

a Excluding councillors of city councils in cities with powiat status.

TABL. 2 (12). RADNI RAD GMIN^a WEDŁUG PŁCI, WIEKU I POZIOMU WYKSZTAŁCENIA W 2017 R. (cd.)

Stan w dniu 31 XII

COUNCILLORS OF GMINA COUNCILS^a BY SEX, AGE AND EDUCATIONAL LEVEL IN 2017 (cont.)

As of 31 XII

WYSZCZEGÓLNIENIE SPECIFICATION	Ogółem Total	W tym kobiety Of which women	Z liczby ogółem – w wieku Of total number – at age					Z liczby ogółem – – z wykształceniem Of total number – with education				
			18-29 lat	30-39	40-49	50-59	60 lat i więcej and more	wyż- szym tertiary	policeal- nym i śred- nim post- sec- ondary and sec- ondary	zasad- niczym zawo- dowym basic voca- tional	gimna- zjalnym i pod- stawo- wym lower second- ary and primary	
SŁUBICKI.....	75	26	–	11	24	22	18	28	32	14	1	
Gminy miejsko-wiejskie: Urban-rural gminas:												
Cybinka	15	7	–	4	5	4	2	4	8	3	–	
Ośno Lubuskie	15	6	–	1	7	4	3	5	10	–	–	
Rzepin	15	3	–	1	4	7	3	6	7	2	–	
Słubice	15	3	–	3	4	3	5	9	4	2	–	
Gmina wiejska Rural gmina												
Górzycza	15	7	–	2	4	4	5	4	3	7	1	
STRZELECKO- DREZDENECKI.....	75	27	–	15	23	25	12	33	29	11	2	
Gminy miejsko-wiejskie: Urban-rural gminas:												
Dobiegiew.....	15	6	–	1	4	7	3	7	5	2	1	
Drezdenko	15	2	–	2	6	4	3	7	4	4	–	
Strzelce Krajeńskie....	15	4	–	3	2	8	2	8	5	2	–	
Gminy wiejskie: Rural gminas:												
Stare Kurowo.....	15	7	–	4	6	3	2	5	8	1	1	
Zwierzyn	15	8	–	5	5	3	2	6	7	2	–	
SULĘCIŃSKI.....	75	21	–	17	22	25	11	34	32	9	–	
Gminy miejsko-wiejskie: Urban-rural gminas:												
Lubniewice	15	5	–	4	4	4	3	7	8	–	–	
Sulęcín	15	5	–	5	2	4	4	10	4	1	–	
Torzym	15	6	–	4	4	5	2	9	5	1	–	
Gminy wiejskie: Rural gminas:												
Krzyszycze.....	15	2	–	1	6	6	2	5	8	2	–	
Słońsk	15	3	–	3	6	6	–	3	7	5	–	

a Bez radnych rad miast w miastach na prawach powiatu.

a Excluding councillors of city councils in cities with powiat status.

TABL. 2 (12). RADNI RAD GMIN^a WEDŁUG PŁCI, WIEKU I POZIOMU WYKSZTAŁCENIA W 2017 R. (cd.)

Stan w dniu 31 XII

COUNCILLORS OF GMINA COUNCILS^a BY SEX, AGE AND EDUCATIONAL LEVEL IN 2017 (cont.)

As of 31 XII

WYSZCZEGÓLNIENIE SPECIFICATION	Ogółem Total	W tym kobiety Of which women	Z liczby ogółem – w wieku Of total number – at age					Z liczby ogółem – – z wykształceniem Of total number – with education			
			18-29 lat	30-39	40-49	50-59	60 lat i więcej and more	wyż- szym tertiary	polic- eal- nym i śred- nim post- sec- ondary and sec- ondary	zasad- niczym zawo- dowym basic voca- tional	gimna- zjalnym i pod- stawo- wym lower second- ary and primary
Podregion zielonogórski	819	285	25	140	204	209	241	314	347	140	18
Subregion											
Powiaty: Powiats:											
KROŚNIENSKI	105	38	3	22	22	29	29	36	51	15	3
Gmina miejska Urban gmina											
Gubin.....	15	4	–	2	4	3	6	11	4	–	–
Gmina miejsko-wiejska Urban-rural gmina											
Krosno Odrzańskie....	15	5	1	3	4	3	4	8	5	2	–
Gminy wiejskie: Rural gminas:											
Bobrowice.....	15	7	1	5	3	4	2	3	11	1	–
Bytnica	15	4	–	3	6	2	4	3	9	2	1
Dąbie.....	15	6	–	6	1	6	2	5	4	5	1
Gubin.....	15	3	–	2	2	7	4	5	9	1	–
Maszewo	15	9	1	1	2	4	7	1	9	4	1
NOWOSOLSKI	126	45	5	32	34	30	25	48	51	22	5
Gmina miejska Urban gmina											
Nowa Sól	21	4	–	2	5	7	7	13	8	–	–
Gminy miejsko-wiejskie: Urban-rural gminas:											
Bytom Odrzański	15	5	1	6	1	6	1	9	6	–	–
Kożuchów.....	15	3	1	3	6	2	3	7	4	4	–
Nowe Miasteczko	15	7	1	2	4	4	4	3	9	3	–
Gminy wiejskie: Rural gminas:											
Kolsko	15	5	–	4	2	5	4	2	3	7	3
Nowa Sól	15	8	1	3	6	3	2	7	5	3	–
Otyń.....	15	7	1	5	6	1	2	5	9	1	–
Siedlisko.....	15	6	–	7	4	2	2	2	7	4	2

a Bez radnych rad miast w miastach na prawach powiatu.

a Excluding councillors of city councils in cities with powiat status.

TABL. 2 (12). RADNI RAD GMIN^a WEDŁUG PŁCI, WIEKU I POZIOMU WYKSZTAŁCENIA W 2017 R. (cd.)

Stan w dniu 31 XII

COUNCILLORS OF GMINA COUNCILS^a BY SEX, AGE AND EDUCATIONAL LEVEL IN 2017 (cont.)

As of 31 XII

WYSZCZEGÓLNIENIE SPECIFICATION	Ogółem Total	W tym kobiety Of which women	Z liczby ogółem – w wieku Of total number – at age					Z liczby ogółem – – z wykształceniem Of total number – with education				
			18-29 lat	30-39	40-49	50-59	60 lat i więcej and more	wyż- szym tertiary	polic- eal- nym i śred- nim post- sec- ondary and sec- ondary	zasad- niczym zawo- dowym basic voca- tional	gimna- zjalnym i pod- stawo- wym lower second- ary and primary	
ŚWIEBODZIŃSKI.....	96	28	–	13	24	25	34	33	42	19	2	
Gminy miejsko-wiejskie: Urban-rural gminas:												
Świebodzin.....	21	3	–	2	5	6	8	10	11	–	–	
Zbąszynek.....	15	3	–	2	5	2	6	9	6	–	–	
Gminy wiejskie: Rural gminas:												
Lubrza.....	15	9	–	3	5	3	4	4	5	5	1	
Łągów.....	15	3	–	1	3	4	7	3	7	5	–	
Skąpe.....	15	5	–	1	3	6	5	4	7	3	1	
Szczaniec.....	15	5	–	4	3	4	4	3	6	6	–	
WSCHOWSKI.....	50	21	–	7	18	13	12	23	20	7	–	
Gminy miejsko-wiejskie: Urban-rural gminas:												
Sława.....	15	7	–	1	5	6	3	10	4	1	–	
Szlichtyngowa.....	15	6	–	3	6	1	5	5	8	2	–	
Wschowa.....	20	8	–	3	7	6	4	8	8	4	–	
ZIELONOGÓRSKI.....	139	53	6	21	31	34	47	59	59	21	–	
Gminy miejsko-wiejskie: Urban-rural gminas:												
Babimost.....	15	–	2	–	3	3	7	7	4	4	–	
Czerwieńsk.....	15	6	1	1	1	3	9	9	4	2	–	
Kargowa.....	15	9	–	1	2	7	5	4	8	3	–	
Nowogród Bobrzański	14	5	1	2	5	4	2	8	5	1	–	
Sulechów.....	21	5	–	3	6	5	7	13	8	–	–	
Gminy wiejskie: Rural gminas:												
Bojadła.....	15	8	–	6	4	1	4	5	8	2	–	
Świdnica.....	15	9	–	4	4	4	3	9	3	3	–	
Trzebiechów.....	14	6	–	2	3	5	4	1	8	5	–	
Zabór.....	15	5	2	2	3	2	6	3	11	1	–	

a Bez radnych rad miast w miastach na prawach powiatu.

a Excluding councillors of city councils in cities with powiat status.

TABL. 2 (12). RADNI RAD GMIN^a WEDŁUG PŁCI, WIEKU I POZIOMU WYKSZTAŁCENIA W 2017 R. (dok.)

Stan w dniu 31 XII

COUNCILLORS OF GMINA COUNCILS^a BY SEX, AGE AND EDUCATIONAL LEVEL IN 2017 (cont.)

As of 31 XII

WYSZCZEGÓLNIENIE SPECIFICATION	Ogółem Total	W tym kobiety Of which women	Z liczby ogółem – w wieku Of total number – at age					Z liczby ogółem – – z wykształceniem Of total number – with education				
			18-29 lat	30-39	40-49	50-59	60 lat i więcej and more	wyż- szym tertiary	polic- eal- nym i śred- nim post- sec- ondary and sec- ondary	zasad- niczym zawo- dowym basic voca- tional	gimna- zjalnym i pod- stawo- wym lower second- ary and primary	
ŻAGAŃSKI.....	147	52	4	19	38	41	45	55	54	35	3	
Gminy miejskie: Urban gminas:												
Gozdnica	15	10	–	1	7	4	3	2	10	3	–	
Żagań	21	4	1	3	7	2	8	11	5	5	–	
Gminy miejsko-wiejskie: Urban-rural gminas:												
Iłowa	15	5	–	2	2	7	4	9	5	1	–	
Małomice	15	6	1	–	3	6	5	8	3	3	1	
Szprotawa	21	3	1	3	4	8	5	11	8	2	–	
Gminy wiejskie: Rural gminas:												
Brzeźnica.....	15	4	1	2	6	1	5	4	8	3	–	
Niegosławice	15	7	–	4	1	6	4	4	3	6	2	
Wymiarki.....	15	7	–	1	3	5	6	2	4	9	–	
Żagań	15	6	–	3	5	2	5	4	8	3	–	
ŻARSKI	156	48	7	26	37	37	49	60	70	21	5	
Gminy miejskie: Urban gminas:												
Łęknica	15	2	1	2	6	2	4	6	9	–	–	
Żary	21	4	–	4	4	4	9	14	6	1	–	
Gminy miejsko-wiejskie: Urban-rural gminas:												
Jasień.....	15	5	–	2	2	3	8	5	7	3	–	
Lubsko.....	15	5	1	2	4	5	3	10	5	–	–	
Gminy wiejskie: Rural gminas:												
Brody	15	4	3	1	2	6	3	3	8	4	–	
Lipinki Łużyckie	15	8	–	4	5	2	4	3	9	1	2	
Przewóz.....	15	6	2	3	3	4	3	4	10	1	–	
Trzebień	15	6	–	3	3	4	5	4	6	3	2	
Tuplice.....	15	5	–	2	3	4	6	6	5	3	1	
Żary	15	3	–	3	5	3	4	5	5	5	–	

a Bez radnych rad miast w miastach na prawach powiatu.

a Excluding councillors of city councils in cities with powiat status.

TABL. 3 (13). RADNI RAD POWIATÓW I RAD MIAST W MIASTACH NA PRAWACH POWIATU WEDŁUG PŁCI, WIEKU I POZIOMU WYKSZTAŁCENIA W 2017 R.

Stan w dniu 31 XII

COUNCILLORS OF POWIAT COUNCILS AND CITY COUNCILS IN CITIES WITH POWIAT STATUS BY SEX, AGE AND EDUCATIONAL LEVEL IN 2017

As of 31 XII

WYSZCZEGÓLNIENIE SPECIFICATION	Ogółem Total	W tym kobiety Of which females	Z liczby ogółem – w wieku Of total number – at age					Z liczby ogółem – – z wykształceniem Of total number – – with education		
			18-29 lat	30-39	40-49	50-59	60 lat i więcej and more	wyż- szym tertiary	po- liceal- nym i śred- nim post- second- ary and second- ary	zasad- niczym zawo- dowym basic voca- tional
WOJEWÓDZTWO VOIVODSHIP	268	50	5	26	62	73	102	202	56	10
Podregion gorzowski..... Subregion	110	22	4	10	28	31	37	82	24	4
Powiaty: Powiats:										
Gorzowski.....	19	4	–	2	2	11	4	15	4	–
Międzyrzecki.....	17	3	–	–	4	7	6	12	5	–
Słubicki.....	17	5	–	2	4	3	8	12	4	1
Strzelecko-drezdenecki.....	17	2	1	1	3	4	8	9	6	2
Sulęciński.....	15	2	1	–	5	4	5	11	3	1
Miasto na prawach powiatu City with powiat status										
Gorzów Wlkp.	25	6	2	5	10	2	6	23	2	–
Podregion zielonogórski ... Subregion	158	28	1	16	34	42	65	120	32	6
Powiaty: Powiats:										
Krośnieński.....	17	2	–	–	8	6	3	9	5	3
Nowosolski.....	21	5	–	3	4	3	11	13	6	2
Świebodziński.....	17	6	–	4	2	4	7	14	2	1
Wschowski.....	15	4	–	2	4	4	5	11	4	–
Zielonogórski.....	21	5	–	–	1	7	13	16	5	–
Żagański.....	21	–	–	1	6	6	8	18	3	–
Żarski.....	21	3	–	1	4	4	12	16	5	–
Miasto na prawach powiatu City with powiat status										
Zielona Góra.....	25	3	1	5	5	8	6	23	2	–

Uwagi ogólne

1. Dane o przestępstwach stwierdzonych oraz o skazanych przez sądy podano według klasyfikacji Kodeksu karnego z 1997 r., obowiązującego od 1 IX 1998 r. (ustawa z dnia 6 VI 1997 r., tekst jednolity Dz.U. 2016, poz. 1137), Kodeksu karnego skarbowego obowiązującego od 17 X 1999 r. (ustawa z dnia 10 IX 1999 r., tekst jednolity: Dz.U. z 2018 r. poz. 1958, z późniejszymi zmianami) lub innych ustaw szczególnych.

2. **Przestępstwo stwierdzone** jest to zdarzenie, co do którego w zakończonym postępowaniu przygotowawczym potwierdzono, że jest przestępstwem. Przestępstwo – zgodnie z Kodeksem karnym z 1997 r. obowiązującym od 1 IX 1998 r. (ustawa z dnia 6 VI 1997 r. tekst jednolity Dz. U. 2018 poz. 1600, z późniejszymi zmianami) – jest to zbrodnia lub występki ścigany z oskarżenia publicznego lub z oskarżenia prywatnego, zgodnie z Kodeksem karnym skarbowym – jest to przestępstwo skarbowe.

Dane o przestępstwach stwierdzonych od 2014 r. nie obejmują czynów karalnych popełnionych przez nieletnich. Zgodnie z obowiązującą metodologią stwierdzenie popełnienia czynów karalnych przez nieletnich dokonywane jest w postępowaniu sądowym po uprzednim przekazaniu przez Policję akt w sprawach nieletnich do sądu rodzinnego.

Informacje o przestępstwach stwierdzonych i wskaźnikach wykrywalności sprawców przestępstw pochodzą z policyjnych systemów informacyjnych.

3. **Wskaźnik wykrywalności sprawców przestępstw** jest to stosunek liczby przestępstw wykrytych w danym roku (łącznie z wykrytymi po podjęciu z umorzenia) do liczby przestępstw stwierdzonych w danym roku, powiększonej o liczbę przestępstw stwierdzonych w podjętych postępowaniach, a umorzonych w latach poprzednich z powodu niewykrycia sprawców.

General notes

1. Data concerning ascertained crimes as well as adults convicted are given according to the classification of the Criminal Code of 1997, valid since 1 IX 1998 (the law dated 6 VI 1997, uniform text Journal of Laws 2016, item 1137), the Penal Fiscal Code valid since 17 X 1999 (the law dated 10 IX 1999, unified text: Journal of Laws 2018 item 1958, with later amendments) or other specific laws.

2. An **ascertained crime** is an event, which after the completion of preparatory proceedings was confirmed as a crime. In connection with the Criminal Code of 1997, valid since 1 IX 1998 (the law dated 6 VI 1997, uniform text Journal of Laws 2018, item 1600, with later amendments) crime is a felony or misdemeanour prosecuted upon by public accusation or private accusation, in connection with the Penal Fiscal Code – is a fiscal offence.

Data about ascertained crimes since 2014 do not include punishable acts committed by juveniles. In accordance with the existing methodology, the specification of the number of juveniles committing punishable acts takes place during court proceedings after the Police provides records in juvenile cases to the family court.

Information regarding ascertained crimes and rates of detectability of delinquents in ascertained crimes come from police information systems.

3. **The rate of detectability of delinquents** is the relation of the number of detected crimes in a given year (including those detected after resumption following discontinuance) to the total number of crimes ascertained in a given year, plus the number of crimes recorded in commenced proceedings and discontinued in previous years due to undetected delinquents.

TABL. 1 (14). PRZESTĘPSTWA STWIERDZONE PRZEZ POLICJĘ W ZAKOŃCZONYCH POSTĘPOWANIACH PRZYGOTOWAWCZYCH W 2017 R.
 ASCERTAINED CRIMES BY THE POLICE IN COMPLETED PREPARATORY PROCEEDINGS IN 2017

WYSZCZEGÓLNIENIE SPECIFICATION	Ogółem Total	W tym przestępstwa Of which crimes			Z liczby ogółem przestępstwa Of grand total crimes		
		o charakterze kryminalnym criminal	o charakterze gospodarczym economic	drogowe traffic	przeciwko życiu i zdrowiu against life and health	przeciwko mieniu against property	
						razem total	w tym kra- dzież sa- mochodu of which automobile theft
WOJEWÓDZTWO VOIVODSHIP	23388	14752	5609	2050	626	10002	324
Podregion gorzowski Subregion	9715	5699	2833	820	261	3746	110
Powiaty: Powiats:							
Gorzowski	1077	780	95	138	31	451	10
Międzyrzecki	986	727	98	104	51	370	8
Słubicki	1235	860	130	164	29	517	17
Strzelecko-drezdenecki	904	667	95	113	21	454	10
Sulęciński	748	499	91	116	19	309	8
Miasto na prawach powiatu City with powiat status							
Gorzów Wlkp.	4765	2166	2324	185	110	1645	57
Podregion zielonogórski Subregion	13673	9053	2776	1230	365	6256	214
Powiaty: Powiats:							
Krośniński	1027	698	121	133	52	375	12
Nowosolski	1751	1329	207	144	48	786	17
Świebodziński	1092	760	116	169	39	487	7
Wschowski	659	399	144	67	18	285	12
Zielonogórski	1270	840	217	141	38	554	22
Żagański	1703	1229	240	145	23	885	33
Żarski	2473	1298	845	222	43	792	27
Miasto na prawach powiatu City with powiat status							
Zielona Góra	3698	2500	886	209	104	2092	84

Źródło: dane Komendy Głównej Policji.

Source: data of the National Police Headquarters.

TABL. 2 (15). WSKAŹNIK WYKRYWALNOŚCI SPRAWCÓW PRZESTĘPSTW STWIERDZONYCH PRZEZ POLICJĘ
WEDŁUG WYBRANYCH RODZAJÓW PRZESTĘPSTW W 2017 R.
RATE OF DETECTABILITY OF DELINQUENTS IN ASCERTAINED CRIMES BY THE POLICE IN 2017

WYSZCZEGÓLNIENIE SPECIFICATION	Ogółem Total	W tym przestępstw Of which crimes		
		o charakterze kryminalnym criminal	o charakterze gospodarczym economic	drogowych traffic
		w %	in %	
WOJEWÓDZTWO VOIVODSHIP	73,7	63,2	88,8	98,1
Podregion gorzowski Subregion	75,6	63,2	91,8	98,3
Powiaty: Powiats:				
Gorzowski	70,0	62,9	67,7	100,0
Międzyrzecki	74,4	68,9	77,2	100,0
Słubicki	75,2	68,4	81,5	96,3
Strzelecko-drezdenecki	73,6	68,0	75,8	99,1
Sulęciński	73,6	65,0	80,4	97,4
Miasto na prawach powiatu City with powiat status				
Gorzów Wlkp.	77,9	57,6	95,1	97,8
Podregion zielonogórski Subregion	72,3	63,1	85,8	98,0
Powiaty: Powiats:				
Krośnieński	77,1	71,6	74,4	97,7
Nowosolski	73,7	69,2	77,3	100,0
Świebodziński	72,6	67,2	63,6	97,6
Wschowski	80,3	72,5	86,8	100,0
Zielonogórski	70,9	61,3	82,9	97,2
Żagański	69,7	62,5	82,7	97,2
Żarski	78,1	61,4	96,4	99,5
Miasto na prawach powiatu City with powiat status				
Zielona Góra	66,5	56,7	83,5	95,7

Źródło: dane Komendy Głównej Policji.

Source: data of the National Police Headquarters.

Uwagi ogólne

1. Tablice działu opracowano na podstawie:
- 1) bilansów stanu i struktury **ludności zamieszkałej** na terenie gminy. Bilanse ludności sporządza się dla okresów międzypisowych w oparciu o wyniki ostatniego spisu powszechnego (z wyjątkiem danych dla lat 1999-2001 oraz 2010 r. - patrz ust. 2) przy uwzględnieniu:
 - a) zmian w danym okresie spowodowanych ruchem naturalnym (urodzenia, zgony) i migracjami ludności (zameldowania i wymeldowania na pobyt stały z innych gmin i z zagranicy), a także przesunięciami adresowymi ludności z tytułu zmian administracyjnych,
 - b) różnicy między liczbą osób zameldowanych na pobyt czasowy ponad 3 miesiące (do 2005 r. – ponad 2 miesiące) na terenie gminy a liczbą osób czasowo nieobecnych (zameldowania i wymeldowania na pobyt czasowy z/do innych gmin;
 - 2) rejestrów Ministerstwa Cyfryzacji - o migracjach wewnętrznych i zagranicznych ludności na pobyt stały (od 2006 r. źródłem tych danych jest rejestr PESEL – Powszechny Elektroniczny System Ewidencji Ludności);
 - 3) sprawozdawczości urzędów stanu cywilnego – o zarejestrowanych małżeństwach, urodzeniach i zgonach;
 - 4) sprawozdawczości sądów okręgowych - o prawomocnie orzeczonych separacjach i rozwodach.

General notes

1. Chapter tables were compiled on the basis of:
- 1) the balances of the size and structure of the **population living** in a gmina. Population balances are compiled for periods between censuses on the basis of the last census (with the exception of data for 1999-2001 and 2010 - see item 2), taking into account:
 - a) changes in a given period connected with vital statistics (births, deaths) and migration of the population (registering and cancelling registration for permanent residence from other gminas and from abroad) as well as address changes of the population due to changes in the administrative division,
 - b) difference between the number of people registered for temporary stay for a period of more than 3 months (until 2005 - for a period of more than 2 months) in a gmina and the number of people temporary absent (registering and cancelling registration for temporary stay from/to other gminas);
 - 2) the registers of the Digital Affairs – on internal and international migration of population for permanent residence (since 2006 the source of these data is PESEL register – Common Electronic System of Population Register);
 - 3) documentation of Civil Status Offices regarding registered marriages, births and deaths;
 - 4) documentation of regional courts - regarding legally valid decisions in actions for separations and divorces.

2. Dane o ludności (według stanu w dniu 30 VI i 31 XII) a także współczynniki demograficzne oraz przeliczenia na 1 mieszkańca (1000 ludności itp.) opracowano przy przyjęciu liczby ludności zbilansowanej:

- w 2005 r. – w oparciu o wyniki Narodowego Spisu Powszechnego Ludności i Mieszkań 2002,
- od 2010 r. – w oparciu o wyniki Narodowego Spisu Powszechnego Ludności i Mieszkań 2011 (dla 2010 r. zastosowano podział administracyjny z dnia 31 XII 2011 r.).

3. W tablicach o **stanie ludności** obok tradycyjnych pięcioletnich grup wieku wprowadzono również następujące grupowania:

Ekonomiczne grupy wieku:

- wiek przedprodukcyjny — mężczyźni i kobiety w wieku 0-17 lat,
- wiek produkcyjny — mężczyźni w wieku 18-64 lata, kobiety w wieku 18-59 lat:
- wiek mobilny (18-44 lata mężczyźni i kobiety),
- wiek niemobilny (45-64 lata mężczyźni i 45-59 lat kobiety),
- wiek poprodukcyjny — mężczyźni w wieku 65 lat i więcej oraz kobiety w wieku 60 lat i więcej.

Przez ludność w wieku nieprodukcyjnym rozumie się ludność w wieku przedprodukcyjnym oraz ludność w wieku poprodukcyjnym.

Biologiczne grupy wieku:

- 0-14 lat — dzieci,
- 15-64 lata — dorośli bez osób starszych,
- 65 lat i więcej — osoby starsze.

Edukacyjne grupy wieku: 3-6, 7-12, 13-15, 16-18, 19-24 lata.

4. Dane o ruchu naturalnym ludności w podziale terytorialnym opracowano:

- małżeństwa - według miejsca zameldowania na pobyt stały męża przed ślubem (w przypadku, gdy mąż przed ślubem mieszkał za granicą, przyjmuje się miejsce zameldowania żony przed ślubem);

2. Data about population (as of 30 VI and 31 XII) as well as demographic rates and indicators per capita (per 1000 population etc.) were prepared assuming the number of population balanced on:

- for 2005 – the basis of results of the Population and Housing Census 2002,
- since 2010 – the basis of results of the Population and Housing Census 2011 (for 2010 was applied the administrative division of the country obligatory as of 31 XII 2011).

3. In tables on the **size of population** apart from traditional 5-years age groups, following groupings were added:

Economic age groups:

- pre-working age — males and females aged 0-17,
- working age — males, aged 18-64, and females, aged 18-59:
- mobility age (18-44 males and females),
- non-mobility age (45-64 males and 45-59 females),
- post-working age — 65 and more for males and 60 and more for females.

Population of non-working age group is understood as population in pre-working age and population in post-working age.

Biological age groups:

- 0-14 — children,
- 15-64 — adults excluding elderly people,
- 65 and more — elderly people

Educational age groups: 3-6, 7-12, 13-15, 16-18, 19-24.

4. Data regarding the **vital statistics** according to territorial division were compiled as follows:

- marriages - according to the husband's place of permanent residence before the marriage (in cases when the husband lived abroad before the marriage, the wife's place of residence before the marriage is used);

- separacje - według miejsca zamieszkania osoby wnoszącej powództwo (w przypadku, gdy osoba wnosząca powództwo mieszka za granicą, przyjmuje się miejsce zamieszkania współmałżonka; w przypadku zgodnego wniosku stron przyjmuje się miejsce zamieszkania męża). Nie są uwzględniane przypadki, gdy oboje małżonkowie w momencie wniesienia powództwa zamieszkiwali za granicą;
- rozwody - według miejsca zamieszkania osoby wnoszącej powództwo (w przypadku, gdy osoba wnosząca powództwo mieszka za granicą, przyjmuje się miejsce zamieszkania współmałżonka). Nie są uwzględniane przypadki, gdy oboje małżonkowie w momencie wniesienia powództwa zamieszkiwali za granicą;
- urodzenia - według miejsca zameldowania na pobyt stały matki noworodka;
- zgony - według miejsca zameldowania na pobyt stały osoby zmarłej.

Dane o **małżeństwach** uwzględniają związki małżeńskie zawarte w formie przewidzianej prawem w urzędach stanu cywilnego. Na mocy ustawy z dnia 24 VII 1998 r. (Dz. U. Nr 117, poz. 757) w urzędach stanu cywilnego rejestrowane są także małżeństwa podlegające prawu wewnętrznemu Kościoła lub Związku Wyznaniowego zawarte w obecności duchownego. Małżeństwo zawarte w tej formie podlega prawu polskiemu i pociąga za sobą takie same skutki cywilnoprawne, jak małżeństwo zawarte przed kierownikiem urzędu stanu cywilnego.

Przyrost naturalny ludności stanowi różnicę między liczbą urodzeń żywych i zgonów w danym okresie.

Przez **niemowlęta** rozumie się dzieci w wieku poniżej 1 roku.

Informacje o urodzeniach i zgonach (w tym zgonach niemowląt) prezentowane są według kryteriów definicji urodzenia i zgonu noworodka rekomendowanej przez Światową Organizację Zdrowia.

- separations – according to the plaintiff's place of residence (in case when person filling petition residing abroad, place of residence of a spouse has been taken; in cases unanimous petition of both of persons - residence of husband is used). Data exclude divorces in which both spouses were living abroad at the moment of filling petition for separation;
- divorces – according to the plaintiff's place of residence (in case when person filling petition residing abroad, place of residence of a spouse has been taken). Data exclude divorces in which both spouses were living abroad at the moment of filling petition for separation;
- births – according to the mother's place of permanent residence;
- deaths – according to the place of permanent residence of the deceased.

The data on **marriages** refers to marriages contracted according to lawful rules at the civil status offices. On the basis of the Law dated 24 VII 1998 (Journal of Laws, No. 117, item 757) in the local civil status offices in Poland are registered all marriages, including those based on the internal law of the Churches or the Religious Associations. Marriages contracted (on the basis of canonic laws marriages) subordinate the civil Polish laws and induce due to the same civil and law consequences as marriages contracted in the local civil status offices.

Natural increase of the population accounts for the difference between the number of live births and deaths in a given period.

Infant is a child under the age of 1.

Information on births and deaths (including infant deaths) is presented according to criteria of the definition of infant births and deaths recommended by the World Health Organization (WHO).

5. Dane o migracjach wewnętrznych ludności opracowano na podstawie informacji ewidencyjnych gmin o zameldowaniach osób na pobyt stały. Informacje te nie uwzględniają zmian adresu w obrębie tej samej gminy (miasta), z wyjątkiem gmin miejsko-wiejskich, dla których został zachowany podział na tereny miejskie i wiejskie.

6. Dane o migracjach zagranicznych opracowano na podstawie informacji ewidencyjnych gmin o zameldowaniu osób przyjeżdżających do Polski na pobyt stały (imigracja) oraz o wymeldowaniach osób wyjeżdżających z Polski za granicę na stałe (emigracja).

7. Napływ ludności obejmuje zameldowania na pobyt stały, odpływ - wymeldowania ze stałego miejsca zamieszkania.

8. Współczynniki dotyczące ruchu naturalnego i migracji ludności w podziale terytorialnym obliczono jako iloraz liczby faktów określonego rodzaju i liczby ludności według stanu w dniu 30 VI.

5. Data regarding internal migration of the population were compiled on the basis of gmina documentation regarding the registration for permanent residence. This information does not include changes of address within the same gmina (town), with the exception of urban-rural gminas for which the division into urban and rural areas has been kept.

6. Data regarding international migration were compiled on the basis of gmina documentation regarding the registration of people arriving to Poland for permanent residence (immigration) as well as regarding the removal from registration of people leaving Poland for permanent residence abroad (emigration).

7. The inflow of the population includes registration of arrival for permanent residence, outflow – registration of departure from permanent residence.

8. Rates concerning vital statistics and migration of the population according to territorial division were calculated as the ratio of the number of defined events to the number of population as of 30 VI.

TABL. 1 (16). POWIERZCHNIA I LUDNOŚĆ W 2017 R.

Stan w dniu 31 XII
AREA AND POPULATION IN 2017
As of 31 XII

Lp. No.	WYSZCZEGÓLNIENIE SPECIFICATION	Powierzchnia w km ² Area in km ²	Ludność				
			ogółem total	mężczyźni males	kobiety females	w wieku	
						przedprodukcyjnym pre-working	razem total
1	WOJEWÓDZTWO..... VOIVODSHIP	13988	1016832	494930	521902	183691	89596
2	Podregion gorzowski..... Subregion	6113	386102	188453	197649	70401	34296
	Powiaty: Powiats:						
3	GORZOWSKI.....	1214	71438	35396	36042	13923	6772
	Gmina miejska Urban gmina						
4	Kostrzyn nad Odrą.....	46	17918	8816	9102	3457	1590
	Gmina miejsko-wiejska Urban-rural gmina						
5	Witnica.....	279	12957	6338	6619	2409	1203
6	w tym miasto..... of which city	8	6821	3318	3503	1261	628
	Gminy wiejskie: Rural gminas:						
7	Bogdaniec.....	112	7109	3496	3613	1388	705
8	Deszczno.....	168	9659	4829	4830	1968	966
9	Kłodawa.....	235	8506	4201	4305	1753	867
10	Lubiszyn.....	205	6907	3520	3387	1308	636
11	Santok.....	169	8382	4196	4186	1640	805
12	MIĘDZYRZECKI.....	1388	58249	28770	29479	10349	5023
	Gminy miejsko-wiejskie: Urban-rural gminas:						
13	Międzyrzecz.....	315	25148	12269	12879	4568	2208
14	w tym miasto..... of which city	10	18255	8784	9471	3256	1593
15	Skwierzyna.....	285	12201	5968	6233	2032	1014
16	w tym miasto..... of which city	36	9669	4701	4968	1615	797
17	Trzciel.....	178	6516	3277	3239	1174	584
18	w tym miasto..... of which city	3	2445	1207	1238	446	233
	Gminy wiejskie: Rural gminas:						
19	Bledzew.....	247	4427	2210	2217	804	381
20	Przytoczna.....	185	5662	2950	2712	1007	449
21	Pszczew.....	178	4295	2096	2199	764	387

Population								Lp. No.
aged					na 1 km ² per 1 km ²	na 100 mę- czyzn przy- pada kobiet females per 100 males	w wieku nie- produkcyjnym na 100 osób w wieku pro- dukcyjnym in non-work- ing age per 100 persons at working age	
produkcyjnym working			poprodukcyjnym post-working					
razem total	w tym ko- biety of which females	z razem w wieku mobilnym of total at mobility age	razem total	w tym kobiety of which females				
627171	291684	396955	205970	140622	73	105	62	1
238597	110749	150437	77104	52604	63	105	62	2
45414	21075	28529	12101	8195	59	102	57	3
11081	5202	6966	3380	2310	388	103	62	4
8318	3860	5254	2230	1556	46	104	56	5
4328	2012	2720	1232	863	828	106	58	6
4429	2034	2834	1292	874	64	103	61	7
6196	2887	3946	1495	977	57	100	56	8
5505	2601	3354	1248	837	36	102	55	9
4459	1970	2741	1140	781	34	96	55	10
5426	2521	3434	1316	860	49	100	54	11
36232	16657	22745	11668	7799	42	102	61	12
15411	7202	9770	5169	3469	80	105	63	13
11003	5171	6978	3996	2707	1779	108	66	14
7693	3551	4739	2476	1668	43	104	59	15
6094	2834	3755	1960	1337	269	106	59	16
4099	1832	2605	1243	823	37	99	59	17
1499	672	975	500	333	804	103	63	18
2769	1263	1747	854	573	18	100	60	19
3567	1550	2190	1088	713	31	92	59	20
2693	1259	1694	838	553	24	105	59	21

TABL. 1 (16). POWIERZCHNIA I LUDNOŚĆ W 2017 R. (cd.)

Stan w dniu 31 XII
 AREA AND POPULATION IN 2017 (cont.)
 As of 31 XII

Lp. No.	WYSZCZEGÓLNIENIE SPECIFICATION	Powierzchnia w km ² Area in km ²	Ludność				
			ogółem total	mężczyźni males	kobiety females	w wieku	
						przedprodukcyjnym pre-working	razem total
1	SŁUBICKI.....	999	47068	23072	23996	8744	4317
	Gminy miejsko-wiejskie: Urban-rural gminas:						
2	Cybinka	280	6506	3309	3197	1199	545
3	w tym miasto	5	2755	1389	1366	484	219
	of which city						
4	Ośno Lubuskie.....	198	6427	3168	3259	1210	624
5	w tym miasto	8	3911	1890	2021	716	371
	of which city						
6	Rzepin	191	9809	4850	4959	1894	940
7	w tym miasto	11	6590	3204	3386	1164	591
	of which city						
8	Słubice.....	186	20077	9589	10488	3582	1790
9	w tym miasto	19	16816	7960	8856	2907	1468
	of which city						
	Gmina wiejska Rural gmina						
10	Górzycza	144	4249	2156	2093	859	418
11	STRZELECKO-DREZDENECKI	1248	49701	24542	25159	9265	4554
	Gminy miejsko-wiejskie: Urban-rural gminas:						
12	Dobiegiew.....	351	6664	3310	3354	1106	561
13	w tym miasto	6	3087	1504	1583	477	238
	of which city						
14	Drezdenko	400	17381	8592	8789	3311	1614
15	w tym miasto	11	10282	4994	5288	1860	895
	of which city						
16	Strzelce Krajeńskie.....	319	17213	8417	8796	3235	1601
17	w tym miasto	6	10012	4779	5233	1797	881
	of which city						
	Gminy wiejskie: Rural gminas:						
18	Stare Kurowo.....	78	4083	2061	2022	775	357
19	Zwierzyn.....	100	4360	2162	2198	838	421

Population								Lp. No.
aged					na 1 km ² per 1 km ²	na 100 mę- czyzn przy- pada kobiet females per 100 males	w wieku nie- produkcyjnym na 100 osób w wieku pro- dukcyjnym in non-working age per 100 persons at working age	
produkcyjnym working			poprodukcyjnym post-working					
razem total	w tym kobiety of which females	z razem w wieku mobilnym of total at mobility age	razem total	w tym kobiety of which females				
29986	13912	18804	8338	5767	47	104	57	1
4140	1865	2585	1167	787	23	97	57	2
1733	785	1069	538	362	521	98	59	3
4117	1871	2607	1100	764	33	103	56	4
2506	1174	1587	689	476	488	107	56	5
6149	2805	3864	1766	1214	51	102	60	6
4123	1904	2601	1303	891	577	106	60	7
12827	6130	8006	3668	2568	108	109	57	8
10664	5105	6672	3245	2283	875	111	58	9
2753	1241	1742	637	434	29	97	54	10
30578	13994	19253	9858	6611	40	103	63	11
4114	1834	2520	1444	959	19	101	62	12
1897	869	1162	713	476	543	105	63	13
10584	4847	6815	3486	2328	43	102	64	14
6150	2841	3962	2272	1552	959	106	67	15
10542	4872	6558	3436	2323	54	105	63	16
6050	2892	3756	2165	1460	1807	109	65	17
2546	1165	1604	762	500	53	98	60	18
2792	1276	1756	730	501	44	102	56	19

TABL. 1 (16). POWIERZCHNIA I LUDNOŚĆ W 2017 R. (cd.)

Stan w dniu 31 XII
AREA AND POPULATION IN 2017 (cont.)
As of 31 XII

Lp. No.	WYSZCZEGÓLNIENIE SPECIFICATION	Powierzchnia w km ² Area in km ²	Ludność				
			ogółem total	mężczyźni males	kobiety females	w wieku	
						przedprodukcyjnym pre-working	razem total
1	SULECIŃSKI.....	1178	35351	17556	17795	6575	3218
	Gminy miejsko-wiejskie: Urban-rural gminas:						
2	Lubniewice	130	3116	1540	1576	485	232
3	w tym miasto	12	2019	972	1047	307	147
	of which city						
4	Sulęcín	320	15912	7817	8095	2984	1457
5	w tym miasto	9	10168	4899	5269	1874	907
	of which city						
6	Torzým	375	6848	3381	3467	1324	679
7	w tym miasto	9	2529	1205	1324	482	245
	of which city						
	Gminy wiejskie: Rural gminas:						
8	Krzeszyce.....	194	4738	2400	2338	893	435
9	Słońsk	159	4737	2418	2319	889	415
	Miasto na prawach powiatu City with powiat status						
10	Gorzów Wlkp.....	86	124295	59117	65178	21545	10412
11	Podregion zielonogórski Subregion	7875	630730	306477	324253	113290	55300
	Powiaty: Powiats:						
12	KROŚNIENSKI	1391	55512	27306	28206	9646	4699
	Gmina miejska Urban gmina						
13	Gubin.....	21	16740	8022	8718	2816	1391
	Gmina miejsko-wiejska Urban-rural gmina						
14	Krosno Odrzańskie.....	212	17980	8761	9219	3078	1493
15	w tym miasto	8	11524	5561	5963	1932	923
	of which city						
	Gminy wiejskie: Rural gminas:						
16	Bobrowice	185	3210	1584	1626	572	285
17	Bytnica	209	2523	1293	1230	462	207
18	Dąbie.....	171	4989	2546	2443	934	466
19	Gubin.....	379	7239	3660	3579	1277	622
20	Maszewo	214	2831	1440	1391	507	235

Population								Lp. No.
aged					na 1 km ² per 1 km ²	na 100 mę- czyzn przy- pada kobiet females per 100 males	w wieku nie- produkcyjnym na 100 osób w wieku pro- dukcyjnym in non-working age per 100 persons at working age	
produkcyjnym working			poprodukcyjnym post-working					
razem total	w tym kobiety of which females	z razem w wieku mobilnym of total at mobility age	razem total	w tym kobiety of which females				
22173	10036	14110	6603	4541	30	101	59	1
1965	888	1209	666	456	24	102	59	2
1249	586	756	463	314	167	108	62	3
9738	4440	6217	3190	2198	50	104	63	4
6143	2871	3879	2151	1491	1188	108	66	5
4352	1969	2762	1172	819	18	103	57	6
1600	760	987	447	319	278	110	58	7
3026	1350	1906	819	553	24	97	57	8
3092	1389	2016	756	515	30	96	53	9
74214	35075	46996	28536	19691	1450	110	67	10
388574	180935	246518	128866	88018	80	106	62	11
34888	15982	21991	10978	7525	40	103	59	12
10459	4896	6509	3465	2431	809	109	60	13
11076	5091	7070	3826	2635	85	105	62	14
6924	3216	4454	2668	1824	1414	107	66	15
1979	905	1252	659	436	17	103	62	16
1580	706	996	481	317	12	95	60	17
3231	1425	2018	824	552	29	96	54	18
4755	2151	3033	1207	806	19	98	52	19
1808	808	1113	516	348	13	97	57	20

TABL. 1 (16). POWIERZCHNIA I LUDNOŚĆ W 2017 R. (cd.)

Stan w dniu 31 XII
AREA AND POPULATION IN 2017 (cont.)
As of 31 XII

Lp. No.	WYSZCZEGÓLNIENIE SPECIFICATION	Powierzchnia w km ² Area in km ²	Ludność				
			ogółem total	mężczyźni males	kobiety females	w wieku	
						przedprodukcyjnym pre-working	razem total
1	NOWOSOLSKI	771	86949	42356	44593	15859	7719
	Gmina miejska Urban gmina						
2	Nowa Sól	22	39098	18581	20517	6640	3216
	Gminy miejsko-wiejskie: Urban-rural gminas:						
3	Bytom Odrzański	52	5465	2716	2749	1049	486
4	w tym miasto	2	4365	2146	2219	806	373
	of which city						
5	Koźuchów	179	16085	7856	8229	2995	1532
6	w tym miasto	6	9520	4523	4997	1732	911
	of which city						
7	Nowe Miasteczko	77	5445	2689	2756	1038	523
8	w tym miasto	3	2816	1378	1438	510	256
	of which city						
	Gminy wiejskie: Rural gminas:						
9	Kolsko	81	3306	1686	1620	615	298
10	Nowa Sól	176	6944	3452	3492	1354	655
11	Otyń	92	6953	3535	3418	1374	632
12	Siedlisko	92	3653	1841	1812	794	377
13	ŚWIEBODZIŃSKI	937	56095	27441	28654	10385	5065
	Gminy miejsko-wiejskie: Urban-rural gminas:						
14	Świebodzin	226	30198	14494	15704	5620	2821
15	w tym miasto	17	21954	10392	11562	3996	2005
	of which city						
16	Zbąszynek	94	8351	4099	4252	1637	783
17	w tym miasto	4	5042	2448	2594	919	434
	of which city						
	Gminy wiejskie: Rural gminas:						
18	Lubrza	122	3549	1825	1724	683	308
19	Łagów	200	5010	2530	2480	784	379
20	Skąpe	182	5115	2596	2519	918	411
21	Szczaniec	113	3872	1897	1975	743	363

Population								Lp. No.
aged					na 1 km ² per 1 km ²	na 100 mę- czyzn przy- pada kobiet females per 100 males	w wieku nie- produkcyjnym na 100 osób w wieku pro- dukcyjnym in non-working age per 100 persons at working age	
produkcyjnym working			poprodukcyjnym post-working					
razem total	w tym kobiety of which females	z razem w wieku mobilnym of total at mobility age	razem total	w tym kobiety of which females				
52747	24383	33565	18343	12491	113	105	65	1
23099	10842	14512	9359	6459	1793	110	69	2
3411	1584	2220	1005	679	104	101	60	3
2737	1287	1758	822	559	1898	103	59	4
9801	4478	6248	3289	2219	90	105	64	5
5656	2653	3612	2132	1433	1603	110	68	6
3412	1561	2160	995	672	71	102	60	7
1730	792	1075	576	390	856	104	63	8
2013	878	1276	678	444	41	96	64	9
4291	1975	2772	1299	862	39	101	62	10
4430	2018	2893	1149	768	76	97	57	11
2290	1047	1484	569	388	40	98	60	12
34836	16150	22034	10874	7439	60	104	61	13
18488	8707	11828	6090	4176	133	108	63	14
13262	6342	8457	4696	3215	1297	111	66	15
5123	2379	3231	1591	1090	89	104	63	16
3063	1435	1943	1060	725	1408	106	65	17
2295	1032	1462	571	384	29	94	55	18
3187	1409	1940	1039	692	25	98	57	19
3259	1458	2002	938	650	28	97	57	20
2484	1165	1571	645	447	34	104	56	21

TABL. 1 (16). POWIERZCHNIA I LUDNOŚĆ W 2017 R. (cd.)

Stan w dniu 31 XII
AREA AND POPULATION IN 2017 (cont.)
As of 31 XII

Lp. No.	WYSZCZEGÓLNIENIE SPECIFICATION	Powierzchnia w km ² Area in km ²	Ludność				
			ogółem total	mężczyźni males	kobiety females	w wieku	
						przedprodukcyjnym pre-working	razem total
1	WSCHOWSKI	624	39196	19326	19870	7663	3718
	Gminy miejsko-wiejskie: Urban-rural gminas:						
2	Sława	327	12729	6323	6406	2606	1259
3	w tym miasto	15	4311	2086	2225	804	393
	of which city						
4	Szlichtyngowa	100	5039	2528	2511	1001	481
5	w tym miasto	2	1289	642	647	239	115
	of which city						
6	Wschowa.....	197	21428	10475	10953	4056	1978
7	w tym miasto	9	14084	6761	7323	2518	1231
	of which city						
8	ZIELONOGÓRSKI	1350	75558	37323	38235	13938	6811
	Gminy miejsko-wiejskie: Urban-rural gminas:						
9	Babimost	93	6190	3064	3126	1150	514
10	w tym miasto	4	3923	1935	1988	707	322
	of which city						
11	Czerwieńsk.....	195	10055	4956	5099	1937	957
12	w tym miasto	9	4094	2012	2082	727	357
	of which city						
13	Kargowa	129	5851	2852	2999	1139	580
14	w tym miasto	5	3766	1837	1929	729	372
	of which city						
15	Nowogród Bobrzański	260	9454	4690	4764	1716	855
16	w tym miasto	15	5172	2550	2622	916	444
	of which city						
17	Sulechów.....	237	26498	13004	13494	4635	2231
18	w tym miasto	7	17012	8233	8779	2732	1318
	of which city						
	Gminy wiejskie: Rural gminas:						
19	Bojadła	102	3280	1663	1617	584	300
20	Świdnica	160	6573	3256	3317	1250	607
21	Trzebiechów	81	3446	1760	1686	692	343
22	Zabór.....	93	4211	2078	2133	835	424

Population								Lp. No.
aged					na 1 km ² per 1 km ²	na 100 mę- czyzn przy- pada kobiet females per 100 males	w wieku nie- produkcyjnym na 100 osób w wieku pro- dukcyjnym in non-working age per 100 persons at working age	
produkcyjnym working			poprodukcyjnym post-working					
razem total	w tym kobiety of which females	z razem w wieku mobilnym of total at mobility age	razem total	w tym kobiety of which females				
24201	11198	15425	7332	4954	63	103	62	1
7729	3564	4913	2394	1583	39	101	65	2
2546	1183	1587	961	649	289	107	69	3
3233	1479	2040	805	551	51	99	56	4
828	373	487	222	159	832	101	56	5
13239	6155	8472	4133	2820	109	105	62	6
8613	4063	5465	2953	2029	1523	108	64	7
47546	21920	30431	14074	9504	56	102	59	8
3836	1812	2432	1204	800	67	102	61	9
2436	1146	1548	780	520	1075	103	61	10
6294	2901	4131	1824	1241	52	103	60	11
2575	1172	1674	792	553	437	103	59	12
3647	1706	2369	1065	713	46	105	60	13
2359	1096	1537	678	461	828	105	60	14
6009	2758	3889	1729	1151	36	102	57	15
3203	1488	2071	1053	690	354	103	61	16
16634	7687	10529	5229	3576	112	104	59	17
10690	4974	6723	3590	2487	2473	107	59	18
2068	888	1338	628	429	32	97	59	19
4203	1954	2592	1120	756	41	102	56	20
2121	939	1377	633	404	43	96	62	21
2734	1275	1774	642	434	45	103	54	22

TABL. 1 (16). POWIERZCHNIA I LUDNOŚĆ W 2017 R. (dok.)

Stan w dniu 31 XII
AREA AND POPULATION IN 2017 (cont.)
As of 31 XII

Lp. No.	WYSZCZEGÓLNIENIE SPECIFICATION	Powierzchnia w km ² Area in km ²	Ludność				
			ogółem total	mężczyźni males	kobiety females	w wieku	
						przedprodukcyjnym pre-working	razem total
1	ŻAGAŃSKI	1132	80114	39081	41033	13953	6729
	Gminy miejskie: Urban gminas:						
2	Gozdnica	24	3100	1485	1615	429	214
3	Żagań	40	26148	12662	13486	4441	2102
	Gminy miejsko-wiejskie: Urban-rural gminas:						
4	łłowa	153	6931	3378	3553	1206	582
5	w tym miasto	9	3947	1887	2060	670	328
	of which city						
6	Małomice	80	5261	2579	2682	862	451
7	w tym miasto	5	3512	1701	1811	550	296
	of which city						
8	Szprotawa	233	20925	10097	10828	3624	1760
9	w tym miasto	11	11944	5666	6278	1935	950
	of which city						
	Gminy wiejskie: Rural gminas:						
10	Brzeźnica	122	3728	1866	1862	737	342
11	Niegostawice	136	4457	2234	2223	875	429
12	Wymiarki	63	2321	1103	1218	381	202
13	Żagań	281	7243	3677	3566	1398	647
14	ŻARSKI	1393	97487	47332	50155	17202	8421
	Gminy miejskie: Urban gminas:						
15	Łęknica	16	2500	1230	1270	462	217
16	Żary	33	37907	17944	19963	6438	3159
	Gminy miejsko-wiejskie: Urban-rural gminas:						
17	Jasień	127	7102	3559	3543	1227	586
18	w tym miasto	5	4348	2180	2168	714	330
	of which city						
19	Lubsko	183	18771	9199	9572	3265	1583
20	w tym miasto	13	14182	6873	7309	2394	1164
	of which city						
	Gminy wiejskie: Rural gminas:						
21	Brody	241	3409	1699	1710	636	320
22	Lipinki Łużyckie	89	3359	1635	1724	673	349
23	Przewóz	178	3200	1592	1608	568	283
24	Trzebiel	166	5748	2852	2896	1017	489
25	Tuplice	66	3117	1518	1599	534	257
26	Żary	294	12374	6104	6270	2382	1178
	Miasto na prawach powiatu City with powiat status						
27	Zielona Góra	277	139819	66312	73507	24644	12138

Population								Lp. No.
aged					na 1 km ² per 1 km ²	na 100 mę- czyzn przy- pada kobiet females per 100 males	w wieku nie- produkcyjnym na 100 osób w wieku pro- dukcyjnym in non-working age per 100 persons at working age	
produkcyjnym working			poprodukcyjnym post-working					
razem total	w tym kobiety of which females	z razem w wieku mobilnym of total at mobility age	razem total	w tym kobiety of which females				
49876	23036	31105	16285	11268	71	105	61	1
1947	889	1235	724	512	130	109	59	2
15996	7415	9964	5711	3969	648	107	63	3
4359	2005	2648	1366	966	45	105	59	4
2465	1165	1487	812	567	430	109	60	5
3322	1481	2093	1077	750	66	104	58	6
2231	1002	1411	731	513	654	106	57	7
12935	6041	8046	4366	3027	90	107	62	8
7157	3358	4467	2852	1970	1091	111	67	9
2361	1108	1512	630	412	31	100	58	10
2768	1252	1741	814	542	33	100	61	11
1493	695	941	447	321	37	110	55	12
4695	2150	2925	1150	769	26	97	54	13
60745	28191	38294	19540	13543	70	106	60	14
1626	766	1072	412	287	152	103	54	15
23020	10885	14511	8449	5919	1132	111	65	16
4514	2030	2880	1361	927	56	100	57	17
2730	1225	1741	904	613	908	99	59	18
11573	5320	7239	3933	2669	103	104	62	19
8616	3972	5303	3172	2173	1134	106	65	20
2215	993	1385	558	397	14	101	54	21
2116	977	1330	570	398	38	105	59	22
2080	943	1273	552	382	18	101	54	23
3644	1654	2346	1087	753	35	102	58	24
1948	906	1211	635	436	47	105	60	25
8009	3717	5047	1983	1375	42	103	55	26
83735	40075	53673	31440	21294	502	111	67	27

TABL. 2 (17). LUDNOŚĆ WEDŁUG PŁCI ORAZ BIOLOGICZNYCH I EDUKACYJNYCH GRUP WIEKU W 2017 R.

Stan w dniu 31 XII

POPULATION BY SEX AND BIOLOGICAL AND EDUCATIONAL AGE GROUPS IN 2017

As of 31 XII

WYSZCZEGÓLNIENIE SPECIFICATION	Biologiczne grupy wieku Biological groups of age			Edukacyjne grupy wieku Educational groups of age				
	0–14 lat years	15–64	65 lat i więcej years and more	3–6 lat years	7–12	13–15	16–18	19-24 lata years
WOJEWÓDZTWO	154929	697139	164764	40553	66355	27960	29606	69326
VOIVODSHIP	75539	346947	99416	19827	32404	13649	14444	34048
miasta	97353	446513	115823	25954	41074	16934	18301	40891
urban areas	47504	225914	70485	12698	20059	8287	9007	20062
wieś	57576	250626	48941	14599	25281	11026	11305	28435
rural areas	28035	121033	28931	7129	12345	5362	5437	13986
Podregion gorzowski	59698	264912	61492	15665	25788	10615	11101	25709
Subregion	29073	131584	36992	7597	12649	5103	5428	12549
Powiaty: Powiats:								
Gorzowski	11739	50090	9609	2962	5231	2285	2290	5306
.....	5704	24635	5703	1419	2549	1122	1138	2595
Międzyrzecki	8814	40026	9409	2333	3775	1490	1602	3996
.....	4280	19659	5540	1147	1848	680	776	1957
Ślubicki	7443	33034	6591	1897	3297	1396	1348	3408
.....	3679	16297	4020	934	1678	656	641	1661
Strzelecko-drezdenecki	7823	33920	7958	2062	3368	1449	1467	3637
.....	3854	16594	4711	1017	1657	729	698	1847
Sulęciński	5649	24462	5240	1499	2469	992	929	2594
.....	2763	11854	3178	712	1233	478	462	1241
Miasto na prawach powiatu City with powiat status								
Gorzów Wlkp.	18230	83380	22685	4912	7648	3003	3465	6768
.....	8793	42545	13840	2368	3684	1438	1713	3248
Podregion zielonogórski	95231	432227	103272	24888	40567	17345	18505	43617
Subregion	46466	215363	62424	12230	19755	8546	9016	21499
Powiaty: Powiats:								
Krośniński	8126	38710	8676	2086	3488	1483	1613	4152
.....	3966	19017	5223	1020	1697	732	768	2041
Nowosolski	13355	58874	14720	3505	5869	2457	2529	6270
.....	6478	29247	8868	1700	2863	1211	1201	3117
Świebodziński	8785	38584	8726	2338	3677	1568	1633	4046
.....	4318	19045	5291	1170	1782	766	786	2014
Wschowski	6368	26947	5881	1623	2707	1277	1248	3005
.....	3065	13302	3503	793	1296	626	616	1459
Zielonogórski	11640	52782	11136	3009	4891	2144	2288	5649
.....	5699	25970	6566	1464	2426	1057	1131	2732
Żagański	11642	55394	13078	2918	5105	2216	2361	5738
.....	5649	27323	8061	1417	2440	1067	1112	2879
Żarski	14448	67483	15556	3634	6257	2774	2867	7119
.....	7081	33515	9559	1804	3060	1349	1397	3475
Miasto na prawach powiatu City with powiat status								
Zielona Góra	20867	93453	25499	5775	8573	3426	3966	7638
.....	10210	47944	15353	2862	4191	1738	2005	3782

TABL. 3 (18). RUCH NATURALNY LUDNOŚCI W 2017 R.
VITAL STATISTICS IN 2017

WYSZCZEGÓLNIENIE SPECIFICATION	Mażeń- stwa Marriages	Urodze- nia żywe Live births	Zgony Deaths		Przyrost naturalny Natural increase	Mażeń- stwa Marria- ges	Urodze- nia żywe Live births	Zgony Deaths		Przyrost naturalny Natural increase
			ogółem total	w tym niemow- ląt of which infants				ogółem total	w tym nie- mowląt ^a of which infants ^a	
WOJEWÓDZTWO VOIVODSHIP	4953	10300	10285	48	15	4,87	10,13	10,12	4,66	0,01
Podregion gorzowski Subregion	1942	3851	3796	14	55	5,03	9,98	9,84	3,64	0,14
Powiaty: Powiats:										
GORZOWSKI.....	332	700	644	2	56	4,66	9,82	9,03	2,86	0,79
Gmina miejska Urban gmina										
Kostrzyn nad Odrą....	87	178	212	1	-34	4,84	9,90	11,79	5,62	-1,89
Gmina miejsko-wiejska Urban-rural gmina										
Witnica.....	65	136	143	-	-7	5,00	10,46	11,00	-	-0,54
w tym miasto of which city	29	70	71	-	-1	4,25	10,25	10,40	-	-0,15
Gminy wiejskie: Rural gminas:										
Bogdaniec.....	39	72	63	-	9	5,50	10,15	8,88	-	1,27
Deszczno.....	31	103	53	-	50	3,23	10,74	5,53	-	5,21
Kłodawa.....	37	66	51	-	15	4,37	7,80	6,03	-	1,77
Lubiszyn.....	36	77	57	-	20	5,24	11,21	8,30	-	2,91
Santok.....	37	68	65	1	3	4,45	8,17	7,81	14,71	0,36
MIĘDZYRZECKI.....	301	585	535	-	50	5,16	10,02	9,17	-	0,86
Gminy miejsko-wiejskie: Urban-rural gminas:										
Międzyrzecz.....	118	292	222	-	70	4,70	11,62	8,83	-	2,79
w tym miasto of which city	89	214	172	-	42	4,86	11,69	9,39	-	2,29
Skwierzyna.....	73	101	114	-	-13	5,95	8,24	9,30	-	-1,06
w tym miasto of which city	55	84	88	-	-4	5,66	8,64	9,06	-	-0,41
Trzciel.....	34	67	42	-	25	5,20	10,24	6,42	-	3,82
w tym miasto of which city	17	20	19	-	1	6,86	8,07	7,66	-	0,40
Gminy wiejskie: Rural gminas:										
Bledzew.....	21	42	41	-	1	4,73	9,46	9,24	-	0,23
Przytoczna.....	25	44	72	-	-28	4,39	7,72	12,63	-	-4,91
Pszczew.....	30	39	44	-	-5	7,00	9,11	10,27	-	-1,17

a Na 1000 urodzeń żywych.

a Per 1000 live births.

TABL. 3 (18). RUCH NATURALNY LUDNOŚCI W 2017 R. (cd.)
VITAL STATISTICS IN 2017 (cont.)

WYSZCZEGÓLNIENIE SPECIFICATION	Mażeń- stwa Marriages	Urodze- nia żywe Live births	Zgony Deaths		Przyrost naturalny Natural increase	Mażeń- stwa Marria- ges	Urodze- nia żywe Live births	Zgony Deaths		Przyrost naturalny Natural increase
			ogółem total	w tym niemow- ląt of which infants				ogółem total	w tym nie- mowląt ^a of which infants ^a	
SŁUBICKI.....	243	463	449	2	14	5,16	9,84	9,54	4,32	0,30
Gminy miejsko-wiejskie: Urban-rural gminas:										
Cybinka.....	34	70	83	-	-13	5,18	10,66	12,64	-	-1,98
w tym miasto of which city	12	26	31	-	-5	4,32	9,35	11,15	-	-1,80
Ośno Lubuskie.....	32	60	67	-	-7	5,00	9,38	10,47	-	-1,09
w tym miasto of which city	24	33	36	-	-3	6,17	8,48	9,25	-	-0,77
Rzepin	39	104	100	-	4	3,97	10,59	10,19	-	0,41
w tym miasto of which city	24	45	50	-	-5	3,64	6,83	7,59	-	-0,76
Słubice.....	117	183	157	2	26	5,85	9,14	7,84	10,93	1,30
w tym miasto of which city	99	156	135	1	21	5,89	9,28	8,03	6,41	1,25
Gmina wiejska Rural gmina										
Górzycza	21	46	42	-	4	4,93	10,80	9,86	-	0,94
STRZELECKO- DREZDENECKI	232	485	550	3	-65	4,66	9,75	11,05	6,19	-1,31
Gminy miejsko-wiejskie: Urban-rural gminas:										
Dobiegiew.....	25	67	89	1	-22	3,74	10,04	13,33	14,93	-3,30
w tym miasto of which city	10	25	37	-	-12	3,23	8,06	11,94	-	-3,87
Drezdenko	92	180	195	1	-15	5,31	10,38	11,25	5,56	-0,87
w tym miasto of which city	59	113	119	-	-6	5,73	10,97	11,55	-	-0,58
Strzelce Krajeńskie...	76	152	163	1	-11	4,40	8,80	9,44	6,58	-0,64
w tym miasto of which city	35	77	83	1	-6	3,48	7,66	8,25	12,99	-0,60
Gminy wiejskie: Rural gminas:										
Stare Kurowo.....	18	39	49	-	-10	4,38	9,48	11,91	-	-2,43
Zwierzyn	21	47	54	-	-7	4,81	10,76	12,36	-	-1,60

a Na 1000 urodzeń żywych.

a Per 1000 live births.

TABL. 3 (18). RUCH NATURALNY LUDNOŚCI W 2017 R. (cd.)
VITAL STATISTICS IN 2017 (cont.)

WYSZCZEGÓLNIENIE SPECIFICATION	Mażeń- stwa Marriages	Urodze- nia żywe Live births	Zgony Deaths		Przyrost naturalny Natural increase	Mażeń- stwa Marria- ges	Urodze- nia żywe Live births	Zgony Deaths		Przyrost naturalny Natural increase
			ogółem total	w tym niemow- ląt of which infants				ogółem total	w tym nie- mowląt ^a of which infants ^a	
SULĘCIŃSKI	184	368	385	-	-17	5,20	10,40	10,88	-	-0,48
Gminy miejsko-wiejskie: Urban-rural gminas:										
Lubniewice	18	24	26	-	-2	5,79	7,72	8,36	-	-0,64
w tym miasto	11	17	20	-	-3	5,45	8,42	9,90	-	-1,49
of which city										
Sulęcín.....	76	172	178	-	-6	4,77	10,79	11,17	-	-0,38
w tym miasto	48	107	105	-	2	4,71	10,50	10,30	-	0,20
of which city										
Torzým.....	35	89	73	-	16	5,14	13,06	10,71	-	2,35
w tym miasto	14	26	13	-	13	5,56	10,32	5,16	-	5,16
of which city										
Gminy wiejskie: Rural gminas:										
Krzeszyce	26	38	50	-	-12	5,50	8,03	10,57	-	-2,54
Słońsk.....	29	45	58	-	-13	6,07	9,42	12,14	-	-2,72
Miasto na prawach powiatu City with powiat status										
Gorzów Wlkp.	650	1250	1233	7	17	5,24	10,08	9,95	5,60	0,14
Podregion zielonogórski	3011	6449	6489	34	-40	4,77	10,22	10,29	5,27	-0,06
Subregion										
Powiaty: Powiats:										
KROŚNIENSKI.....	262	546	586	1	-40	4,71	9,82	10,53	1,83	-0,72
Gmina miejska Urban gmina										
Gubin.....	91	165	169	1	-4	5,43	9,84	10,08	6,06	-0,24
Gmina miejsko-wiejska Urban-rural gmina										
Krosno Odrzańskie ...	79	170	190	-	-20	4,38	9,42	10,53	-	-1,11
w tym miasto	49	101	128	-	-27	4,25	8,75	11,09	-	-2,34
of which city										
Gminy wiejskie: Rural gminas:										
Bobrowice	9	38	36	-	2	2,80	11,80	11,18	-	0,62
Bytnica.....	14	36	26	-	10	5,56	14,29	10,32	-	3,97
Dąbie	19	49	46	-	3	3,78	9,76	9,16	-	0,60
Gubin.....	29	59	76	-	-17	4,01	8,16	10,51	-	-2,35
Maszewo	21	29	43	-	-14	7,45	10,28	15,25	-	-4,96

a Na 1000 urodzeń żywych.

a Per 1000 live births.

TABL. 3 (18). RUCH NATURALNY LUDNOŚCI W 2017 R. (cd.)
VITAL STATISTICS IN 2017 (cont.)

WYSZCZEGÓLNIENIE SPECIFICATION	Mażeń- stwa Marriages	Urodze- nia żywe Live births	Zgony Deaths		Przyrost naturalny Natural increase	Mażeń- stwa Marria- ges	Urodze- nia żywe Live births	Zgony Deaths		Przyrost naturalny Natural increase
			ogółem total	w tym niemow- ląt of which infants				ogółem total	w tym nie- mowląt ^a of which infants ^a	
NOWOSOLSKI.....	412	843	905	2	-62	4,74	9,70	10,41	2,37	-0,71
Gmina miejska Urban gmina										
Nowa Sól.....	184	343	416	2	-73	4,71	8,78	10,64	5,83	-1,87
Gminy miejsko-wiejskie: Urban-rural gminas:										
Bytom Odrzański.....	31	50	51	-	-1	5,66	9,14	9,32	-	-0,18
w tym miasto..... of which city	24	33	38	-	-5	5,50	7,56	8,71	-	-1,15
Kozuchów.....	64	183	177	-	6	3,98	11,38	11,01	-	0,37
w tym miasto..... of which city	40	108	114	-	-6	4,21	11,36	11,99	-	-0,63
Nowe Miasteczko.....	29	61	73	-	-12	5,30	11,14	13,33	-	-2,19
w tym miasto..... of which city	13	31	44	-	-13	4,58	10,92	15,49	-	-4,58
Gminy wiejskie: Rural gminas:										
Kolsko.....	20	31	27	-	4	6,03	9,34	8,14	-	1,21
Nowa Sól.....	36	71	62	-	9	5,21	10,28	8,98	-	1,30
Otyń.....	36	67	57	-	10	5,19	9,65	8,21	-	1,44
Siedlisko.....	12	37	42	-	-5	3,28	10,10	11,46	-	-1,36
ŚWIEBODZIŃSKI.....	315	636	600	3	36	5,61	11,32	10,68	4,72	0,64
Gminy miejsko-wiejskie: Urban-rural gminas:										
Świebodziń.....	172	335	324	2	11	5,68	11,07	10,71	5,97	0,36
w tym miasto..... of which city	133	242	225	2	17	6,04	10,99	10,22	8,26	0,77
Zbąszynek.....	45	88	79	-	9	5,39	10,53	9,46	-	1,08
w tym miasto..... of which city	23	50	44	-	6	4,57	9,93	8,74	-	1,19
Gminy wiejskie: Rural gminas:										
Lubrza.....	14	49	30	1	19	3,92	13,73	8,41	20,41	5,32
Łagów.....	26	58	51	-	7	5,18	11,56	10,16	-	1,39
Skape.....	27	72	74	-	-2	5,31	14,16	14,55	-	-0,39
Szczytno.....	31	34	42	-	-8	8,00	8,78	10,84	-	-2,07

a Na 1000 urodzeń żywych.

a Per 1000 live births.

TABL. 3 (18). RUCH NATURALNY LUDNOŚCI W 2017 R. (cd.)
VITAL STATISTICS IN 2017 (cont.)

WYSZCZEGÓLNIENIE SPECIFICATION	Mażeń- stwa Marriages	Urodze- nia żywe Live births	Zgony Deaths		Przyrost naturalny Natural increase	Mażeń- stwa Marria- ges	Urodze- nia żywe Live births	Zgony Deaths		Przyrost naturalny Natural increase
			ogółem total	w tym niemow- ląt of which infants				ogółem total	w tym nie- mowląt ^a of which infants ^a	
WSCHOWSKI	190	420	362	-	58	4,84	10,71	9,23	-	1,48
Gminy miejsko-wiejskie: Urban-rural gminas:										
Sława.....	61	136	99	-	37	4,79	10,69	7,78	-	2,91
w tym miasto	16	33	33	-	-	3,69	7,61	7,61	-	-
of which city										
Szlichtyngowa.....	27	61	54	-	7	5,33	12,05	10,67	-	1,38
w tym miasto	9	10	9	-	1	6,94	7,72	6,94	-	0,77
of which city										
Wschowa	102	223	209	-	14	4,76	10,40	9,75	-	0,65
w tym miasto	67	156	137	-	19	4,76	11,08	9,73	-	1,35
of which city										
ZIELONOGÓRSKI.....	346	838	765	6	73	4,59	11,12	10,15	7,16	0,97
Gminy miejsko-wiejskie: Urban-rural gminas:										
Babimost.....	31	61	63	-	-2	4,96	9,76	10,08	-	-0,32
w tym miasto	21	35	36	-	-1	5,30	8,84	9,09	-	-0,25
of which city										
Czerwieńsk	36	95	88	1	7	3,59	9,47	8,77	10,53	0,70
w tym miasto	13	43	36	-	7	3,18	10,50	8,79	-	1,71
of which city										
Kargowa	33	71	50	-	21	5,67	12,21	8,60	-	3,61
w tym miasto	26	45	33	-	12	6,93	12,00	8,80	-	3,20
of which city										
Nowogród Bobrzański	56	94	107	-	-13	4,07	8,33	9,69	-	-1,36
w tym miasto	21	43	50	-	-7	8,18	11,92	13,32	-	-1,40
of which city										
Sulechów	128	332	248	2	84	4,84	12,55	9,38	6,02	3,18
w tym miasto	88	211	157	2	54	5,16	12,37	9,21	9,48	3,17
of which city										
Gminy wiejskie: Rural gminas:										
Bojadła.....	7	33	41	-	-8	2,13	10,05	12,49	-	-2,44
Świdnica	33	57	67	-	-10	5,06	8,74	10,27	-	-1,53
Trzebiechów	7	46	51	1	-5	2,05	13,46	14,92	21,74	-1,46
Zabór	15	49	50	2	-1	3,60	11,75	11,99	40,82	-0,24

a Na 1000 urodzeń żywych.

a Per 1000 live births.

TABL. 3 (18). RUCH NATURALNY LUDNOŚCI W 2017 R. (dok.)
VITAL STATISTICS IN 2017 (cont.)

WYSZCZEGÓLNIENIE SPECIFICATION	Mażeń- stwa Marriages	Urodze- nia żywe Live births	Zgony Deaths		Przyrost naturalny Natural increase	Mażeń- stwa Marria- ges	Urodze- nia żywe Live births	Zgony Deaths		Przyrost naturalny Natural increase
			ogółem total	w tym niemow- ląt of which infants				ogółem total	w tym nie- mowląt ^a of which infants ^a	
ŻAGAŃSKI	387	749	918	6	-169	4,81	9,32	11,42	8,01	-2,10
Gminy miejskie: Urban gminas:										
Gozdnica	12	24	43	2	-19	3,82	7,63	13,68	83,33	-6,04
Żagań	125	251	288	2	-37	4,79	9,63	11,04	7,97	-1,42
Gminy miejsko-wiejskie: Urban-rural gminas:										
Iłowa	31	65	84	-	-19	4,46	9,36	12,09	-	-2,73
w tym miasto	20	38	54	-	-16	5,05	9,59	13,63	-	-4,04
of which city										
Małomice	21	44	58	-	-14	3,99	8,36	11,02	-	-2,66
w tym miasto	16	29	42	-	-13	4,54	8,23	11,93	-	-3,69
of which city										
Szprotawa	118	189	243	2	-54	5,60	8,97	11,53	10,58	-2,56
w tym miasto	67	96	141	2	-45	5,57	7,98	11,72	20,83	-3,74
of which city										
Gminy wiejskie: Rural gminas:										
Brzeźnica	21	37	48	-	-11	5,60	9,87	12,80	-	-2,93
Niegosławice	17	48	47	-	1	3,77	10,65	10,43	-	0,22
Wymiarki	13	18	30	-	-12	5,59	7,75	12,91	-	-5,16
Żagań	29	73	77	-	-4	3,97	9,99	10,54	-	-0,55
ŻARSKI	498	976	1014	7	-38	5,11	10,01	10,40	7,17	-0,39
Gminy miejskie: Urban gminas:										
Łęknica	13	30	29	1	1	5,20	11,99	11,59	33,33	0,40
Żary	202	385	388	-	-3	5,32	10,14	10,22	-	-0,08
Gminy miejsko-wiejskie: Urban-rural gminas:										
Jasień	38	62	72	-	-10	5,35	8,73	10,14	-	-1,41
w tym miasto	17	33	49	-	-16	3,90	7,57	11,24	-	-3,67
of which city										
Lubsko	87	187	192	1	-5	4,63	9,96	10,22	5,35	-0,27
w tym miasto	61	133	155	-	-22	4,30	9,38	10,93	-	-1,55
of which city										
Gminy wiejskie: Rural gminas:										
Brody	12	36	38	-	-2	3,50	10,49	11,08	-	-0,58
Lipinki Łużyckie	15	39	33	-	6	4,51	11,73	9,92	-	1,80
Przewóz	27	27	31	2	-4	8,43	8,43	9,68	74,07	-1,25
Trzebień	24	47	66	1	-19	4,16	8,16	11,45	21,28	-3,30
Tuplice	18	31	47	-	-16	5,77	9,95	15,08	-	-5,13
Żary	62	132	118	2	14	5,02	10,68	9,55	15,15	1,13
Miasto na prawach powiatu City with powiat status										
Zielona Góra	601	1441	1339	9	102	4,31	10,33	9,59	6,25	0,73

a Na 1000 urodzeń żywych.

a Per 1000 live births..

TABL. 4 (19). MAŁŻEŃSTWA, ROZWODY I SEPARACJE W 2017 R.
MARRIAGES, DIVORCES AND SEPARATIONS IN 2017

WYSZCZEGÓLNIENIE SPECIFICATION	Małżeństwa Marriages				Rozwody Divorces			Separacje orzeczone Ruled separations		
	ogółem total	w tym miasta of which cities	z ogółem of total		ogółem total	w tym miasta of which cities	na 1000 ludności per 1000 popula- tion	ogółem total	w tym miasta of which cities	na 10 tys. lud- ności per 10 thous. popula- tion
			cywilne civil	wyzna- niowe ^a reli- gious ^a						
WOJEWÓDZTWO VOIVODSHIP	4953	3215	2452	2501	1843	1332	1,8	16	11	0,2
Podregion gorzowski Subregion	1942	1263	949	993	630	468	1,6	7	4	0,2
Powiaty: Powiats:										
Gorzowski	332	116	165	167	99	40	1,4	1	–	0,1
Międzyrzecki	301	161	134	167	68	42	1,2	1	–	0,2
Słubicki	243	159	125	118	86	66	1,8	1	1	0,2
Strzelecko-drezdenecki	232	104	104	128	71	45	1,4	–	–	–
Sulęciński	184	73	84	100	56	25	1,6	1	–	0,3
Miasto na prawach powiatu City with powiat status										
Gorzów Wlkp.....	650	650	337	313	250	250	2,0	3	3	0,2
Podregion zielonogórski Subregion	3011	1952	1503	1508	1213	864	1,9	9	7	0,1
Powiaty: Powiats:										
Krośnieński	262	140	148	114	113	67	2,0	–	–	–
Nowosolski	412	261	182	230	149	104	1,7	–	–	–
Świebodziński	315	156	148	167	102	52	1,8	–	–	–
Wschowski	190	92	86	104	68	42	1,7	–	–	–
Zielonogórski	346	169	158	188	137	73	1,8	1	1	0,1
Żagański	387	240	197	190	147	107	1,8	3	2	0,4
Żarski	498	293	250	248	190	112	1,9	2	1	0,2
Miasto na prawach powiatu City with powiat status										
Zielona Góra	601	601	334	267	307	307	2,2	3	3	0,2

a Ze skutkami cywilnymi.

a With civil law consequences.

TABL. 5 (20). ZGONY WEDŁUG WYBRANYCH PRZYCZYŃ W 2016 R.
DEATHS BY SELECTED CAUSES IN 2016

WYSZCZEGÓLNIENIE SPECIFICATION	Ogółem Total	W tym ^a Of which ^a				
		nowotwory neoplasms	choroby układu krążenia diseases of the circula- tory system	choroby układu oddechowego diseases of the respira- tory system	choroby układu trawienego diseases of the diges- tive system	urazy i zatrucia według ze- wnętrznej przyczyny injuries and poisonings by external cause
		na 1000 ludności per 1000 population				
WOJEWÓDZTWO VOIVODSHIP	9,8	2,7	3,9	0,5	0,4	0,5
miasta..... urban areas	9,8	2,7	3,9	0,5	0,4	0,5
wieś..... rural areas	9,8	2,6	4,0	0,5	0,4	0,6
Podregion gorzowski Subregion	9,8	2,8	3,6	0,5	0,4	0,5
Powiaty: Powiats:						
Gorzowski.....	8,8	2,5	3,3	0,3	0,3	0,6
Międzyrzecki.....	9,6	2,4	4,0	0,6	0,4	0,5
Słubicki.....	9,5	2,8	3,3	0,7	0,6	0,5
Strzelecko-drezdenecki.....	10,7	3,5	4,1	0,6	0,3	0,5
Sulęciński.....	11,3	2,6	4,9	0,4	0,5	1,0
Miasto na prawach powiatu City with powiat status						
Gorzów Wlkp.....	9,6	2,9	3,2	0,5	0,5	0,3
Podregion zielonogórski Subregion	9,8	2,6	4,1	0,5	0,4	0,5
Powiaty: Powiats:						
Krośnieński.....	9,7	2,2	4,8	0,3	0,4	0,7
Nowosolski.....	10,1	2,8	3,9	0,6	0,4	0,6
Świebodziński.....	9,3	2,1	3,7	0,8	0,5	0,5
Wschowski.....	8,9	2,3	3,7	0,3	0,4	0,7
Zielonogórski.....	9,0	2,6	3,7	0,5	0,2	0,6
Żagański.....	11,5	3,0	5,2	0,4	0,5	0,7
Żarski.....	10,5	2,7	4,7	0,4	0,5	0,4
Miasto na prawach powiatu City with powiat status						
Zielona Góra.....	9,0	2,7	3,5	0,3	0,4	0,4

a Zgodnie z Międzynarodową Statystyczną Klasyfikacją Chorób i Problemów Zdrowotnych (X Rewizja).

a In accordance with the International Statistical Classification of Diseases and Related Health Problems (X Revision).

TABL. 6 (21). MIGRACJE WEWNĘTRZNE I ZAGRANICZNE LUDNOŚCI NA POBYT STAŁY W 2017 R.

INTERNAL AND INTERNATIONAL MIGRATION OF POPULATION FOR PERMANENT RESIDENCE
IN 2017

WYSZCZEGÓLNIENIE SPECIFICATION	Napływ ^a Inflow ^a				Odływ ^b Outflow ^b				Saldo migracji Net migration		Ogólne saldo migracji na 1000 ludności Total net migration per 1000 population
	ogółem total	z miast from urban areas	ze wsi from rural areas	Z zagranicy from abroad	ogółem total	do miast to urban areas	na wieś to rural areas	za granicę abroad	ogółem total	w tym zagranicznych of which international	
WOJEWÓDZTWO VOIVODSHIP	11758	6488	4950	320	12715	6854	5372	489	-957	-169	-0,94
Podregion gorzowski... Subregion	4517	2422	1963	132	4854	2460	2194	200	-337	-68	-0,87
Powiaty: Powiats:											
Gorzowski	1108	800	286	22	952	613	285	54	156	-32	2,19
Międzyrzecki	600	307	284	9	764	402	335	27	-164	-18	-2,81
Stubicki	669	369	261	39	711	366	295	50	-42	-11	-0,89
Strzelecko-drezdenecki ..	551	274	260	17	699	381	296	22	-148	-5	-2,97
Sulęciński	437	216	212	9	532	331	201	-	-95	9	-2,69
Miasto na prawach powiatu City with powiat status											
Gorzów Wlkp.	1152	456	660	36	1196	367	782	47	-44	-11	-0,35
Podregion zielonogórski Subregion	7241	4066	2987	188	7861	4394	3178	289	-620	-101	-0,98
Powiaty: Powiats:											
Krośnieński	674	322	334	18	939	533	377	29	-265	-11	-4,76
Nowosolski	863	514	325	24	1031	617	402	12	-168	12	-1,93
Świebodziński	635	291	335	9	699	385	313	1	-64	8	-1,14
Wschowski	395	184	207	4	511	286	224	1	-116	3	-2,96
Zielonogórski	1040	724	305	11	980	576	361	43	60	-32	0,80
Żagański	864	490	353	21	1182	725	427	30	-318	-9	-3,96
Żarski	1093	567	501	25	1388	791	519	78	-295	-53	-3,02
Miasto na prawach powiatu City with powiat status											
Zielona Góra	1677	974	627	76	1131	481	555	95	546	-19	3,91

a Zameldowania. b Wymeldowania.

a Registrations. b Cancelled registrations.

TABL. 7 (22). MIGRACJE WEWNĘTRZNE LUDNOŚCI NA POBYT STAŁY W 2017 R.

INTERNAL MIGRATION OF POPULATION FOR PERMANENT RESIDENCE IN 2017

Lp. No.	WYSZCZEGÓLNIENIE SPECIFICATION o – ogółem total k – w tym kobiety of which females	Napływ ^a Inflow ^a									
		ogółem grand total			do miast to urban areas			na wieś to rural areas			
		razem total	z miast from urban areas	ze wsi from rural areas	razem total	z miast from urban areas	ze wsi from rural areas	razem total	z miast from urban areas	ze wsi from rural areas	
1	WOJEWÓDZTWO ...	o	11438	6488	4950	6412	2870	3542	5026	3618	1408
2	VOIVODSHIP	k	5905	3282	2623	3361	1470	1891	2544	1812	732
3	Wewnątrz województwa	o	8531	4623	3908	4439	1574	2865	4092	3049	1043
4	Intra voivodship	k	4431	2356	2075	2348	827	1521	2083	1529	554
5	Między województwami	o	2907	1865	1042	1973	1296	677	934	569	365
6	Inter voivodships	k	1474	926	548	1013	643	370	461	283	178
7	Podregion gorzowski.....	o	4385	2422	1963	2287	907	1380	2098	1515	583
8	Subregion	k	2221	1209	1012	1170	453	717	1051	756	295
	Powiaty: Powiats:										
9	Gorzowski.....	o	1086	800	286	183	75	108	903	725	178
10		k	556	412	144	95	42	53	461	370	91
11	Międzyrzecki.....	o	591	307	284	260	92	168	331	215	116
12		k	290	145	145	135	48	87	155	97	58
13	Ślubicki.....	o	630	369	261	333	149	184	297	220	77
14		k	335	196	139	169	71	98	166	125	41
15	Strzelecko-drezdenecki.....	o	534	274	260	234	81	153	300	193	107
16		k	249	128	121	109	39	70	140	89	51
17	Sulęciński.....	o	428	216	212	161	54	107	267	162	105
18		k	210	104	106	81	29	52	129	75	54
	Miasto na prawach powiatu City with powiat status										
25	Gorzów Wlkp.....	o	1116	456	660	1116	456	660	–	–	–
26		k	581	224	357	581	224	357	–	–	–
27	Podregion zielonogórski	o	7053	4066	2987	4125	1963	2162	2928	2103	825
28	Subregion	k	3684	2073	1611	2191	1017	1174	1493	1056	437
	Powiaty: Powiats:										
29	Krośnieński.....	o	656	322	334	274	81	193	382	241	141
30		k	333	157	176	135	35	100	198	122	76
31	Nowosolski.....	o	839	514	325	431	196	235	408	318	90
32		k	432	269	163	227	103	124	205	166	39
33	Świebodziński.....	o	626	291	335	305	93	212	321	198	123
34		k	314	134	180	158	43	115	156	91	65
35	Wschowski.....	o	391	184	207	185	58	127	206	126	80
36		k	212	97	115	96	29	67	116	68	48
37	Zielonogórski.....	o	1029	724	305	315	133	182	714	591	123
38		k	503	359	144	158	76	82	345	283	62
39	Żagański.....	o	843	490	353	453	214	239	390	276	114
40		k	449	256	193	237	105	132	212	151	61
41	Żarski.....	o	1068	567	501	561	214	347	507	353	154
42		k	564	289	275	303	114	189	261	175	86
	Miasto na prawach powiatu City with powiat status										
43	Zielona Góra.....	o	1601	974	627	1601	974	627	–	–	–
44		k	877	512	365	877	512	365	–	–	–

a Zameldowania. b Wymeldowania.

a Registrations. b Cancelled registrations.

Odplyw ^b Outflow ^b									Saldo migracji Net migration			Lp. No.
ogółem grand total			z miast from urban areas			ze wsi from rural areas			ogółem total	w mas- tach in urban areas	na wsi in rural areas	
razem total	z miast from urban areas	ze wsi from rural areas	razem total	z miast from urban areas	ze wsi from rural areas	razem total	z miast from urban areas	ze wsi from rural areas				
12226	6854	5372	7153	3308	3845	5073	3546	1527	-788	-741	-47	
6473	3689	2784	3751	1780	1971	2722	1909	813	-568	-390	-178	2
8531	4439	4092	4623	1574	3049	3908	2865	1043	x	-184	184	3
4431	2348	2083	2356	827	1529	2075	1521	554	x	-8	8	4
3695	2415	1280	2530	1734	796	1165	681	484	-788	-557	-231	5
2042	1341	701	1395	953	442	647	388	259	-568	-382	-186	6
4654	2460	2194	2711	1091	1620	1943	1369	574	-269	-424	155	7
2412	1292	1120	1404	574	830	1008	718	290	-191	-234	43	8
898	613	285	255	125	130	643	488	155	188	-72	260	9
480	334	146	145	78	67	335	256	79	76	-50	126	10
737	402	335	382	175	207	355	227	128	-146	-122	-24	11
368	206	162	186	92	94	182	114	68	-78	-51	-27	12
661	366	295	391	182	209	270	184	86	-31	-58	27	13
353	192	161	214	96	118	139	96	43	-18	-45	27	14
677	381	296	328	139	189	349	242	107	-143	-94	-49	15
350	201	149	167	72	95	183	129	54	-101	-58	-43	16
532	331	201	206	103	103	326	228	98	-104	-45	-59	17
277	174	103	108	51	57	169	123	46	-67	-27	-40	18
1149	367	782	1149	367	782	-	-	-	-33	-33	-	25
584	185	399	584	185	399	-	-	-	-3	-3	-	26
7572	4394	3178	4442	2217	2225	3130	2177	953	-519	-317	-202	27
4061	2397	1664	2347	1206	1141	1714	1191	523	-377	-156	-221	28
910	533	377	390	179	211	520	354	166	-254	-116	-138	29
496	295	201	202	97	105	294	198	96	-163	-67	-96	30
1019	617	402	616	326	290	403	291	112	-180	-185	5	31
550	335	215	323	170	153	227	165	62	-118	-96	-22	32
698	385	313	287	113	174	411	272	139	-72	18	-90	33
372	217	155	144	63	81	228	154	74	-58	14	-72	34
510	286	224	264	125	139	246	161	85	-119	-79	-40	35
288	157	131	153	74	79	135	83	52	-76	-57	-19	36
937	576	361	483	237	246	454	339	115	92	-168	260	37
501	309	192	256	127	129	245	182	63	2	-98	100	38
1152	725	427	650	376	274	502	349	153	-309	-197	-112	39
626	399	227	350	203	147	276	196	80	-177	-113	-64	40
1310	791	519	716	380	336	594	411	183	-242	-155	-87	41
686	415	271	377	202	175	309	213	96	-122	-74	-48	42
1036	481	555	1036	481	555	-	-	-	565	565	-	43
542	270	272	542	270	272	-	-	-	335	335	-	44

DZIAŁ V RYNEK PRACY. WYNAGRODZENIA

CHAPTER V LABOUR MARKET. WAGES AND SALARIES

Uwagi ogólne

Rynek pracy

1. Dane o **pracujących** dotyczą osób wykonujących pracę przynoszącą im zarobek lub dochód; do pracujących zalicza się:

- 1) osoby zatrudnione na podstawie stosunku pracy (umowa o pracę, powołanie, mianowanie, wybór lub stosunek służbowy);
- 2) pracodawców i pracujących na własny rachunek, a mianowicie:
 - a) właścicieli, współwłaścicieli i dzierżawców gospodarstw indywidualnych w rolnictwie (łącznie z pomagającymi członkami ich rodzin), z pewnymi wyłączeniami w latach 2005-2009; patrz ust. 5 na str. 126,
 - b) właścicieli i współwłaścicieli (łącznie z pomagającymi członkami ich rodzin; z wyłączeniem wspólników spółek, którzy nie pracują w spółce) podmiotów prowadzących działalność gospodarczą poza gospodarstwami indywidualnymi w rolnictwie,
 - c) inne osoby pracujące na własny rachunek, np. osoby wykonujące wolne zawody;
- 3) osoby wykonujące pracę nakładczą;
- 4) agentów (łącznie z pomagającymi członkami ich rodzin oraz osobami zatrudnionymi przez agentów);
- 5) członków spółdzielni produkcji rolniczej (rolniczych spółdzielni produkcyjnych i spółdzielni powstałych na ich bazie oraz spółdzielni kółek rolniczych);
- 6) duchownych pełniących obowiązki duszpasterskie.

2. Pełnozatrudnieni są to osoby zatrudnione w pełnym wymiarze czasu pracy obowiązującym w danym zakładzie pracy lub na danym stanowisku pracy, w tym również osoby, które zgodnie z obowiązującymi przepisami pracują w skróconym czasie pracy, np. z tytułu warunków szkodliwych dla zdrowia lub przedłużonym czasie pracy, np. dozorczy mienia; niepełnozatrudnieni są to osoby, które zgodnie z umową o pracę pracują stale w niepełnym wymiarze czasu pracy. Niepełnozatrudnieni w głównym miejscu pracy są to osoby, które oświadczyły, że dany zakład jest ich głównym miejscem pracy.

3. Dane dotyczące pracujących według stanu w dniu 31 XII podano bez przeliczenia niepełnozatrudnionych na pełnozatrudnionych, przy przyjęciu zasady jednorazowego ujmowania tych osób w głównym miejscu pracy.

General notes

Labour market

2. Data regarding employment concern persons performing work providing earnings or income and include:

- 1) employees hired on the basis of an employment contract (labour contract, posting, appointment or election) or service relation;
- 2) employers and own-account workers, i.e.:
 - a) owners, co-owners, and leaseholders of private farms in agriculture (including contributing family workers), with some exceptions in 2005-2009; see item 5 on page 126,
 - b) owners and co-owners (including contribute family workers; excluding partners in companies who do not work in them) of entities conducting economic activity other than that related to private farms in agriculture,
 - c) other self-employed persons, e.g., persons practising learned professions;
- 3) outworkers;
- 4) agents (including contributing family workers and persons employed by agents);
- 5) members of agricultural production co-operatives (agricultural producers' co-operatives, other co-operatives engaged in agricultural production and agricultural farmers' co-operatives);
- 6) clergy fulfilling priestly obligations.

2. Full-time paid employees are persons employed on a full-time basis, as defined by a given company or for a given position, as well as persons who, in accordance with regulations, work a shortened work-time period, e.g. due to hazardous conditions, or a longer work-time period, e.g. property caretaker; part-time paid employees are persons who, in accordance with labour contracts, regularly work on a part-time basis. Part-time paid employees in the main workplace are persons who declared that the given workplace is their main workplace.

3. Data concerning employment on a given day of 31 XII are presented without converting part-time paid employees into full-time paid employees, each person being listed once according to the main job.

5. Dane dotyczące **pracujących w gospodarstwach indywidualnych w rolnictwie według stanu 31 XII** w latach 2002-2009 wyszacowano na podstawie wyników Narodowego Spisu Powszechnego Ludności i Mieszkań 2002 oraz Powszechnego Spisu Rolnego 2002 oraz od 2010 r. na podstawie Powszechnego Spisu Rolnego 2010.

Do pracujących w gospodarstwach indywidualnych zaliczono osoby pracujące w gospodarstwach prowadzących działalność rolniczą, przy czym:

1) w latach 2005-2009 nie zaliczono osób pracujących:

a) w gospodarstwach o powierzchni użytków rolnych powyżej 1 ha produkujących **wyłącznie** na własne potrzeby;

b) w gospodarstwach o powierzchni użytków rolnych do 1,0 ha (łącznie z indywidualnymi właścicielami zwierząt gospodarskich nieposiadających użytków rolnych) produkujących **wyłącznie** lub **głównie** na własne potrzeby;

2) od 2010 r. ujęto wszystkich pracujących w tych gospodarstwach niezależnie od powierzchni użytków rolnych oraz przeznaczenia produkcji rolniczej (razem z produkującymi **wyłącznie** lub **głównie** na własne potrzeby).

5. Dane dotyczące przeciętnego zatrudnienia ujmują wyłącznie zatrudnionych na podstawie stosunku pracy. Informacje dotyczą pracowników pełnozatrudnionych oraz niepełnozatrudnionych w przeliczeniu na pełnozatrudnionych.

6. Dane o pracujących w tabl. 1 prezentowane są według faktycznego (stałego) miejsca pracy pracownika i faktycznie prowadzonej działalności.

7. Dane o **bezrobotnych zarejestrowanych** obejmują osoby, które zgodnie z ustawą z dnia 20 IV 2004 r. o promocji zatrudnienia i instytucjach rynku pracy, obowiązującą od 1 VI 2004 r. (tekst jednolity: Dz.U. z 2016 r. poz. 645, z późniejszymi zmianami), określone są jako bezrobotne.

Pod pojęciem **bezrobotnego** należy rozumieć osobę, która ukończyła 18 lat, a nie ukończyła 60 lat w przypadku kobiet i 65 lat w przypadku mężczyzn, jest osobą niezatrudnioną i niewykonywającą innej pracy zarobkowej, zdolną i gotową do podjęcia zatrudnienia w pełnym wymiarze czasu pracy (bądź jeśli jest osobą niepełnosprawną - zdolną i gotową do podjęcia zatrudnienia co najmniej w połowie tego wymiaru czasu pracy), nieuczącą się w szkole, z wyjątkiem szkół dla dorosłych (lub przystępującą do egzaminu eksternistycznego z zakresu tej szkoły) lub szkół wyższych w systemie studiów niestacjonarnych, zarejestrowaną we właściwym dla miejsca zameldowania (stałego lub czasowego) powiatowym urzędzie pracy oraz poszukującą zatrudnienia lub innej pracy zarobkowej, z dodatkowymi wyłączeniami dotyczącymi źródeł dochodów, zapisanymi w ustawie.

5. Data concerning **employed persons on private farms in agriculture as of 31 XII** in 2002-2009 were estimated on the basis of the results of the Population and Housing Census as well as the Agricultural Census 2002 as well as since 2010 on the basis of the Agricultural Census 2010.

The following employed persons on private farms conducting agricultural activity are included in the group of employed persons on private farms, while:

1) in 2005-2009 are not included the following employed persons:

a) on farms with the area more than 1 ha of agricultural land producing **exclusively** for their own needs;

b) on farms with the area to 1 ha of agricultural land (including individual owners of livestock who do not possess agricultural land) producing **exclusively** or **mainly** for their own needs;

2) since 2010 are included the whole number of employed persons on those farms independently from area of agricultural land as well as from destination of agricultural output (including producing **exclusively** or **mainly** for their own needs).

5. Data concerning average paid employment include exclusively employees hired on the basis of an employment contract. Information concerns full- and part-time paid employees in terms of full-time paid employees.

6. Data regarding employment in table 1 are presented by permanent places of work and actually conducted business activity.

7. Data regarding **registered unemployed persons** include persons who, in accordance with the Law dated 20 IV 2004 on Promoting Employment and Labour Market Institutions, in force since 1 VI 2004 (unified text: Journal of Laws 2016 item 645, with later amendments), are classified as unemployed.

An **unemployed person** is understood as a person who is at least 18 years old and is less than 60 in case of women and less than 65 in case of men, is not employed and not performing any other kind of paid work who is capable of work and ready to take full-time employment obligatory for a given job or service (or in case he/she is a disabled person – capable and ready to take work comprising no less than a half of working time), not attending a school with the exception of schools for adults (or taking extra curriculum exam within the scope of this school programme exam) or tertiary schools in part-time programme, looking for employment or other kind of paid work and registered in a powiat labour office, appropriate for his/her permanent stay, with additional provisions concerning the sources of income, included in the mentioned law.

8. Za bezrobotnego zarejestrowanego absolwenta uważa się osobę w okresie do upływu 12 miesięcy od ukończenia nauki potwierdzonej świadectwem, dyplomem lub innym dokumentem ukończenia szkoły (dotyczy absolwentów z wykształceniem zasadniczym zawodowym, średnim, policealnym lub wyższym), kursów zawodowych trwających co najmniej 24 miesiące lub nabycia uprawnień do wykonywania zawodu przez osoby niepełnosprawne.

9. Długotrwale bezrobotni zarejestrowani to osoby pozostające w rejestrze powiatowego urzędu pracy łącznie przez okres ponad 12 miesięcy w okresie ostatnich 2 lat, z wyłączeniem okresów odbywania stażu i przygotowania zawodowego.

10. Stopę bezrobocia rejestrowanego obliczono jako stosunek liczby bezrobotnych zarejestrowanych do liczby cywilnej ludności aktywnej zawodowo, tj. bez osób odbywających czynną służbę wojskową oraz pracowników jednostek budżetowych prowadzących działalność w zakresie obrony narodowej i bezpieczeństwa publicznego.

5. Informacje o wydatkach Funduszu Pracy podaje się zgodnie z ustawą z dnia 20 IV 2004 r. o promocji zatrudnienia i instytucjach rynku pracy, obowiązującą od 1 VI 2004 r. (tekst jednolity: Dz.U. z 2013 r. poz. 674, z późniejszymi zmianami).

11. Informacje o wypadkach przy pracy obejmują wszystkie wypadki przy pracy, jak również wypadki traktowane na równi z wypadkami przy pracy. Informacje o wypadkach przy pracy w jednostkach budżetowych prowadzących działalność w zakresie obrony narodowej i bezpieczeństwa publicznego dotyczą tylko pracowników cywilnych.

Dane o wypadkach przy pracy, poza gospodarstwami indywidualnymi w rolnictwie, uzyskiwane są ze statystycznej karty wypadku przy pracy (Z-KW).

Wypadki przy pracy w gospodarstwach indywidualnych w rolnictwie opracowano na podstawie sprawozdawczości Kasy Rolniczego Ubezpieczenia Społecznego (KRUS) i dotyczą tylko tych wypadków, z tytułu których przyznano w danym roku jednorazowe odszkodowania.

Za jeden wypadek przy pracy liczy się wypadek każdej pracującej osoby, poszkodowanej zarówno w wypadku indywidualnym, jak również w wypadku zbiorowym.

12. Za wypadek przy pracy uważa się nagłe zdarzenie wywołane przyczyną zewnętrzną powodujące uraz lub śmierć, które nastąpiło w związku z pracą:

- 1) podczas lub w związku z wykonywaniem przez pracownika zwykłych czynności lub poleceń przełożonych oraz czynności na rzecz pracodawcy, nawet bez polecenia;
- 2) w czasie pozostawiania pracownika w dyspozycji pracodawcy w drodze między siedzibą pracodawcy a miejscem wykonywania obowiązku wynikającego ze stosunku pracy.

Na równi z wypadkiem przy pracy, w zakresie uprawnień do świadczeń określonych w ustawie o ubezpieczeniu społecznym z tytułu wypadków przy pracy i chorób zawodowych, traktuje się wypadek, któremu pracownik uległ:

8. An registered unemployed school-leaver is a person who has graduated within the last 12 months any school confirmed by a certificate, diploma or other document of completion of education (concerns school-leavers with basic vocational, secondary, post-secondary or tertiary education), has completed a minimum of 24 months of vocational training courses or disabled persons who acquired qualifications to work in a given occupation.

9. The registered long-term unemployed are persons remaining in the register rolls of the powiat labour office for the overall period of over 12 months during the last two years, excluding the periods of undergoing a traineeship and on a job occupational training.

10. The registered unemployment rate is calculated as the ratio of the number of registered unemployed persons to the economically active civilian population, i.e., excluding persons in active military service as well as employees of budgetary units conducting activity within the scope of national defence and public safety.

5. Information concerning Labour Fund expenditures are given according to Law dated 20 IV 2004, on Promotion of Employment and Labour Market Institutions, in force since 1 VI 2004 (unified text: Journal of Laws 2013 item 674, with later amendments).

11. Information regarding accidents at work includes all accidents at work, as well as accidents treated equally to accidents at work, regardless of whether incapacity for work was indicated. Information regarding accidents at work in budgetary units conducting activity within the scope of national defence and public safety concerns only civilian employees.

Data regarding accidents at work, excluding private farms in agriculture, are obtained from statistical reports of accidents at work (Z-KW).

Accidents at work on private farms in agriculture were prepared on the basis of reports of the Agricultural Social Insurance Fund (ASIF) and are related only to these accidents, for which a one-off compensation were granted a given year.

Each accident, regardless whether the victim was injured during a single or multiple casualty incident, is counted as one accident at work.

12. Accident at work is understood as a sudden event, leading to injury or death caused by external reason, which occurred in connection with work:

- 1) during or in connection with performance of ordinary activities or instructions by the employee and activities for the employers, even without instructions;
- 2) when the employee remains at the disposal of the employer on the way between the seat of the employer and the place of performing the obligation arising from the employment relationship.

Every accident is treated **equally to accident at work**, as regards entitlement to benefits defined in the law on social insurance by virtue of accidents at work and occupational diseases if the employee had such accident:

- 1) w czasie podróży służbowej;
- 2) podczas szkolenia w zakresie powszechnej samoobrony;
- 3) przy wykonywaniu zadań zleconych przez działającą u pracodawcy organizację związkową.

Za wypadek przy **pracy uważa się również** nagłe zdarzenie, powodujące uraz lub śmierć, które nastąpiło w okresie ubezpieczenia wypadkowego podczas:

- 1) uprawiania sportu w trakcie zawodów i treningów przez osobę pobierającą stypendium sportowe;
- 2) wykonywania odpłatnie pracy w czasie odbywania kary pozbawienia wolności lub tymczasowego aresztowania;
- 3) pełnienia mandatu posła lub senatora, pobierającego uposażenie;
- 4) sprawowania mandatu posła do Parlamentu Europejskiego wybranego w Rzeczypospolitej Polskiej;
- 5) odbywania – na podstawie skierowania wydanego przez powiatowy urząd pracy – szkolenia lub stażu związanego z pobieraniem przez absolwenta stypendium;
- 6) wykonywania przez członka rolniczej spółdzielni produkcyjnej, spółdzielni kółek rolniczych oraz przez inną osobę traktowaną na równi z członkiem spółdzielni, pracy na rzecz tych spółdzielni;
- 7) wykonywania lub współpracy przy wykonywaniu pracy na podstawie umowy agencyjnej, umowy - zlecenia lub umowy o świadczenie usług;
- 8) wykonywania zwykłych czynności związanych z prowadzeniem lub współpracą przy prowadzeniu działalności pozarolniczej;
- 9) wykonywania przez osobę duchowną czynności religijnych lub czynności związanych z powierzonymi funkcjami duszpasterskimi lub zakonnymi;
- 10) odbywania zastępczych form służby wojskowej;
- 11) nauki w Krajowej Szkole Administracji Publicznej przez słuchaczy pobierających stypendium.

13. Za ciężki wypadek przy pracy uważa się wypadek, w wyniku którego nastąpiło ciężkie uszkodzenie ciała, a mianowicie: utrata wzroku, słuchu, mowy, zdolności płodzenia lub inne uszkodzenie ciała albo rozstrój zdrowia, naruszające podstawowe funkcje organizmu, a także choroba nieuleczalna lub zagrażająca życiu, trwała choroba psychiczna, trwała, całkowita lub znaczna niezdolność do pracy w zawodzie albo trwale poważne zeszpecenie lub zniekształcenie ciała.

- 1) during a business trip;
- 2) during training within the scope of national self-defence;
- 3) when performing tasks ordered by trade union organizations, functioning at the employer's.

Accident at work is also understood as a sudden incident, causing injury or death, which happened within the term of accident insurance during:

- 1) practising sports during competitions and trainings by a person receiving sport scholarship;
- 2) performance of paid work while serving the sentence of imprisonment or temporary detentions;
- 3) carrying out a mandate by members of parliament or senate, who receive salaries;
- 4) serving the mandate of the European Parliament member elected in the Republic of Poland;
- 5) doing – on the basis of appointment issues by powiat labour office – training or internship connected with a scholarship received by school leavers;
- 6) performance of work, by members of agricultural producers' co-operatives, agricultural farmers' co-operatives and by other persons treated equally to members of co-operatives, for the benefit of these co-operatives;
- 7) performance or cooperation in performance of work on the basis of agency agreements, contracts of mandate or contracts of services;
- 8) performance of typical activities related to running, or cooperation in running, a non-agricultural economic activity;
- 9) performance of religious activities or activities connected with entrusted pastoral or monastic functions by clergymen;
- 10) serving supplementary forms of military service;
- 11) education of students receiving scholarship at the National School of Public Administration.

13. Serious accident at work is an accident which results in serious bodily harm, i.e., loss of sight, hearing, speech, ability to procreate, other bodily harm or health-related problems disrupting primary bodily functions or resulting in incurable and life-threatening diseases, permanent mental illness, a permanent, total or significant incapacity work in the occupation, or a permanent significant disfigurement or distortion of the body.

14. Za śmiertelny wypadek przy pracy uważa się wypadek, w wyniku którego nastąpiła śmierć osoby poszkodowanej na miejscu wypadku lub w okresie 6 miesięcy od chwili wypadku.

15. Informacje o zatrudnionych w warunkach zagrożenia czynnikami szkodliwymi dla zdrowia opracowano na podstawie sprawozdawczości, przy czym:

- 1) dane obejmują zatrudnionych w podmiotach o liczbie pracujących powyżej 9 osób, do sekcji: „Rolnictwo, leśnictwo, łowiectwo i rybactwo” (bez: gospodarstw indywidualnych w rolnictwie, łowiectwa i pozyskiwania zwierząt łownych, włączając działalność usługową oraz rybołówstwa w wodach morskich); „Górnictwo i wydobywanie”; „Przetwórstwo przemysłowe”; „Wytwarzanie i zaopatrywanie w energię elektryczną, gaz, parę wodną, gorącą wodę i powietrze do układów klimatyzacyjnych”; „Dostawa wody; gospodarowanie ściekami i odpadami oraz działalność związana z rekultywacją”; „Budownictwo” (bez realizacji projektów budowlanych związanych ze wzniesieniem budynków); „Handel hurtowy i detaliczny; naprawa pojazdów samochodowych, włączając motocykle”; „Transport i gospodarka magazynowa”; „Informacja i komunikacja” (bez: działalności związanej z produkcją filmów, nagrań wideo, programów telewizyjnych, nagrań dźwiękowych i muzycznych oraz pozostałej działalności usługowej w zakresie informacji); „Działalność profesjonalna, naukowa i techniczna” (w zakresie badań naukowych i prac rozwojowych oraz działalności weterynaryjnej); działalność w zakresie usług administrowania i działalność wspierająca (w zakresie wynajmu i dzierżawy, działalności organizatorów turystyki, pośredników i agentów turystycznych oraz pozostałej działalności usługowej w zakresie rezerwacji i działalności z nią związanej oraz pozostałego sprzętania); „Edukacja” (w zakresie szkół wyższych); „Opieka zdrowotna i pomoc społeczna” (w zakresie opieki zdrowotnej); „Pozostała działalność usługowa” (w zakresie naprawy i konserwacji komputerów i artykułów użytku osobistego i domowego);
- 2) dane dotyczą osób narażonych na działanie czynników związanych: ze środowiskiem pracy (substancje chemiczne, przemysłowe pyły zwłókniające, hałas, wibracje, gorący lub zimny mikroklimat itp.), z uciążliwością pracy (wymuszona pozycja ciała, nadmierne obciążenie fizyczne itp.) oraz z czynnikami mechanicznymi związanymi z maszynami szczególnie niebezpiecznymi.

14. Fatal accident at work is an accident which leads to the death of a victim at the site of the accident or within 6 months of the accident.

15. Information regarding persons working in hazardous conditions caused by factors harmful to health is compiled on the basis of reports, wherein:

- 1) data concern persons employed by entities with the number of employees more than 9 persons, included in the sections: "Agriculture, forestry and fishing" (excluding: private farms in agriculture, hunting, trapping and related service activities as well as marine fishing); "Mining and quarrying"; "Manufacturing"; "Electricity, gas, steam and air conditioning supply"; "Water supply; sewerage, waste management and remediation activities"; "Construction" (excluding development of building projects); "Wholesale and retail trade; repair of motor vehicles and motorcycles"; "Transportation and storage"; "Information and communication" (excluding: motion picture, video and television programme production, sound recording and music publishing activities as well as other information service activities); "Professional, scientific and technical activities" (in the scope of scientific research and development as well as veterinary activities); "Administrative and support service activities" (in the scope of rental and leasing activities; travel agency, tour operator as well as other reservation service and related activities and other cleaning activities); "Education" (only tertiary education); "Human health and social work activities" (in the scope of human health activities); "Other service activities" (in the scope of repair of computers and personal and household goods);
- 2) data exposed to factors connected with the work environment (chemical substances, fibrosis-inducing industrial dusts, noise, vibrations, hot or cold microclimate, etc.), strenuous work conditions (forced body positioning, excessive physical exertion, etc.) as well as mechanical factors connected with particularly dangerous machinery.

16. Ocena ryzyka zawodowego to kompleksowe oszacowanie kombinacji prawdopodobieństwa wystąpienia urazu ciała lub pogorszenia stanu zdrowia i ich ciężkości, w sytuacji zagrożenia, dokonywane w celu wyboru właściwych środków bezpieczeństwa.

Do obliczenia wskaźnika na 1000 zatrudnionych przyjęto liczbę zatrudnionych na podstawie stosunku pracy według stanu w dniu 31 XII z roku badanego.

Wynagrodzenia

1. Wynagrodzenia obejmują wypłaty pieniężne oraz wartość świadczeń w naturze bądź ich ekwiwalenty należne pracownikom z tytułu pracy.

Dane o przeciętnych wynagrodzeniach dotyczą pełnozatrudnionych oraz niepełnozatrudnionych w przeliczeniu na pełnozatrudnionych.

2. Przeciętne miesięczne wynagrodzenie (nominalne) przypadające na 1 zatrudnionego obliczono przyjmując:

- wynagrodzenia osobowe, bez wynagrodzeń osób wykonujących pracę nakładczą oraz uczniów, a także osób zatrudnionych za granicą,
- wypłaty z tytułu udziału w zysku i w nadwyżce bilansowej w spółdzielniach,
- dodatkowe wynagrodzenia roczne dla pracowników jednostek sfery budżetowej,
- honoraria wypłacone niektórym grupom pracowników za prace wynikające z umowy o pracę, np. dziennikarzom, realizatorom filmów, programów radiowych i telewizyjnych.

3. Dane o wynagrodzeniach podaje się **w ujęciu brutto**, tj. łącznie z zaliczkami na poczet podatku dochodowego od osób fizycznych oraz ze składkami na obowiązkowe ubezpieczenia społeczne (emerytalne, rentowe i chorobowe) płaconymi przez ubezpieczonego pracownika.

16. Occupational risk assessment is a comprehensive estimation of the combination of probability of bodily injury or deterioration of health and their severity, occurring in an emergency situation. It is made in order to choose appropriate safety measures.

The number of employees hired on the basis of an employment contract as of 31 XII from the surveyed year was assumed to calculate the ratio per 1000 paid employees.

Wages and salaries

1. Wages and salaries include monetary payments as well as the value of benefits in kind or their equivalents due to employees for work performed.

Data regarding average wages and salaries concern full-time paid employees as well as part-time paid employees, the wages and salaries of whom have been converted into those of full-time paid employees.

2. The average monthly (nominal) wages and salaries per paid employee were calculated assuming:

- personal wages and salaries, excluding wages and salaries of persons engaged in outwork as well as apprentices and persons employed abroad,
- payments from profit and balance surplus in co-operatives,
- annual extra wages and salaries for employees of budgetary sphere entities,
- fees paid to selected groups of employees for performing work in accordance with a labour contract, e.g., to journalists, film producers, radio and television programme producers.

3. Data regarding wages and salaries are given **in gross terms**, i.e., including deductions for personal income tax and also employee's contributions to compulsory social security (retirement, pension and illness) paid by the insured employee.

Rynek pracy

Labour market

TABL. 1 (23). PRACUJĄCY^a W 2017 R.

Stan w dniu 31 XII

EMPLOYED PERSONS^a IN 2017

As of 31 XII

WYSZCZEGÓLNIENIE SPECIFICATION	Pracujący Employed persons		Rolnictwo, leśnictwo, łowiectwo i rybactwo Agriculture, forestry and fishing	Przemysł i budownictwo Industry and construction	Handel; na- prawa pojaz- dów samocho- dowych ^a , trans- port i gospo- darka magazy- nowa, zakwate- rowanie i ga- stronomia ^a , in- formacja i ko- munikacja Trade; repair of motor vehicles ^a , transportation and storage, accommodation and catering ^a , information and communication	Działalność finansowa i ubezpiecze- niowa, obsługa rynku nierucho- mości ^a oraz po- zostałe usługi ^b Financial and insurance activi- ties, real estate activities and other services ^b
	ogółem total	w tym kobiety of which women				
WOJEWÓDZTWO VOIVODSHIP	232753	115941	6267	89802	52382	84302
Podregion gorzowski... Subregion	90460	44993	2311	35198	20371	32580
Powiaty: Powiaty:						
GORZOWSKI	14161	6154	492	8024	2594	3051
Gmina miejska Urban gmina						
Kostrzyn nad Odrą	7558	3296	#	5230	#	1344
Gmina miejsko-wiejska Urban-rural gmina						
Witnica	2395	974	68	1238	566	523
w tym miasto	1802	720	#	1039	#	296
of which city						
Gminy wiejskie: Rural gminas:						
Bogdaniec	542	265	#	221	#	200
Deszczno	878	342	68	361	219	230
Kłodawa	703	355	107	176	201	219
Lubiszyn	747	303	140	270	125	212
Santok	1338	619	15	528	472	323
MIĘDZYRZECKI	10715	5655	434	4197	2055	4029
Gminy miejsko-wiejskie: Urban-rural gminas:						
Międzyrzecz	5755	3028	117	2310	908	2420
w tym miasto	5328	2867	36	2112	892	2288
of which city						
Skwierzyna	1844	895	84	467	701	592
w tym miasto	1671	814	69	343	698	561
of which city						
Trzciel	1108	636	68	539	258	243
w tym miasto	433	236	55	173	67	138
of which city						
Gminy wiejskie: Rural gminas:						
Bledzew	190	90	36	#	#	109
Przytoczna	1040	455	77	494	155	314
Pszczew	778	551	52	#	#	351

a Według faktycznego miejsca pracy i rodzaju działalności; bez podmiotów gospodarczych o liczbie pracujących do 9 osób oraz gospodarstw indywidualnych w rolnictwie. b Pod pojęciem "pozostałe usługi" należy rozumieć następujące sekcje PKD: „Działalność profesjonalna, naukowa i techniczna”, „Administrowanie i działalność wspierająca”^Δ, „ Administracja publiczna i obrona narodowa; obowiązkowe zabezpieczenia społeczne”; „Edukacja”, „Opieka zdrowotna i pomoc społeczna”, „Działalność związana z kulturą, rozrywką i rekreacją” oraz „Pozostała działalność usługowa”.

a By actual workplace and kind of activity; excluding economic entities employing up to 9 persons as well as private farms in agriculture. b The term "Other services" refers to the NACE Rev. 2 sections: "Professional, scientific and technical activities", "Administrative and support service activities", "Public administration and defence; compulsory social security", "Education", "Human health and social work activities", "Arts, entertainment and recreation" and "Other service activities".

TABL. 1 (23). PRACUJĄCY^a W 2017 R. (cd.)

Stan w dniu 31 XII

EMPLOYED PERSONS^a IN 2017 (cont.)

As of 31 XII

WYSZCZEGÓLNIENIE SPECIFICATION	Pracujący Employed persons		Rolnictwo, leśnictwo, łowiectwo i rybactwo Agriculture, forestry and fishing	Przemysł i budownictwo Industry and construction	Handel; na- prawa pojaz- dów samocho- dowych ^a , trans- port i gospo- darka magazy- nowa, zakwate- rowanie i ga- stronomia ^a , in- formacja i ko- munikacja Trade; repair of motor vehicles ^a , transportation and storage, accommodation and catering ^a , information and communication	Działalność finansowa i ubezpiecze- niowa, obsługa ryнку nieruchomości ^a oraz po- zostałe usługi ^b Financial and insurance activi- ties, real estate activities and other services ^b
	ogółem total	w tym kobiety of which women				
SLUBICKI	10421	4919	523	2875	3983	3040
Gminy miejsko-wiejskie: Urban-rural gminas:						
Cybinka	868	428	178	366	78	246
w tym miasto	605	351	#	292	#	202
of which city						
Ośno Lubuskie	943	561	109	315	222	297
w tym miasto	836	526	#	307	#	272
of which city						
Rzepin	2275	1083	100	1166	620	389
w tym miasto	1949	925	42	1071	551	285
of which city						
Stubice	5965	2650	91	956	3000	1918
w tym miasto	5306	2438	17	876	2547	1866
of which city						
Gmina wiejska Rural gmina						
Górzycza	370	197	45	72	63	190
STRZELECKO- DREZDENECKI	8646	3805	455	4243	1392	2556
Gminy miejsko-wiejskie: Urban-rural gminas:						
Dobiegiew	1007	447	106	458	220	223
w tym miasto	708	316	#	369	#	218
of which city						
Drezdenko	3398	1485	208	1690	497	1003
w tym miasto	2585	1190	58	1255	401	871
of which city						
Strzelce Krajeńskie	3134	1464	90	1436	521	1087
w tym miasto	2943	1375	41	1411	472	1019
of which city						
Gminy wiejskie: Rural gminas:						
Stare Kurowo	684	244	10	452	103	119
Zwierzyn	423	165	41	207	51	124
SULECINSKI	6631	3787	316	2292	1598	2425
Gminy miejsko-wiejskie: Urban-rural gminas:						
Lubniewice	276	190	#	#	81	115
w tym miasto	222	175	#	#	81	95
of which city						

a Według faktycznego miejsca pracy i rodzaju działalności; bez podmiotów gospodarczych o liczbie pracujących do 9 osób oraz gospodarstw indywidualnych w rolnictwie. b Pod pojęciem "pozostałe usługi" należy rozumieć następujące sekcje PKD: „Działalność profesjonalna, naukowa i techniczna”, „Administrowanie i działalność wspierająca ^Δ”, „ Administracja publiczna i obrona narodowa; obowiązkowe zabezpieczenia społeczne”; „Edukacja”, „Opieka zdrowotna i pomoc społeczna”, „Działalność związana z kulturą, rozrywką i rekreacją” oraz „Pozostała działalność usługowa”.

a By actual workplace and kind of activity; excluding economic entities employing up to 9 persons as well as private farms in agriculture. b The term "Other services" refers to the NACE Rev. 2 sections: "Professional, scientific and technical activities", "Administrative and support service activities", "Public administration and defence; compulsory social security", "Education", "Human health and social work activities", "Arts, entertainment and recreation" and "Other service activities".

TABL. 1 (23). PRACUJĄCY^a W 2017 R. (cd.)

Stan w dniu 31 XII

EMPLOYED PERSONS^a IN 2017 (cont.)

As of 31 XII

WYSZCZEGÓLNIENIE SPECIFICATION	Pracujący Employed persons		Rolnictwo, leśnictwo, łowiectwo i rybactwo Agriculture, forestry and fishing	Przemysł i budownictwo Industry and construction	Handel; na- prawa pojaz- dów samocho- dowych ^a , trans- port i gospo- darka magazy- nowa, zakwate- rowanie i ga- stronomia ^a , in- formacja i ko- munikacja Trade; repair of motor vehicles ^a , transportation and storage, accommodation and catering ^a , information and communication	Działalność finansowa i ubezpiecze- niowa, obsługa rynku nierucho- mości ^a oraz po- zostałe usługi ^b Financial and insurance activi- ties, real estate activities and other services ^b
	ogółem total	w tym kobiety of which women				
SULECIŃSKI (dok.) (cont.)						
Gminy miejsko-wiejskie: (dok.)						
Urban-rural gminas: (cont.)						
Sulęcín	4180	2434	83	1661	950	1486
w tym miasto	3801	2178	35	1637	941	1188
of which city						
Torzyn	1087	688	#	#	398	518
w tym miasto	517	364	#	#	116	340
of which city						
Gminy wiejskie:						
Rural gminas:						
Krzeszyce	547	226	39	317	61	130
Słońsk	541	249	23	234	108	176
Miasto na prawach po- wiatu						
City with powiat status						
Gorzów Wlkp.	39886	20673	91	13567	8749	17479
Podregion zielonogórski	142293	70948	3956	54604	32011	51722
Subregion						
Powiaty:						
Powiats:						
KROŚNIENSKI	8805	4347	541	2879	1808	3577
Gmina miejska						
Urban gmina						
Gubin	2714	1414	35	893	826	960
Gmina miejsko-wiejska						
Urban-rural gmina						
Krosno Odrzańskie	3990	1955	178	1245	700	1867
w tym miasto	3344	1758	#	1108	#	1598
of which city						
Gminy wiejskie:						
Rural gminas:						
Bobrowice	493	167	92	#	#	124
Bytnica	276	143	89	#	#	69
Dąbie	404	235	35	115	40	214
Gubin	767	333	#	#	154	252
Maszewo	161	100	#	#	#	91
NOWOSOLSKI	16175	7826	267	7864	2547	5497
Gmina miejska						
Urban gmina						
Nowa Sól	11420	5461	#	5733	#	3974

a Według faktycznego miejsca pracy i rodzaju działalności; bez podmiotów gospodarczych o liczbie pracujących do 9 osób oraz gospodarstw indywidualnych w rolnictwie. b Pod pojęciem "pozostałe usługi" należy rozumieć następujące sekcje PKD: „Działalność profesjonalna, naukowa i techniczna”, „Administrowanie i działalność wspierająca ^Δ”, „ Administracja publiczna i obrona narodowa; obowiązkowe zabezpieczenia społeczne”; „Edukacja”, „Opieka zdrowotna i pomoc społeczna”, „Działalność związana z kulturą, rozrywką i rekreacją” oraz „Pozostała działalność usługowa”.

a By actual workplace and kind of activity; excluding economic entities employing up to 9 persons as well as private farms in agriculture. b The term "Other services" refers to the NACE Rev. 2 sections: "Professional, scientific and technical activities", "Administrative and support service activities", "Public administration and defence; compulsory social security", "Education", "Human health and social work activities", "Arts, entertainment and recreation" and "Other service activities".

TABL. 1 (23). PRACUJĄCY^a W 2017 R. (cd.)

Stan w dniu 31 XII

EMPLOYED PERSONS^a IN 2017 (cont.)

As of 31 XII

WYSZCZEGÓLNIENIE SPECIFICATION	Pracujący Employed persons		Rolnictwo, leśnictwo, łowiectwo i rybactwo Agriculture, forestry and fishing	Przemysł i budownictwo Industry and construction	Handel; na- prawa pojaz- dów samocho- dowych ^a ; trans- port i gospo- darka magazy- nowa, zakwate- rowanie i ga- stronomia ^a ; in- formacja i ko- munikacja Trade; repair of motor vehicles ^a ; transportation and storage, accommodation and catering ^a ; information and communication	Działalność finansowa i ubezpiecze- niowa, obsługa ryнку nierucho- mości ^a oraz po- zostałe usługi ^b Financial and insurance activi- ties, real estate activities and other services ^b
	ogółem total	w tym kobiety of which women				
NOWOSOLSKI (dok.) (cont.)						
Gminy miejsko-wiejskie: Urban-rural gminas:						
Bytom Odrzański.....	734	340	4	505	80	145
w tym miasto..... of which city	601	279	-	377	80	144
Koźuchów.....	1592	856	14	630	313	635
w tym miasto..... of which city	1488	802	#	601	#	584
Nowe Miasteczko.....	701	347	26	323	199	153
w tym miasto..... of which city	557	284	#	258	161	#
Gminy wiejskie: Rural gminas:						
Kolsko.....	207	142	#	55	#	104
Nowa Sól.....	799	275	70	460	80	189
Otyń.....	469	254	66	98	104	201
Siedlisko.....	253	151	45	60	52	96
ŚWIEBODZIŃSKI.....	17379	7956	338	9181	3407	4453
Gminy miejsko-wiejskie: Urban-rural gminas:						
Świebodzin.....	10247	4831	126	5437	1741	2943
w tym miasto..... of which city	9215	4359	77	5072	1406	2660
Zbąszynek.....	4402	1701	#	#	943	420
w tym miasto..... of which city	1398	621	-	343	796	259
Gminy wiejskie: Rural gminas:						
Lubrza.....	574	362	#	#	422	#
Łągów.....	779	354	52	272	160	295
Skąpe.....	1112	612	#	366	100	#
Szczaniec.....	265	96	46	50	41	128
WSCHOWSKI.....	7529	4075	851	2844	1419	2415
Gminy miejsko-wiejskie: Urban-rural gminas:						
Śława.....	2958	1616	529	1392	485	552
w tym miasto..... of which city	1543	920	50	871	199	423

a Według faktycznego miejsca pracy i rodzaju działalności; bez podmiotów gospodarczych o liczbie pracujących do 9 osób oraz gospodarstw indywidualnych w rolnictwie. b Pod pojęciem "pozostałe usługi" należy rozumieć następujące sekcje PKD: „Działalność profesjonalna, naukowa i techniczna”, „Administrowanie i działalność wspierająca ^Δ”, „Administracja publiczna i obrona narodowa; obowiązkowe zabezpieczenia społeczne”; „Edukacja”, „Opieka zdrowotna i pomoc społeczna”, „Działalność związana z kulturą, rozrywką i rekreacją” oraz „Pozostała działalność usługowa”.

a By actual workplace and kind of activity; excluding economic entities employing up to 9 persons as well as private farms in agriculture. b The term "Other services" refers to the NACE Rev. 2 sections: "Professional, scientific and technical activities", "Administrative and support service activities", "Public administration and defence; compulsory social security", "Education", "Human health and social work activities", "Arts, entertainment and recreation" and "Other service activities".

TABL. 1 (23). PRACUJĄCY^a W 2017 R. (cd.)

Stan w dniu 31 XII

EMPLOYED PERSONS^a IN 2017 (cont.)

As of 31 XII

WYSZCZEGÓLNIENIE SPECIFICATION	Pracujący Employed persons		Rolnictwo, leśnictwo, łowiectwo i rybactwo Agriculture, forestry and fishing	Przemysł i budownictwo Industry and construction	Handel; na- prawa pojaz- dów samocho- dowych ^a ; trans- port i gospo- darka magazy- nowa, zakwate- rowanie i ga- stronomia ^a ; in- formacja i ko- munikacja Trade; repair of motor vehicles ^a ; transportation and storage, accommodation and catering ^a ; information and communication	Działalność finansowa i ubezpieczeni- owa, obsługa rynku nierucho- mości ^a oraz po- zostałe usługi ^b Financial and insurance activi- ties, real estate activities and other services ^b
	ogółem total	w tym kobiety of which women				
WSCHOWSKI (dok.) (cont.)						
Gminy miejsko-wiejskie: (dok.) Urban-rural gminas: (cont.)						
Szlichtyngowa	580	339	#	177	#	152
w tym miasto	290	166	-	113	57	120
of which city						
Wschowa	3991	2120	#	1275	#	1711
w tym miasto	3417	1914	35	1040	708	1634
of which city						
ZIELONOGÓRSKI	14664	6784	666	6311	3301	4386
Gminy miejsko-wiejskie: Urban-rural gminas:						
Babimost	1847	717	55	1289	252	251
w tym miasto	1661	636	41	1250	158	212
of which city						
Czerwieńsk	2455	848	32	737	1292	394
w tym miasto	1511	604	-	474	755	282
of which city						
Kargowa	1618	837	89	1183	140	206
w tym miasto	1369	736	#	1063	#	145
of which city						
Nowogród Bobrzański w tym miasto	1247 498	687 283	105 #	414 162	138 #	590 183
of which city						
Sulechów	5308	2482	160	1871	1167	2110
w tym miasto	3152	1845	39	670	769	1674
of which city						
Gminy wiejskie: Rural gminas:						
Bojadła	292	152	#	77	#	117
Świdnica	786	366	105	296	155	230
Trzebiechów	667	395	31	#	#	225
Zabór	444	300	#	#	108	263
ŻAGAŃSKI	11325	6132	343	4130	2486	4366
Gminy miejskie: Urban gminas:						
Gozdnica	380	179	#	188	#	106
Żagań	5132	2875	40	2028	997	2067

a Według faktycznego miejsca pracy i rodzaju działalności; bez podmiotów gospodarczych o liczbie pracujących do 9 osób oraz gospodarstw indywidualnych w rolnictwie. b Pod pojęciem "pozostałe usługi" należy rozumieć następujące sekcje PKD: „Działalność profesjonalna, naukowa i techniczna”, „Administrowanie i działalność wspierająca ^Δ”, „Administracja publiczna i obrona narodowa; obowiązkowe zabezpieczenia społeczne”; „Edukacja”, „Opieka zdrowotna i pomoc społeczna”, „Działalność związana z kulturą, rozrywką i rekreacją” oraz „Pozostała działalność usługowa”.

a By actual workplace and kind of activity; excluding economic entities employing up to 9 persons as well as private farms in agriculture. b The term "Other services" refers to the NACE Rev. 2 sections: "Professional, scientific and technical activities", "Administrative and support service activities", "Public administration and defence; compulsory social security", "Education", "Human health and social work activities", "Arts, entertainment and recreation" and "Other service activities".

TABL. 1 (23). PRACUJĄCY^a W 2017 R. (dok.)

Stan w dniu 31 XII

EMPLOYED PERSONS^a IN 2017 (cont.)

As of 31 XII

WYSZCZEGÓLNIENIE SPECIFICATION	Pracujący Employed persons		Rolnictwo, leśnictwo, łowiectwo i rybactwo Agriculture, forestry and fishing	Przemysł i budownictwo Industry and construction	Handel; na- prawa pojaz- dów samocho- dowych ^a ; trans- port i gospo- darka magazy- nowa, zakwate- rowanie i ga- stronomia ^a ; in- formacja i ko- munikacja Trade; repair of motor vehicles ^a ; transportation and storage, accommodation and catering ^a ; information and communication	Działalność finansowa i ubezpiecze- niowa, obsługa rynku nierucho- mości ^a oraz po- zostałe usługi ^b Financial and insurance activi- ties, real estate activities and other services ^b
	ogółem total	w tym kobiety of which women				
ŻAGAŃSKI (dok.) (cont.)						
Gminy miejsko-wiejskie: Urban-rural gminas:						
Iłowa.....	1132	500	10	440	454	228
w tym miasto..... of which city	1019	474	#	429	378	#
Małomice.....	429	199	19	230	37	143
w tym miasto..... of which city	394	175	#	230	#	126
Szprotawa.....	3077	1719	105	789	857	1326
w tym miasto..... of which city	2208	1309	#	#	597	1123
Gminy wiejskie: Rural gminas:						
Brzeźnica.....	204	147	14	67	23	100
Niegostawice.....	320	184	30	102	33	155
Wymiarki.....	298	137	#	#	#	83
Żagań.....	353	192	#	#	65	158
ZARSKI	20956	10336	365	10858	3841	5892
Gminy miejskie: Urban gminas:						
Łęknica.....	326	205	-	81	138	107
Żary.....	12141	5947	59	5957	2517	3608
Gminy miejsko-wiejskie: Urban-rural gminas:						
Jasień.....	1229	410	20	877	143	189
w tym miasto..... of which city	1181	383	#	864	#	177
Lubsko.....	3680	1961	153	2081	384	1062
w tym miasto..... of which city	3447	1857	81	1966	382	1018
Gminy wiejskie: Rural gminas:						
Brody.....	212	140	#	#	75	116
Lipinki Łużyckie.....	307	190	#	108	#	111
Przewóz.....	233	111	34	74	33	92
Trzebień.....	452	305	#	#	186	169
Tuplice.....	241	159	#	#	#	116
Żary.....	2135	908	#	#	209	322
Miasto na prawach powiatu City with powiat status Zielona Góra.....	45460	23492	585	10537	13202	21136

a Według faktycznego miejsca pracy i rodzaju działalności; bez podmiotów gospodarczych o liczbie pracujących do 9 osób oraz gospodarstw indywidualnych w rolnictwie. b Pod pojęciem "pozostałe usługi" należy rozumieć następujące sekcje PKD: „Działalność profesjonalna, naukowa i techniczna”, „Administrowanie i działalność wspierająca ^Δ”, „ Administracja publiczna i obrona narodowa; obowiązkowe zabezpieczenia społeczne”; „Edukacja”, „Opieka zdrowotna i pomoc społeczna”, „Działalność związana z kulturą, rozrywką i rekreacją” oraz „Pozostała działalność usługowa”.

a By actual workplace and kind of activity; excluding economic entities employing up to 9 persons as well as private farms in agriculture. b The term "Other services" refers to the NACE Rev. 2 sections: "Professional, scientific and technical activities", "Administrative and support service activities", "Public administration and defence; compulsory social security", "Education", "Human health and social work activities", "Arts, entertainment and recreation" and "Other service activities".

TABL. 2 (24). PRZECIĘTNE ZATRUDNIENIE^a W 2017 R.
AVERAGE PAID EMPLOYMENT^a IN 2017

WYSZCZEGÓLNIENIE SPECIFICATION	Ogółem Total	Rolnictwo, leśnictwo, łowiectwo i rybactwo Agriculture, forestry and fishing	Przemysł i budownictwo Industry and construction	Handel; na- prawa pojazdów samochodo- wych ^a , transport i gospodarka magazynowa, zakwaterowanie i gastronomia ^a , informacja i komunikacja Trade; repair of motor vehicles ^a , transportation and storage, ac- commodation and catering ^a , information and communica- tion	Działalność finansowa i ubezpiecze- niowa, obsługa ryнку nieruchomości ^a oraz po- zostałe usługi ^b Financial and insurance activities, real estate activities and other ser- vices ^b
WOJEWÓDZTWO... VOIVODSHIP	189185	4753	77076	32471	74885
Podregion gorzowski Subregion	75238	1786	32884	12451	28117
Powiaty: Powiats:					
Gorzowski	11827	312	7020	1822	2673
Międzyrzeczki	8138	282	3303	1083	3470
Słubicki.....	10479	462	4497	2789	2731
Strzelecko-drezdenecki	6914	389	3489	838	2198
Sulęciński.....	5207	274	2120	928	1885
Miasto na prawach powiatu City with powiat status					
Gorzów Wlkp.....	32675	67	12456	4991	15161
Podregion zielonogórski Subregion	113946	2968	44192	20019	46768
Powiaty: Powiats:					
Krośnieński.....	7499	523	2986	1038	2951
Nowosolski	12580	136	6686	1219	4539
Świebodziński	11645	372	5860	1788	3625
Wschowski	6372	752	2335	1078	2208
Zielonogórski.....	10689	531	4499	1854	3805
Żagański.....	9230	274	3719	1654	3583
Żarski	15455	194	8284	1810	5169
Miasto na prawach powiatu City with powiat status					
Zielona Góra	40477	185	9824	9579	20889

a Według faktycznego miejsca pracy i rodzaju działalności; bez podmiotów gospodarczych o liczbie pracujących do 9 osób oraz gospodarstw indywidualnych w rolnictwie; bez zatrudnionych za granicą b Pod pojęciem "pozostałe usługi" należy rozumieć następujące sekcje PKD: „Działalność profesjonalna, naukowa i techniczna”, „Administrowanie i działalność wspierająca”, „ Administracja publiczna i obrona narodowa; obowiązkowe zabezpieczenia społeczne”; „Edukacja”, „Opieka zdrowotna i pomoc społeczna”, „Działalność związana z kulturą, rozrywką i rekreacją” oraz „Pozostała działalność usługowa”.

a By actual workplace and kind of activity; excluding economic entities employing up to 9 persons as well as private farms in agriculture; excluding persons employed abroad. b The term "Other services" refers to the NACE Rev. 2 sections: "Professional, scientific and technical activities", "Administrative and support service activities", "Public administration and defence; compulsory social security", "Education", "Human health and social work activities", "Arts, entertainment and recreation" and "Other service activities".

TABL. 3 (25). **BEZROBOTNI ZAREJESTROWANI I STOPA BEZROBOCIA W 2017 R.**

Stan w dniu 31 XII

REGISTERED UNEMPLOYED PERSONS AND UNEMPLOYMENT RATE IN 2017

As of 31 XII

WYSZCZEGÓLNIENIE SPECIFICATION	Bezrobotni zarejestrowani Registered unemployed persons						Stopa bezro- bocia reje- strowanego w % Registered unemploy- ment rate in %
	ogółem grand total	z liczby ogółem of grand total number					
		zamieszkali na wsi living in rural areas	dotychczas niepracu- jący previously not employed	absolwen- ci ^a school- leavers ^a	zwolnieni z przyczyn dotyczących zakładu pracy terminated for company reasons	posiada- jący prawo do zasiłku possessing benefit rights	
WOJEWÓDZTWO... VOIVODSHIP	24605	10905	3011	650	1210	4395	6,5
Podregion gorzowski Subregion	8682	4049	940	204	493	1792	5,9
Powiaty: Powiats:							
Gorzowski	1207	790	150	37	75	221	4,8
Międzyrzeczki	2688	1452	273	54	164	535	13,4
Słubicki.....	511	250	56	7	16	105	3,1
Strzelecko-drezdenecki	1980	1091	231	44	102	452	11,5
Sulęciński.....	788	466	53	26	26	122	6,8
Miasto na prawach powiatu City with powiat status							
Gorzów Wlkp.....	1508	–	177	36	110	357	2,7
Podregion zielonogórski Subregion	15923	6856	2071	446	717	2603	7,0
Powiaty: Powiats:							
Krośnieński.....	1938	996	267	56	110	332	11,3
Nowosolski	2909	1294	406	57	27	535	10,5
Świebodziński	1273	735	253	29	127	202	5,2
Wschowski	1228	577	117	48	45	165	9,1
Zielonogórski.....	1788	1129	302	61	58	259	6,9
Żagański.....	2398	1140	203	61	131	462	11,3
Żarski	2121	985	263	70	80	244	6,4
Miasto na prawach powiatu City with powiat status							
Zielona Góra	2268	–	260	64	139	404	3,4

a Patrz uwagi ogólne, ust. 8 na str. 106.

Źródło: dane Ministerstwa Rodziny, Pracy i Polityki Społecznej.

a See general notes, item 8 on page 106.

Source: data of the Ministry of Family, Labour and Social Policy.

TABL. 4 (26). **BEZROBOTNI NOWO ZAREJESTROWANI I WYREJESTROWANI ORAZ OFERTY PRACY W 2017 R.**
 NEWLY REGISTERED UNEMPLOYED PERSONS AND PERSONS REMOVED FROM UNEMPLOYMENT ROLLS AS WELL AS JOB OFFERS IN 2017

WYSZCZEGÓLNIENIE SPECIFICATION	Bezrobotni nowo zarejestrowani ^a Newly registered unemployed persons ^a			Bezrobotni wyrejestrowani ^a Persons removed from unemployment rolls ^a			Oferty pracy Job offers	
	ogółem total	z liczby ogółem of total number		ogółem total	z liczby ogółem of total number		w ciągu roku during the year	stan w dniu 31 XII as of 31 XII
		kobiety women	po raz ko- lejny another time		kobiety women	z tytułu podjęcia pracy received jobs		
WOJEWÓDZTWO VOIVODSHIP	58042	29349	49288	65804	33155	30536	56592	2596
Podregion gorzowski ... Subregion	22139	10892	18761	24990	12239	11971	22710	740
Powiaty: Powiats:								
Gorzowski	3173	1581	2579	3717	1818	1699	3118	165
Międzyrzecki	4253	2010	3654	4705	2208	2645	2466	64
Słubicki	1693	781	1428	1863	833	788	2504	99
Strzelecko-drezdenecki ...	5041	2669	4544	5690	2997	2751	3106	-
Sulęciński	1883	857	1591	2197	990	1199	2778	99
Miasto na prawach powiatu City with powiat status								
Gorzów Wlkp.	6096	2994	4965	6818	3393	2889	8738	313
Podregion zielonogórski Subregion	35903	18457	30527	40814	20916	18565	33882	1856
Powiaty: Powiats:								
Krośnieński	3808	1917	3270	4300	2136	2323	3712	80
Nowosolski	5994	3126	5259	7083	3701	3189	3738	157
Świebodziński	2870	1396	2399	3395	1647	1607	3525	344
Wschowski	2195	1061	1775	2452	1140	1229	2383	395
Zielonogórski	3789	1859	3149	4326	2152	1870	3645	260
Żagański	5553	2948	4843	6214	3277	3164	3346	150
Żarski	5450	2832	4756	6074	3153	2259	5058	49
Miasto na prawach powiatu City with powiat status								
Zielona Góra	6244	3318	5076	6970	3710	2924	8475	421

a W ciągu roku.

Źródło: dane Ministerstwa Rodziny, Pracy i Polityki Społecznej.

a During the year.

Source: data of the Ministry of Family, Labour and Social Policy.

TABL. 5 (27). **BEZROBOTNI ZAREJESTROWANI WEDŁUG PŁCI W 2017 R.**

Stan w dniu 31 XII

REGISTERED UNEMPLOYED PERSONS BY SEX IN 2017

As of 31 XII

WYSZCZEGÓLNIENIE SPECIFICATION	Ogółem Total	Mężczyźni Men	Kobiety Women
WOJEWÓDZTWO	24605	10111	14494
VOIVODSHIP			
Podregion gorzowski	8682	3694	4988
Subregion			
Powiaty:			
Powiats:			
GORZOWSKI.....	1207	473	734
Gmina miejska			
Urban gmina			
Kostrzyn nad Odrą.....	186	69	117
Gmina miejsko-wiejska			
Urban-rural gmina			
Witnica	387	163	224
Gminy wiejskie:			
Rural gminas:			
Bogdaniec	65	18	47
Deszczno.....	121	48	73
Kłodawa	101	42	59
Lubiszyn	163	57	106
Santok	184	76	108
MIĘDZYRZECKI	2688	1165	1523
Gminy miejsko-wiejskie:			
Urban-rural gminas:			
Międzyrzecz	1066	483	583
Skwierzyna	614	230	384
Trzciel.....	249	116	133
Gminy wiejskie:			
Rural gminas:			
Bledzew.....	262	123	139
Przytoczna.....	298	129	169
Pszczew	199	84	115
SŁUBICKI	511	255	256
Gminy miejsko-wiejskie:			
Urban-rural gminas:			
Cybinka	102	45	57
Ośno Lubuskie	70	38	32
Rzepin	102	58	44
Słubice	183	89	94
Gmina wiejska			
Rural gmina			
Górzycza.....	54	25	29
STRZELECKO-DREZDENECKI...	1980	751	1229
Gminy miejsko-wiejskie:			
Urban-rural gminas:			
Dobiegiew.....	477	214	263
Drezdenko	670	238	432
Strzelce Krajeńskie.....	538	192	346
Gminy wiejskie:			
Rural gminas:			
Stare Kurowo.....	167	64	103
Zwierzyn	128	43	85

TABL. 5 (27). BEZROBOTNI ZAREJESTROWANI WEDŁUG PŁCI W 2017 R. (cd.)

Stan w dniu 31 XII

REGISTERED UNEMPLOYED PERSONS BY SEX IN 2017 (cont.)

As of 31 XII

WYSZCZEGÓLNIENIE SPECIFICATION	Ogółem Total	Mężczyźni Men	Kobiety Women
SULECINSKI.....	788	390	398
Gminy miejsko-wiejskie: Urban-rural gminas:			
Lubniewice	77	43	34
Sulecin	330	173	157
Torzym	185	99	86
Gminy wiejskie: Rural gminas:			
Krzeszyce.....	108	39	69
Słońsk	88	36	52
Miasto na prawach powiatu City with powiat status			
Gorzów Wlkp.....	1508	660	848
Podregion zielonogórski	15923	6417	9506
Subregion			
Powiaty: Powiats:			
KROŚNIEŃSKI	1938	792	1146
Gmina miejska Urban gmina			
Gubin.....	671	269	402
Gmina miejsko-wiejska Urban-rural gmina			
Krosno Odrzańskie.....	477	205	272
Gminy wiejskie: Rural gminas:			
Bobrowice.....	89	34	55
Bytnica	75	16	59
Dąbie.....	173	86	87
Gubin.....	371	144	227
Maszewo	82	38	44
NOWOSOLSKI	2909	1118	1791
Gmina miejska Urban gmina			
Nowa Sól.....	1082	418	664
Gminy miejsko-wiejskie: Urban-rural gminas:			
Bytom Odrzański	137	39	98
Kozuchów.....	727	302	425
Nowe Miasteczko	209	68	141
Gminy wiejskie: Rural gminas:			
Kolsko	139	60	79
Nowa Sól.....	256	92	164
Otyń.....	210	89	121
Siedlisko.....	149	50	99
ŚWIEBODZIŃSKI.....	1273	531	742
Gminy miejsko-wiejskie: Urban-rural gminas:			
Świebodzin	694	303	391
Zbąszynek.....	98	39	59
Gminy wiejskie: Rural gminas:			
Lubrza	100	42	58
Łagów.....	160	68	92
Skąpe	131	46	85
Szczaniec.....	90	33	57

TABL. 5 (27). **BEZROBOTNI ZAREJESTROWANI WEDŁUG PŁCI W 2017 R. (dok.)**

Stan w dniu 31 XII

REGISTERED UNEMPLOYED PERSONS BY SEX IN 2017 (cont.)

As of 31 XII

WYSZCZEGÓLNIENIE SPECIFICATION	Ogółem Total	Mężczyźni Men	Kobiety Women
WSCHOWSKI	1228	458	770
Gminy miejsko-wiejskie:			
Urban-rural gminas:			
Sława	340	130	210
Szlichtyngowa	182	58	124
Wschowa	706	270	436
ZIELONOGÓRSKI	1788	712	1076
Gminy miejsko-wiejskie:			
Urban-rural gminas:			
Babimost	89	40	49
Czerwieńsk	256	95	161
Kargowa	135	61	74
Nowogród Bobrzański	310	123	187
Sulechów	561	195	366
Gminy wiejskie:			
Rural gminas:			
Bojadła	92	42	50
Świdnica	133	59	74
Trzebiechów	102	45	57
Zabór	110	52	58
ŻAGAŃSKI	2398	924	1474
Gminy miejskie:			
Urban gminas:			
Gozdnica	87	28	59
Żagań	531	212	319
Gminy miejsko-wiejskie:			
Urban-rural gminas:			
Iłowa	180	80	100
Małomice	228	98	130
Szprotawa	776	300	476
Gminy wiejskie:			
Rural gminas:			
Brzeźnica	107	33	74
Niegosławice	231	86	145
Wymiarki	80	27	53
Żagań	178	60	118
ŻARSKI	2121	906	1215
Gminy miejskie:			
Urban gminas:			
Łęknica	35	16	19
Żary	425	183	242
Gminy miejsko-wiejskie:			
Urban-rural gminas:			
Jasień	271	119	152
Lubsko	745	341	404
Gminy wiejskie:			
Rural gminas:			
Brody	172	64	108
Lipinki Łużyckie	61	20	41
Przewóz	65	24	41
Trzebiel	93	39	54
Tuplice	101	40	61
Żary	153	60	93
Miasto na prawach powiatu City with powiat status			
Zielona Góra	2268	976	1292

Źródło: dane Ministerstwa Rodziny, Pracy i Polityki Społecznej.

Source: data of the Ministry of Family, Labour and Social Policy.

TABL. 6 (28). BEZROBOTNI ZAREJESTROWANI WEDŁUG WIEKU I POZIOMU WYKSZTAŁCENIA W 2017 R.

Stan w dniu 31 XII

REGISTERED UNEMPLOYED PERSONS BY AGE AND EDUCATIONAL LEVEL IN 2017

As of 31 XII

WYSZCZEGÓLNIENIE SPECIFICATION	Ogółem Total	W wieku By age					Z liczby ogółem – z wykształceniem Of total number – by educational level					
		24 lata i mniej 24 years and less	25-34	35-44	45-54	55 lat i więcej 55 years and more	wyższym tertiary	średnim secondary		zasadniczym zawodowym basic vocational	gimnazjalnym, podstawowym i niepełnym podstawowym lower secondary, primary and incomplete primary	
								zawodowym ^a vocational ^a	ogólnokształcącym general			
WOJEWÓDZTWO VOIVODSHIP	24605	2845	6910	5643	4388	4819	2588	5107	2379	7204	7327	
Podregion gorzowski..... Subregion	8682	956	2430	1956	1545	1795	946	1765	803	2565	2603	
Powiaty: Powiaty:												
Gorzowski	1207	166	334	246	198	263	149	221	126	299	412	
Międzyrzecki	2688	290	793	615	481	509	209	601	204	845	829	
Ślubicki	511	36	115	114	114	132	37	105	35	162	172	
Strzelecko- drezdenecki.....	1980	234	554	461	334	397	155	354	171	685	615	
Sulęciński.....	788	94	214	150	154	176	64	138	68	271	247	
Miasto na prawach powiatu City with powiat status												
Gorzów Wlkp.....	1508	136	420	370	264	318	332	346	199	303	328	
Podregion zielonogórski..... Subregion	15923	1889	4480	3687	2843	3024	1642	3342	1576	4639	4724	
Powiaty: Powiaty:												
Krośnieński	1938	282	535	417	354	350	140	347	270	618	563	
Nowosolski.....	2909	281	828	695	538	567	234	613	265	850	947	
Świebodziński	1273	168	373	305	193	234	137	223	137	392	384	
Wschowski.....	1228	183	359	259	218	209	106	256	107	392	367	
Zielonogórski.....	1788	243	528	359	298	360	182	329	160	531	586	
Żagański	2398	258	677	572	462	429	213	527	211	727	720	
Żarski	2121	288	558	482	372	421	147	503	166	634	671	
Miasto na prawach powiatu City with powiat status												
Zielona Góra.....	2268	186	622	598	408	454	483	544	260	495	486	

a Łącznie z policealnym.

Ź r ó d ł o: dane Ministerstwa Rodziny, Pracy i Polityki Społecznej.

a Including post-secondary education.

S o u r c e: data of the Ministry of Family, Labour and Social Policy.

TABL. 7 (29). **BEZROBOTNI ZAREJESTROWANI WEDŁUG CZASU POZOSTAWANIA BEZ PRACY W 2017 R.**

Stan w dniu 31 XII

REGISTERED UNEMPLOYED PERSONS BY DURATION OF UNEMPLOYMENT IN 2017

As of 31 XII

WYSZCZEGÓLNIENIE SPECIFICATION	Ogółem Total	Według czasu pozostawania bez pracy ^a By duration of unemployment ^a					
		1 miesiąc i mniej 1 month and less	1-3	3-6	6-12	12-24	powyżej 24 miesiący more than 24 months
WOJEWÓDZTWO..... VOIVODSHIP	24605	3132	5521	3844	4312	3555	4241
Podregion gorzowski..... Subregion	8682	1123	1945	1370	1419	1255	1570
Powiaty: Powiats:							
Gorzowski.....	1207	143	304	197	162	188	213
Międzyrzeczki.....	2688	264	489	376	448	492	619
Słubicki.....	511	67	167	93	74	55	55
Strzelecko-drezdenecki.....	1980	301	397	324	342	266	350
Sulęciński.....	788	88	175	132	139	91	163
Miasto na prawach powiatu City with powiat status							
Gorzów Wlkp.....	1508	260	413	248	254	163	170
Podregion zielonogórski..... Subregion	15923	2009	3576	2474	2893	2300	2671
Powiaty: Powiats:							
Krośnieński.....	1938	232	413	278	379	244	392
Nowosolski.....	2909	298	599	377	578	459	598
Świebodziński.....	1273	156	299	229	197	195	197
Wschowski.....	1228	140	253	192	153	191	299
Zielonogórski.....	1788	210	365	295	298	273	347
Żagański.....	2398	368	588	376	410	353	303
Żarski.....	2121	295	485	279	415	314	333
Miasto na prawach powiatu City with powiat status							
Zielona Góra.....	2268	310	574	448	463	271	202

^a Od momentu rejestracji w urzędzie pracy; przedziały zostały domknięte prawostronnie; np. w przedziale 3-6 uwzględniono osoby, które pozostawały bez pracy 3 miesiące i 1 dzień do 6 miesięcy.

Źródło: dane Ministerstwa Rodziny, Pracy i Polityki Społecznej.

^a From the date of registering in a labour office; intervals were shifted upward, e.g., in the interval 3-6 persons remaining unemployed from 3 months and 1 day to 6 months were included.

Source: data of the Ministry of Family, Labour and Social Policy.

TABL. 8 (30). BEZROBOTNI ZAREJESTROWANI WEDŁUG STAŻU PRACY W 2017 R.

Stan w dniu 31 XII

REGISTERED UNEMPLOYED PERSONS BY WORK SENIORITY IN 2017

As of 31 XII

WYSZCZEGÓLNIENIE SPECIFICATION	Ogółem Total	Bez stażu pracy No work seniority	Ze stażem ^a With work seniority ^a					powyżej 30 lat more than 30 years
			1 rok i mniej 1 year and less	1-5	5-10	10-20	20-30	
WOJEWÓDZTWO VOIVODSHIP	24605	3011	4070	5812	3894	4277	2487	1054
Podregion gorzowski Subregion	8682	940	1321	2083	1421	1534	943	440
Powiaty: Powiats:								
Gorzowski	1207	150	198	286	178	194	133	68
Międzyrzecki	2688	273	378	669	483	515	265	105
Ślubicki	511	56	78	116	72	84	68	37
Strzelecko-drezdenecki	1980	231	305	509	331	334	184	86
Sulęciński	788	53	118	202	135	148	97	35
Miasto na prawach powiatu City with powiat status								
Gorzów Wlkp.	1508	177	244	301	222	259	196	109
Podregion zielonogórski Subregion	15923	2071	2749	3729	2473	2743	1544	614
Powiaty: Powiats:								
Krośnieński	1938	267	302	458	307	357	197	50
Nowosolski	2909	406	512	651	493	495	262	90
Świebodziński	1273	253	218	267	180	170	124	61
Wschowski	1228	117	187	339	193	237	94	61
Zielonogórski	1788	302	279	403	252	297	193	62
Żagański	2398	203	467	638	400	393	212	85
Żarski	2121	263	382	524	303	373	194	82
Miasto na prawach powiatu City with powiat status								
Zielona Góra	2268	260	402	449	345	421	268	123

^a Przedziały zostały domknięte prawostronnie, np. w przedziale 1-5 uwzględniono osoby, które pracowały 1 rok i 1 dzień do 5 lat.

Źródło: dane Ministerstwa Rodziny, Pracy i Polityki Społecznej.

a Intervals were shifted upward, e.g., in the interval 1-5, persons who worked 1 year and 1 day to 5 years were included.

Source: data of the Ministry of Family, Labour and Social Policy.

TABL. 9 (31). **BEZROBOTNI ZAREJESTROWANI BĘDĄCY W SZCZEGÓLNEJ SYTUACJI NA RYNKU PRACY W 2017 R.**

Stan w dniu 31 XII

REGISTERED UNEMPLOYED PERSONS WITH A SPECIFIC SITUATION ON THE LABOUR MARKET IN 2017

As of 31 XII

WYSZCZEGÓLNIENIE SPECIFICATION	Ogółem Grand total	Z liczby ogółem Of grand total number								
		w wieku by age				długotrwale bezrobotni ^a long-term unemployed ^a	osoby unemployed persons			niepełnosprawni disabled
		do 30 roku życia below 30 years of age		powyżej 50 roku życia over 50 years of age	korzystające ze świadczeń pomocy społecznej benefiting from social assistance		posiadające co najmniej jedno dziecko with at least one child			
		razem total	w tym do 25 roku życia of which below 25 years of age				do 6 roku życia under 6 years of age	niepełnosprawne do 18 roku życia disabled child under 18 years of age		
WOJEWÓDZTWO VOIVODSHIP	20373	6092	2845	7143		12092	524	4993	69	2239
Podregion gorzowski.....	7174	2094	956	2626	4077	38	1750	17	801	
Subregion										
Powiaty:										
Powiaty:										
Gorzowski	1021	330	166	366	545	–	267	2	131	
Międzyrzecki	2252	672	290	766	1475	26	427	–	141	
Stubicki	401	76	36	199	189	1	91	1	51	
Strzelecko- -dreźniecki.....	1685	480	234	561	1015	1	556	14	177	
Sulęciński.....	651	214	94	273	360	10	152	–	77	
Miasto na prawach powiatu										
City with powiat status										
Gorzów Wlkp.....	1164	322	136	461	493	–	257	–	224	
Podregion zielonogórski.....	13199	3998	1889	4517	8015	486	3243	52	1438	
Subregion										
Powiaty:										
Powiaty:										
Krośniński	1639	547	282	533	1038	85	435	9	173	
Nowosolski.....	2499	628	281	852	1692	–	694	14	289	
Świebodziński	1020	363	168	326	576	–	237	7	127	
Wschowski.....	1037	347	183	341	631	–	214	3	82	
Zielonogórski.....	1468	510	243	510	873	–	348	–	159	
Żagański	2021	570	258	668	1167	381	573	15	204	
Żarski	1787	569	288	617	1116	20	416	4	160	
Miasto na prawach powiatu										
City with powiat status										
Zielona Góra.....	1728	464	186	670	922	–	326	–	244	

^a Pozostający w rejestrze powiatowego urzędu pracy łącznie przez okres ponad 12 miesięcy w okresie ostatnich 2 lat, z wyłączeniem okresów odbywania stażu i przygotowania zawodowego.

Ź r ó d ł o: dane Ministerstwa Rodziny, Pracy i Polityki Społecznej.

^a Remaining in the register rolls of the powiat labour office for the overall period of over 12 months during the last two years, excluding the periods of undergoing a traineeship and on a job occupational training.

S o u r c e: data of the Ministry of Family, Labour and Social Policy.

TABL. 10 (32). POSZKODOWANI W WYPADKACH PRZY PRACY^a ORAZ LICZBA DNI NIEZDOLNOŚCI DO PRACY SPOWODOWANEJ WYPADKAMI W 2017 R.PERSONS INJURED IN ACCIDENTS AT WORK^a AND DAYS LOST DUE TO ACCIDENTS IN 2017

WYSZCZEGÓLNIENIE SPECIFICATION	Poszkodowani Persons injured					Dni niezdolności do pracy Days lost	
	ogółem total	w tym kobiety of which women	z liczby ogółem – w wypadkach of total number – in accidents			ogółem total	na 1 poszkodowanego ^b per 1 person injured ^b
			śmiertelnych fatal	ciężkich serious	innych other		
WOJEWÓDZTWO VOIVODSHIP	2482	913	3	21	2458	99414	40
Podregion gorzowski Subregion	825	307	–	6	819	35849	44
Powiaty: Powiats:							
Gorzowski	133	42	–	2	131	5444	41
Międzyrzecki	142	56	–	1	141	5956	42
Słubicki	69	22	–	2	67	2726	40
Strzelecko-drezdenecki	100	27	–	–	100	4308	43
Sulęciński.....	80	25	–	1	79	4146	52
Miasto na prawach powiatu City with powiat status							
Gorzów Wlkp.....	301	135	–	–	301	13269	44
Podregion zielonogórski ... Subregion	1657	606	3	15	1639	63565	38
Powiaty: Powiats:							
Krośniński	103	32	–	2	101	4588	45
Nowosolski.....	181	62	–	3	178	6660	37
Świebodziński	234	87	1	1	232	8727	37
Wschowski.....	102	39	–	1	101	3995	39
Zielonogórski.....	154	61	–	1	153	6128	40
Żagański	122	45	–	1	121	5028	41
Żarski	246	72	–	2	244	9184	37
Miasto na prawach powiatu City with powiat status							
Zielona Góra	515	208	2	4	509	19255	37

a Zgłoszone w danym roku; bez wypadków w gospodarstwach indywidualnych w rolnictwie. b Bez osób poszkodowanych w wypadkach śmiertelnych oraz bez liczby dni niezdolności do pracy dla tych osób.

a Registered in a given year; excluding accidents on private farms in agriculture. b Excluding persons injured in fatal accidents and the number of days of their incapacity for work.

TABL. 11 (33). **ZATRUDNIENI W WARUNKACH ZAGROŻENIA^a W 2017 R.**
 PERSONS WORKING IN HAZARDOUS CONDITIONS^a IN 2017

WYSZCZEGÓLNIENIE SPECIFICATION	Ogółem Grand total		Zagrożenie Hazard					
			związane connected with				czynnikami mechanicznymi z maszynami szczególnie niebezpiecznymi connected with mechanical factors related to particularly dangerous machinery	
	ze środowiskiem pracy work environment		z uciążliwością pracy strenuous conditions		razem total	w w tym przez jedną grupę czynników of which one group of factors		
	ogółem grand total	w tym przez jedną grupę czynników of which one group of factors	razem total	w tym przez jedną grupę czynników of which one group of factors			razem total	w tym przez jedną grupę czynników of which one group of factors
WOJEWÓDZTWO VOIVODSHIP	12212	8509	7008	5192	2967	2306	2237	1011
Podregion gorzowski Subregion	4242	3307	2756	2140	880	859	606	308
Powiaty: Powiats:								
Gorzowski	860	645	535	418	183	172	142	55
Międzyrzecki	310	227	217	142	48	48	45	37
Słubicki	306	245	232	171	19	19	55	55
Strzelecko-drezdenecki	781	354	549	249	29	29	203	76
Sulęciński	132	104	87	87	–	–	45	17
Miasto na prawach powiatu City with powiat status								
Gorzów Wlkp.	1853	1732	1136	1073	601	591	116	68
Podregion zielonogórski Subregion	7970	5202	4252	3052	2087	1447	1631	703
Powiaty: Powiats:								
Krośnieński	310	270	213	206	–	–	97	64
Nowosolski	1055	651	558	470	168	152	329	29
Świebodziński	750	527	249	211	435	281	66	35
Wschowski	189	167	175	160	5	–	9	7
Zielonogórski	894	714	348	302	245	176	301	236
Żagański	709	624	545	490	136	124	28	10
Żarski	2463	1750	1622	960	683	658	158	132
Miasto na prawach powiatu City with powiat status								
Zielona Góra	1600	499	542	253	415	56	643	190

a Liczeni tylko jeden raz w grupie czynnika przeważającego, tzn. mającego największe szkodliwe znaczenie na danym stanowisku pracy; dane dotyczą podmiotów, w których liczba pracujących przekracza 9 osób.

a Listed only once by predominant factor, i.e., the factor having the most hazardous effect at a given workstation; data concern entities employing more than 9 persons.

TABL. 12 (34). ZATRUDNIENI^a W WARUNKACH ZAGROŻENIA CZYNNIKAMI SZKODLIWYMI I NIEBEZPIECZNYMI DLA ZDROWIA W 2017 R.PERSONS WORKING^a IN HAZARDOUS CONDITIONS TO AGENTS HARMFUL AND HAZARDOUS TO HEALTH IN 2017

WYSZCZEGÓLNIENIE SPECIFICATION	Zagrożenie Hazard									
	związane connected with									czynnikami mechanicznymi związanymi z maszynami szczególnie niebezpiecznymi connected with mechanical factors related to particularly dangerous machinery
	ze środowiskiem pracy work environment							z uciążliwością pracy strenuous work		
	razem total	w tym of which						razem total	w tym niedostateczne oświetlenie stanowiska pracy of which insufficient lighting of workstation	
substancje chemiczne chemical substances		pyły przemysłowe industrial dusts	hałas noise	wibracje vibrations	mikro-klimat gorący hot microclimate	mikro-klimat zimny cold microclimate				
WOJEWÓDZTWO VOIVODSHIP	9137	409	303	6490	517	277	126	3259	511	2453
Podregion gorzowski	3388	47	147	2505	126	215	43	1008	433	724
Subregion										
Powiaty:										
Powiaty:										
Gorzowski	720	12	38	605	51	–	14	228	–	168
Międzyrzeczki	226	1	1	173	–	–	–	66	9	116
Słubicki	232	–	1	165	–	4	4	19	–	55
Strzelecko-drezdenecki	863	4	45	502	36	191	–	92	59	203
Sulęciński	112	–	–	31	–	19	3	–	–	45
Miasto na prawach powiatu City with powiat status										
Gorzów Wlkp.	1235	30	62	1029	39	1	22	603	365	137
Podregion zielonogórski	5749	362	156	3985	391	62	83	2251	78	1729
Subregion										
Powiaty:										
Powiaty:										
Krośnieński	256	13	2	156	12	–	–	–	–	97
Nowosolski	904	35	24	727	78	2	5	218	5	359
Świebodziński	254	2	20	213	–	–	–	435	–	66
Wschowski	187	–	1	146	24	9	5	5	–	9
Zielonogórski	401	23	20	254	28	26	–	245	–	321
Żagański	598	6	–	458	10	25	–	144	–	28
Żarski	1649	267	40	946	6	–	22	738	39	160
Miasto na prawach powiatu City with powiat status										
Zielona Góra	1500	16	49	1085	233	–	51	466	34	689

^a Liczeni tyle razy, na ile czynników szkodliwych są narażeni; dane dotyczą podmiotów, w których liczba pracujących przekracza 9 osób.

^a Counted as many times as many hazards they are exposed to; data concern entities employing more than 9 persons.

TABL. 13 (35). ZATRUDNIENI^a NA STANOWISKACH PRACY, DLA KTÓRYCH DOKONANO OCENY RYZYKA ZAWODOWEGO W 2017 R.PERSONS^a WORKING AT WORKSTATIONS ASSESSED FOR OCCUPATIONAL RISK IN 2017

WYSZCZEGÓLNIENIE SPECIFICATION	Przeprowadzenie oceny ryzyka zawodowego Assessment of occupational risk	Wyeliminowanie lub ograniczenie ryzyka zawodowego Elimination or limitation of occupational risk	Środki zastosowane do wyeliminowania lub ograniczenia ryzyka zawodowego Measures taken to eliminate or reduce the occupational risk		
			techniczne technical	organizacyjne organizational	ochrony indywidualnej personal protection
na 1000 zatrudnionych badanej zbiorowości per 1000 paid employees of the surveyed population					
WOJEWÓDZTWO ... VOIVODSHIP	356,2	147,6	39,8	56,9	114,8
Podregion gorzowski Subregion	346,8	115,6	29,9	56,5	84,3
Powiaty: Powiats:					
Gorzowski	260,9	130,5	38,9	56,6	68,2
Międzyrzecki	276,1	103,1	39,4	34,0	81,4
Słubicki	295,2	145,1	44,2	73,3	81,5
Strzelecko-drezdenecki	320,0	97,6	33,0	41,1	72,3
Sulęciński	257,2	39,3	16,4	9,4	25,0
Miasto na prawach powiatu City with powiat status					
Gorzów Wlkp.	453,8	123,4	20,1	72,1	110,0
Podregion zielonogórski ... Subregion	362,0	167,3	45,8	57,1	133,5
Powiaty: Powiats:					
Krośnieński	171,9	87,9	36,3	26,7	64,3
Nowosolski	371,5	280,8	33,7	44,9	244,8
Świebodziński	480,8	44,1	20,0	18,3	31,0
Wschowski	350,0	81,8	15,0	32,0	50,2
Zielonogórski	445,0	205,8	122,4	94,3	182,2
Żagański	226,2	159,8	21,5	12,1	145,0
Żarski	412,9	221,6	48,6	74,5	164,8
Miasto na prawach powiatu City with powiat status					
Zielona Góra	335,0	164,5	46,8	73,7	126,2

a Dane dotyczą podmiotów, w których liczba pracujących przekracza 9 osób.

a Data concern entities employing more than 9 persons.

Wynagrodzenia

Wages and salaries

TABL. 14 (36). PRZECIĘTNE MIESIĘCZNE WYNAGRODZENIA BRUTTO^a W 2017 R.
AVERAGE MONTHLY GROSS WAGES AND SALARIES^a IN 2017

WYSZCZEGÓLNIENIE SPECIFICATION	Ogółem Total	Rolnictwo, leśnic- two, łowiectwo i rybactwo Agriculture, forestry and fishing	Przemysł i budownictwo Industry and construction	Handel; naprawa pojazdów samo- chodowych ^a , trans- port i gospodarka magazynowa, zakwaterowanie i gastronomia ^a , informacja i komu- nikacja	Działalność finansowa i ubezpiecze- niowa; obsługa rynku nieruchomości oraz pozostałe usługi ^b
				Trade; repair of motor vehicles ^a , transportation and storage, accom- modation and ca- tering ^a , infor- mation and com- munication	Financial and in- surance activities; real estate activi- ties and other services ^b
w zł in zł					
WOJEWÓDZTWO .. VOIVODSHIP	3950,94	5098,74	4009,79	3380,39	4064,92
Podregion gorzowski Subregion	3868,04	5368,06	3964,77	3103,20	3998,33
Powiaty: Powiats:					
Gorzowski	4089,96	4931,30	4346,48	2999,36	4061,47
Międzyrzecki	3768,81	5929,76	3660,33	3013,02	3932,35
Słubicki	3718,41	5063,92	3680,14	3070,57	4215,43
Strzelecko-drezdenecki	3819,27	5749,61	3644,35	2899,46	4105,98
Sulęciński	3468,64	5834,67	3344,24	2365,82	3807,55
Miasto na prawach powiatu City with powiat status					
Gorzów Wlkp.	3934,15	3011,44	4128,19	3350,21	3971,05
Podregion zielonogórski Subregion	4005,72	4934,96	4043,30	3552,96	4104,95
Powiaty: Powiats:					
Krośnieński	3996,36	4919,68	4082,15	2759,00	4182,51
Nowosolski	3914,00	5525,43	4017,92	2992,24	3960,18
Świebodziński	3968,55	4999,75	4372,27	3033,89	3671,10
Wschowski	3552,93	4051,60	3316,96	2804,70	3996,35
Zielonogórski	4068,08	5243,39	4363,88	3429,07	3865,68
Żagański	3587,63	5789,96	3498,25	2909,54	3824,99
Żarski	4067,74	6025,82	4303,62	3098,93	3953,88
Miasto na prawach powiatu City with powiat status					
Zielona Góra	4173,01	4735,63	3864,75	4111,95	4341,01

a Bez podmiotów gospodarczych o liczbie pracujących do 9 osób. b Pod pojęciem "pozostałe usługi" należy rozumieć następujące sekcje PKD: „Działalność profesjonalna, naukowa i techniczna”, „Administrowanie i działalność wspierająca”^a, „Administracja publiczna i obrona narodowa; obowiązkowe zabezpieczenia społeczne”; „Edukacja”, „Opieka zdrowotna i pomoc społeczna”, „Działalność związana z kulturą, rozrywką i rekreacją” oraz „Pozostała działalność usługowa”.

a Excluding economic entities employing up to 9 persons. b The term "Other services" refers to the NACE Rev. 2 sections: "Professional, scientific and technical activities", "Administrative and support service activities", "Public administration and defence; compulsory social security", "Education", "Human health and social work activities", "Arts, entertainment and recreation" and "Other service activities".

DZIAŁ VI INFRASTRUKTURA KOMUNALNA. MIESZKANIA

Uwagi ogólne

Infrastruktura komunalna

1. Dane o **urządzeniach komunalnych** dotyczą urządzeń czynnych.

2. Informacje o sieci wodociągowej, kanalizacyjnej i gazowej obejmują sieć obsługującą gospodarstwa domowe i innych użytkowników.

Informacje o **długości sieci wodociągowej i gazowej** dotyczą sieci rozdzielczej (bez połączeń prowadzących do budynków mieszkalnych i innych obiektów) oraz sieci przesyłowej (magistralnej), tj. przewodach doprowadzających do sieci rozdzielczej wodę i gaz.

Dane o **długości sieci kanalizacyjnej**, oprócz przewodów ulicznych, uwzględniają kolektory, tj. przewody odbierające ścieki z sieci ulicznej; nie uwzględniają natomiast kanałów przeznaczonych wyłącznie do odprowadzania wód opadowych.

Przed **przyłącza wodociągowe, kanalizacyjne i gazowe** prowadzące do budynków mieszkalnych (łącznie z budynkami zbiorowego zamieszkania, jak np.: hotele pracownicze, domy studenckie i internaty, domy opieki społecznej) rozumie się odgałęzienia łączące poszczególne budynki z siecią rozdzielczą lub w przypadku kanalizacji – z siecią ogólnospławną.

3. Dane o **liczbie odbiorców i zużyciu energii elektrycznej** od 2005 r. obejmują gospodarstwa domowe, których głównym źródłem utrzymania jest dochód z użytkowanego gospodarstwa indywidualnego w rolnictwie.

Dane o **liczbie odbiorców gazu** podano łącznie z odbiorcami korzystającymi z gazomierzy zbiorczych.

Dane o **zużyciu gazu** odnoszą się do wszystkich gospodarstw domowych.

Dane o **zużyciu energii elektrycznej i gazu** z sieci w gospodarstwach domowych (w tym również zużycie w gospodarstwach domowych prowadzących drobną działalność usługową) ustalono w oparciu o zaliczkowy system opłat.

CHAPTER VI MUNICIPAL INFRASTRUCTURE. DWELLINGS

General notes

Municipal infrastructure

1. Data regarding **municipal installation** concern operative installations.

2. Information regarding the length of the water supply, the sewage systems and gas supply system includes systems servicing households and others.

Information regarding the **length of the water supply and gas supply network** concerns distribution network (excluding connections leading to residential buildings and other constructions) as well as the transmission (main) network, i.e. conduits providing water to the distribution network and gas.

Data regarding the **length of the sewage network**, apart from street conduits, include collectors, i.e., conduits receiving sewage from the street network; while they do not include sewers designed exclusively for draining run-off.

Water supply, sewage and gas supply connections leading to residential buildings (including buildings with multiple residents, e.g.: employee boarding houses, student dormitories and boarding schools, social welfare homes) are understood as branches linking individual buildings with the distribution system or, in case of the sewage system – with the main drainage system.

3. Data regarding the **number of consumers and the consumption of electricity since 2005** include households, in which the main source of maintenance is income from a private farm in agriculture.

Data regarding the **number of consumers using gas** from gas supply including consumers using collective gas-meters.

Data regarding the **consumption of gas** from gas supply concern all the households.

Data regarding the **consumption of electricity and gas** from the gas supply system in households (as is consumption in households conducting small-scale service activity) is established on the basis of an estimated system of payments.

4. Dane o **odpadach komunalnych** dotyczą odpadów powstających w gospodarstwach domowych, a także u innych wytwórców odpadów (bez odpadów niebezpiecznych), które ze względu na swój charakter lub skład są podobne do odpadów powstających w gospodarstwach domowych.

Informacje o odpadach komunalnych podaje się zgodnie z rozporządzeniem Ministra Środowiska z dnia 27 IX 2001 r. w sprawie katalogu odpadów (Dz. U. Nr 112, poz. 1206).

5. Dane o **nieczystościach ciekłych** dotyczą nieczystości pochodzących z gospodarstw domowych (budynków mieszkalnych), budynków użyteczności publicznej oraz budynków jednostek prowadzących działalność gospodarczą – w przypadku gdy nie są odprowadzane siecią kanalizacyjną.

Mieszkania

1. Informacje o **zasobach mieszkaniowych i mieszkaniach oddanych do użytkowania** dotyczą mieszkań, a także izb i powierzchni użytkowej w tych mieszkaniach, znajdujących się w budynkach mieszkalnych i niemieszkalnych. Dane nie obejmują lokali zbiorowego zamieszkania (hoteli pracowniczych, domów studenckich i internatów, domów opieki społecznej i in.) i pomieszczeń nieprzeznaczonych na cele mieszkalne, a z różnych względów zamieszkałych (pomieszczeń inwentarskich, barakowozów, statków, wagonów i in.).

Mieszkanie jest to lokal składający się z jednej lub kilku izb łącznie z pomieszczeniami pomocniczymi, wybudowany lub przebudowany dla celów mieszkalnych dla jednej rodziny, konstrukcyjnie wydzielony (trwałymi ścianami) w obrębie budynku, do którego to lokalu prowadzi niezależne wejście z klatki schodowej, ogólnego korytarza, wspólnej sieni bądź bezpośrednio z ulicy, podwórza lub ogrodu.

Izba jest to pomieszczenie w mieszkaniu oddzielone od innych pomieszczeń stałymi ścianami, o powierzchni co najmniej 4 m², z bezpośrednim oświetleniem dziennym, tj. oknem lub oszklonymi drzwiami w ścianie zewnętrznej budynku. Za izbę uważa się zarówno pokój, jak i kuchnię – jeśli odpowiada warunkom określonym w definicji.

4. Data on **municipal waste** concern the waste produced in households, and also at other waste producers (excluding hazardous waste), which in respect of their character or composition is similar to the waste produced in households.

Information on communal wastes is quoted according to regulation of the Minister of Environment of 27 IX 2001 on catalogue of wastes (Journal of Laws No. 112, item 1206).

5. Data on **liquid waste** concern waste which comes from households (dwellings), public buildings and buildings of units running a business - in case they are not discharged by sewage system.

Dwellings

1. Information regarding **dwelling stocks and completed dwellings** concerns dwellings, as well as rooms and the usable floor space in these dwellings, located in residential and non-residential buildings. Data do not include collective accommodation facilities (employee hostels, student dormitories and boarding schools, social welfare homes and others) and spaces not designed for residential purposes, but which for various reasons are inhabited (animal accommodations, caravans, ships, wagons and others).

A **dwelling** is a premise comprising one or several rooms including auxiliary spaces, built or remodelled for residential purposes for a single family, structurally separated (by permanent walls) within a building, into which a separate access leads from a staircase, passage, common hall or directly from the street, courtyard or garden.

A **room** is a space in a dwelling separated from other spaces by permanent walls, with an area of at least 4 m², with direct day lighting, i.e., with a window or door containing a glass element in an external wall of the building. A kitchen area is treated as a room if it meets the conditions described in the definition.

Dane o **liczbie izb w mieszkaniach** uwzględniają także izby użytkowane stale i wyłącznie do prowadzenia działalności gospodarczej, jeżeli izby te znajdowały się w obrębie mieszkania konstrukcyjnego i nie miały dodatkowego, oddzielnego wejścia z podwórza lub z ogólnie dostępnej części budynku.

Powierzchnia użytkowa mieszkania jest to łączna powierzchnia pokoi, kuchni, przedpokoi, łazienek i wszystkich innych pomieszczeń wchodzących w skład mieszkania.

2. Dane o **zasobach mieszkaniowych** opracowano na podstawie bilansu zasobów mieszkaniowych – według stanu w dniu 31 XII.

Bilanse zasobów mieszkaniowych sporządza się dla okresów międzyspisowych w oparciu o wyniki ostatniego spisu powszechnego, przyjmując za podstawę mieszkania zamieszkałe i niezamieszkałe oraz uwzględniając przyrosty i ubytki zasobów mieszkaniowych.

3. W zasobach mieszkaniowych za podstawę obliczenia przeciętnej liczby osób na mieszkanie i na izbę przyjęto ogólną liczbę ludności według stanu w dniu 31 XII.

4. Informacje o **budynkach oddanych do użytkowania** (przez wszystkich inwestorów):

- w zakresie liczby budynków obejmują tylko budynki nowo wybudowane,
- w zakresie kubatury budynków obejmują budynki nowo wybudowane i rozbudowane (tylko w części dotyczącej rozbudowy).

5. Informacje o **mieszkaniach, powierzchni użytkowej mieszkań oraz o izbach oddanych do użytkowania** dotyczą mieszkań w budynkach nowo wybudowanych i rozbudowanych (w części stanowiącej rozbudowę) oraz uzyskanych w wyniku przebudowy pomieszczeń niemieszkalnych.

Informacje o budownictwie **spółdzielni mieszkaniowych** dotyczą mieszkań oddanych do użytkowania przez wszystkie typy spółdzielni, łącznie z jednorodzinnym budownictwem spółdzielczym.

Informacje o efektach **budownictwa indywidualnego** dotyczą mieszkań oddanych do użytkowania przez osoby fizyczne (prowadzące i nieprowadzące działalności gospodarczej), fundacje, kościoły i związki wyznaniowe, z przeznaczeniem na użytek własny inwestora lub na sprzedaż i wynajem.

Data regarding the **number of rooms in dwellings** also include rooms used regularly and exclusively to conduct economic activity, if these rooms are located within a construction of dwelling and do not have an additional, separate access from street, courtyard or from a common space in the building.

The **usable floor space** of a dwelling is the total usable floor space of the rooms, kitchen, foyers, bathrooms, and all other spaces comprising the dwelling.

2. Data regarding **dwelling stocks** have been compiled on the basis of the balance of dwelling stocks, as of 31 XII.

The **balances of dwelling stocks** are estimated for the periods between censuses on the basis of results from last census assuming inhabited and uninhabited dwellings as a basis and considering increases and decreases of dwelling stocks.

3. In dwelling stocks as the basis for calculating the average number of persons per dwelling and per room the total number of population as of 31 XII was used.

4. Information regarding **buildings completed** (by all investors):

- within the scope of the number of buildings includes only newly built buildings,
- within the scope of the cubic volume of buildings includes newly built and expanded buildings (only concerning the expanded portion).

5. Information regarding **dwellings, useful floor area of dwellings** as well as regarding **rooms completed** concerns dwellings in newly built and expanded buildings (the enlarged portion) as well as dwellings obtained as a result of adapting non-residential spaces.

Information regarding **housing cooperative construction** concerns dwellings completed by all types of cooperatives, including single-family cooperative construction.

Information regarding the results of **private construction** concerns dwellings completed by natural persons (conducting or not conducting economic activity), foundations, churches and religious associations, designed for the own use of the investor or for sale and rent.

Infrastruktura komunalna

Municipal infrastructure

TABL. 1 (37). WODOCIĄGI I KANALIZACJA W 2017 R.
WATER SUPPLY AND SEWAGE SYSTEMS IN 2017

WYSZCZEGÓLNIENIE SPECIFICATION	Sieć rozdzielcza w km Distribution network in km		Przyłącza prowadzące do budynków mieszkalnych w szt. Connections leading to residential buildings in pcs		Zużycie wody z wodociągów w gospodarstwach domowych Consumption of water from water supply systems in households		Ścieki od- prowadzone siecią kana- lizacyjną w dam ³ Waste water discharged by sewage system in dam ³
	wodo- ciągowa water supply	kanalizacyj- na ^a sewage ^a	wodociąg- owe water supply system	kanalizacyjne sewage system	w dam ³ in dam ³	na 1 mieszkańca w m ³ per capita in m ³	
	stan w dniu 31 XII		as of 31 XII				
WOJEWÓDZTWO VOIVODSHIP	6987,6	4412,3	136834	80785	29076,6	28,6	33061
Podregion gorzowski..... Subregion	2699,6	1740,3	51395	33322	11099,1	28,8	13504
Powiaty: Powiats:							
GORZOWSKI.....	801,3	438,3	14417	8492	1967,4	27,6	2619
Gmina miejska Urban gmina							
Kostrzyn nad Odrą.....	57,5	35,4	1540	1006	633,0	35,2	1634
Gmina miejsko-wiejska Urban-rural gmina							
Witnica	101,7	64,5	2154	1261	228,8	17,6	296
w tym miasto	29,2	37,9	993	1016	164,3	24,1	268
of which city							
Gminy wiejskie: Rural gminas:							
Bogdaniec.....	150,4	71,5	1983	1251	214,0	30,2	124
Deszczno.....	167,6	62,8	2135	1065	210,8	22,0	114
Kłodawa	121,5	86,8	2450	1785	278,0	32,9	208
Lubiszyn	126,0	50,2	1968	850	179,8	26,2	89
Santok	76,6	67,1	2187	1274	223,0	26,8	154
MIĘDZYRZECKI	361,5	352,8	7512	4697	1593,2	27,3	2036
Gminy miejsko-wiejskie: Urban-rural gminas:							
Międzyrzecz	125,7	218,5	2524	1933	784,4	31,2	940
w tym miasto	50,3	70,4	1047	1030	596,5	32,6	783
of which city							
Skwierzyna	66,3	37,1	1554	961	298,8	24,4	658
w tym miasto	42,4	37,1	1098	961	242,0	24,9	658
of which city							
Trzciel.....	39,0	38,8	933	588	123,3	18,8	171
w tym miasto	13,0	18,8	402	367	61,4	24,8	121
of which city							
Gminy wiejskie: Rural gminas:							
Bledzew.....	43,6	7,8	785	209	103,3	23,3	30
Przytoczna.....	26,4	18,3	882	377	182,4	32,0	145
Pszczew	60,5	32,3	834	629	101,0	23,6	92

a Łącznie z kolektorami.

a Including collectors.

TABL. 1 (37). **WODOCIĄGI I KANALIZACJA W 2017 R. (cd.)**
 WATER SUPPLY AND SEWAGE SYSTEMS IN 2017 (cont.)

WYSZCZEGÓLNIENIE SPECIFICATION	Sieć rozdzielcza w km Distribution network in km		Przyłącza prowadzące do budynków mieszkalnych w szt. Connections leading to residential buildings in pcs		Zużycie wody z wodociągów w gospodarstwach domowych Consumption of water from water supply systems in households		Ścieki odprowadzone siecią kanalizacyjną w dam ³ Waste water discharged by sewage system in dam ³
	wodociągowa water supply	kanalizacyjna ^a sewage ^a	wodociągowe water supply system	kanalizacyjne sewage system	w dam ³ in dam ³	na 1 mieszkańca w m ³ per capita in m ³	
	stan w dniu 31 XII		as of 31 XII				
SŁUBICKI.....	313,5	204,8	6460	4405	1422,6	30,2	1553
Gminy miejsko-wiejskie: Urban-rural gminas:							
Cybinka	84,8	30,4	1364	725	132,4	20,2	98
w tym miasto	25,6	27,0	657	660	79,7	28,7	78
of which city							
Ośno Lubuskie	43,1	34,5	986	573	190,1	29,7	146
w tym miasto	24,8	34,5	608	573	133,4	34,3	146
of which city							
Rzepin	57,9	31,2	1168	1007	257,9	26,3	285
w tym miasto	34,2	23,6	811	906	178,9	27,1	272
of which city							
Słubice	80,6	60,9	2113	1403	729,7	36,5	854
w tym miasto	46,6	37,3	1382	1095	606,9	36,1	794
of which city							
Gmina wiejska Rural gmina							
Górzycza	47,1	47,8	829	697	112,5	26,4	170
STRZELECKO- DREZDENECKI.....	526,5	239,4	7824	3506	1308,4	26,3	932
Gminy miejsko-wiejskie: Urban-rural gminas:							
Dobiegiew.....	92,4	79,8	1118	812	182,8	27,4	138
w tym miasto	37,3	34,3	355	343	122,5	39,5	89
of which city							
Drezdenko	106,3	69,3	2544	1252	421,0	24,3	363
w tym miasto	41,3	33,7	1149	1126	338,0	32,8	348
of which city							
Strzelce Krajeńskie.....	112,1	78,5	1969	1183	469,7	27,2	396
w tym miasto	39,7	22,4	841	832	327,5	32,6	321
of which city							
Gminy wiejskie: Rural gminas:							
Stare Kurowo.....	97,4	11,8	1096	259	106,9	26,0	35
Zwierzyn.....	118,3	–	1097	–	128,0	29,3	–

a Łącznie z kolektorami.

a Including collectors.

TABL. 1 (37). WODOCIĄGI I KANALIZACJA W 2017 R. (cd.)
WATER SUPPLY AND SEWAGE SYSTEMS IN 2017 (cont.)

WYSZCZEGÓLNIENIE SPECIFICATION	Sieć rozdzielcza w km Distribution network in km		Przyłącza prowadzące do budynków mieszkalnych w szt. Connections leading to residential buildings in pcs		Zużycie wody z wodociągów w gospodarstwach domowych Consumption of water from water supply systems in households		Ścieki odprowadzone siecią kanalizacyjną w dam ³ Waste water discharged by sewage system in dam ³
	wodociągowa water supply	kanalizacyjna ^a sewage ^a	wodociągowe water supply system	kanalizacyjne sewage system	w dam ³ in dam ³	na 1 mieszkańca w m ³ per capita in m ³	
	stan w dniu 31 XII		as of 31 XII				
SULECIŃSKI.....	358,2	185,3	5637	3388	951,8	26,9	1199
Gminy miejsko-wiejskie: Urban-rural gminas:							
Lubniewice	20,7	32,9	643	556	79,9	25,7	141
w tym miasto	11,9	18,1	418	382	51,2	25,3	121
of which city							
Sulęcín	99,4	73,7	1736	993	510,7	32,0	656
w tym miasto	34,6	28,8	889	547	396,9	38,9	499
of which city							
Torzým	58,1	33,3	946	665	141,3	20,7	205
w tym miasto	19,9	13,9	284	273	57,4	22,8	116
of which city							
Gminy wiejskie: Rural gminas:							
Krzeszyce.....	115,7	17,5	1164	369	79,0	16,7	91
Słońsk	64,3	27,9	1148	805	140,9	29,5	106
Miasto na prawach powiatu City with powiat status							
Gorzów Wlkp.....	338,6	319,7	9545	8834	3855,7	31,1	5165
Podregion zielonogórski Subregion	4288,0	2672,0	85439	47463	17977,5	28,5	19557
Powiaty: Powiats:							
KROŚNIEŃSKI	556,4	225,8	9173	3809	1481,8	26,6	1346
Gmina miejska Urban gmina							
Gubin.....	84,6	69,1	1821	1411	492,0	29,4	751
Gmina miejsko-wiejska Urban-rural gmina							
Krosno Odrzańskie	128,6	96,0	2277	1482	481,2	26,7	457
w tym miasto	48,1	33,5	814	396	325,5	28,2	369
of which city							
Gminy wiejskie: Rural gminas:							
Bobrowice.....	61,5	12,2	832	393	84,3	26,2	57
Bytnica	33,2	27,8	565	297	66,9	26,5	38
Dąbie.....	64,9	6,0	905	72	120,0	23,9	20
Gubin.....	150,1	3,7	1904	68	161,8	22,4	17
Maszewo	33,5	11,0	869	86	75,6	26,8	6

a Łącznie z kolektorami.

a Including collectors.

TABL. 1 (37). **WODOCIĄGI I KANALIZACJA W 2017 R. (cd.)**
 WATER SUPPLY AND SEWAGE SYSTEMS IN 2017 (cont.)

WYSZCZEGÓLNIENIE SPECIFICATION	Sieć rozdzielcza w km Distribution network in km		Przyłącza prowadzące do budynków mieszkalnych w szt. Connections leading to residential buildings in pcs		Zużycie wody z wodociągów w gospodarstwach domowych Consumption of water from water supply systems in households		Ścieki odprowadzone siecią kanalizacyjną w dam ³ Waste water discharged by sewage system in dam ³
	wodociągowa water supply	kanalizacyjna ^a sewage ^a	wodociągowe water supply system	kanalizacyjne sewage system	w dam ³ in dam ³	na 1 mieszkańca w m ³ per capita in m ³	
	stan w dniu 31 XII		as of 31 XII				
NOWOSOLSKI	535,0	293,5	12069	7128	2326,4	26,8	2135
Gmina miejska Urban gmina							
Nowa Sól	88,6	103,6	3403	3487	1099,6	28,1	1532
Gminy miejsko-wiejskie: Urban-rural gminas:							
Bytom Odrzański	50,5	29,1	835	542	161,5	29,5	122
w tym miasto	23,5	18,9	638	479	132,5	30,4	121
of which city							
Koźuchów	137,8	32,9	2070	578	394,3	24,5	180
w tym miasto	34,0	24,8	995	532	276,0	29,0	165
of which city							
Nowe Miasteczko	42,4	27,1	979	507	128,0	23,4	88
w tym miasto	12,6	13,0	399	365	67,6	23,8	79
of which city							
Gminy wiejskie: Rural gminas:							
Kolsko	24,3	13,2	544	192	77,7	23,4	21
Nowa Sól	76,3	40,3	1833	771	169,0	24,5	83
Otyń	73,5	41,6	1683	936	214,6	30,9	90
Siedlisko	41,6	5,7	722	115	81,7	22,3	19
ŚWIEBODZIŃSKI	300,5	429,7	7890	7195	1524,7	27,1	1904
Gminy miejsko-wiejskie: Urban-rural gminas:							
Świebodzin	93,7	143,9	3203	3308	791,2	26,1	1091
w tym miasto	43,5	43,3	1947	1952	630,6	28,6	882
of which city							
Zbąszynek	50,0	59,2	1095	1016	266,7	31,9	319
w tym miasto	22,2	24,5	456	452	158,5	31,5	192
of which city							
Gminy wiejskie: Rural gminas:							
Lubrza	25,2	72,1	864	864	96,0	26,9	116
Łagów	36,5	54,0	1108	1013	107,8	21,5	174
Skąpe	59,7	71,5	885	645	151,0	29,7	141
Szczaniec	35,4	29,0	735	349	112,0	28,9	63

a łącznie z kolektorami.

a Including collectors.

TABL. 1 (37). WODOCIĄGI I KANALIZACJA W 2017 R. (cd.)
 WATER SUPPLY AND SEWAGE SYSTEMS IN 2017 (cont.)

WYSZCZEGÓLNIENIE SPECIFICATION	Sieć rozdzielcza w km Distribution network in km		Przyłącza prowadzące do budynków mieszkalnych w szt. Connections leading to residential buildings in pcs		Zużycie wody z wodociągów w gospodarstwach domowych Consumption of water from water supply systems in households		Ścieki odprowadzone siecią kanalizacyjną w dam ³ Waste water discharged by sewage system in dam ³
	wodociągowa water supply	kanalizacyjna ^a sewage ^a	wodociągowe water supply system	kanalizacyjne sewage system	w dam ³ in dam ³	na 1 mieszkańca w m ³ per capita in m ³	
	stan w dniu 31 XII		as of 31 XII				
WSCHOWSKI	320,4	185,3	5886	3107	1138,9	29,0	1281
Gminy miejsko-wiejskie: Urban-rural gminas:							
Sława	113,6	53,5	2356	1019	300,6	23,6	662
w tym miasto	27,1	45,0	570	833	104,6	24,1	652
of which city							
Szlichtyngowa	72,3	83,5	953	848	133,8	26,4	116
w tym miasto	6,7	17,3	172	220	29,9	23,1	35
of which city							
Wschowa	134,5	48,3	2577	1240	704,5	32,8	503
w tym miasto	42,1	31,6	1073	949	414,3	29,4	446
of which city							
ZIELONOGÓRSKI	640,3	412,2	13613	7842	2081,4	27,6	2162
Gminy miejsko-wiejskie: Urban-rural gminas:							
Babimost	43,3	49,2	1173	1169	183,1	29,3	214
w tym miasto	19,4	17,1	565	660	88,0	22,2	159
of which city							
Czerwieńsk	92,4	87,4	1846	1127	281,9	28,1	301
w tym miasto	19,6	21,7	472	371	155,9	38,1	166
of which city							
Kargowa	38,0	23,4	1036	652	140,1	24,1	241
w tym miasto	21,4	23,4	680	652	103,4	27,6	241
of which city							
Nowogród Bobrzański ...	131,6	33,3	1702	588	309,7	32,8	197
w tym miasto	28,8	26,1	600	437	142,6	27,6	128
of which city							
Sulechów	146,8	91,1	3760	2378	756,1	28,6	791
w tym miasto	46,0	43,1	1601	1473	515,7	30,2	640
of which city							
Gminy wiejskie: Rural gminas:							
Bojadła	26,7	30,5	720	385	82,8	25,2	51
Świdnica	62,8	90,1	1603	1354	129,3	19,8	213
Trzebiechów	51,9	2,0	699	16	74,0	21,7	123
Zabór	46,8	5,2	1074	173	124,4	29,8	31

a Łącznie z kolektorami.

a Including collectors.

TABL. 1 (37). WODOCIĄGI I KANALIZACJA W 2017 R. (cd.)
WATER SUPPLY AND SEWAGE SYSTEMS IN 2017 (cont.)

WYSZCZEGÓLNIENIE SPECIFICATION	Sieć rozdzielcza w km Distribution network in km		Przyłącza prowadzące do budynków mieszkalnych w szt. Connections leading to residential buildings in pcs		Zużycie wody z wodociągów w gospodarstwach domowych Consumption of water from water supply systems in households		Ścieki odprowadzone siecią kanalizacyjną w dam ³ Waste water discharged by sewage system in dam ³
	wodociągowa water supply	kanalizacyjna ^a sewage ^a	wodociągowe water supply system	kanalizacyjne sewage system	w dam ³ in dam ³	na 1 mieszkańca w m ³ per capita in m ³	
	stan w dniu 31 XII		as of 31 XII				
ŻAGAŃSKI	665,1	417,6	12097	6928	2232,1	27,8	1958
Gminy miejskie: Urban gminas:							
Gozdnicza	11,4	11,7	351	338	75,4	24,0	80
Żagań	114,4	113,8	2610	2239	792,1	30,4	935
Gminy miejsko-wiejskie: Urban-rural gminas:							
Iłowa	70,8	31,2	1304	543	177,8	25,6	133
w tym miasto	20,3	28,1	683	523	110,6	27,9	128
of which city							
Małomice	53,9	21,8	923	516	126,4	24,0	120
w tym miasto	12,4	20,3	541	511	79,3	22,5	120
of which city							
Szprotawa	141,9	120,6	2735	1965	525,4	24,9	479
w tym miasto	53,9	73,0	1380	1293	324,3	26,9	345
of which city							
Gminy wiejskie: Rural gminas:							
Brzeźnica	80,0	2,5	756	31	166,6	44,4	14
Niegostawice	65,8	49,0	1053	570	127,1	28,2	104
Wymiarki	21,3	1,9	437	31	57,9	24,9	9
Żagań	105,6	65,1	1928	695	183,4	25,1	84
ŻARSKI	849,8	328,7	13554	4547	2654,0	27,2	2883
Gminy miejskie: Urban gminas:							
Łęknica	16,2	15,1	273	266	83,9	33,5	94
Żary	164,9	132,3	3064	1191	1115,8	29,4	1431
Gminy miejsko-wiejskie: Urban-rural gminas:							
Jasień	77,5	18,7	1222	269	174,3	24,5	174
w tym miasto	13,9	14,5	578	179	109,7	25,2	94
of which city							
Lubsko	86,8	89,6	2996	1895	449,1	23,9	1025
w tym miasto	48,0	64,6	1795	1508	377,2	26,6	606
of which city							
Gminy wiejskie: Rural gminas:							
Brody	51,0	13,4	739	286	85,0	24,8	29
Lipinki Łużyckie	63,1	1,6	679	22	75,9	22,8	16
Przewóz	87,8	6,1	697	44	81,5	25,5	9
Trzebień	66,3	–	968	–	185,0	32,1	–
Tuplice	60,1	23,1	630	182	109,5	35,1	48
Żary	176,1	28,8	2286	392	294,0	23,8	57
Miasto na prawach powiatu City with powiat status							
Zielona Góra	420,5	379,2	11157	6907	4538,2	32,5	5888

a Łącznie z kolektorami.

a Including collectors.

TABL. 2 (38) **SIEĆ GAZOWA ORAZ ODBIORCY I ZUŻYCIENIE GAZU Z SIECI W GOSPODARSTWACH DOMOWYCH W 2017 R.**

GAS SUPPLY SYSTEM AS WELL AS CONSUMERS AND CONSUMPTION OF GAS FROM GAS SUPPLY SYSTEM IN HOUSEHOLDS IN 2017

WYSZCZEGÓLNIENIE SPECIFICATION	Sieć gazowa ^a w km Gas supply system ^a in km	Przyłącza prowadzące do budynków ^{ab} w szt. Connections leading to buildings ^{ab} in pcs	Odbiorcy gazu z sieci ^{ac} Consumers of gas from gas supply system ^{ac}	Zużycie gazu z sieci ^d Consumption of gas from gas supply system ^d	
				w tys. GWh in thous. GWh	na 1 mieszkańca w kWh per capita in kWh
WOJEWÓDZTWO VOIVODSHIP	4297,3	67680	195800	1372,6	1350,2
Podregion gorzowski Subregion	1985,0	24236	64451	422,5	1095,0
Powiaty: Powiats:					
Gorzowski	607,7	6012	9546	95,1	1333,7
Międzyrzecki	386,3	3134	3130	43,5	744,8
Stubicki	359,0	3752	7031	75,3	1601,2
Strzelecko-drezdenecki	167,3	2027	4392	39,6	795,1
Sulęciński	189,8	1676	1408	24,1	681,3
Miasto na prawach powiatu City with powiat status					
Gorzów Wlkp	275,0	7635	38944	144,9	1168,8
Podregion zielonogórski Subregion	2312,3	43444	131349	950,2	1506,2
Powiaty: Powiats:					
Krośnieński	216,9	3443	6695	64,7	1163,5
Nowosolski	288,0	5871	15869	117,9	1355,8
Świebodziński	216,9	3605	11128	85,8	1527,0
Wschowski	107,7	1817	4986	43,0	1095,4
Zielonogórski	466,2	6390	12319	109,3	1449,8
Żagański	273,1	4565	17067	116,5	1448,7
Żarski	245,8	5948	18481	126,8	1300,0
Miasto na prawach powiatu City with powiat status					
Zielona Góra	497,7	11805	44804	286,3	2051,4

a Stan w dniu 31 XII. b Łącznie z przyłączami prowadzącymi do budynków niemieszkalnych. c Łącznie z korzystającymi z gazomierzy zbiorczych. d W jednostkach naturalnych, według których następuje rozliczenie z odbiorcami.

a As of 31 XII. b Including connections leading to non-residential buildings. c Including gas consumers using collective gas-meters. d Consumption of gas in natural units on the basis of which settlements with clients occur.

TABL. 3 (39). **ODBIORCY ORAZ ZUŻYCIE ENERGII ELEKTRYCZNEJ W GOSPODARSTWACH DOMOWYCH^a W 2017 R.**
 CONSUMERS AND CONSUMPTION OF ELECTRICITY IN HOUSEHOLDS^a IN 2017

WYSZCZEGÓLNIENIE SPECIFICATION	Odbiorcy energii elektrycznej ^b Consumers of electricity ^b	Zużycie energii elektrycznej Consumption of electricity		
		w GWh in GWh	na 1 mieszkańca per capita	na 1 odbiorcę ^c per consumer ^c
			w kWh in kWh	
WOJEWÓDZTWO VOIVODSHIP	381627	744,6	732,4	1951,2
Podregion gorzowski Subregion	150770	295,5	765,8	1959,8
Powiaty: Powiats:				
Gorzowski	25406	62,0	869,5	2440,8
Międzyrzecki	23168	44,9	768,7	1936,4
Słubicki	17927	35,6	756,6	1985,9
Strzelecko-drezdenecki	19066	37,4	752,5	1964,2
Sulęciński	13499	27,2	770,0	2017,4
Miasto na prawach powiatu City with powiat status				
Gorzów Wlkp.	51704	88,3	712,5	1708,2
Podregion zielonogórski Subregion	230857	449,1	712,0	1945,6
Powiaty: Powiats:				
Krośnieński	19553	40,4	725,8	2064,9
Nowosolski	32339	61,6	708,0	1903,4
Świebodziński	19903	38,8	691,6	1951,7
Wschowski	13365	28,3	722,5	2120,9
Zielonogórski	25233	56,8	752,9	2249,1
Żagański	29628	52,4	651,4	1767,5
Żarski	34234	69,6	713,8	2033,7
Miasto na prawach powiatu City with powiat status				
Zielona Góra	56602	101,3	725,8	1789,5

a Łącznie z gospodarstwami domowymi, których głównym źródłem utrzymania jest dochód z użytkowanego gospodarstwa indywidualnego w rolnictwie. b Stan w dniu 31 XII. c Do przeliczeń przyjęto liczbę odbiorców według stanu w dniu 31 XII.

Źródło: dane Ministerstwa Gospodarki.

a Including households, in which the main source of maintenance is income from a private farm in agriculture. b As of 31 XII. c The number of consumers as of 31 XII was used in calculations.

Source: data of the Ministry of Economy.

TABL. 4 (40). **ODPADY KOMUNALNE ZMIESZANE, NIECZYSTOŚCI CIEKŁE I SKŁADOWISKA W 2017 R.**
 MIXED MUNICIPAL WASTE, LIQUID WASTE AND LANDFILL SITES IN 2017

WYSZCZEGÓLNIENIE SPECIFICATION	Zebrane odpady komunalne zmieszane ^{ab} Mixed municipal waste collected ^{ab}			Nieczystości ciekłe ^{ac} wywiezione Liquid waste ^{ac} removed		Czynne składowiska kontrolowane (stan w dniu 31 XII) Controlled landfill sites in operation (as of 31 XII)	
	ogółem total	w tym z gospodarstw domowych of which from households	na 1 miesz- kańca w kg per capita in kg	ogółem total	w tym z gospo- darstw domowych of which from households	liczba number	powierzch- nia w ha area in ha
	w tys. t in thous. t			w dm ³ in dm ³			
WOJEWÓDZTWO .. VOIVODSHIP	284,3	218,7	215,1	1135,7	920,7	11	80,3
Podregion gorzowski Subregion	116,7	87,1	225,7	537,3	450,0	4	21,6
Powiaty: Powiats:							
Gorzowski	21,3	16,9	237,0	84,8	81,0	–	–
Międzyrzecki	16,8	13,4	228,8	140,4	111,1	–	–
Stubiński	15,1	11,7	249,0	110,7	91,9	1	10,4
Strzelecko-drezdenecki	14,2	12,2	245,0	123,4	103,3	1	1,0
Sulęciński	9,0	7,2	204,4	62,0	53,3	1	2,0
Miasto na prawach powiatu City with powiat status							
Gorzów Wlkp.	40,3	25,7	207,3	16,1	9,4	1	8,2
Podregion zielonogórski Subregion	167,6	131,6	208,6	598,4	470,7	7	58,7
Powiaty: Powiats:							
Krośnieński	14,2	11,4	204,1	57,8	46,0	–	–
Nowosolski	18,2	15,2	174,8	126,9	116,7	1	6,4
Świebodziński	16,9	12,8	227,3	51,4	30,8	–	–
Wschowski	9,7	7,8	198,5	127,2	90,9	–	–
Zielonogórski	18,7	15,4	204,8	68,2	57,2	2	8,9
Żagański	20,6	16,1	200,7	40,4	33,8	1	7,3
Żarski	26,2	19,7	201,8	73,4	46,0	2	11,8
Miasto na prawach powiatu City with powiat status							
Zielona Góra	43,1	33,2	238,0	53,2	49,4	1	24,3

a Dane szacunkowe. b Dane nie obejmują odpadów komunalnych zebranych selektywnie. c Ścieki gromadzone przejściowo w zbiornikach bezodpływowych.

a Estimated data. b Data do not include municipal waste collected separately. c Sewage stored temporarily in septic tanks.

Mieszkania Dwellings

TABL. 5 (41). ZASOBY MIESZKANIOWE^a W 2017 R.

Stan w dniu 31 XII
DWELLING STOCKS^a IN 2017
As of 31 XII

WYSZCZEGÓLNIENIE SPECIFICATION	Mieszkania Dwellings	Izby Rooms	Powierzchnia użytkowa mieszkań w m ² Usable floor space of dwellings in m ²	Przeciętna Average				
				liczba izb w mieszkanii number of rooms in a dwell- ing	liczba osób ^b na number of persons ^b		powierzchnia użytkowa w m ² usable floor space in m ²	
					1 mieszkanie per dwelling	1 izbę per room	1 miesz- kania per dwelling	na 1 osobę per person
WOJEWÓDZTWO VOIVODSHIP	372876	1480840	27450711	3,97	2,73	0,69	73,6	27,0
Podregion gorzowski... Subregion	141495	577027	10379786	4,08	2,73	0,67	73,4	26,9
Powiaty: Powiats:								
GORZOWSKI	22651	100959	1998980	4,46	3,15	0,71	88,3	28,0
Gmina miejska Urban gmina								
Kostrzyn nad Odrą	6712	25677	454011	3,83	2,67	0,70	67,6	25,3
Gmina miejsko-wiejska Urban-rural gmina								
Witnica	3874	17120	321228	4,42	3,34	0,76	82,9	24,8
w tym miasto	2155	9113	165104	4,23	3,17	0,75	76,6	24,2
of which city								
Gminy wiejskie: Rural gminas:								
Bogdaniec	2008	9845	206585	4,90	3,54	0,72	102,9	29,1
Deszczno	2850	14211	306933	4,99	3,39	0,68	107,7	31,8
Kłodawa	2759	13668	302584	4,95	3,08	0,62	109,7	35,6
Lubiszyn	2022	9043	177893	4,47	3,42	0,76	88,0	25,8
Santok	2426	11395	229746	4,70	3,46	0,74	94,7	27,4
MIĘDZYRZECKI	20515	81764	1535229	3,99	2,84	0,71	74,8	26,4
Gminy miejsko-wiejskie: Urban-rural gminas:								
Międzyrzecz	9405	36017	661522	3,83	2,67	0,70	70,3	26,3
w tym miasto	7115	26132	448633	3,67	2,57	0,70	63,1	24,6
of which city								
Skwierzyna	4484	17778	323336	3,96	2,72	0,69	72,1	26,5
w tym miasto	3556	13876	247868	3,90	2,72	0,70	69,7	25,6
of which city								
Trzciel	2060	8819	175524	4,28	3,16	0,74	85,2	26,9
w tym miasto	812	3276	64686	4,03	3,01	0,75	79,7	26,5
of which city								
Gminy wiejskie: Rural gminas:								
Bledzew	1401	5906	112758	4,22	3,16	0,75	80,5	25,5
Przytoczna	1779	7237	138337	4,07	3,18	0,78	77,8	24,4
Pszczew	1386	6007	123752	4,33	3,10	0,71	89,3	28,8

a Na podstawie bilansu. b Patrz uwagi ogólne, ust. 3 na str. 133.

a Based on balance. b See general notes, item 3 on page 133.

TABL. 5 (41). ZASOBY MIESZKANIOWE^a W 2017 R. (cd.)

Stan w dniu 31 XII
 DWELLING STOCKS^a IN 2017 (cont.)
 As of 31 XII

WYSZCZEGÓLNIENIE SPECIFICATION	Mieszkania Dwellings	Izby Rooms	Powierzchnia użytkowa mieszkań w m ² Usable floor space of dwellings in m ²	Przeciętna Average				
				liczba izb w mieszkanii number of rooms in a dwell- ing	liczba osób ^b na number of persons ^b		powierzchnia użytkowa w m ² usable floor space in m ²	
					1 mieszka- nie per dwelling	1 izbę per room	1 miesz- kania per dwelling	na 1 osobę per person
SŁUBICKI	16607	65360	1219524	3,94	2,83	0,72	73,4	25,9
Gminy miejsko-wiejskie: Urban-rural gminas:								
Cybinka	2020	8889	164282	4,40	3,22	0,73	81,3	25,3
w tym miasto	883	3982	75449	4,51	3,12	0,69	85,4	27,4
of which city								
Ośno Lubuskie	2161	8729	167244	4,04	2,97	0,74	77,4	26,0
w tym miasto	1363	5608	109389	4,11	2,87	0,70	80,3	28,0
of which city								
Rzepin.....	3415	13496	253912	3,95	2,87	0,73	74,4	25,9
w tym miasto	2431	9582	176626	3,94	2,71	0,69	72,7	26,8
of which city								
Stubice	7737	28928	534436	3,74	2,59	0,69	69,1	26,6
w tym miasto	6744	24274	435966	3,60	2,49	0,69	64,6	25,9
of which city								
Gmina wiejska Rural gmina								
Górzycza.....	1274	5318	99650	4,17	3,34	0,80	78,2	23,5
STRZELECKO- DREZDENECKI.....	16892	68593	1253371	4,06	2,94	0,72	74,2	25,2
Gminy miejsko-wiejskie: Urban-rural gminas:								
Dobiegiew	2376	9347	171805	3,93	2,80	0,71	72,3	25,8
w tym miasto	1102	4267	77445	3,87	2,80	0,72	70,3	25,1
of which city								
Drezdenko.....	5945	24607	448584	4,14	2,92	0,71	75,5	25,8
w tym miasto	3776	14709	257433	3,90	2,72	0,70	68,2	25,0
of which city								
Strzelce Krajeńskie	6081	23229	413995	3,82	2,83	0,74	68,1	24,1
w tym miasto	3795	14384	246421	3,79	2,64	0,70	64,9	24,6
of which city								
Gminy wiejskie: Rural gminas:								
Stare Kurowo	1170	5521	105819	4,72	3,49	0,74	90,4	25,9
Zwierzyn.....	1320	5889	113168	4,46	3,30	0,74	85,7	26,0

a Na podstawie bilansu. b Patrz uwagi ogólne, ust. 3 na str. 133.

a Based on balance. b See general notes, item 3 on page 133.

TABL. 5 (41). ZASOBY MIESZKANIOWE^a W 2017 R. (cd.)

Stan w dniu 31 XII
 DWELLING STOCKS^a IN 2017 (cont.)
 As of 31 XII

WYSZCZEGÓLNIENIE SPECIFICATION	Mieszkania Dwellings	Izby Rooms	Powierzchnia użytkowa mieszkań w m ² Usable floor space of dwellings in m ²	Przeciętna Average				
				liczba izb w mieszkanii number of rooms in a dwell- ing	liczba osób ^b na number of persons ^b		powierzchnia użytkowa w m ² usable floor space in m ²	
					1 mieszka- nie per dwelling	1 izbę per room	1 miesz- kania per dwelling	na 1 osobę per person
SULECIŃSKI	12333	50971	986832	4,13	2,87	0,69	80,0	27,9
Gminy miejsko-wiejskie: Urban-rural gminas:								
Lubniewice	1108	4806	96315	4,34	2,81	0,65	86,9	30,9
w tym miasto..... of which city	760	3331	68442	4,38	2,66	0,61	90,1	33,9
Sulecin	5711	22508	409045	3,94	2,79	0,71	71,6	25,7
w tym miasto..... of which city	3818	14839	266423	3,89	2,66	0,69	69,8	26,2
Torzym	2448	9877	188838	4,03	2,80	0,69	77,1	27,6
w tym miasto..... of which city	945	3758	72463	3,98	2,68	0,67	76,7	28,7
Gminy wiejskie: Rural gminas:								
Krzeszyce	1595	7392	161783	4,63	2,97	0,64	101,4	34,1
Stońsk	1471	6388	130851	4,34	3,22	0,74	89,0	27,6
Miasto na prawach powiatu City with powiat status								
Gorzów Wlkp.	52497	209380	3385850	3,99	2,37	0,59	64,5	27,2
Podregion zielonogórski	231381	903813	17070925	3,91	2,73	0,70	73,8	27,1
Subregion								
Powiaty: Powiats:								
KROŚNIĘŃSKI	19380	78185	1481819	4,03	2,86	0,71	76,5	26,7
Gmina miejska Urban gmina								
Gubin	6239	23859	446384	3,82	2,68	0,70	71,5	26,7
Gmina miejsko-wiejska Urban-rural gmina								
Krosno Odrzańskie.....	6555	25713	474111	3,92	2,74	0,70	72,3	26,4
w tym miasto..... of which city	4522	16574	289410	3,67	2,55	0,70	64,0	25,1
Gminy wiejskie: Rural gminas:								
Bobrowice	1136	5087	97746	4,48	2,83	0,63	86,0	30,5
Bytnica	912	3707	71617	4,06	2,77	0,68	78,5	28,4
Dąbie.....	1498	6334	127391	4,23	3,33	0,79	85,0	25,5
Gubin	2127	9492	187163	4,46	3,40	0,76	88,0	25,9
Maszewo	913	3993	77407	4,37	3,10	0,71	84,8	27,3

a Na podstawie bilansu. b Patrz uwagi ogólne, ust. 3 na str. 133.

a Based on balance. b See general notes, item 3 on page 133.

TABL. 5 (41). ZASOBY MIESZKANIOWE^a W 2017 R. (cd.)

Stan w dniu 31 XII

DWELLING STOCKS^a IN 2017 (cont.)

As of 31 XII

WYSZCZEGÓLNIENIE SPECIFICATION	Mieszkania Dwellings	Izby Rooms	Powierzchnia użytkowa mieszkań w m ² Usable floor space of dwellings in m ²	Przeciętna Average				
				liczba izb w mieszkanii number of rooms in a dwell- ing	liczba osób ^b na number of persons ^b		powierzchnia użytkowa w m ² usable floor space in m ²	
					1 mieszka- nie per dwelling	1 izbę per room	1 miesz- kania per dwelling	na 1 osobę per person
NOWOSOLSKI	30700	116779	2174073	3,80	2,83	0,74	70,8	25,0
Gmina miejska Urban gmina								
Nowa Sól.....	15455	53453	924021	3,46	2,53	0,73	59,8	23,6
Gminy miejsko-wiejskie: Urban-rural gminas:								
Bytom Odrzański.....	1771	7059	137637	3,99	3,09	0,77	77,7	25,2
w tym miasto..... of which city	1460	5745	112015	3,93	2,99	0,76	76,7	25,7
Kozuchów	5616	21342	400984	3,80	2,86	0,75	71,4	24,9
w tym miasto..... of which city	3629	12806	232271	3,53	2,62	0,74	64,0	24,4
Nowe Miasteczko	1748	6911	130365	3,95	3,11	0,79	74,6	23,9
w tym miasto..... of which city	965	3661	66037	3,79	2,92	0,77	68,4	23,5
Gminy wiejskie: Rural gminas:								
Kolsko	1036	4329	82295	4,18	3,19	0,76	79,4	24,9
Nowa Sól.....	2059	9627	202680	4,68	3,37	0,72	98,4	29,2
Otyń	2093	9803	205180	4,68	3,32	0,71	98,0	29,5
Siedlisko.....	922	4255	90911	4,61	3,96	0,86	98,6	24,9
ŚWIEBODZIŃSKI	19748	78122	1478266	3,96	2,84	0,72	74,9	26,4
Gminy miejsko-wiejskie: Urban-rural gminas:								
Świebodzin.....	11166	41445	760989	3,71	2,70	0,73	68,2	25,2
w tym miasto..... of which city	8787	31179	550152	3,55	2,50	0,70	62,6	25,1
Zbąszynek.....	2751	11549	218228	4,20	3,04	0,72	79,3	26,1
w tym miasto..... of which city	1793	7105	124608	3,96	2,81	0,71	69,5	24,7
Gminy wiejskie: Rural gminas:								
Lubrza	1165	5361	105466	4,60	3,05	0,66	90,5	29,7
Łagów	1888	8116	160482	4,30	2,65	0,62	85,0	32,0
Skąpe.....	1685	6814	135791	4,04	3,04	0,75	80,6	26,5
Szczaniec.....	1093	4837	97310	4,43	3,54	0,80	89,0	25,1

a Na podstawie bilansu. b Patrz uwagi ogólne, ust. 3 na str. 133.

a Based on balance. b See general notes, item 3 on page 133.

TABL. 5 (41). ZASOBY MIESZKANIOWE^a W 2017 R. (cd.)

Stan w dniu 31 XII
 DWELLING STOCKS^a IN 2017 (cont.)
 As of 31 XII

WYSZCZEGÓLNIENIE SPECIFICATION	Mieszkania Dwellings	Izby Rooms	Powierzchnia użytkowa mieszkań w m ² Usable floor space of dwellings in m ²	Przeciętna Average				
				liczba izb w mieszkanii number of rooms in a dwell- ing	liczba osób ^b na number of persons ^b		powierzchnia użytkowa w m ² usable floor space in m ²	
					1 mieszka- nie per dwelling	1 izbę per room	1 miesz- kania per dwelling	na 1 osobę per person
WSCHOWSKI.....	12676	52891	1066429	4,17	3,09	0,74	84,1	27,2
Gminy miejsko-wiejskie: Urban-rural gminas:								
Sława.....	3970	17866	368423	4,50	3,21	0,71	92,8	28,9
w tym miasto..... of which city	1472	6330	127889	4,30	2,93	0,68	86,9	29,7
Szlichtyngowa.....	1557	6508	136516	4,18	3,24	0,77	87,7	27,1
w tym miasto..... of which city	437	1781	38394	4,08	2,95	0,72	87,9	29,8
Wschowa.....	7149	28517	561490	3,99	3,00	0,75	78,5	26,2
w tym miasto..... of which city	5013	18932	352143	3,78	2,81	0,74	70,2	25,0
ZIELONOGÓRSKI.....	24899	105542	2093846	4,24	3,03	0,72	84,1	27,7
Gminy miejsko-wiejskie: Urban-rural gminas:								
Babimost.....	1985	8760	171860	4,41	3,12	0,71	86,6	27,8
w tym miasto..... of which city	1345	5458	102740	4,06	2,92	0,72	76,4	26,2
Czerwieńsk.....	3165	13909	274041	4,39	3,18	0,72	86,6	27,3
w tym miasto..... of which city	1384	5504	98901	3,98	2,96	0,74	71,5	24,2
Kargowa.....	1812	7933	159382	4,38	3,23	0,74	88,0	27,2
w tym miasto..... of which city	1178	5055	100354	4,29	3,20	0,75	85,2	26,6
Nowogród Bobrzański	2946	12301	239286	4,18	3,21	0,77	81,2	25,3
w tym miasto..... of which city	1673	6701	124679	4,01	3,09	0,77	74,5	24,1
Sulechów.....	9611	37640	716122	3,92	2,76	0,70	74,5	27,0
w tym miasto..... of which city	6505	23754	422833	3,65	2,62	0,72	65,0	24,9
Gminy wiejskie: Rural gminas:								
Bojadła.....	956	4202	81608	4,40	3,43	0,78	85,4	24,9
Świdnica.....	2081	10064	227646	4,84	3,16	0,65	109,4	34,6
Trzebiechów.....	947	4170	81894	4,40	3,64	0,83	86,5	23,8
Zabór.....	1396	6563	142007	4,70	3,02	0,64	101,7	33,7

a Na podstawie bilansu. b Patrz uwagi ogólne, ust. 3 na str. 133.

a Based on balance. b See general notes, item 3 on page 133.

TABL. 5 (41). ZASOBY MIESZKANIOWE^a W 2017 R. (dok.)

Stan w dniu 31 XII
 DWELLING STOCKS^a IN 2017 (cont.)
 As of 31 XII

WYSZCZEGÓLNIENIE SPECIFICATION	Mieszkania Dwellings	Izby Rooms	Powierzchnia użytkowa mieszkań w m ² Usable floor space of dwellings in m ²	Przeciętna Average				
				liczba izb w mieszkanii number of rooms in a dwell- ing	liczba osób ^b na number of persons ^b		powierzchnia użytkowa w m ² usable floor space in m ²	
					1 mieszka- nie per dwelling	1 izbę per room	1 miesz- kania per dwelling	na 1 osobę per person
ŻAGAŃSKI	29526	112683	2072855	3,82	2,71	0,71	70,2	25,9
Gminy miejskie: Urban gminas:								
Gozdnica	1276	4376	74934	3,43	2,43	0,71	58,7	24,2
Żagań	10419	36682	650035	3,52	2,51	0,71	62,4	24,9
Gminy miejsko-wiejskie: Urban-rural gminas:								
Iłowa	2511	10173	181796	4,05	2,76	0,68	72,4	26,2
w tym miasto	1475	5796	103676	3,93	2,68	0,68	70,3	26,3
of which city								
Małomice	1753	7222	135649	4,12	3,00	0,73	77,4	25,8
w tym miasto	1219	4657	85673	3,82	2,88	0,75	70,3	24,4
of which city								
Szprotawa	7878	29468	544947	3,74	2,66	0,71	69,2	26,0
w tym miasto	4746	16984	313808	3,58	2,52	0,70	66,1	26,3
of which city								
Gminy wiejskie: Rural gminas:								
Brzeźnica	1054	4631	93844	4,39	3,54	0,81	89,0	25,2
Niegosławice	1389	6254	125781	4,50	3,21	0,71	90,6	28,2
Wymiarki	846	3507	64617	4,15	2,74	0,66	76,4	27,8
Żagań	2400	10370	201252	4,32	3,02	0,70	83,9	27,8
ŻARSKI	34289	134944	2492884	3,94	2,84	0,72	72,7	25,6
Gminy miejskie: Urban gminas:								
Lęknica	929	3413	62639	3,67	2,69	0,73	67,4	25,1
Żary	15001	55330	997889	3,69	2,53	0,69	66,5	26,3
Gminy miejsko-wiejskie: Urban-rural gminas:								
Jasień	2464	9653	175852	3,92	2,88	0,74	71,4	24,8
w tym miasto	1626	5951	105608	3,66	2,67	0,73	64,9	24,3
of which city								
Lubsko	6569	24869	458809	3,79	2,86	0,75	69,8	24,4
w tym miasto	5204	19068	343448	3,66	2,73	0,74	66,0	24,2
of which city								
Gminy wiejskie: Rural gminas:								
Brody	1063	4501	85169	4,23	3,21	0,76	80,1	25,0
Lipinki Łużyckie	1019	4550	87004	4,47	3,30	0,74	85,4	25,9
Przewóz	965	4239	77198	4,39	3,32	0,75	80,0	24,1
Trzebień	1836	8089	150477	4,41	3,13	0,71	82,0	26,2
Tuplice	1073	4529	77981	4,22	2,90	0,69	72,7	25,0
Żary	3370	15771	319866	4,68	3,67	0,78	94,9	25,8
Miasto na prawach powiatu City with powiat status								
Zielona Góra	60163	224667	4210753	3,73	2,32	0,62	70,0	30,1

a Na podstawie bilansu. b Patrz uwagi ogólne, ust. 3 na str. 133.

a Based on balance. b See general notes, item 3 on page 133.

TABL. 6 (42). **MIESZKANIA W ZASOBACH MIESZKANIOWYCH^a WYPOSAŻONE W INSTALACJE W 2017 R.**
Stan w dniu 31 XII
DWELLINGS IN DWELLING STOCKS^a FITTED WITH INSTALLATIONS IN 2017
As of 31 XII

WYSZCZEGÓLNIENIE SPECIFICATION	Ogółem Total	Wyposażone w Fitted with				
		wodociąg water supply system	ustęp lavatory	łazienkę bathroom	centralne ogrzewanie central heating	gaz z sieci gas from gas supply system
WOJEWÓDZTWO VOIVODSHIP	372876	366836	357663	348034	304463	209117
Podregion gorzowski Subregion	141495	139390	136804	133650	116531	69881
Powiaty: Powiats:						
Gorzowski	22651	22029	21374	20833	18111	10997
Międzyrzecki	20515	20181	19849	19348	16254	3136
Słubicki	16607	16475	16160	15763	13158	7693
Strzelecko-drezdenecki	16892	16372	15935	15406	12288	4616
Sulęciński	12333	11907	11557	11215	9002	1383
Miasto na prawach powiatu City with powiat status						
Gorzów Wlkp	52497	52426	51929	51085	47718	42056
Podregion zielonogórski Subregion	231381	227446	220859	214384	187932	139236
Powiaty: Powiats:						
Krośnieński	19380	18720	18227	17585	14659	6809
Nowosolski	30700	30106	28963	28120	23404	16112
Świebodziński	19748	19512	19079	18578	15864	11464
Wschowski	12676	12490	12290	11956	9855	5176
Zielonogórski	24899	24424	23821	23040	20140	11796
Żagański	29526	28790	27333	26220	22169	17279
Żarski	34289	33454	31713	30201	25336	19431
Miasto na prawach powiatu City with powiat status						
Zielona Góra	60163	59950	59433	58684	56505	51169

a Na podstawie bilansu.

a Based on balance.

TABL. 7 (43). BUDYNKI ODDANE DO UŻYTKOWANIA W 2017 R.
BUILDINGS COMPLETED IN 2017

WYSZCZEGÓLNIENIE SPECIFICATION	Budynki ^a Buildings ^a				Kubatura ^b w m ³ Cubic volume ^b in m ³			
	ogółem grand total		w tym budynki indywidualne of which private buildings		ogółem grand total		w tym budynki indywidualne of which private buildings	
	ogółem total	w tym mieszkalne of which residential	razem total	w tym mieszkalne of which residential	ogółem total	w tym budynki mieszkalne of which residential buildings	razem total	w tym budynki mieszkalne of which residential buildings
WOJEWÓDZTWO .. VOIVODSHIP	2442	1825	2042	1629	4701150	1672227	1684115	1058347
Podregion gorzowski... Subregion	832	660	729	605	1497717	554071	523513	370752
Powiaty: Powiats:								
Gorzowski	296	241	268	224	279274	134703	193476	125576
Międzyrzecki	101	87	81	71	87143	64258	69229	51204
Stubiński	105	84	94	80	293011	82886	76901	51670
Strzelecko-drezdenecki...	151	116	140	114	132879	74622	86333	70912
Sulęciński	82	61	73	56	40398	28677	35284	26852
Miasto na prawach powiatu City with powiat status								
Gorzów Wlkp.	97	71	73	60	665012	168925	62290	44538
Podregion zielonogórski	1610	1165	1313	1024	3203433	1118156	1160602	687595
Podregion zielonogórski Subregion								
Powiaty: Powiats:								
Krośnieński	131	100	120	95	137646	71733	76354	57763
Nowosolski	240	148	212	147	700706	109146	154736	97850
Świebodziński	157	83	93	71	112778	51267	56749	41237
Wschowski	155	123	137	110	109878	84885	95278	73986
Zielonogórski	315	231	287	222	306883	154446	234187	148883
Żagański	146	98	128	97	196022	76084	110804	65096
Żarski	141	114	127	108	368500	81231	228842	75712
Miasto na prawach powiatu City with powiat status								
Zielona Góra	325	268	209	174	1271020	489364	203652	127068

a Nowo wybudowane. b Budynków nowo wybudowanych i rozbudowanych (tylko w części dotyczącej rozbudowy).

a Newly built. b Of newly built and expanded buildings (only concerning the expanded portion).

TABL. 8 (44). **MIESZKANIA ODDANE DO UŻYTKOWANIA W 2017 R.**
DWELLINGS COMPLETED IN 2017

WYSZCZEGÓLNIENIE SPECIFICATION	Ogółem Total				W tym w budynkach indywidualnych Of which in private buildings			
	mieszka- nia dwellings	izby rooms	powierzchnia użytkowa w m ² usable floor space in m ²		mieszka- nia dwellings	izby rooms	powierzchnia użytkowa w m ² usable floor space in m ²	
			mieszkań of dwellings	przeciętna 1 mieszka- nia average per dwelling			mieszkań of dwellings	przeciętna 1 mieszka- nia average per dwelling
WOJEWÓDZTWO ... VOIVODSHIP	4000	15718	358374	89,6	1868	9484	235900	126,3
Podregion gorzowski..... Subregion	1342	5425	120974	90,1	685	3568	83407	121,8
Powiaty: Powiaty:								
GORZOWSKI.....	269	1382	28686	106,6	237	1279	26639	112,4
Gmina miejska Urban gmina								
Kostrzyn nad Odrą.....	50	206	4068	81,4	34	174	3521	103,6
Gmina miejsko-wiejska Urban-rural gmina								
Witnica	21	122	2302	109,6	21	122	2302	109,6
w tym miasto	8	48	980	122,5	8	48	980	122,5
of which city								
Gminy wiejskie: Rural gminas:								
Bogdaniec	18	105	2403	133,5	18	105	2403	133,5
Deszczno.....	48	258	5261	109,6	47	251	5127	109,1
Kłodawa	57	322	6877	120,6	57	322	6877	120,6
Lubiszyn	26	129	2721	104,7	26	129	2721	104,7
Santok	49	240	5054	103,1	34	176	3688	108,5
MIĘDZYRZECKI	116	546	14333	123,6	81	412	11615	143,4
Gminy miejsko-wiejskie: Urban-rural gminas:								
Międzyrzecz	72	313	8253	114,6	43	209	5900	137,2
w tym miasto	47	174	4156	88,4	22	94	2224	101,1
of which city								
Skwierzyna	15	80	2498	166,5	15	80	2498	166,5
w tym miasto	11	61	1960	178,2	11	61	1960	178,2
of which city								
Trzciel.....	10	59	1799	179,9	10	59	1799	179,9
w tym miasto	4	26	923	230,8	4	26	923	230,8
of which city								
Gminy wiejskie: Rural gminas:								
Bledzew	2	10	165	82,5	2	10	165	82,5
Przytoczna.....	10	51	769	76,9	4	21	404	101,0
Pszczew	7	33	849	121,3	7	33	849	121,3

TABL. 8 (44). MIESZKANIA ODDANE DO UŻYTKOWANIA W 2017 R. (cd.)

DWELLINGS COMPLETED IN 2017 (cont.)

WYSZCZEGÓLNIENIE SPECIFICATION	Ogółem Total				W tym w budynkach indywidualnych Of which in private buildings			
	mieszka- nia dwellings	izby rooms	powierzchnia użytkowa w m ² usable floor space in m ²		mieszka- nia dwellings	izby rooms	powierzchnia użytkowa w m ² usable floor space in m ²	
			mieszkań of dwellings	przeciętna 1 mieszka- nia average per dwelling			mieszkań of dwellings	przeciętna 1 mieszka- nia average per dwelling
SŁUBICKI.....	206	766	17324	84,1	83	450	10630	128,1
Gminy miejsko-wiejskie: Urban-rural gminas:								
Cybinka	8	42	1009	126,1	8	42	1009	126,1
w tym miasto	8	42	1009	126,1	8	42	1009	126,1
of which city								
Ośno Lubuskie	9	44	1067	118,6	9	44	1067	118,6
w tym miasto	7	34	836	119,4	7	34	836	119,4
of which city								
Rzepin	15	90	2061	137,4	14	84	1911	136,5
w tym miasto	13	78	1783	137,2	12	72	1633	136,1
of which city								
Słubice	164	533	11845	72,2	42	223	5301	126,2
w tym miasto	140	404	8767	62,6	18	94	2223	123,5
of which city								
Gmina wiejska Rural gmina								
Górzycza.....	10	57	1342	134,2	10	57	1342	134,2
STRZELECKO- DREZDENECKI.....	159	726	16420	103,3	140	674	15469	110,5
Gminy miejsko-wiejskie: Urban-rural gminas:								
Dobiegiew.....	15	75	1727	115,1	15	75	1727	115,1
w tym miasto	7	38	883	126,1	7	38	883	126,1
of which city								
Drezdenko.....	85	358	8038	94,6	67	310	7140	106,6
w tym miasto	50	183	3934	78,7	32	135	3036	94,9
of which city								
Strzelce Krajeńskie.....	46	231	5266	114,5	45	227	5213	115,8
w tym miasto	34	160	3637	107,0	34	160	3637	107,0
of which city								
Gminy wiejskie: Rural gminas:								
Stare Kurowo.....	5	26	587	117,4	5	26	587	117,4
Zwierzyn.....	8	36	802	100,3	8	36	802	100,3

TABL. 8 (44). **MIESZKANIA ODDANE DO UŻYTKOWANIA W 2017 R. (cd.)**
 DWELLINGS COMPLETED IN 2017 (cont.)

WYSZCZEGÓLNIENIE SPECIFICATION	Ogółem Total				W tym w budynkach indywidualnych Of which in private buildings			
	mieszka- nia dwellings	izby rooms	powierzchnia użytkowa w m ² usable floor space in m ²		mieszka- nia dwellings	izby rooms	powierzchnia użytkowa w m ² usable floor space in m ²	
			mieszkań of dwellings	przeciętna 1 mieszka- nia average per dwelling			mieszkań of dwellings	przeciętna 1 mieszka- nia average per dwelling
SULECIŃSKI.....	89	433	10016	112,5	84	411	9438	112,4
Gminy miejsko-wiejskie: Urban-rural gminas:								
Lubniewice	9	51	1139	126,6	9	51	1139	126,6
w tym miasto	7	38	930	132,9	7	38	930	132,9
of which city								
Sulęcín	45	189	4062	90,3	42	177	3702	88,1
w tym miasto	37	140	2851	77,1	34	128	2491	73,3
of which city								
Torzym	9	56	1278	142,0	9	56	1278	142,0
w tym miasto	4	29	753	188,3	4	29	753	188,3
of which city								
Gminy wiejskie: Rural gminas:								
Krzyszczycy.....	13	59	1442	110,9	11	49	1224	111,3
Słońsk	13	78	2095	161,2	13	78	2095	161,2
Miasto na prawach powiatu City with powiat status								
Gorzów Wlkp.....	503	1572	34195	68,0	60	342	9616	160,3
Podregion zielonogórski	2658	10293	237400	89,3	1183	5916	152493	128,9
Subregion								
Powiaty: Powiats:								
KROŚNIEŃSKI	147	654	16485	112,1	103	532	14001	135,9
Gmina miejska Urban gmina								
Gubin.....	25	153	4343	173,7	22	138	4076	185,3
Gmina miejsko-wiejska Urban-rural gmina								
Krosno Odrzańskie	79	282	6606	83,6	39	180	4524	116,0
w tym miasto	51	146	3278	64,3	11	44	1196	108,7
of which city								
Gminy wiejskie: Rural gminas:								
Bobrowice.....	8	42	901	112,6	8	42	901	112,6
Bytnica	7	36	1143	163,3	7	36	1143	163,3
Dąbie.....	12	57	1388	115,7	12	57	1388	115,7
Gubin.....	13	69	1765	135,8	13	69	1765	135,8
Maszewo	3	15	339	113,0	2	10	204	102,0

TABL. 8 (44). MIESZKANIA ODDANE DO UŻYTKOWANIA W 2017 R. (cd.)
 DWELLINGS COMPLETED IN 2017 (cont.)

WYSZCZEGÓLNIENIE SPECIFICATION	Ogółem Total				W tym w budynkach indywidualnych Of which in private buildings			
	mieszka- nia dwellings	izby rooms	powierzchnia użytkowa w m ² usable floor space in m ²		mieszka- nia dwellings	izby rooms	powierzchnia użytkowa w m ² usable floor space in m ²	
			mieszkań of dwellings	przeciętna 1 mieszka- nia average per dwelling			mieszkań of dwellings	przeciętna 1 mieszka- nia average per dwelling
NOWOSOLSKI	225	1009	24313	108,1	189	907	22368	118,3
Gmina miejska Urban gmina								
Nowa Sól	105	357	7879	75,0	69	255	5934	86,0
Gminy miejsko-wiejskie: Urban-rural gminas:								
Bytom Odrzański	13	70	1734	133,4	13	70	1734	133,4
w tym miasto	10	55	1419	141,9	10	55	1419	141,9
of which city								
Koźuchów	32	170	4571	142,8	32	170	4571	142,8
w tym miasto	9	52	1432	159,1	9	52	1432	159,1
of which city								
Nowe Miasteczko	8	42	1093	136,6	8	42	1093	136,6
w tym miasto	4	15	336	84,0	4	15	336	84,0
of which city								
Gminy wiejskie: Rural gminas:								
Kolsko	7	36	749	107,0	7	36	749	107,0
Nowa Sól	24	133	3534	147,3	24	133	3534	147,3
Otyń	30	163	3746	124,9	30	163	3746	124,9
Siedlisko	6	38	1007	167,8	6	38	1007	167,8
ŚWIEBODZIŃSKI	103	497	10760	104,5	72	395	8794	122,1
Gminy miejsko-wiejskie: Urban-rural gminas:								
Świebodzin	65	286	6286	96,7	37	193	4542	122,8
w tym miasto	42	154	3356	79,9	22	105	2308	104,9
of which city								
Zbąszynek	10	56	1051	105,1	10	56	1051	105,1
w tym miasto	4	22	415	103,8	4	22	415	103,8
of which city								
Gminy wiejskie: Rural gminas:								
Lubrza	11	69	1545	140,5	11	69	1545	140,5
Łagów	8	38	904	113,0	5	29	682	136,4
Skąpe	6	29	590	98,3	6	29	590	98,3
Szczaniec	3	19	384	128,0	3	19	384	128,0

TABL. 8 (44). **MIESZKANIA ODDANE DO UŻYTKOWANIA W 2017 R. (cd.)**
 DWELLINGS COMPLETED IN 2017 (cont.)

WYSZCZEGÓLNIENIE SPECIFICATION	Ogółem Total				W tym w budynkach indywidualnych Of which in private buildings			
	mieszka- nia dwellings	izby rooms	powierzchnia użytkowa w m ² usable floor space in m ²		mieszka- nia dwellings	izby rooms	powierzchnia użytkowa w m ² usable floor space in m ²	
			mieszkań of dwellings	przeciętna 1 mieszka- nia average per dwelling			mieszkań of dwellings	przeciętna 1 mieszka- nia average per dwelling
WSCHOWSKI	132	677	18445	139,7	115	607	16644	144,7
Gminy miejsko-wiejskie: Urban-rural gminas:								
Sława	60	292	7821	130,4	43	222	6020	140,0
w tym miasto	28	132	3621	129,3	11	62	1820	165,5
of which city								
Szlichtyngowa	16	95	2505	156,6	16	95	2505	156,6
w tym miasto	9	54	1467	163,0	9	54	1467	163,0
of which city								
Wschowa	56	290	8119	145,0	56	290	8119	145,0
w tym miasto	28	135	3671	131,1	28	135	3671	131,1
of which city								
ZIELONOGÓRSKI	301	1406	35117	116,7	269	1296	33183	123,4
Gminy miejsko-wiejskie: Urban-rural gminas:								
Babimost	10	51	1074	107,4	10	51	1074	107,4
w tym miasto	6	31	677	112,8	6	31	677	112,8
of which city								
Czerwieńsk	42	214	5547	132,1	42	214	5547	132,1
w tym miasto	2	7	156	78,0	2	7	156	78,0
of which city								
Kargowa	15	64	1611	107,4	15	64	1611	107,4
w tym miasto	11	45	1163	105,7	11	45	1163	105,7
of which city								
Nowogród Bobrzański ...	20	97	2407	120,4	20	97	2407	120,4
w tym miasto	12	61	1552	129,3	12	61	1552	129,3
of which city								
Sulechów	128	543	13223	103,3	96	433	11289	117,6
w tym miasto	38	137	2932	77,2	9	42	1295	143,9
of which city								
Gminy wiejskie: Rural gminas:								
Bojadła	2	9	200	100,0	2	9	200	100,0
Świdnica	41	207	5969	145,6	41	207	5969	145,6
Trzebiechów	9	46	1044	116,0	9	46	1044	116,0
Zabór	34	175	4042	118,9	34	175	4042	118,9

TABL. 8 (44). MIESZKANIA ODDANE DO UŻYTKOWANIA W 2017 R. (dok.)
DWELLINGS COMPLETED IN 2017 (cont.)

WYSZCZEGÓLNIENIE SPECIFICATION	Ogółem Total				W tym w budynkach indywidualnych Of which in private buildings			
	mieszka- nia dwellings	izby rooms	powierzchnia użytkowa w m ² usable floor space in m ²		mieszka- nia dwellings	izby rooms	powierzchnia użytkowa w m ² usable floor space in m ²	
			mieszkań of dwellings	przeciętna 1 mieszka- nia average per dwelling			mieszkań of dwellings	przeciętna 1 mieszka- nia average per dwelling
ŻAGAŃSKI.....	117	583	14006	119,7	99	535	13216	133,5
Gmina miejska Urban gminas								
Gozdnica.....	1	6	259	259,0	1	6	259	259,0
Żagań.....	46	196	4428	96,3	28	148	3638	129,9
Gminy miejsko-wiejskie: Urban-rural gminas:								
Iłowa.....	9	46	1098	122,0	9	46	1098	122,0
w tym miasto..... of which city	6	32	791	131,8	6	32	791	131,8
Małomice.....	6	33	779	129,8	6	33	779	129,8
w tym miasto..... of which city	2	9	193	96,5	2	9	193	96,5
Szprotawa.....	21	114	3166	150,8	21	114	3166	150,8
w tym miasto..... of which city	11	60	1772	161,1	11	60	1772	161,1
Gminy wiejskie: Rural gminas:								
Brzeźnica.....	10	51	1142	114,2	10	51	1142	114,2
Niegostawice.....	4	23	447	111,8	4	23	447	111,8
Wymiarki.....	4	21	523	130,8	4	21	523	130,8
Żagań.....	16	93	2164	135,3	16	93	2164	135,3
ŻARSKI.....	147	731	18667	127,0	124	634	17206	138,8
Gminy miejskie: Urban gminas:								
Łęknica.....	2	11	397	198,5	2	11	397	198,5
Żary.....	66	308	7665	116,1	55	257	6982	126,9
Gminy miejsko-wiejskie: Urban-rural gminas:								
Jasień.....	11	59	1406	127,8	11	59	1406	127,8
w tym miasto..... of which city	7	40	849	121,3	7	40	849	121,3
Lubsko.....	29	142	3333	114,9	17	96	2555	150,3
w tym miasto..... of which city	18	81	1684	93,6	6	35	906	151,0
Gminy wiejskie: Rural gminas:								
Brody.....	3	16	543	181,0	3	16	543	181,0
Lipinki Łużyckie.....	3	17	412	137,3	3	17	412	137,3
Przewóz.....	1	5	111	111,0	1	5	111	111,0
Trzebiel.....	1	4	102	102,0	1	4	102	102,0
Tuplice.....	2	12	270	135,0	2	12	270	135,0
Żary.....	29	157	4428	152,7	29	157	4428	152,7
Miasto na prawach powiatu City with powiat status								
Zielona Góra.....	1486	4736	99607	67	212	1010	27081	127,7

TABL. 9 (45). WYBRANE WSKAŹNIKI W ZAKRESIE MIESZKAŃ ODDANYCH DO UŻYTKOWANIA W 2017 R.
SELECTED INDICES OF DWELLINGS COMPLETED IN 2017

WYSZCZEGÓLNIENIE SPECIFICATION	Mieszkania Dwellings		Izby na 1000 ludności Rooms per 1000 population	Przeciętna powierzchnia użytkowa 1 mieszkania w m ² Average useful floor area per dwelling in m ²	
	na 1000 ludności per 1000 population	na 1000 za- wartych mał- żeństw per 1000 marriages contracted		ogółem total	w budynkach in- dywidualnych in private buildings
WOJEWÓDZTWO VOIVODSHIP	3,9	808	15,5	89,6	126,3
Podregion gorzowski Subregion	3,5	691	14,1	90,1	121,8
Powiaty: Powiats:					
Gorzowski	3,8	810	19,4	106,6	112,4
Międzyrzecki	2,0	385	9,4	123,6	143,4
Słubicki	4,4	848	16,3	84,1	128,1
Strzelecko-drezdenecki	3,2	685	14,6	103,3	110,5
Sulęciński	2,5	484	12,2	112,5	112,4
Miasto na prawach powiatu City with powiat status					
Gorzów Wlkp.....	4,1	774	12,7	68,0	160,3
Podregion zielonogórski Subregion	4,2	883	16,3	89,3	128,9
Powiaty: Powiats:					
Krośnieński	2,6	561	11,8	112,1	135,9
Nowosolski	2,6	546	11,6	108,1	118,3
Świebodziński	1,8	327	8,8	104,5	122,1
Wschowski	3,4	695	17,3	139,7	144,7
Zielonogórski.....	4,0	870	18,7	116,7	123,4
Żagański	1,5	302	7,3	119,7	133,5
Żarski	1,5	295	7,5	127,0	138,8
Miasto na prawach powiatu City with powiat status					
Zielona Góra	10,6	2473	33,9	67,0	127,7

TABL. 10 (46). MIESZKANIA ODDANE DO UŻYTKOWANIA WYPOSAŻONE W INSTALACJE W 2017 R.
DWELLINGS COMPLETED FITTED WITH INSTALLATIONS IN 2017

WYSZCZEGÓLNIENIE SPECIFICATION	Ogółem Total	Wyposażone w Fitted with						
		wodociąg water supply system		kanalizację sewage system		łazienkę bathroom	centralne ogrze- wanie central heating	gaz z sieci gas from gas supply system
		razem total	w tym z sieci of which from network	razem total	w tym z doprowa- dzeniem do sieci of which with outflow to network			
WOJEWÓDZTWO..... VOIVODSHIP	4000	4000	3819	4000	3463	4000	4000	2540
Podregion gorzowski Subregion	1342	1342	1246	1342	1079	1342	1342	536
Powiaty: Powiats:								
Gorzowski	269	269	208	269	131	269	269	110
Międzyrzecki	116	116	104	116	87	116	116	39
Słubicki.....	206	206	206	206	204	206	206	117
Strzelecko-drezdenecki	159	159	143	159	91	159	159	69
Sulęciński.....	89	89	82	89	68	89	89	23
Miasto na prawach powiatu City with powiat status								
Gorzów Wlkp.....	503	503	503	503	498	503	503	178
Podregion zielonogórski... Subregion	2658	2658	2573	2658	2384	2658	2658	2004
Powiaty: Powiats:								
Krośnieński.....	147	147	135	147	94	147	147	76
Nowosolski	225	225	211	225	160	225	225	128
Świebodziński	103	103	88	103	89	103	103	53
Wschowski	132	132	107	132	75	132	132	46
Zielonogórski.....	301	301	301	301	297	301	301	105
Żagański.....	117	117	114	117	72	117	117	52
Żarski	147	147	134	147	113	147	147	71
Miasto na prawach powiatu City with powiat status								
Zielona Góra	1486	1486	1483	1486	1484	1486	1486	1473

TABL. 11 (47). **MIESZKANIA ODDANE DO UŻYTKOWANIA WEDŁUG FORM BUDOWNICTWA W 2017 R.**
 DWELLINGS COMPLETED BY FORMS OF CONSTRUCTION IN 2017

WYSZCZEGÓLNIENIE SPECIFICATION	Mieszkania Dwellings			Powierzchnia użytkowa mieszkań w m ² Useful floor area of dwelling in m ²		
	ogółem total	w tym budownictwo of which construction		ogółem total	w tym budownictwo of which construction	
		indywidualne private	przeznaczone na sprzedaż lub wynajem for sale or rent		indywidualne private	przeznaczone na sprzedaż lub wynajem for sale or rent
WOJEWÓDZTWO VOIVODSHIP	4000	1868	1969	358374	235900	114850
Podregion gorzowski Subregion	1342	685	535	120974	83407	31798
Powiaty: Powiats:						
Gorzowski	269	237	16	28686	26639	1500
Międzyrzecki	116	81	35	14333	11615	2718
Słubicki	206	83	123	17324	10630	6694
Strzelecko-drezdenecki	159	140	18	16420	15469	898
Sulęciński	89	84	5	10016	9438	578
Miasto na prawach powiatu City with powiat status						
Gorzów Wlkp.	503	60	338	34195	9616	19410
Podregion zielonogórski Subregion	2658	1183	1434	237400	152493	83052
Powiaty: Powiats:						
Krośnieński	147	103	43	16485	14001	2349
Nowosolski	225	189	36	24313	22368	1945
Świebodziński	103	72	31	10760	8794	1966
Wschowski	132	115	17	18445	16644	1801
Zielonogórski	301	269	17	35117	33183	1234
Żagański	117	99	–	14006	13216	–
Żarski	147	124	16	18667	17206	1231
Miasto na prawach powiatu City with powiat status						
Zielona Góra	1486	212	1274	99607	27081	72526

Uwagi ogólne

1. System edukacji w Polsce funkcjonuje zgodnie z ustawą z dnia 14 XII 2016 r. prawo oświatowe (tekst jednolity Dz. U. 2017 poz. 59), ustawą o systemie oświaty z dnia 7 IX 1991 r. (tekst jednolity Dz. U. 2018 poz. 1457) oraz ustawą z dnia 27 VII 2005 r. – Prawo o szkolnictwie wyższym (tekst jednolity Dz. U. 2017 poz. 2183, z późniejszymi zmianami).

Od 1 IX 2017 r. rozpoczęto reformę systemu edukacji, która docelowo wprowadza 8-letnią szkołę podstawową, 4-letnie liceum ogólnokształcące, 5-letnie technikum, 3-letnią branżową szkołę I stopnia, 2-letnią branżową szkołę II stopnia oraz likwiduje gimnazja.

W wyniku wdrażania nowego systemu edukacji w roku szkolnym 2017/18:

- 1) w szkołach podstawowych kształcą się pierwszy rocznik uczniów realizujących program klasy siódmej, co skutkuje brakiem absolwentów z roku szkolnego 2016/17 (przejście z 6- na 8 letnią szkołę podstawową),
- 2) nie odbył się nabór do klasy pierwszej gimnazjów, które ulegają stopniowej likwidacji,
- 3) rozpoczął się nabór do klasy pierwszej szkół branżowych I stopnia, które powstały z przekształcenia dotychczasowych zasadniczych szkół zawodowych (istniejących do roku szkolnego 2016/17). W szkołach branżowych I stopnia w roku szkolnym 2017/18 pozostali jeszcze uczniowie oddziałów zasadniczych szkół zawodowych.

2. Prezentowane dane obejmują:

- 1) placówki wychowania przedszkolnego
- 2) szkoły dla dzieci i młodzieży oraz dla dorosłych:
 - podstawowe,
 - gimnazja,
 - ponadgimnazjalne;
- 3) szkoły policealne;
- 4) szkoły wyższe;
- 5) specjalne ośrodki szkolno-wychowawcze, młodzieżowe ośrodki wychowawcze, młodzieżowe ośrodki socjoterapii, ośrodki rewalidacyjno-wychowawcze;
- 6) placówki pozaszkolne.

3. Dane obejmują szkoły i placówki prowadzone przez jednostki administracji centralnej (rządowej), jednostki samorządu terytorialnego (gminy, powiaty i województwa) oraz inne osoby prawne i fizyczne.

General notes

1. The educational system in Poland functions according to the Law on School Education of 14 XII 2016 (uniform text Journal of Laws 2017 item 59), the Education System Law of 7 IX 1991 (uniform text Journal of Laws 2018 item 1457) and the Higher Education Law of 27 VII 2005 (uniform text Journal of Laws 2017 item 2183, with later amendments).

The reform of the education system began on 1 IX 2017, eventually implementing 8-year primary school, 4-year general secondary school, 5-year technical secondary school, 3-year stage I sectoral vocational school, 2-year stage II sectoral vocational school. Lower secondary schools are being phased out.

As a result of the reform of the education system introduced in the 2017/18 school year:

- 1) the first year of pupils following the seventh grade curriculum attends primary schools, which results in the lack of the 2016/17 school year graduates (transition from the 6- to 8-year primary school),
- 2) there was no recruitment to the first grade of lower secondary schools which are being phased out,
- 3) stage I sectoral vocational schools transformed from basic vocational schools (operating until the 2016/17 school year), began recruitment to grade 1. The remaining students enrolled in basic vocational school sections pursued their education in stage I sectoral vocational schools in the 2017/18 school year.

2. The presented data included:

- 1) pre-primary education;
- 2) schools for children, youth and adults;
 - primary schools,
 - lower secondary schools,
 - upper secondary schools;
- 3) post-secondary schools;
- 4) high education institutions;
- 5) special education care centres, youth education centres, youth social therapy centres and rehabilitation-education centres;
- 6) extracurricular institutions.

3. Data include schools and establishments managed by central (government) entities and local self-government entities (gminas, powiats and voivodships), as well as by other legal and natural persons.

4. Szkoły (z wyjątkiem szkół wyższych) i placówki mogą być publiczne, niepubliczne oraz niepubliczne o uprawnieniach szkół publicznych. Szkoła niepubliczna może uzyskać uprawnienia szkoły publicznej, jeżeli realizuje minimum programowe oraz stosuje zasady klasyfikowania i promowania uczniów ustalone przez Ministra Edukacji Narodowej, umożliwiające uzyskanie świadectw lub dyplomów państwowych. Jednostki administracji centralnej (rządowej) i jednostki samorządu terytorialnego mogą prowadzić tylko szkoły publiczne. Szkoły podstawowe i gimnazja mogą być tylko publiczne lub niepubliczne o uprawnieniach szkół publicznych.

Szkoły wyższe mogą być publiczne i niepubliczne; uczelnie niepubliczne tworzone są na podstawie zezwolenia Ministra Nauki i Szkolnictwa Wyższego.

5. Szkoły dla dzieci i młodzieży (łącznie ze specjalnymi) obejmują:

- 1) **szkoły podstawowe**, w tym szkoły sportowe i mistrzostwa sportowego (bez szkół specjalnych), szkoły filialne (bez szkół specjalnych), szkoły artystyczne niedające uprawnień zawodowych (bez szkół specjalnych), realizujące jednocześnie program szkoły podstawowej;
- 2) **gimnazja** (bez szkół specjalnych);
- 3) **szkoły ponadgimnazjalne**:
 - a) 3-letnie szkoły specjalne przysposabiające do pracy,
 - b) 3-letnie branżowe szkoły I stopnia (do roku szkolnego 2016/17 2- 3-letnie zasadnicze szkoły zawodowe),
 - c) 3-letnie licea ogólnokształcące, w tym szkoły sportowe i mistrzostwa sportowego (bez szkół specjalnych),
 - d) 4-letnie technika,
 - e) ogólnokształcące szkoły artystyczne dające uprawnienia zawodowe (bez szkół specjalnych), które prezentuje się z wyłączeniem szkół realizujących wyłącznie kształcenie artystyczne,
 - f) funkcjonujące do roku szkolnego 2013/14 3-letnie licea profilowane oraz 2-letnie uzupełniające licea ogólnokształcące i 3-letnie technika uzupełniające dla absolwentów zasadniczych szkół zawodowych.

6. Szkoły policealne – kształcące w formie dziennej, wieczorowej i zaocznej obejmują:

- 1) policealne szkoły zawodowe (1-, 2- lub 3-letnie), łącznie ze szkołami specjalnymi;

4. Schools (with the exception of higher education institutions) and establishments can be public, non-public and non-public with the competence of a public school. A non-public school can obtain the competence of a public school, if it implements the minimum programme as well as applies the principles of classifying and promoting pupils and students as established by the Ministry of National Education, allowing students to obtain state certificates or diplomas. Central (government) entities and local self-government entities can administer public schools only. Primary schools and lower secondary schools can be public schools, or non-public schools with the competence of public schools only.

Tertiary education can be public and non-public; non-public higher education institutions are established on the basis of a permit of the Ministry of Science and Higher Education.

5. Schools for children and youth (including special schools) include:

- 1) **primary schools**, of which sports schools and athletic schools (excluding special schools), branch schools (excluding special schools), art schools not leading to professional certification (excluding special schools) simultaneously conducting a primary school programme;
- 2) **lower secondary schools**, of which sports schools and athletic schools (excluding special schools);
- 3) **upper secondary schools**:
 - a) 3-year special job-training schools,
 - b) 3-year stage I sectoral vocational schools (until the 2016/17 school year 2- 3-year basic vocational school students),
 - c) 3-year general secondary schools including sports schools and athletic schools (excluding special schools),
 - d) 4-year technical secondary schools,
 - e) general art schools leading to professional certification (excluding special schools). excluding schools providing art education only,
 - f) operating until the 2013/14 school years – 3-year specialised secondary schools as well as 2-year supplementary general secondary schools and 3-year supplementary technical secondary schools for graduates of basic vocational schools.

6. Post-secondary schools educating in day, evening, weekend – form include:

- 1) post-secondary vocational schools (1-, 2- or 3-year), including special schools;

- 2) kolegia pracowników służb społecznych (3-letnie) – od roku szkolnego 2005/06;
- 3) funkcjonujące do roku szkolnego 2015/16 nauczycielskie kolegia języków obcych (3-letnie) i kolegia nauczycielskie (3-letnie), w których absolwentom nie nadawano tytułu licencjata.

7. Szkoły dla dorosłych – kształcące w formie stacjonarnej, zaocznej i na odległość – obejmują:

- 1) szkoły podstawowe dla dorosłych;
- 2) gimnazja dla dorosłych;
- 3) szkoły ponadgimnazjalne:
 - a) 3-letnie licea ogólnokształcące dla dorosłych,
 - b) funkcjonujące do roku szkolnego:
 - 2013/14 – 2-letnie uzupełniające licea ogólnokształcące dla dorosłych dla absolwentów zasadniczych szkół zawodowych,
 - 2014/15 – 2-3-letnie zasadnicze szkoły zawodowe dla dorosłych oraz 3-letnie licea profilowane dla dorosłych,
 - 2015/16 – 3-letnie technika uzupełniające dla dorosłych na podbudowie programowej zasadniczej szkoły zawodowej oraz 4-letnie technika dla dorosłych.

8. Szkoły specjalne organizowane są dla dzieci i młodzieży ze specjalnymi potrzebami edukacyjnymi, w tym dla młodzieży niepełnosprawnej.

Kształcenie może być realizowane w systemie szkolnym lub w formie indywidualnej. Kształcenie specjalne odbywa się w szkołach ogólnodostępnych (w których tworzone są oddziały specjalne lub klasy integracyjne i ogólnodostępne), w funkcjonujących samodzielnie szkołach specjalnych oraz w specjalnych ośrodkach szkolno-wychowawczych, innych placówkach oświatowo-wychowawczych lub placówkach wykonujących działalność leczniczą (do roku szkolnego 2011/12 określanych jako zakłady opieki zdrowotnej; łącznie z zakładami lecznictwa uzdrowiskowego).

9. Placówki wychowania przedszkolnego są to placówki opiekuńczo-wychowawcze, przeznaczone dla dzieci w wieku od lat 3 do rozpoczęcia przez nie nauki w szkole podstawowej, zapewniające dzieciom opiekę oraz mające na celu **przygotowanie ich do nauki w szkole**.

10. Dane dotyczące wychowania przedszkolnego, oraz podano według stanu na początku roku szkolnego; dane o absolwentach – na koniec roku szkolnego.

12. Prezentowane informacje opracowano na podstawie systemu informacji oświatowej administrowanego przez Ministerstwo Edukacji Narodowej.

- 2) colleges of social work (3-year) – since the 2005/06 school year;
- 3) functioning until the school year 2015/16 foreign language teacher training colleges (3-year) operating until the 2015/16 school year, in which graduates did not obtain the title of bachelor.

7. Schools for adults educating in full-time, in weekend and in distance form – include:

- 1) primary schools for adults;
- 2) lower secondary schools for adults;
- 3) upper secondary schools:
 - a) 3-year general secondary schools for adults,
 - b) operating until the school years:
 - 2013/14 – 2-year supplementary secondary schools for adults for graduates of basic vocational schools.
 - 2014/15 – 2-3-year basic vocational schools for adults and 3-year specialized secondary schools for adults.
 - 2015/16 – 3-year supplementary technical secondary schools for adults following basic vocational schools as well as 4-year technical secondary schools for adults.

8. Special schools are organized for disabled children and youth with special educational needs.

Education may be conducted within the school system or individually. Education occurs in mainstream schools (in which special or integrational and mainstream sections are established), in special schools operating independently, in as well as in special educational care centres, other educational institutions or the unit performing health care activities (until the 2011/12 school year defined as health care institutions; including health resorts treatment).

9. Pre-primary education establishments are care and educational centres designated for children 3 of age until beginning education in primary school secured children for care and aimed at preparation to education in school.

10. Data regarding pre-primary education as well as concern the beginning of the school year; data concerning graduates – the end of the school year.

11. The information presented has been compiled on the basis of the Educational Information System, administered by the Ministry of National Education.

TABL. 1 (48). SZKOŁY PODSTAWOWE DLA DZIECI I MŁODZIEŻY W ROKU SZKOLNYM 2017/18
PRIMARY SCHOOLS FOR CHILDREN AND YOUTH IN THE 2017/18 SCHOOL YEAR

WYSZCZEGÓLNIENIE SPECIFICATION	Szkoły Schools	Oddziały Sections	Uczniowie Pupils		
			ogółem total	z ogółem of total	
				kobiety females	klasa I grade 1
WOJEWÓDZTWO VOIVODSHIP	368	3978	71224	34591	9392
Podregion gorzowski Subregion	134	1499	27526	13445	3511
Powiaty: Powiats:					
GORZOWSKI.....	30	291	5194	2504	698
Gmina miejska Urban gmina					
Kostrzyn nad Odrą.....	4	71	1511	699	216
Gmina miejsko-wiejska Urban-rural gmina					
Witnica	6	49	804	400	93
w tym miasto of which city	2	26	523	266	62
Gminy wiejskie: Rural gminas:					
Bogdaniec	4	32	514	247	68
Deszczno	4	38	730	337	117
Kłodawa	2	28	550	285	60
Lubiszyn	5	35	523	269	64
Santok	5	38	562	267	80
MIĘDZYRZECKI	19	216	3947	1903	508
Gminy miejsko-wiejskie: Urban-rural gminas:					
Międzyrzecz	9	94	1767	842	212
w tym miasto of which city	7	81	1583	754	198
Skwierzyna.....	3	44	792	391	115
w tym miasto of which city	1	30	650	328	94
Trzciel.....	2	23	432	228	54
w tym miasto of which city	1	13	245	135	34
Gminy wiejskie: Rural gminas:					
Błędzew.....	2	16	254	127	27
Przytoczna.....	2	24	391	157	57
Pszczew	1	15	311	158	43

TABL. 1 (48). SZKOŁY PODSTAWOWE DLA DZIECI I MŁODZIEŻY W ROKU SZKOLNYM 2017/18 (cd.)
 PRIMARY SCHOOLS FOR CHILDREN AND YOUTH IN THE 2017/18 SCHOOL YEAR (cont.)

WYSZCZEGÓLNIENIE SPECIFICATION	Szkoły Schools	Oddziały Sections	Uczniowie Pupils		
			ogółem total	z ogółem of total	
				kobiety females	klasa I grade 1
SŁUBICKI	20	220	3615	1783	475
Gminy miejsko-wiejskie: Urban-rural gminas:					
Cybinka					
w tym miasto	2	26	491	234	66
of which city	1	18	365	177	50
Ośno Lubuskie					
w tym miasto	3	28	497	246	67
of which city	2	21	399	195	55
Rzepin					
w tym miasto	2	37	764	398	104
of which city	1	26	565	297	84
Słubice					
w tym miasto	9	100	1533	749	208
of which city	7	87	1358	660	182
Gmina wiejska Rural gmina					
Górzycza	4	29	330	156	30
STRZELECKO-DREZDENECKI	24	209	3546	1741	449
Gminy miejsko-wiejskie: Urban-rural gminas:					
Dobiegiew	1	20	425	207	61
w tym miasto	1	20	425	207	61
of which city					
Drezdenko	11	71	1270	651	161
w tym miasto	3	41	936	477	114
of which city					
Strzelce Krajeńskie	7	79	1258	601	149
w tym miasto	3	51	945	457	117
of which city					
Gminy wiejskie: Rural gminas:					
Stare Kurowo	2	18	304	139	49
Zwierzyn	3	21	289	143	29

TABL. 1 (48). SZKOŁY PODSTAWOWE DLA DZIECI I MŁODZIEŻY W ROKU SZKOLNYM 2017/18 (cd.)
 PRIMARY SCHOOLS FOR CHILDREN AND YOUTH IN THE 2017/18 SCHOOL YEAR (cont.)

WYSZCZEGÓLNIENIE SPECIFICATION	Szkoły Schools	Oddziały Sections	Uczniowie Pupils		
			ogółem total	z ogółem of total	
				kobiety females	klasa I grade 1
SULECIŃSKI.....	13	144	2564	1286	327
Gminy miejsko-wiejskie: Urban-rural gminas:					
Lubniewice	1	11	178	82	29
w tym miasto	1	11	178	82	29
of which city					
Sulęcín	5	66	1199	593	141
w tym miasto	3	48	948	479	117
of which city					
Torzym	4	32	504	274	66
w tym miasto	1	15	298	164	35
of which city					
Gminy wiejskie: Rural gminas:					
Krzeszyce.....	2	18	343	159	37
Słońsk	1	17	340	178	54
Miasto na prawach powiatu City with powiat status					
Gorzów Wlkp.....	28	419	8660	4228	1054
Podregion zielonogórski	234	2479	43698	21146	5881
Subregion					
Powiaty: Powiats:					
KROŚNIEŃSKI	28	219	3713	1802	478
Gmina miejska Urban gmina					
Gubin.....	5	59	1102	535	146
Gmina miejsko-wiejska Urban-rural gmina					
Krosno Odrzańskie.....	7	70	1282	638	175
w tym miasto	4	49	1002	495	143
of which city					
Gminy wiejskie: Rural gminas:					
Bobrowice	2	15	236	114	23
Bytnica	1	9	150	79	21
Dąbie.....	5	21	320	151	39
Gubin.....	5	29	414	196	62
Maszewo.....	3	16	209	89	12

TABL. 1 (48). SZKOŁY PODSTAWOWE DLA DZIECI I MŁODZIEŻY W ROKU SZKOLNYM 2017/18 (cd.)
 PRIMARY SCHOOLS FOR CHILDREN AND YOUTH IN THE 2017/18 SCHOOL YEAR (cont.)

WYSZCZEGÓLNIENIE SPECIFICATION	Szkoły Schools	Oddziały Sections	Uczniowie Pupils		
			ogółem total	z ogółem of total	
				kobiety females	klasa I grade 1
NOWOSOLSKI	24	318	6068	2939	814
Gmina miejska Urban gmina					
Nowa Sól.....	8	137	2712	1358	345
Gminy miejsko-wiejskie: Urban-rural gminas:					
Bytom Odrzański	1	22	447	189	69
w tym miasto	1	22	447	189	69
of which city					
Kozuchów.....	4	52	1047	525	146
w tym miasto	2	38	836	424	117
of which city					
Nowe Miasteczko	2	25	408	199	66
w tym miasto	1	18	343	171	57
of which city					
Gminy wiejskie: Rural gminas:					
Kolsko	2	15	257	126	31
Nowa Sól.....	3	25	408	194	44
Otyń.....	2	25	497	215	73
Siedlisko.....	2	17	292	133	40
ŚWIEBODZIŃSKI	21	213	3961	1889	533
Gminy miejsko-wiejskie: Urban-rural gminas:					
Świebodzin	8	110	2279	1119	288
w tym miasto	7	103	2145	1050	269
of which city					
Zbąszynek	3	31	576	279	84
w tym miasto	1	18	374	175	51
of which city					
Gminy wiejskie: Rural gminas:					
Lubrza	2	16	249	112	39
Łagów.....	3	20	295	135	42
Skąpe.....	3	21	305	126	42
Szczaniec.....	2	15	257	118	38

TABL. 1 (48). SZKOŁY PODSTAWOWE DLA DZIECI I MŁODZIEŻY W ROKU SZKOLNYM 2017/18 (cd.)
 PRIMARY SCHOOLS FOR CHILDREN AND YOUTH IN THE 2017/18 SCHOOL YEAR (cont.)

WYSZCZEGÓLNIENIE SPECIFICATION	Szkoły Schools	Oddziały Sections	Uczniowie Pupils		
			ogółem total	z ogółem of total	
				kobiety females	klasa I grade 1
WSCHOWSKI	21	192	2981	1399	406
Gminy miejsko-wiejskie: Urban-rural gminas:					
Sława	7	59	1003	470	133
w tym miasto	2	33	617	279	79
of which city					
Szlichtyngowa	3	27	377	188	40
w tym miasto	1	13	229	119	26
of which city					
Wschowa.....	11	106	1601	741	233
w tym miasto	5	66	1223	564	187
of which city					
ZIELONOGÓRSKI	35	314	4923	2388	665
Gminy miejsko-wiejskie: Urban-rural gminas:					
Babimost	4	32	422	180	57
w tym miasto	2	18	274	122	41
of which city					
Czerwieńsk.....	5	44	641	325	100
w tym miasto	1	17	316	161	53
of which city					
Kargowa	2	20	393	202	57
w tym miasto	1	20	393	202	57
of which city					
Nowogród Bobrzański	5	46	623	310	98
w tym miasto	2	27	420	207	62
of which city					
Sulechów.....	9	106	1789	874	239
w tym miasto	4	71	1459	726	201
of which city					
Gminy wiejskie: Rural gminas:					
Bojadła	2	15	218	101	24
Świdnica.....	3	22	368	175	38
Trzebiechów.....	1	12	225	114	24
Zabór.....	4	17	244	107	28

TABL. 1 (48). SZKOŁY PODSTAWOWE DLA DZIECI I MŁODZIEŻY W ROKU SZKOLNYM 2017/18 (dok.)
 PRIMARY SCHOOLS FOR CHILDREN AND YOUTH IN THE 2017/18 SCHOOL YEAR (cont.)

WYSZCZEGÓLNIENIE SPECIFICATION	Szkoły Schools	Oddziały Sections	Uczniowie Pupils		
			ogółem total	z ogółem of total	
				kobiety females	klasa I grade 1
ŻAGAŃSKI.....	34	315	5169	2500	720
Gminy miejskie: Urban gminas:					
Gozdnica.....	1	9	152	75	22
Żagań.....	8	99	1795	860	265
Gminy miejsko-wiejskie: Urban-rural gminas:					
Iłowa.....	2	23	426	206	55
w tym miasto..... of which city	1	20	399	194	48
Małomice.....	2	21	342	189	41
w tym miasto..... of which city	1	14	270	156	32
Szprotawa.....	8	86	1441	690	187
w tym miasto..... of which city	4	51	875	419	119
Gminy wiejskie: Rural gminas:					
Brzeźnica.....	3	22	265	124	45
Niegosławice.....	2	18	300	152	44
Wymiarki.....	1	7	113	60	19
Żagań.....	7	30	335	144	42
ŻARSKI.....	40	414	6852	3320	910
Gminy miejskie: Urban gminas:					
Łęknica.....	1	11	200	91	23
Żary.....	11	164	2926	1400	392
Gminy miejsko-wiejskie: Urban-rural gminas:					
Jasień.....	3	24	421	211	52
w tym miasto..... of which city	1	17	369	185	40
Lubsko.....	8	84	1330	633	187
w tym miasto..... of which city	6	70	1146	538	156
Gminy wiejskie: Rural gminas:					
Brody.....	1	13	251	133	34
Lipinki Łużyckie.....	1	14	250	127	30
Przewóz.....	3	14	206	109	24
Trzebień.....	4	30	371	181	40
Tuplice.....	1	12	195	96	27
Żary.....	7	48	702	339	101
Miasto na prawach powiatu City with powiat status					
Zielona Góra.....	31	494	10031	4909	1355

Źródło: dane Ministerstwa Edukacji Narodowej.

Source: data of the Ministry of National Education.

TABL. 2 (49). **GIMNAZJA DLA DZIECI I MŁODZIEŻY W ROKU SZKOLNYM 2017/18**
 LOWER SECONDARY SCHOOLS FOR CHILDREN AND YOUTH IN THE 2017/18 SCHOOL YEAR

WYSZCZEGÓLNIENIE SPECIFICATION	Szkoły Schools	Oddziały Sections	Uczniowie Students		Absolwenci ^a Graduates ^a	
			ogółem total	w tym kobiety of which females	ogółem total	w tym kobiety of which females
WOJEWÓDZTWO VOIVODSHIP	51	874	17625	8635	8621	4280
Podregion gorzowski Subregion	10	321	6643	3227	3232	1591
Powiaty: Powiats:						
GORZOWSKI.....	–	59	1218	585	557	272
Gmina miejska Urban gmina						
Kostrzyn nad Odrą.....	–	18	325	160	164	78
Gmina miejsko-wiejska Urban-rural gmina						
Witnica	–	10	244	119	111	57
w tym miasto	–	10	244	119	111	57
of which city						
Gminy wiejskie: Rural gminas:						
Bogdaniec	–	5	124	62	65	41
Deszczno	–	7	167	81	80	29
Kłodawa	–	6	132	50	53	24
Lubiszyn	–	5	103	58	60	30
Santok	–	8	123	55	24	13
MIĘDZYRZECKI	2	46	918	418	463	232
Gminy miejsko-wiejskie: Urban-rural gminas:						
Międzyrzecz	–	23	442	216	229	112
w tym miasto	–	23	442	216	229	112
of which city						
Skwierzyna	–	7	170	72	73	44
w tym miasto	–	7	170	72	73	44
of which city						
Trzciel.....	2	6	109	49	41	17
w tym miasto	1	4	67	33	25	9
of which city						
Gminy wiejskie: Rural gminas:						
Błędzew.....	–	2	47	21	37	18
Przytoczna.....	–	4	85	33	43	23
Pszczew	–	4	65	27	40	18

a Z roku szkolnego 2016/17.

a From 2016/17 school year.

TABL. 2 (49). GIMNAZJA DLA DZIECI I MŁODZIEŻY W ROKU SZKOLNYM 2017/18 (cd.)

LOWER SECONDARY SCHOOLS FOR CHILDREN AND YOUTH IN THE 2017/18 SCHOOL YEAR (cont.)

WYSZCZEGÓLNIENIE SPECIFICATION	Szkoły Schools	Oddziały Sections	Uczniowie Students		Absolwenci ^a Graduates ^a	
			ogółem total	w tym kobiety of which females	ogółem total	w tym kobiety of which females
SŁUBICKI	2	41	851	413	386	185
Gminy miejsko-wiejskie: Urban-rural gminas:						
Cybinka	–	6	134	62	67	35
w tym miasto	–	6	134	62	67	35
of which city						
Ośno Lubuskie	–	5	114	63	52	27
w tym miasto	–	5	114	63	52	27
of which city						
Rzepin	–	10	197	102	76	35
w tym miasto	–	7	150	74	61	32
of which city						
Słubice	2	16	322	153	152	68
w tym miasto	2	16	322	153	152	68
of which city						
Gmina wiejska Rural gmina						
Górzycza	–	4	84	33	39	20
STRZELECKO-DREZDENECKI	1	45	908	478	468	227
Gminy miejsko-wiejskie: Urban-rural gminas:						
Dobiegiew	–	5	118	65	56	31
w tym miasto	–	5	118	65	56	31
of which city						
Drezdenko	–	13	277	139	157	67
w tym miasto	–	13	277	139	157	67
of which city						
Strzelce Krajeńskie	1	18	351	184	169	84
w tym miasto	1	18	351	184	169	84
of which city						
Gminy wiejskie: Rural gminas:						
Stare Kurowo	–	4	82	46	40	22
Zwierzyn	–	5	80	44	46	23

a Z roku szkolnego 2016/17.

a From 2016/17 school year.

TABL. 2 (49). GIMNAZJA DLA DZIECI I MŁODZIEŻY W ROKU SZKOLNYM 2017/18 (cd.)

LOWER SECONDARY SCHOOLS FOR CHILDREN AND YOUTH IN THE 2017/18 SCHOOL YEAR (cont.)

WYSZCZEGÓLNIENIE SPECIFICATION	Szkoły Schools	Oddziały Sections	Uczniowie Students		Absolwenci ^a Graduates ^a	
			ogółem total	w tym kobiety of which females	ogółem total	w tym kobiety of which females
SULECIŃSKI.....	-	31	610	288	318	148
Gminy miejsko-wiejskie: Urban-rural gminas:						
Lubniewice	-	3	56	26	28	12
w tym miasto	-	3	56	26	28	12
of which city						
Sulęcín	-	13	248	124	146	70
w tym miasto	-	13	248	124	146	70
of which city						
Torzym	-	6	109	54	54	27
w tym miasto	-	6	109	54	54	27
of which city						
Gminy wiejskie: Rural gminas:						
Krzeszyce.....	-	4	101	43	44	19
Słońsk	-	5	96	41	46	20
Miasto na prawach powiatu City with powiat status						
Gorzów Wlkp.....	5	99	2138	1045	1040	527
Podregion zielonogórski	41	553	10982	5408	5389	2689
Subregion						
Powiaty: Powiats:						
KROŚNIĘSKI	4	45	887	454	429	213
Gmina miejska Urban gmina						
Gubin.....	2	13	274	129	118	63
Gmina miejsko-wiejska Urban-rural gmina						
Krosno Odrzańskie	1	14	265	136	125	69
w tym miasto	1	12	221	114	104	56
of which city						
Gminy wiejskie: Rural gminas:						
Bobrowice	-	2	50	29	28	15
Bytnica	1	2	31	16	24	9
Dąbie.....	-	4	81	43	41	18
Gubin.....	-	8	135	76	67	28
Maszewo.....	-	2	51	25	26	11

a Z roku szkolnego 2016/17.

a From 2016/17 school year.

TABL. 2 (49). GIMNAZJA DLA DZIECI I MŁODZIEŻY W ROKU SZKOLNYM 2017/18 (cd.)

LOWER SECONDARY SCHOOLS FOR CHILDREN AND YOUTH IN THE 2017/18 SCHOOL YEAR (cont.)

WYSZCZEGÓLNIENIE SPECIFICATION	Szkoły Schools	Oddziały Sections	Uczniowie Students		Absolwenci ^a Graduates ^a	
			ogółem total	w tym kobiety of which females	ogółem total	w tym kobiety of which females
NOWOSOLSKI	3	80	1499	756	704	365
Gmina miejska Urban gmina						
Nowa Sól.....	1	36	717	352	342	185
Gminy miejsko-wiejskie: Urban-rural gminas:						
Bytom Odrzański	–	6	114	64	39	21
w tym miasto	–	6	114	64	39	21
of which city						
Kozuchów.....	–	13	247	118	121	63
w tym miasto	–	13	247	118	121	63
of which city						
Nowe Miasteczko	–	7	101	55	47	18
w tym miasto	–	5	90	51	39	15
of which city						
Gminy wiejskie: Rural gminas:						
Kolsko	–	4	60	30	25	16
Nowa Sól.....	1	4	69	35	19	6
Otyń.....	–	8	138	72	79	40
Siedlisko.....	1	2	53	30	32	16
ŚWIEBODZIŃSKI	2	52	1046	504	497	243
Gminy miejsko-wiejskie: Urban-rural gminas:						
Świebodzin.....	1	29	643	301	294	134
w tym miasto	1	29	643	301	294	134
of which city						
Zbąszynek	–	8	152	85	79	44
w tym miasto	–	8	152	85	79	44
of which city						
Gminy wiejskie: Rural gminas:						
Lubrza	–	3	61	25	16	12
Łagów.....	–	4	66	35	42	22
Skąpe.....	1	5	71	30	35	13
Szczytno.....	–	3	53	28	31	18

a Z roku szkolnego 2016/17.

a From 2016/17 school year.

TABL. 2 (49). GIMNAZJA DLA DZIECI I MŁODZIEŻY W ROKU SZKOLNYM 2017/18 (cd.)

LOWER SECONDARY SCHOOLS FOR CHILDREN AND YOUTH IN THE 2017/18 SCHOOL YEAR (cont.)

WYSZCZEGÓLNIENIE SPECIFICATION	Szkoły Schools	Oddziały Sections	Uczniowie Students		Absolwenci ^a Graduates ^a	
			ogółem total	w tym kobiety of which females	ogółem total	w tym kobiety of which females
WSCHOWSKI	3	38	762	400	389	210
Gminy miejsko-wiejskie: Urban-rural gminas:						
Sława	–	12	242	127	126	68
w tym miasto	–	9	189	107	104	57
of which city						
Szlichtyngowa	1	4	67	33	37	20
w tym miasto	1	4	67	33	37	20
of which city						
Wschowa.....	2	22	453	240	226	122
w tym miasto	2	22	453	240	226	122
of which city						
ZIELONOGÓRSKI	7	66	1240	599	561	283
Gminy miejsko-wiejskie: Urban-rural gminas:						
Babimost	1	9	142	56	75	30
w tym miasto	1	9	142	56	75	30
of which city						
Czerwieńsk.....	1	7	127	76	57	24
w tym miasto	1	7	127	76	57	24
of which city						
Kargowa	–	5	107	62	55	34
w tym miasto	–	5	107	62	55	34
of which city						
Nowogród Bobrzański	–	9	160	71	48	26
w tym miasto	–	8	147	66	48	26
of which city						
Sulechów.....	1	21	448	216	208	116
w tym miasto	1	19	397	189	188	107
of which city						
Gminy wiejskie: Rural gminas:						
Bojadła	1	4	70	39	29	8
Świdnica	–	4	89	39	33	15
Trzebiechów	1	3	50	23	28	13
Zabór.....	2	4	47	17	28	17

a Z roku szkolnego 2016/17.

a From 2016/17 school year.

TABL. 2 (49). GIMNAZJA DLA DZIECI I MŁODZIEŻY W ROKU SZKOLNYM 2017/18 (dok.)

LOWER SECONDARY SCHOOLS FOR CHILDREN AND YOUTH IN THE 2017/18 SCHOOL YEAR (cont.)

WYSZCZEGÓLNIENIE SPECIFICATION	Szkoły Schools	Oddziały Sections	Uczniowie Students		Absolwenci ^a Graduates ^a	
			ogółem total	w tym kobiety of which females	ogółem total	w tym kobiety of which females
ŻAGAŃSKI.....	4	69	1335	632	728	351
Gminy miejskie: Urban gminas:						
Gozdnica.....	1	2	39	20	19	10
Żagań.....	1	24	442	193	229	107
Gminy miejsko-wiejskie: Urban-rural gminas:						
Iłowa.....	–	5	107	52	57	33
w tym miasto..... of which city	–	5	107	52	57	33
Małomice.....	–	4	81	47	44	22
w tym miasto..... of which city	–	4	81	47	44	22
Szprotawa.....	2	20	403	193	257	116
w tym miasto..... of which city	1	12	238	128	150	73
Gminy wiejskie: Rural gminas:						
Brzeźnica.....	–	4	68	39	30	17
Niegostawice.....	–	4	80	32	36	18
Wymiarki.....	–	2	35	16	21	13
Żagań.....	–	4	80	40	35	15
ŻARSKI.....	8	95	1746	856	919	452
Gminy miejskie: Urban gminas:						
Łęknica.....	–	3	51	26	15	5
Żary.....	4	42	801	393	426	203
Gminy miejsko-wiejskie: Urban-rural gminas:						
Jasień.....	–	6	101	37	43	18
w tym miasto..... of which city	–	6	101	37	43	18
Lubsko.....	3	20	379	185	195	105
w tym miasto..... of which city	3	20	379	185	195	105
Gminy wiejskie: Rural gminas:						
Brody.....	–	3	47	21	31	20
Lipinki Łużyckie.....	–	3	53	27	30	11
Przewóz.....	–	4	66	36	31	15
Trzebień.....	–	4	84	38	42	20
Tuplice.....	–	4	51	32	29	11
Żary.....	1	6	113	61	77	44
Miasto na prawach powiatu City with powiat status						
Zielona Góra.....	10	108	2467	1207	1162	572

a Z roku szkolnego 2016/17.

Ź r ó d ł o: dane Ministerstwa Edukacji Narodowej.

a From 2016/17 school year.

S o u r c e: data of the Ministry of National Education.

TABL. 3 (50). **BRANŻOWE SZKOŁY I STOPNIA¹ DLA MŁODZIEŻY ORAZ SZKOŁY SPECJALNE PRZYSPOSABIAJĄCE DO PRACY W ROKU SZKOLNYM 2017/18**
STAGE I SECTORAL VOCATIONAL SCHOOLS¹ FOR YOUTH AND SPECIAL JOB-TRAINING SCHOOLS
IN THE 2017/18 SCHOOL YEAR

WYSZCZEGÓLNIENIE SPECIFICATION	Szkoły Schools	Oddziały Sections	Uczniowie Students			Absolwenci ² Graduates ²		
			ogółem total	z ogółem of total		ogółem total	w tym kobiety of which females	
				kobiety females	klasa I grade 1			
WOJEWÓDZTWO.....	a	52	303	4685	1571	1611	1732	558
VOIVODSHIP	b	17	54	307	141	82	69	23
Podregion gorzowski	a	20	103	1834	615	648	537	136
Subregion	b	6	16	93	46	31	15	6
Powiaty: Powiats:								
Gorzowski	a	2	14	221	63	67	68	15
	b	1	1	6	3	6	-	-
Międzyrzecki	a	4	30	268	86	85	80	33
	b	1	2	12	6	3	7	1
Ślubicki.....	a	2	5	97	37	37	26	10
	b	1	2	13	7	4	1	-
Strzelecko-drezdenecki	a	4	17	367	131	127	102	26
	b	1	4	20	10	1	2	1
Sulęciński.....	a	1	6	152	40	60	48	13
	b	1	2	8	3	4	1	-
Miasto na prawach powiatu City with powiat status								
Gorzów Wlkp.....	a	7	31	729	258	272	213	39
	b	1	5	34	17	13	4	4
Podregion zielonogórski	a	32	200	2851	956	963	1195	422
Subregion	b	11	38	214	95	51	54	17
Powiaty: Powiats:								
Krośnieński.....	a	2	9	203	59	71	73	20
	b	2	4	25	7	9	5	3
Nowosolski	a	3	15	346	148	118	111	44
	b	1	4	24	12	1	1	-
Świebodziński	a	4	20	422	140	142	343	120
	b	1	5	25	10	3	5	-
Wschowski	a	3	14	267	105	97	101	43
	b	1	5	22	8	13	3	2
Zielonogórski	a	2	9	222	73	69	91	37
	b	1	2	14	7	2	5	3
Żagański.....	a	5	17	343	97	127	92	29
	b	2	9	40	18	8	7	3
Żarski	a	7	52	486	155	154	191	66
	b	2	5	37	19	7	12	4
Miasto na prawach powiatu City with powiat status								
Zielona Góra	a	6	64	562	179	185	193	63
	b	1	4	27	14	8	16	2

¹ Łącznie z oddziałami zasadniczych szkół zawodowych. ² Absolwenci zasadniczych szkół zawodowych z roku szkolnego 2016/17.

Źródło: dane Ministerstwa Edukacji Narodowej.

¹ Including basic vocational school sections. ² Graduates of basic vocational schools from the 2016/17 school year.

Source: data of the Ministry of National Education.

TABL. 4 (51). LICEA OGÓLNOKSZTAŁCĄCE DLA MŁODZIEŻY W ROKU SZKOLNYM 2017/18
GENERAL SECONDARY SCHOOLS FOR YOUTH IN 2017/18 SCHOOL YEAR

WYSZCZEGÓLNIENIE SPECIFICATION	Szkoły Schools	Oddziały Sections	Uczniowie Pupils			Absolwenci ^a Graduates ^a	
			ogółem total	z ogółem of total		ogółem total	w tym kobiety of which females
				kobiety females	klasa I grade 1		
WOJEWÓDZTWO VOIVODSHIP	53	406	10343	6470	3487	3528	2218
Podregion gorzowski..... Subregion	21	149	3784	2391	1295	1289	816
Powiaty: Powiats:							
Gorzowski.....	2	13	294	215	85	111	85
Międzyrzecki.....	2	11	273	159	85	102	54
Ślubicki.....	2	20	458	278	163	148	88
Strzelecko-drezdenecki.....	3	16	387	261	123	141	89
Sulęciński.....	2	10	221	134	67	84	60
Miasto na prawach powiatu City with powiat status							
Gorzów Wlkp.....	10	79	2151	1344	772	703	440
Podregion zielonogórski..... Subregion	32	257	6559	4079	2192	2239	1402
Powiaty: Powiats:							
Krośnieński.....	3	15	339	215	90	147	96
Nowosolski.....	3	24	630	399	239	197	143
Świebodziński.....	2	12	317	217	86	156	94
Wschowski.....	3	13	309	194	113	116	77
Zielonogórski.....	2	14	376	216	129	141	77
Żagański.....	4	27	685	439	219	250	149
Żarski.....	6	38	895	589	276	324	211
Miasto na prawach powiatu City with powiat status							
Zielona Góra.....	9	114	3008	1810	1040	908	555

a Z roku szkolnego 2016/17.

Źródło: dane Ministerstwa Edukacji Narodowej.

a From 2016/17 school year.

Source: data of the Ministry of National Education.

TABL. 5 (52). **TECHNIKA ORAZ OGÓLNOKSZTAŁCĄCE SZKOŁY ARTYSTYCZNE¹ DLA MŁODZIEŻY W ROKU SZKOLNYM 2017/18**TECHNICAL SECONDARY SCHOOLS AS WELL AS GENERAL ART SCHOOLS¹ FOR YOUTH IN 2017/18 SCHOOL YEAR

WYSZCZEGÓLNIENIE SPECIFICATION	Szkoły Schools	Oddziały Sections	Uczniowie Pupils			Absolwenci ² Graduates ²		
			ogółem total	z ogółem of total		ogółem total	w tym kobiety of which females	
				kobiety females	klasa I grade 1			
WOJEWÓDZTWO	a	61	586,5	13937	6006	3912	3468	1524
VOIVODSHIP	b	3	14	269	203	58	51	45
Podregion gorzowski	a	26	226	5414	2380	1538	1133	527
Subregion	b	1	4	98	73	27	23	20
Powiaty: Powiats:								
Gorzowski	a	3	24	437	225	117	81	40
Międzyrzecki	a	4	35	809	375	229	169	92
Stubiński	a	4	30	666	259	172	172	78
Strzelecko-drezdenecki	a	2	12	357	148	97	49	22
Sulęciński	a	1	12	267	125	73	55	13
Miasto na prawach powiatu City with powiat status								
Gorzów Wlkp.....	a	12	113	2878	1248	850	607	282
	b	1	4	98	73	27	23	20
Podregion zielonogórski	a	35	361	8523	3626	2374	2335	997
Subregion	b	2	10	171	130	31	28	25
Powiaty: Powiats:								
Krośniński	a	3	22	499	253	143	111	45
Nowosolski	a	4	39	999	348	276	221	73
Świebodziński	a	3	37	877	375	251	624	295
Wschowski	a	2	16	314	136	93	73	32
Zielonogórski	a	1	17	387	171	92	88	34
Żagański	a	5	42	920	360	267	196	81
Żarski	a	8	60	1618	668	471	400	169
Miasto na prawach powiatu City with powiat status								
Zielona Góra	a	9	128	2909	1315	781	622	268
	b	2	10	171	130	31	28	25

1 Dające uprawnienia zawodowe. 2 Z roku szkolnego 2016/17.

Źródło: dane Ministerstwa Edukacji Narodowej.

1 Leading professional certification. 2 From 2016/17 school year.

Source: data of the Ministry of National Education.

TABL. 6 (53). SZKOŁY POLICEALNE W ROKU SZKOLNYM 2017/18
POST-SECONDARY SCHOOLS IN 2017/18 SCHOOL YEAR

WYSZCZEGÓLNIENIE SPECIFICATION	Szkoły Schools	Oddziały Sections	Uczniowie Students		Absolwenci ^a Graduates ^a	
			ogółem total	w tym kobiety of which females	ogółem total	w tym kobiety of which females
WOJEWÓDZTWO VOIVODSHIP	44	271	4888	3846	1238	1054
Podregion gorzowski Subregion	16	87	1567	1232	517	443
Powiaty: Powiats:						
Gorzowski	–	–	–	–	7	4
Międzyrzecki	2	6	85	51	37	28
Sulęciński	–	–	–	–	10	9
Miasto na prawach powiatu City with powiat status						
Gorzów Wlkp.....	14	81	1482	1181	480	415
Podregion zielonogórski Subregion	28	184	3321	2614	704	598
Powiaty: Powiats:						
Nowosolski	3	6	138	100	14	10
Świebodziński	1	1	17	15	–	–
Żagański	3	20	359	294	48	42
Żarski	2	17	196	166	18	13
Miasto na prawach powiatu City with powiat status						
Zielona Góra	19	140	2611	2039	624	533

a Z roku szkolnego 2016/17.

Ź r ó d ł o: dane Ministerstwa Edukacji Narodowej.

a From 2016/17 school year.

S o u r c e: data of the Ministry of National Education.

TABL. 7 (54). UCZĄCY SIĘ JEZYKÓW OBCYCH W SZKOŁACH PODSTAWOWYCH I GIMNAZJACH DLA DZIECI I MŁODZIEŻY W ROKU SZKOLNYM 2017/18
PUPILS AND STUDENTS LEARNING FOREIGN LANGUAGES IN PRIMARY SCHOOLS AND LOWER SECONDARY SCHOOLS FOR CHILDREN AND YOUTH IN 2017/17 SCHOOL YEAR

WYSZCZEGÓLNIENIE SPECIFICATION	Szkoły podstawowe Primary schools			Gimnazja Lower secondary schools			
	nauczanie obowiązkowe			obligatory education of			
	angielskiego English	niemieckie- go German	innego other	angielskiego English	niemieckie- go German	francuskie- go French	innego other
OGÓŁEM TOTAL							
WOJEWÓDZTWO ... VOIVODSHIP	56542	20891	617	16057	13611	350	93
Podregion gorzowski..... Subregion	22401	7765	74	6125	5704	141	30
Powiaty: Powiats:							
Gorzowski.....	4760	1022	–	1140	933	–	–
Międzyrzecki.....	2641	1427	30	696	748	–	22
Słubicki.....	2522	1400	–	751	839	–	–
Strzelecko-drezdenecki....	2416	1541	–	842	849	–	–
Sulęciński.....	1695	1073	–	591	588	–	–
Miasto na prawach powiatu City with powiat status							
Gorzów Wlkp.	8367	1302	44	2105	1747	141	8
Podregion zielonogórski Subregion	34141	13126	543	9932	7907	209	63
Powiaty: Powiats:							
Krośnieński.....	1918	2092	26	855	827	–	–
Nowosolski.....	5133	1118	–	1393	627	–	–
Świebodziński.....	2836	1368	9	1009	968	–	–
Wschowski.....	2294	1008	–	736	736	–	–
Zielonogórski.....	4248	1281	–	1219	1194	–	–
Żagański.....	4408	921	13	1201	796	15	11
Żarski.....	4813	3047	18	1546	1476	23	–
Miasto na prawach powiatu City with powiat status							
Zielona Góra.....	8491	2291	477	1973	1283	171	52

TABL. 7 (54). **UCZĄCY SIĘ JEZYKÓW OBCYCH W SZKOŁACH PODSTAWOWYCH I GIMNAZJACH DLA DZIECI I MŁODZIEŻY W ROKU SZKOLNYM 2017/18 (dok.)**
 PUPILS AND STUDENTS LEARNING FOREIGN LANGUAGES IN PRIMARY SCHOOLS AND LOWER SECONDARY SCHOOLS FOR CHILDREN AND YOUTH IN 2017/17 SCHOOL YEAR (cont.)

WYSZCZEGÓLNIENIE SPECIFICATION	Szkoły podstawowe Primary schools			Gimnazja Lower secondary schools			
	nauczanie obowiązkowe obligatory education of						
	angielskiego English	niemieckie- go German	innego other	angielskiego English	niemieckie- go German	francuskie- go French	innego other
WOJEWÓDZTWO ... VOIVODSHIP	79,5	29,4	0,9	91,1	77,2	2,0	0,5
Podregion gorzowski Subregion	81,5	28,3	0,3	92,2	85,9	2,1	0,5
Powiaty: Powiats:							
Gorzowski	91,6	19,7	–	93,6	76,6	–	–
Międzyrzecki	67,0	36,2	0,8	75,8	81,5	–	2,4
Słubicki	70,1	38,9	–	88,2	98,6	–	–
Strzelecko-drezdenecki	68,1	43,5	–	92,7	93,5	–	–
Sulęciński	66,1	41,8	–	96,9	96,4	–	–
Miasto na prawach powiatu City with powiat status							
Gorzów Wlkp.	97,0	15,1	0,5	98,5	81,7	6,6	0,4
Podregion zielonogórski Subregion	78,3	30,1	1,2	90,4	72,0	1,9	0,6
Powiaty: Powiats:							
Krośnieński	51,7	56,3	0,7	96,4	93,2	–	–
Nowosolski	84,6	18,4	–	92,9	41,8	–	–
Świebodziński	71,6	34,5	0,2	96,5	92,5	–	–
Wschowski	77,3	34,0	–	96,6	96,6	–	–
Zielonogórski	86,3	26,0	–	98,3	96,3	–	–
Żagański	85,3	17,8	0,3	90,0	59,6	1,1	0,8
Żarski	70,2	44,5	0,3	88,5	84,5	1,3	–
Miasto na prawach powiatu City with powiat status							
Zielona Góra	85,1	23,0	4,8	80,0	52,0	6,9	2,1

Źródło: dane Ministerstwa Edukacji Narodowej.

Source: data of the Ministry of National Education.

TABL. 8 (55). **UCZĄCY SIĘ JEZYKÓW OBCYCH W SZKOŁACH PONADGIMNAZJALNYCH I PONADPOSTWOWYCH^a DLA DZIECI I MŁODZIEŻY ORAZ POLICEALNYCH^b W ROKU SZKOLNYM 2017/18**
LEARNING FOREIGN LANGUAGES IN UPPER SECONDARY SCHOOLS POST-PRIMARY SCHOOLS^a FOR YOUTH AND IN POST-SECONDARY SCHOOLS^b IN THE 2017/18 SCHOOL YEAR

WYSZCZEGÓLNIENIE SPECIFICATION	Nauczanie obowiązkowe Obligatory education of				
	angielskiego English	niemieckiego German	francuskiego French	rosyjskiego Russian	innego other
OGÓŁEM TOTAL					
WOJEWÓDZTWO..... VOIVODSHIP	25266	22023	1216	541	1012
Podregion gorzowski Subregion	9592	8471	222	233	201
Powiaty: Powiats:					
Gorzowski	763	917	–	–	–
Międzyrzecki	955	1018	–	103	–
Słubicki.....	1034	1098	–	–	–
Strzelecko-drezdenecki	875	930	–	–	47
Sulęciński	488	620	–	–	–
Miasto na prawach powiatu City with powiat status					
Gorzów Wlkp.	5477	3888	222	130	154
Podregion zielonogórski... Subregion	15674	13552	994	308	811
Powiaty: Powiats:					
Krośnieński.....	907	935	12	–	–
Nowosolski	1609	1364	163	54	–
Świebodziński	1233	1236	73	–	–
Wschowski	736	627	10	76	63
Zielonogórski	791	907	56	–	–
Żagański.....	1793	1707	36	–	–
Żarski	2765	2450	27	105	319
Miasto na prawach powiatu City with powiat status					
Zielona Góra	5840	4326	617	73	429

a Branżowe szkoły I stopnia (bez specjalnych przysposabiających do pracy), licea ogólnokształcące, technika, ogólnokształcące szkoły artystyczne dające uprawnienia zawodowe. b Bez kolegiów pracowników służb społecznych.

a Stage I sectoral vocational schools (excluding special job-training schools), general secondary schools, technical secondary schools, general art schools leading to professional certification. b Excluding colleges of social work.

TABL. 8 (55). **UCZĄCY SIĘ JEZYKÓW OBCYCH W SZKOŁACH PONADGIMNAZJALNYCH I PONADPOSTWOWYCH^a DLA DZIECI I MŁODZIEŻY ORAZ POLICEALNYCH^b W ROKU SZKOLNYM 2017/18 (dok.)**
 LEARNING FOREIGN LANGUAGES IN UPPER SECONDARY SCHOOLS POST-PRIMARY SCHOOLS^a FOR YOUTH AND IN POST-SECONDARY SCHOOLS^b IN THE 2017/18 SCHOOL YEAR (cont.)

WYSZCZEGÓLNIENIE SPECIFICATION	Nauczanie obowiązkowe Obligatory education of				
	angielskiego English	niemieckiego German	francuskiego French	rosyjskiego Russian	innego other
W % OGÓŁU UCZNIÓW W SZKOŁACH IN % OF TOTAL STUDENTS AT SCHOOLS					
WOJEWÓDZTWO..... VOIVODSHIP	85,0	74,1	4,1	1,8	3,4
Podregion gorzowski Subregion	85,6	75,6	2,0	2,1	1,8
Powiaty: Powiats:					
Gorzowski.....	80,1	96,3	–	–	–
Międzyrzecki.....	70,7	75,4	–	7,6	–
Stubiński.....	84,7	89,9	–	–	–
Strzelecko-drezdenecki	78,8	83,7	–	–	4,2
Sulęciński	76,3	96,9	–	–	–
Miasto na prawach powiatu City with powiat status					
Gorzów Wlkp.	92,3	65,6	3,7	2,2	2,6
Podregion zielonogórski ... Subregion	84,6	73,1	5,4	1,7	4,4
Powiaty: Powiats:					
Krośnieński.....	87,1	89,8	1,2	–	–
Nowosolski	81,5	69,1	8,3	2,7	–
Świebodziński.....	76,3	76,5	4,5	–	–
Wschowski	82,7	70,4	1,1	8,5	7,1
Zielonogórski	80,3	92,1	5,7	–	–
Żagański.....	92,0	87,6	1,8	–	–
Żarski.....	87,5	77,6	0,9	3,3	10,1
Miasto na prawach powiatu City with powiat status					
Zielona Góra.....	84,5	62,6	8,9	1,1	6,2

a Branżowe szkoły I stopnia (bez specjalnych przysposabiających do pracy), licea ogólnokształcące, technika, ogólnokształcące szkoły artystyczne dające uprawnienia zawodowe. b Bez kolegów pracowników służb społecznych.

Źródło: dane Ministerstwa Edukacji Narodowej.

a Stage I sectoral vocational schools (excluding special job-training schools), general secondary schools, technical secondary schools, general art schools leading to professional certification. b Excluding colleges of social work.

Source: data of the Ministry of National Education.

TABL. 9 (56). SZKOŁY DLA DOROSŁYCH W ROKU SZKOLNYM 2017/18
SCHOOLS FOR ADULTS IN THE 2017/18 SCHOOL YEAR

WYSZCZEGÓLNIENIE SPECIFICATION	Szkoły Schools	Oddziały Sections	Uczniowie Students			Absolwenci ¹ Graduates ¹	
			ogółem total	z ogółem of which		ogółem total	w tym kobiety of which females
				kobiety females	klasa I grade 1		
WOJEWÓDZTWO a	7	8	125	33	-	-	-
VOIVODSHIP b	2	3	106	37	-	54	20
c	41	149	3724	1774	928	944	504
Podregion gorzowski a	4	4	55	11	-	-	-
Subregion b	14	49	1356	652	349	312	180
c							
Powiaty: Powiats:							
Gorzowski..... c	2	5	125	52	23	37	25
Międzyrzecki..... a	1	1	8	-	-	-	-
c	2	5	91	38	9	34	17
Ślubicki..... a	1	1	17	3	-	-	-
c	1	3	58	29	22	10	7
Strzelecko-drezdenecki c	1	2	53	24	-	20	12
Sulęciński..... c	1	2	41	23	-	20	10
Miasto na prawach powiatu City with powiat status							
Gorzów Wlkp. a	2	2	30	8	-	-	-
c	7	32	988	486	295	191	109
Podregion zielonogórski a	3	4	70	22	-	-	-
Subregion b	2	3	106	37	-	54	20
c	27	100	2368	1122	579	632	324
Powiaty: Powiats:							
Krośnieński..... c	1	3	63	33	10	15	7
Nowosolski b	1	2	71	22	-	43	14
c	4	9	270	137	105	35	19
Świebodziński c	3	9	194	83	29	64	27
Wschowski a	1	1	15	4	-	-	-
c	1	3	83	36	15	37	20
Zielonogórski c	2	2	39	17	-	14	11
Żagański c	3	10	247	128	57	60	33
Żarski c	4	8	197	97	37	63	32
Miasto na prawach powiatu City with powiat status							
Zielona Góra..... a	2	3	55	18	-	-	-
b	1	1	35	15	-	11	6
c	9	56	1275	591	326	344	175

1 Z roku szkolnego 2016/17.

Źródło: dane Ministerstwa Edukacji Narodowej.

1 From 2016/17 school year.

Source: data of the Ministry of National Education.

TABL. 10 (57). WYCHOWANIE PRZEDSZKOLNE^a W ROKU SZKOLNYM 2017/18
 PRE-PRIMARY EDUCATION^a IN 2017/18 SCHOOL YEAR

WYSZCZEGÓLNIENIE SPECIFICATION	Placówki Establishments		Miejsca w przed- szkolach Places in nursery schools	Oddziały Sections		Dzieci Children	
	ogółem total	w tym przed- szkola of which nursery schools		ogółem total	w tym w przed- szkolach of which in nursery schools	ogółem total	w tym w przed- szkolach of which in nursery schools
WOJEWÓDZTWO VOIVODSHIP	508	288	31079	1665	1333	35067	29417
Podregion gorzowski Subregion	193	106	11517	629	500	13359	11177
Powiaty: Powiats:							
GORZOWSKI.....	39	19	1886	107	81	2215	1781
Gmina miejska Urban gmina							
Kostrzyn nad Odrą.....	10	7	668	34	30	719	644
Gmina miejsko-wiejska Urban-rural gmina							
Witnica	8	2	350	21	14	398	296
w tym miasto	2	1	300	14	12	274	246
of which city							
Gminy wiejskie: Rural gminas:							
Bogdaniec	6	2	100	8	4	168	100
Deszczno	5	1	92	12	4	240	93
Kłodawa	2	2	225	9	9	214	214
Lubiszyn	4	2	185	10	8	195	176
Santok	4	3	266	13	12	281	258
MIĘDZYRZECKI	29	15	1524	99	70	2046	1467
Gminy miejsko-wiejskie: Urban-rural gminas:							
Międzyrzecz	16	9	616	49	33	982	617
w tym miasto	13	9	616	44	33	870	617
of which city							
Skwierzyna	3	1	365	19	15	409	355
w tym miasto	1	1	365	15	15	355	355
of which city							
Trzciel.....	3	2	218	11	9	227	209
w tym miasto	1	1	143	6	6	143	143
of which city							
Gminy wiejskie: Rural gminas:							
Bledzew.....	3	1	75	6	3	114	59
Przytoczna.....	2	1	125	7	5	166	125
Pszczew	2	1	125	7	5	148	104

a Przedszkola, oddziały przedszkolne w szkołach podstawowych, zespoły wychowania przedszkolnego i punkty przedszkolne.

a Nursery schools, pre-primary sections of primary schools, pre-primary education groups and pre-primary points.

TABL. 10 (57). **WYCHOWANIE PRZEDSZKOLNE^a W ROKU SZKOLNYM 2017/18 (cd.)**
 PRE-PRIMARY EDUCATION^a IN 2017/18 SCHOOL YEAR (cont.)

WYSZCZEGÓLNIENIE SPECIFICATION	Placówki Establishments		Miejsca w przed- szkolach Places in nursery schools	Oddziały Sections		Dzieci Children	
	ogółem total	w tym przed- szkola of which nursery schools		ogółem total	w tym w przed- szkolach of which in nursery schools	ogółem total	w tym w przed- szkolach of which in nursery schools
SŁUBICKI	30	14	1439	80	60	1620	1343
Gminy miejsko-wiejskie: Urban-rural gminas:							
Cybinka	4	2	150	8	6	160	137
w tym miasto	2	2	150	6	6	137	137
of which city							
Ośno Lubuskie	3	1	100	7	4	166	100
w tym miasto	2	1	100	6	4	141	100
of which city							
Rzepin	4	3	373	16	14	355	319
w tym miasto	3	3	373	14	14	319	319
of which city							
Słubice	14	6	730	40	30	827	720
w tym miasto	9	6	730	35	30	773	720
of which city							
Gmina wiejska Rural gmina							
Górzycy	5	2	86	9	6	112	67
STRZELECKO-DREZDENECKI	33	10	1124	80	49	1542	1104
Gminy miejsko-wiejskie: Urban-rural gminas:							
Dobiegniew	2	1	150	8	6	174	137
w tym miasto	2	1	150	8	6	174	137
of which city							
Drezdenko	16	1	300	31	13	564	300
w tym miasto	5	1	300	20	13	417	300
of which city							
Strzelce Krajeńskie	8	3	435	28	19	543	433
w tym miasto	4	3	435	21	19	447	433
of which city							
Gminy wiejskie: Rural gminas:							
Stare Kurowo	3	1	100	6	4	126	99
Zwierzyn	4	4	139	7	7	135	135

^a Przedszkola, oddziały przedszkolne w szkołach podstawowych, zespoły wychowania przedszkolnego i punkty przedszkolne.

^a Nursery schools, pre-primary sections of primary schools, pre-primary education groups and pre-primary points.

TABL. 10 (57). WYCHOWANIE PRZEDSZKOLNE^a W ROKU SZKOLNYM 2017/18 (cd.)
 PRE-PRIMARY EDUCATION^a IN 2017/18 SCHOOL YEAR (cont.)

WYSZCZEGÓLNIENIE SPECIFICATION	Placówki Establishments		Miejsca w przed- szkolach Places in nursery schools	Oddziały Sections		Dzieci Children	
	ogółem total	w tym przed- szkola of which nursery schools		ogółem total	w tym w przed- szkolach of which in nursery schools	ogółem total	w tym w przed- szkolach of which in nursery schools
SULECIŃSKI.....	15	9	1000	51	41	1166	980
Gminy miejsko-wiejskie: Urban-rural gminas:							
Lubniewice	1	1	90	4	4	89	89
w tym miasto	1	1	90	4	4	89	89
of which city							
Sulęcín	6	2	415	24	16	557	421
w tym miasto	4	2	415	20	16	455	421
of which city							
Torzým	4	3	245	11	10	224	199
w tym miasto	1	1	145	7	7	126	126
of which city							
Gminy wiejskie: Rural gminas:							
Krzeszyce.....	2	2	125	6	6	146	146
Słońsk	2	1	125	6	5	150	125
Miasto na prawach powiatu City with powiat status							
Gorzów Wlkp.....	47	39	4544	212	199	4770	4502
Podregion zielonogórski	315	182	19562	1036	833	21708	18240
Subregion							
Powiaty: Powiats:							
KROŚNIENSKI	30	14	1122	81	50	1679	1156
Gmina miejska Urban gmina							
Gubin.....	6	3	408	26	17	537	398
Gmina miejsko-wiejska Urban-rural gmina							
Krosno Odrzańskie	9	6	520	27	21	612	503
w tym miasto	6	5	470	21	19	494	454
of which city							
Gminy wiejskie: Rural gminas:							
Bobrowice	2	2	81	4	4	82	82
Bytnica	1	1	75	3	3	74	74
Dąbie.....	5	1	1	8	3	137	59
Gubin.....	5	–	–	9	–	170	–
Maszewo.....	2	1	37	4	2	67	40

a Przedszkola, oddziały przedszkolne w szkołach podstawowych, zespoły wychowania przedszkolnego i punkty przedszkolne.

a Nursery schools, pre-primary sections of primary schools, pre-primary education groups and pre-primary points.

TABL. 10 (57). WYCHOWANIE PRZEDSZKOLNE^a W ROKU SZKOLNYM 2017/18 (cd.)
 PRE-PRIMARY EDUCATION^a IN 2017/18 SCHOOL YEAR (cont.)

WYSZCZEGÓLNIENIE SPECIFICATION	Placówki Establishments		Miejsca w przed- szkolach Places in nursery schools	Oddziały Sections		Dzieci Children	
	ogółem total	w tym przed- szkola of which nursery schools		ogółem total	w tym w przed- szkolach of which in nursery schools	ogółem total	w tym w przed- szkolach of which in nursery schools
NOWOSOLSKI	40	26	2667	128	110	2813	2519
Gmina miejska Urban gmina							
Nowa Sól	12	11	1293	58	56	1280	1273
Gminy miejsko-wiejskie: Urban-rural gminas:							
Bytom Odrzański	2	1	175	8	7	189	174
w tym miasto	2	1	175	8	7	189	174
of which city							
Koźuchów	8	4	415	22	16	488	387
w tym miasto	6	4	415	19	16	432	387
of which city							
Nowe Miasteczko	4	2	172	9	7	192	146
w tym miasto	3	2	172	8	7	171	146
of which city							
Gminy wiejskie: Rural gminas:							
Kolsko	2	2	117	5	5	99	99
Nowa Sól	4	2	150	9	6	189	131
Otyń	5	2	220	11	8	239	192
Siedlisko	3	2	125	6	5	137	117
ŚWIEBODZIŃSKI	29	19	1869	93	81	1994	1785
Gminy miejsko-wiejskie: Urban-rural gminas:							
Świebodzin	13	9	1064	53	48	1149	1042
w tym miasto	12	9	1064	51	48	1100	1042
of which city							
Zbąszynek	5	5	355	15	15	353	353
w tym miasto	1	1	230	10	10	236	236
of which city							
Gminy wiejskie: Rural gminas:							
Lubrza	3	2	100	5	4	113	90
Łagów	3	1	100	7	4	135	94
Skąpe	4	1	125	8	5	137	99
Szczaniec	1	1	125	5	5	107	107

a Przedszkola, oddziały przedszkolne w szkołach podstawowych, zespoły wychowania przedszkolnego i punkty przedszkolne.

a Nursery schools, pre-primary sections of primary schools, pre-primary education groups and pre-primary points.

TABL. 10 (57). WYCHOWANIE PRZEDSZKOLNE^a W ROKU SZKOLNYM 2017/18 (cd.)
 PRE-PRIMARY EDUCATION^a IN 2017/18 SCHOOL YEAR (cont.)

WYSZCZEGÓLNIENIE SPECIFICATION	Placówki Establishments		Miejsca w przed- szkolach Places in nursery schools	Oddziały Sections		Dzieci Children	
	ogółem total	w tym przed- szkola of which nursery schools		ogółem total	w tym w przed- szkolach of which in nursery schools	ogółem total	w tym w przed- szkolach of which in nursery schools
WSCHOWSKI	31	14	1419	80	63	1548	1274
Gminy miejsko-wiejskie: Urban-rural gminas:							
Sława	11	4	400	25	18	485	359
w tym miasto	4	4	400	18	18	359	359
of which city							
Szlichtyngowa	4	2	140	8	6	172	135
w tym miasto	1	1	90	4	4	90	90
of which city							
Wschowa.....	16	8	879	47	39	891	780
w tym miasto	8	8	879	39	39	780	780
of which city							
ZIELONOGÓRSKI	43	24	2346	134	96	2640	1987
Gminy miejsko-wiejskie: Urban-rural gminas:							
Babimost	3	3	249	11	11	218	218
w tym miasto	1	1	153	6	6	142	142
of which city							
Czerwieńsk.....	8	4	315	19	13	374	269
w tym miasto	1	1	200	8	8	188	188
of which city							
Kargowa	3	1	150	11	6	212	140
w tym miasto	3	1	150	11	6	212	140
of which city							
Nowogród Bobrzański	4	2	262	17	12	326	238
w tym miasto	1	1	200	8	8	177	177
of which city							
Sulechów.....	14	7	911	49	35	987	760
w tym miasto	8	6	811	38	34	831	741
of which city							
Gminy wiejskie: Rural gminas:							
Bojadła	2	2	115	6	6	111	111
Świdnica	5	2	129	9	4	164	57
Trzebiechów	2	2	140	6	6	126	126
Zabór.....	2	1	75	6	3	122	68

a Przedszkola, oddziały przedszkolne w szkołach podstawowych, zespoły wychowania przedszkolnego i punkty przedszkolne.

a Nursery schools, pre-primary sections of primary schools, pre-primary education groups and pre-primary points.

TABL. 10 (57). WYCHOWANIE PRZEDSZKOLNE^a W ROKU SZKOLNYM 2017/18 (dok.)
PRE-PRIMARY EDUCATION^a IN 2017/18 SCHOOL YEAR (cont.)

WYSZCZEGÓLNIENIE SPECIFICATION	Placówki Establishments		Miejsca w przed- szkolach Places in nursery schools	Oddziały Sections		Dzieci Children	
	ogółem total	w tym przed- szkola of which nursery schools		ogółem total	w tym w przed- szkolach of which in nursery schools	ogółem total	w tym w przed- szkolach of which in nursery schools
ŻAGAŃSKI.....	38	14	1690	121	77	2269	1538
Gminy miejskie: Urban gminas:							
Gozdnica.....	1	1	100	4	4	86	86
Żagań.....	12	6	835	49	38	915	713
Gminy miejsko-wiejskie: Urban-rural gminas:							
Iłowa.....	2	1	142	8	6	184	142
w tym miasto..... of which city	1	1	142	6	6	142	142
Małomice.....	2	1	123	7	6	146	124
w tym miasto..... of which city	1	1	123	6	6	124	124
Szprotawa.....	8	4	423	29	19	586	416
w tym miasto..... of which city	4	4	423	19	19	416	416
Gminy wiejskie: Rural gminas:							
Brzeźnica.....	3	–	–	4	–	71	–
Niegosławice.....	2	–	–	5	–	76	–
Wymiarki.....	1	–	–	3	–	61	–
Żagań.....	7	1	67	12	4	144	57
ŻARSKI.....	44	25	2643	142	117	3073	2602
Gminy miejskie: Urban gminas:							
Łęknica.....	1	1	100	4	4	98	98
Żary.....	11	11	1337	61	61	1379	1379
Gminy miejsko-wiejskie: Urban-rural gminas:							
Jasień.....	3	1	150	8	6	175	144
w tym miasto..... of which city	1	1	150	6	6	144	144
Lubsko.....	8	6	479	28	21	589	432
w tym miasto..... of which city	6	5	404	23	18	475	365
Gminy wiejskie: Rural gminas:							
Brody.....	1	1	95	5	5	107	107
Lipinki Łużyckie.....	1	1	100	4	4	100	100
Przewóz.....	3	1	50	4	2	70	37
Trzebień.....	3	1	136	7	5	143	120
Tuplice.....	1	1	100	5	5	95	95
Żary.....	12	1	96	16	4	317	90
Miasto na prawach powiatu City with powiat status							
Zielona Góra.....	60	46	5806	257	239	5692	5379

a Przedszkola, oddziały przedszkolne w szkołach podstawowych, zespoły wychowania przedszkolnego i punkty przedszkolne.

Źródło: dane Ministerstwa Edukacji Narodowej.

a Nursery schools, pre-primary sections of primary schools, pre-primary education groups and pre-primary points.

Source: data of the Ministry of National Education.

DZIAŁ VIII OCHRONA ZDROWIA I POMOC SPOŁECZNA

CHAPTER VIII HEALTH CARE AND SOCIAL WELFARE

Uwagi ogólne

1. Dane o ochronie zdrowia – jeśli nie zaznaczono inaczej – podaje się łącznie z danymi o placówkach podległych resortom obrony narodowej, spraw wewnętrznych i administracji oraz do 2011 r. Agencji Bezpieczeństwa Wewnętrznego; z wyłączeniem ochrony zdrowia w zakładach karnych.

2. Podstawę prezentowanych w dziale danych o ochronie zdrowia stanowią:

1) ustawa z dnia 15 IV 2011 r. o działalności leczniczej (tekst jednolity Dz.U. 2018 poz. 160), która zastąpiła ustawę o zakładach opieki zdrowotnej – określa m.in. zasady wykonywania działalności leczniczej oraz zasady funkcjonowania placówek leczniczych.

Prezentowane w dziale dane dotyczą placówek wykonujących działalność leczniczą w zakresie:

- a) ambulatoryjnej opieki zdrowotnej (przychodnie łącznie z ośrodkami zdrowia, poradniami, ambulatoriami i izbami chorych oraz zakładami badań diagnostycznych i medycznymi laboratoriami diagnostycznymi),
- b) stacjonarnej opieki zdrowotnej (szpitale – ogólne, psychiatryczne i uzdrowiskowe, zakłady opiekuńczo-lecznicze i pielęgnacyjno-opiekuńcze, hospicja, oddziały opieki paliatywnej, ośrodki leczenia odwykowego, ośrodki rehabilitacyjne dla narkomanów, regionalne ośrodki psychiatrii sądowej, sanatoria).

Na mocy wymienionej ustawy działalność lecznicza może być też wykonywana przez praktyki zawodowe (indywidualne lub grupowe) – lekarzy, lekarzy dentyistów oraz pielęgniarek lub położnych.

3. Dane o **łóżkach w szpitalach ogólnych** nie obejmują miejsc dziennych na oddziałach szpitalnych oraz do 2007 r. miejsc (łóżek i inkubatorów) dla noworodków.

4. Dane o **aptekach ogólnodostępnych** nie obejmują aptek działających w strukturze i na potrzeby szpitali.

Punkty apteczne są to ogólnodostępne punkty sprzedaży leków gotowych, których asortyment jest ściśle określony. Powinny być one usytuowane na terenach wiejskich.

General notes

1. The data concerning health care – unless otherwise stated – are given including health care units subordinated to the Ministry of National Defence, the Ministry of Interior and Administration and until 2011 - the Internal Security Agency; excluding health care in prisons.

2. The basis of data presented in this chapter of the health care are provided by:

1) the Law on Health Care Facilities, dated 15 IV 2011 (uniform text Journal of Laws 2018 item 160), replacing the Law on Care Health Facilities. The law specifies among others, the rules of performing health care activities and of the functioning of health care units.

Data presented in the chapter concerns the units performing health care activities in the following areas:

- a) out-patient health care (out-patients departments including health centres, clinics, ambulatory departments and infirmaries, diagnostic facilities and medical diagnostic laboratories),
- b) in-patient health care (hospitals – general, psychiatric and health resorts, chronic medical care homes, nursing homes, hospices, palliative care wards, detoxification centres, addiction recovery centres, regional centres of forensic psychiatry and sanatoria).

Under that law, medical activity can be carried out also by professional practices (individual or group) - doctors, dentists and nurses or midwives.

3. Data regarding **beds in general hospitals** do not include day-time places in hospital wards and until 2007 - places (beds and incubators) for newborns.

4. **Generally available pharmacies** do not include pharmacies, which operate in the structure and for needs of hospitals.

Pharmaceutical outlets are sales outlets for selling prepared medicines, the range of which is precisely defined. They should be located in rural areas.

5. Porady udzielone przez lekarzy i lekarzy dentystów w zakresie ambulatoryjnej opieki zdrowotnej podano łącznie z badaniami profilaktycznymi oraz z poradami lekarskimi udzielonymi w izbach przyjęć szpitali ogólnych i orzeczeniami wojskowych komisji lekarskich.

6. Dane o opiece nad dziećmi do lat 3 prezentuje się zgodnie z ustawą z dnia 4 II 2011 r. (tekst jednolity: Dz.U. z 2016 r. poz. 157) na podstawie której opieka może być organizowana w formie **żłobka, klubu dziecięcego**, sprawowana przez dziennego opiekuna oraz nianię.

7. Dane dotyczące wspierania rodziny oraz pieczy zastępczej, prezentowane są zgodnie z ustawą z dnia 9 VI 2011 r. o wspieraniu rodziny oraz systemie pieczy zastępczej (tekst jednolity: Dz.U. z 2017 r. poz. 697).

8. Rodzinną pieczę zastępczą jest sprawowana w przypadku niemożności zapewnienia dziecku opieki i wychowania przez rodziców. Zapewnia pracę z rodziną umożliwiającą powrót dziecka do rodziny lub gdy jest to niemożliwe – dążenie do przysposobienia dziecka, przygotowanie dziecka do samodzielnego i odpowiedzialnego życia, zaspokojenie potrzeb emocjonalnych dzieci ze szczególnym uwzględnieniem potrzeb bytowych, zdrowotnych, edukacyjnych, kulturalno-rekreacyjnych i religijnych.

Formami rodzinnej pieczy zastępczej są:

- 1) **rodziny zastępcze:**
 - a) spokrewnione,
 - b) niezawodowe – umieszcza się w tym samym czasie nie więcej niż 3 dzieci (z wyjątkiem liczne go rodzeństwa),
 - c) zawodowe – umieszcza się w tym samym czasie nie więcej niż 3 dzieci (z wyjątkiem liczne go rodzeństwa) – wśród których funkcjonują również:
 - zawodowe specjalistyczne – umieszcza się w nich w szczególności: dzieci legitymujące się orzeczeniem o niepełnosprawności lub orzeczeniem o znacznym lub umiarkowanym stopniu niepełnosprawności, dzieci na podstawie ustawy z dnia 26 X 1982 r. o postępowaniu w sprawach nieletnich (tekst jednolity: Dz.U. z 2018 r. poz. 969, z późniejszymi zmianami), małoletnie matki z dziećmi,
 - zawodowe pełniące funkcję pogotowia rodzinnego - przyjmują dziecko na podstawie orzeczenia sądu w przypadku gdy dziecko zostało doprowadzone przez Policję lub Straż Graniczną, na wniosek rodziców, dziecka lub innej osoby w przypadku, o którym mowa w art. 12 a ustawy z dnia 29 VII 2005 r. o przeciwdziałaniu przemocy w rodzinie (tekst jednolity Dz. U. 2015 poz. 1390),

5. Consultations provided by doctors and dentists are presented together with preventive examinations, also together with consultations provided by doctors in admission rooms in general hospitals and with the opinions of military medical commissions.

6. Data on childcare for children up to the age of 3 are presented according to the law dated 4 II 2011 (unified text: Journal of Laws 2016 item 157) childcare can be organized in the form of a **nurse-ries, children's clubs**, provided by day carer and nanny.

7. Data concerning family support and foster care are presented according to the Law on Family Support and Foster Care System, dated 9 VI 2011 (unified text: Journal of Laws 2017 item 697).

8. Family foster care shall be exercised in case when it is impossible for the parents to provide care and education for a child. It guarantees a work with a family to make possibility for a child to return to its family, or when it is impossible – efforts aimed at child's adoption; preparation of a child to live an independent and responsible life; satisfaction of children's emotional needs, in particular the needs related to welfare, healthcare, education, culture recreation and religious.

The forms of family foster care are the following:

- 1) **foster families:**
 - a) related,
 - b) not-professional – placed in it may be not more than 3 children (except for numerous siblings),
 - c) professional - placed in it may be not more than 3 children (except for numerous siblings) – among which there are also:
 - professional specialized – shall receive in particular: children with a disability certificate or a certificate of high or moderate level of disability, children on the basis of the Law on Proceedings Involving Juveniles, dated 26 X 1982 (unified text: Journal of Laws 2018 item 969, with later amendments), underage mothers with children,
 - professional that performs the function of a family emergency house shall receive a child on the basis of a court ruling, case when a child was escorted by Police or Border Guard, upon consent of parents, child or another person in the case referred to in Article 12 a of the Law on Counteracting Domestic Violence, dated 29 VII 2005 (uniform text Journal of Laws 2015, item 1390),

2) **rodzinne domy dziecka** – w tym samym czasie, może w nich przebywać łącznie nie więcej niż 8 dzieci (z wyjątkiem liczego rodzeństwa).

9. Instytucjonalna piecza zastępcza jest sprawowana w formie:

- 1) **placówki opiekuńczo-wychowawczej**, która jest prowadzona jako placówka typu:
 - a) **interwencyjnego** – zapewnia doraźną opiekę nad dzieckiem w czasie trwania sytuacji kryzysowej, w szczególności placówka jest obowiązana przyjąć dziecko w przypadkach wymagających natychmiastowego zapewnienia mu opieki,
 - b) **rodzinnego** – wychowuje dzieci w różnym wieku, w tym dorastające i usamodzielniające się; umożliwia wspólne wychowanie i opiekę licznemu rodzeństwu; współpracuje z koordynatorem rodzinnej pieczy zastępczej i asystentem rodziny,
 - c) **socjalizacyjnego** – zapewnia dziecku całodobową opiekę i wychowanie oraz zaspokaja jego niezbędne potrzeby, w szczególności emocjonalne, rozwojowe, zdrowotne, bytowe, społeczne i religijne; realizuje przygotowany we współpracy z asystentem rodziny plan pomocy dziecku; umożliwia kontakt dziecka z rodzicami i innymi osobami bliskimi, podejmuje działania w celu powrotu dziecka do rodziny; zapewnia dziecku dostęp do kształcenia dostosowanego do jego wieku i możliwości rozwojowych; obejmuje dziecko działaniami terapeutycznymi, zapewnia korzystanie z przysługujących świadczeń zdrowotnych,
 - d) **specjalistyczno-terapeutycznego** (od 2012 r.) – sprawuje opiekę nad dzieckiem o indywidualnych potrzebach, w szczególności: legitymującym się orzeczeniem o niepełnosprawności albo orzeczeniem o umiarkowanym lub znacznym stopniu niepełnosprawności; wymagającym stosowania specjalnych metod wychowawczych i specjalistycznej terapii; wymagającym wyrównywania opóźnień rozwojowych i edukacyjnych. Placówka, zapewnia zajęcia wychowawcze, socjoterapeutyczne, korekcyjne, kompensacyjne, logopedyczne, terapeutyczne, rekompensujące braki w wychowaniu w rodzinie i przygotowujące do życia społecznego, a dzieciom niepełnosprawnym także odpowiednią rehabilitację i zajęcia rewalidacyjne;

2) foster homes - placed in it may be not more than 8 children (except for numerous siblings).

9. Institutional foster care shall be exercised in the form of:

- 1) **care and education centre**, which shall be exercised in the form of:
 - a) **an intervention** – provides immediate care for a child in the crisis situation, especially if it is required for the centre to place the child under immediate care,
 - b) **a family** – educates children of various age groups, including adolescents and those becoming independent; enables common education and care for numerous siblings; cooperate with a family foster care coordinator and a family assistant.
 - c) **a socialization** – provides a child with full-time care and education, and fulfil its needs, especially emotional, development, health, living, social and religious needs, implements a child assistance plan prepared in cooperation with a family assistant, enables contacts with parents and other close persons, unless otherwise decided by a court, takes actions aimed at the child's return to a family, provides a child with access to education adjusted to its age and development skills, provides a child with therapeutic actions, provides access to eligible healthcare services,
 - d) **a specialist therapy** (since 2012) – provides care for a child with individual needs, in particular: a child with a disability certificate or a certificate of high or moderate level of disability, a child requiring the application of special education methods and specialist therapy, a child requiring dealing with their developmental and emotional retardation. The centre provides educational, socio-therapeutic, corrective, compensating, speech therapy, and therapeutic activities compensating for lacks in upbringing in a family and preparing for social life, as well as proper rehabilitation for disabled children,

- 2) **regionalnej placówki opiekuńczo-terapeutycznej** (od 2012 r.) – umieszczane są w niej dzieci, które ze względu na stan zdrowia wymagają stosowania specjalistycznej opieki i rehabilitacji i nie mogą zostać umieszczone w rodzinnej pieczy zastępczej lub w placówce opiekuńczo-wychowawczej. W tym samym czasie można w niej umieścić nie więcej niż 30 dzieci;
- 3) **interwencyjnego ośrodka preadopcyjnego** (od 2012 r.) – umieszcza się w nim dzieci do ukończenia pierwszego roku życia, które wymagają specjalistycznej opieki i w okresie oczekiwania na przysposobienie nie mogą zostać umieszczone w rodzinnej pieczy zastępczej. W ośrodku, w tym samym czasie, można umieścić nie więcej niż 20 dzieci.

10. Dane o domach i zakładach pomocy społecznej dotyczą placówek, dla których organami prowadzącymi są: jednostki samorządu terytorialnego, stowarzyszenia, organizacje społeczne, kościoły i związki wyznaniowe, fundacje, osoby fizyczne i prawne. Rodzaje domów i zakładów prezentuje się zgodnie z ustawą o pomocy społecznej z dnia 12 III 2004 r. (tekst jednolity Dz. U. 2016, poz. 930).

- 2) **regional care and therapy centre** (since 2012) – a centre where children shall be placed, due to their health condition requiring specialist care and rehabilitation and cannot be placed in family foster care or a care and education centre. The total number of 30 children at most may be placed in a regional care and therapy centre at the same time;
- 3) **pre-adoptive intervention centre** (since 2012) – a centre where shall be placed children up to the 1 year old, requiring special care who, waiting for adoption, cannot be covered by family foster. The total number of 20 children at most may be placed in a pre-adoptive intervention centre at the same time.

10. Data concerning social welfare homes and facilities are related to the institutions for which the founding bodies are: local self-government entities, associations, social organizations, churches and religious associations, foundations, natural and legal persons. Types of social welfare homes and facilities are presented in accordance with the Act on Social Assistance of 12 III 2004 (uniform text Journal of Laws 2016, item 930).

TABL. 1 (58). **ŁÓŻKA W SZPITALACH OGÓLNYCH, APTEKI OGÓLNODOSTĘPNE I PUNKTY APTECZNE W 2017 R.**
Stan w dniu 31 XII
BEDS IN GENERAL HOSPITALS, GENERALLY AVAILABLE PHARMACIES AND PHARMACEUTICAL
OUTLETS IN 2017
As of 31 XII

WYSZCZEGÓLNIENIE SPECIFICATION	Łóżka ^a w szpitalach ogólnych Beds ^a in general hospitals	Apteki ^b Pharmacies ^b	Punkty apteczne ^b Pharmaceutical outlets ^b
WOJEWÓDZTWO..... VOIVODSHIP	4401	329	49
Podregion gorzowski..... Subregion	1988	125	12
Powiaty: Powiats:			
Gorzowski.....	158	15	4
Międzyrzecki.....	245	19	3
Słubicki.....	152	19	2
Strzelecko-drezdenecki.....	142	14	2
Sulęciński.....	403	13	1
Miasto na prawach powiatu City with powiat status			
Gorzów Wlkp.....	888	45	–
Podregion zielonogórski..... Subregion	2413	204	37
Powiaty: Powiats:			
Krośnieński.....	43	15	3
Nowosolski.....	498	24	7
Świebodziński.....	212	13	4
Wschowski.....	79	12	1
Zielonogórski.....	237	17	5
Żagański.....	148	24	4
Żarski.....	362	37	9
Miasto na prawach powiatu City with powiat status			
Zielona Góra.....	834	62	4

a Łącznie z łózkami i inkubatorami dla noworodków. b Patrz uwagi ogólne, ust. 4 na str. 190.

Ź r ó d ł o: w zakresie szpitali ogólnych – dane Ministerstwa Zdrowia i Ministerstwa Spraw Wewnętrznych i Administracji.

a Including beds and incubators for newborns. b See general notes, item 4 on page 190.

S o u r c e: in regard to general hospitals – data of the Ministry of Health and the Ministry of Interior and Administration.

TABL. 2 (59). **AMBULATORYJNA OPIEKA ZDROWOTNA W 2017 R.**

Stan w dniu 31 XII
OUT-PATIENT HEALTH CARE IN 2017
As of 31 XII

WYSZCZEGÓLNIENIE SPECIFICATION	Przychodnie Out-patients departments	Praktyki lekarskie ^a Medical practices ^a	Porady udzielone ^b Consultations provided ^b			
			w tys. in thous.	na 1 miesz- kańca per capita	lekarskie medical	stomatolo- giczne dental
					w tys. in thous.	
WOJEWÓDZTWO VOIVODSHIP	585	202	7534,7	7,4	6798,3	736,4
Podregion gorzowski.. Subregion	225	55	2795,1	7,2	2508,6	286,4
Powiaty: Powiats:						
Gorzowski	41	9	340,5	4,8	296,6	43,9
Międzyrzecki	31	11	335,4	5,7	316,2	19,2
Ślubicki	23	11	231,0	4,9	206,1	24,9
Strzelecko-drezdenecki	25	7	304,2	6,1	277,8	26,4
Sulęciński	18	3	261,2	7,4	251,2	10,1
Miasto na prawach powiatu City with powiat status						
Gorzów Wlkp	87	14	1322,8	10,7	1160,8	162,0
Podregion zielonogórski	360	147	4739,6	7,5	4289,6	450,0
Podregion Subregion						
Powiaty: Powiats:						
Krośniński	32	11	336,6	6,1	299,7	36,9
Nowosolski	58	7	641,9	7,4	574,7	67,2
Świebodziński	37	16	399,6	7,1	367,6	32,1
Wschowski	17	4	253,4	6,5	212,9	40,5
Zielonogórski	33	13	415,8	5,5	369,3	46,5
Żagański	26	32	466,1	5,8	436,5	29,6
Żarski	52	22	693,3	7,1	647,1	46,3
Miasto na prawach powiatu City with powiat status						
Zielona Góra	105	42	1532,9	11,0	1382,0	151,0

a Dane obejmują praktyki, które podpisały kontrakty z NFZ lub z przychodniami. b W ciągu roku; łącznie z poradami opłaconymi przez pacjentów (środki niepubliczne); bez porad udzielonych w izbach przyjęć szpitali ogólnych – 92,4 tys. porad.

a Data concern medical practices that have signed contract with National Health Fund or with out-patients departments. b During the year; including consultations paid by patients (non-public funds); excluding consultation provided by doctors in admission rooms in general hospitals – 92,4 thous. consultations.

TABL. 3 (60). **ŻŁOBKI I KLUBY DZIECIĘCE W 2017 R.**
Stan w dniu 31 XII
NURSERIES AND CHILDREN'S CLUBS IN 2017
As of 31 XII

WYSZCZEGÓLNIENIE SPECIFICATION	Żłobki Nurseries	Oddziały żłobkowe Nursery wards	Kluby dziecięce Children's clubs	Miejsca w żłobkach i klubach dziecięcych ^a Places in nurseries and children's clubs ^a	Dzieci przebywa- jące w żłobkach i klubach dziecię- cych w ciągu roku ^a Children staying in nurseries and children's clubs during the year ^a
WOJEWÓDZTWO VOIVODSHIP	58	5	15	3255	4531
Podregion gorzowski..... Subregion	19	–	7	1100	1582
Powiaty: Powiats:					
Gorzowski	4	–	–	98	149
Międzyrzecki	1	–	1	55	100
Słubicki	3	–	–	156	267
Strzelecko-drezdenecki....	1	–	2	155	203
Sulęciński.....	–	–	1	15	19
Miasto na prawach powiatu City with powiat status					
Gorzów Wlkp.....	10	–	3	621	844
Podregion zielonogórski Subregion	39	5	8	2155	2949
Powiaty: Powiats:					
Krośnieński	–	3	–	68	87
Nowosolski.....	1	–	–	75	143
Świebodziński	3	2	1	110	170
Wschowski.....	5	–	–	140	191
Zielonogórski.....	2	–	–	108	142
Żagański	3	–	3	290	361
Żarski	6	–	2	262	404
Miasto na prawach powiatu City with powiat status					
Zielona Góra	19	–	2	1102	1451

^a Łącznie z oddziałami żłobkowymi.

^a Including nursery wards.

TABL. 4 (61). **RODZINNA PIECZA ZASTĘPCZA W 2017 R.**

Stan w dniu 31 XII

FAMILY FOSTER CARE IN 2017

As of 31 XII

WYSZCZEGÓLNIENIE SPECIFICATION	Rodziny zastępcze spokrewnione Related foster families		Rodziny zastępcze niezawodowe Non-professional foster families		Rodziny zastępcze zawodowe Professional foster families		Rodzinne domy dziecka Foster homes	
	liczba ro- dzin zastęp- czych numer of foster families	dzieci ^a children ^a	liczba ro- dzin zastęp- czych numer of foster families	dzieci ^a children ^a	liczba ro- dzin zastęp- czych numer of foster families	dzieci ^a children ^a	liczba ro- dzin zastęp- czych numer of foster families	dzieci ^a children ^a
WOJEWÓDZTWO VOIVODSHIP	899	1142	411	527	93	323	12	87
Podregion gorzowski.. Subregion	372	454	155	198	28	97	9	66
Powiaty: Powiats:								
Gorzowski	77	98	42	56	2	7	5	27
Międzyrzecki	34	44	17	26	1	5	2	21
Ślubicki	47	57	29	33	6	19	–	–
Strzelecko-drezdenecki .	33	40	15	18	6	26	–	–
Sulęciński	38	47	10	11	8	27	–	–
Miasto na prawach po- wiatu City with powiat status								
Gorzów Wlkp.....	143	168	42	54	5	13	2	18
Podregion zielonogórski	527	688	256	329	65	226	3	21
Subregion								
Powiaty: Powiats:								
Krośnieński	55	77	25	35	5	16	–	–
Nowosolski.....	81	109	43	48	10	32	–	–
Świebodziński	54	70	24	28	7	23	–	–
Wschowski.....	30	43	18	23	2	4	–	–
Zielonogórski.....	54	69	29	38	16	44	–	–
Żagański	92	126	37	52	5	26	3	21
Żarski	74	97	37	53	10	38	–	–
Miasto na prawach po- wiatu City with powiat status								
Zielona Góra	87	97	43	52	10	43	–	–

a W wieku do 25 lat.

a Up to the age of 25.

TABL. 5 (62). INSTYTUCJONALNA PIECZA ZASTĘPCZA W 2017 R.

Stan w dniu 31 XII
 INSTITUTIONAL FOSTER CARE IN 2017
 As of 31 XII

WYSZCZEGÓLNIENIE SPECIFICATION a – placówki/centres b – miejsca/places c – wychowankowie/residents		Placówki opiekuńczo-wychowawcze Care and education centres				
		ogółem total	socjalizacyjne socialization	interwencyjne intervention	rodzinne family	łącznie zadania placówek ¹ combining tasks of the centres ¹
WOJEWÓDZTWO.	a	32	20	3	4	5
VOIVODSHIP	b	550	350	68	32	100
	c	488	313	52	32	91
Podregion gorzowski	a	11	6	–	4	1
Subregion	b	179	117	–	32	30
	c	165	108	–	32	25
Powiaty: Powiats:						
Gorzowski.....	a	2	–	–	2	–
	b	16	–	–	16	–
	c	17	–	–	17	–
Międzyrzecki.....	a	1	1	–	–	–
	b	30	30	–	–	–
	c	28	28	–	–	–
Słubicki.....	a	1	1	–	–	–
	b	30	30	–	–	–
	c	22	22	–	–	–
Sulęciński.....	a	1	1	–	–	–
	b	15	15	–	–	–
	c	15	15	–	–	–
Miasto na prawach powiatu City with powiat status						
Gorzów Wlkp.....	a	6	3	–	2	1
	b	88	42	–	16	30
	c	83	43	–	15	25
Podregion zielonogórski	a	21	14	3	–	4
Subregion	b	371	233	68	–	70
	c	323	205	52	–	66
Powiaty: Powiats:						
Krośnieński.....	a	2	–	2	–	–
	b	44	–	44	–	–
	c	35	–	35	–	–
Nowosolski.....	a	4	3	–	–	1
	b	49	35	–	–	14
	c	47	33	–	–	14
Świebodziński.....	a	4	4	–	–	–
	b	72	72	–	–	–
	c	61	61	–	–	–
Wschowski.....	a	3	1	–	–	2
	b	42	14	–	–	28
	c	38	13	–	–	25
Zielonogórski.....	a	1	1	–	–	–
	b	20	20	–	–	–
	c	19	19	–	–	–
Żagański.....	a	1	1	–	–	–
	b	30	30	–	–	–
	c	27	27	–	–	–
Żarski.....	a	2	1	–	–	1
	b	54	26	–	–	28
	c	54	27	–	–	27
Miasto na prawach powiatu City with powiat status						
Zielona Góra.....	a	4	3	1	–	–
	b	60	36	24	–	–
	c	42	25	17	–	–

1 Łączące zadania placówek interwencyjnych, socjalizacyjnych i specjalistyczno-terapeutycznych.

1 Combining tasks of the intervention and specialist therapy centres.

TABL. 6 (63). **POMOC SPOŁECZNA STACJONARNA W 2017 R.**

Stan w dniu 31 XII

STATIONARY SOCIAL WELFARE IN 2017

As of 31 XII

WYSZCZEGÓLNIENIE SPECIFICATION	Domy i zakłady (bez filii) Homes and facilities (excluding branches)	Miejsca (łącznie z filiami) Places (including branches)	Mieszkańcy (łącznie z filiami) Residents (including branches)
WOJEWÓDZTWO..... VOIVODSHIP	40	2948	2793
Podregion gorzowski..... Subregion	21	1453	1393
Powiaty: Powiats:			
Gorzowski.....	3	187	187
Międzyrzecki.....	7	482	482
Strzelecko-drezdenecki.....	3	97	85
Sulęciński.....	1	219	219
Miasto na prawach powiatu City with powiat status	7	468	420
Gorzów Wlkp.....			
Podregion zielonogórski..... Subregion	19	1495	1400
Powiaty: Powiats:			
Krośnieński.....	1	98	98
Nowosolski.....	2	144	126
Świebodziński.....	3	259	260
Wschowski.....	1	60	58
Zielonogórski.....	1	184	184
Żagański.....	2	70	32
Żarski.....	5	276	270
Miasto na prawach powiatu City with powiat status			
Zielona Góra.....	4	404	372

DZIAŁ IX KULTURA. TURYSTYKA. SPORT

Uwagi ogólne

Kultura

1. Do **księgozbioru** bibliotek publicznych zaliczono książki i broszury oraz gazety i czasopisma.

Za **czytelnika** uważa się osobę, która w ciągu roku sprawozdawczego została zarejestrowana w bibliotece i dokonała co najmniej jednego wypożyczenia.

2. W muzeach jako **muzealia** wykazano rzeczy ruchome i nieruchomości wpisane do inwentarza muzealiów.

3. Informacje o **kinach** dotyczą działalności kin ogólnie dostępnych, tj. powołanych do publicznego udostępniania filmów w formie projekcji na seansach filmowych, bez względu na rodzaj stosowanego nośnika filmu (taśma światłoczuła, taśma magnetyczna eksploatowana w technice wideo).

Turystyka

1. Termin **turystyka** – zgodnie z rozporządzeniem Parlamentu Europejskiego i Rady (UE) Nr 692/2011 obowiązującym od 2012 r. – oznacza czynności odwiedzających, którzy podejmują podróż do głównego miejsca docelowego położonego poza ich zwykłym otoczeniem, na okres krótszy niż 1 rok, w dowolnym głównym celu (służbowym lub osobistym, w tym wypoczynkowym) innym niż zatrudnienie przez podmiot miejscowy.

2. **Baza noclegowa turystyki** dotyczy turystycznych obiektów noclegowych, tj. obejmuje obiekty hotelowe i pozostałe obiekty łącznie z pokojami gościnnymi i kwaterami agroturystycznymi.

3. W informacjach o **obiekтах i miejscach noclegowych turystyki** nie uwzględnia się obiektów i miejsc w obiektach przejściowo nieczynnych z powodu przebudowy, remontu itp.

4. **Turyści zagraniczni** korzystający z turystycznych obiektów noclegowych rejestrowani są według kraju stałego zamieszkania. Turysta zagraniczny może być wykazywany wielokrotnie, jeśli podczas jednorazowego pobytu w Polsce korzysta z kilku obiektów noclegowych.

Sport

1. Dane o **klubach sportowych** publikowane są łącznie z uczniowskimi klubami sportowymi UKS i wyznaniowymi klubami sportowymi.

2. **Ćwiczący oraz trenerzy i instruktorzy sportowi** w układzie podregionów i powiatów liczeni są tylko jeden raz, pomimo że trenują lub pracują w więcej niż jednej sekcji sportowej.

CHAPTER IX CULTURE. TOURISM. SPORT

General notes

Culture

1. Books and pamphlets as well as newspapers and magazines constitute the **collection** of public libraries.

A **borrower** is a person who in the course of a reporting year was registered at a library and checked out at least one item.

2. Movable subjects and real estate registered in exhibit inventory are presented as **exhibits** in museums.

3. Information regarding **cinemas** concerns the activity of public cinemas, i.e., established for the purpose of public film screenings, regardless of the film carrier used (light-sensitive and magnetic tape).

Tourism

1. **Tourism**, in accordance with the Regulation No. 692/2011 of the European Parliament and of the Council (EU) in force since 2012, means the activity of visitors taking a trip to a main destination outside their usual environment, for less than a 1 year, for any main purpose (business or personal purpose, including leisure) other than to be employed by a resident entity in the place visited.

2. **Tourist accommodation establishments** include hotels and similar facilities and other facilities including rooms for rent and agrotourism lodgings.

3. Facilities and places temporarily unavailable due to expansion, renovation, etc., are not included in data regarding **facilities and the number of beds for tourists**.

4. **Foreign tourists using** tourist accommodation establishments are registered according to the country of their permanent residence. A foreign tourist may be indicated more than once if during a single stay in Poland he/she uses more than one accommodation facility.

Sport

1. Data regarding **sports clubs** are published including student sports clubs UKS and religious sports clubs.

2. **The persons practising sports** as well as **coaches** and **sports instructors** by subregions and powiats are counted only once, despite that, they are exercising or working in more than one sport section.

Kultura

Culture

TABL. 1 (64). **BIBLIOTEKI PUBLICZNE (z filiami) W 2017 R.**
PUBLIC LIBRARIES (with branches) IN 2017

WYSZCZEGÓLNIENIE SPECIFICATION	Biblioteki ^a Libraries ^a	Księgozbiór ^a w tys. wol. Collection ^a in thous. vol.	Czytelnicy Borrowers	Wypożyczenia Loans in volumes		Liczba ludności na 1 placówkę biblioteczną ^a Number of population per library institution ^a
				w tys. wol. in thous. vol.	na 1 czytelnika w wol. per borrower in vol.	
WOJEWÓDZTWO VOIVODSHIP	255	3620,7	146633	2483,1	16,9	2939
Podregion gorzowski..... Subregion	94	1317,2	53327	947,8	17,8	2298
Powiaty: Powiats:						
GORZOWSKI.....	14	197,9	5777	164,7	28,5	2305
Gmina miejska Urban gmina						
Kostrzyn nad Odrą.....	1	45,0	1861	109,5	58,8	1991
Gmina miejsko-wiejska Urban-rural gmina						
Witnica	3	37,5	1131	15,5	13,7	1620
w tym miasto	1	26,2	922	13,8	15,0	1137
of which city						
Gminy wiejskie: Rural gminas:						
Bogdaniec	1	11,8	471	8,2	17,4	2370
Deszczno.....	1	14,0	335	5,4	16,1	9659
Kłodawa	2	24,7	869	12,2	14,0	2127
Lubiszyn	4	40,4	727	9,3	12,8	1727
Santok	2	24,5	383	4,6	12,1	4191
MIĘDZYRZECKI	22	239,5	11135	142,5	12,8	1421
Gminy miejsko-wiejskie: Urban-rural gminas:						
Międzyrzecz	5	92,5	6438	65,3	10,1	1257
w tym miasto	1	71,1	6004	52,9	8,8	1141
of which city						
Skwierzyna	4	40,4	1183	16,3	13,7	3050
w tym miasto	1	25,0	773	10,5	13,6	9669
of which city						
Trzciel.....	3	39,3	1628	35,5	21,8	1629
w tym miasto	1	23,1	1134	21,3	18,8	1223
of which city						
Gminy wiejskie: Rural gminas:						
Bledzew	4	17,7	875	10,2	11,6	1107
Przytoczna.....	4	28,5	521	5,9	11,3	1416
Pszczew	2	21,1	490	9,4	19,1	859

a Stan w dniu 31 XII.

a As of 31 XII.

TABL. 1 (64). **BIBLIOTEKI PUBLICZNE (z filiami) W 2017 R. (cd.)**
 PUBLIC LIBRARIES (with branches) IN 2017 (cont.)

WYSZCZEGÓLNIENIE SPECIFICATION	Biblioteki ^a Libraries ^a	Księgozbiór ^a w tys. wol. Collection ^a in thous. vol.	Czytelnicy Borrowers	Wypożyczenia Loans in volumes		Liczba lud- ności na 1 placówkę biblioteczną ^a Number of population per library institution ^a
				w tys. wol. in thous. vol.	na 1 czytelnika w wol. per borrower in vol.	
SŁUBICKI.....	12	148,4	6422	100,8	15,7	1883
Gminy miejsko-wiejskie: Urban-rural gminas:						
Cybinka	4	28,7	1312	13,2	10,0	1301
w tym miasto	1	16,6	966	9,1	9,5	1378
of which city						
Ośno Lubuskie	1	17,3	551	16,2	29,3	6427
w tym miasto	1	17,3	551	16,2	29,3	3911
of which city						
Rzepin	3	33,1	992	13,6	13,7	2452
w tym miasto	1	17,6	663	9,7	14,6	3295
of which city						
Słubice	2	55,6	3066	53,1	17,3	1825
w tym miasto	1	53,7	3032	52,9	17,5	1682
of which city						
Gmina wiejska Rural gmina						
Górzycza.....	2	13,6	501	4,8	9,6	1062
STRZELECKO- DREZDENECKI.....	16	155,9	5465	127,5	23,3	2367
Gminy miejsko-wiejskie: Urban-rural gminas:						
Dobiegiew.....	2	32,0	1083	26,0	24,0	3332
w tym miasto	1	25,2	1083	26,0	24,0	3087
of which city						
Drezdenko.....	6	59,5	1947	56,8	29,2	1580
w tym miasto	1	27,1	985	29,9	30,4	10282
of which city						
Strzelce Krajeńskie.....	5	36,7	1517	25,9	17,1	3443
w tym miasto	1	16,3	1115	16,5	14,8	10012
of which city						
Gminy wiejskie: Rural gminas:						
Stare Kurowo.....	1	11,3	407	10,7	26,3	4083
Zwierzyn.....	2	16,3	511	8,1	15,8	2180

a Stan w dniu 31 XII.

a As of 31 XII.

TABL. 1 (64). **BIBLIOTEKI PUBLICZNE (z filiami) W 2017 R. (cd.)**
PUBLIC LIBRARIES (with branches) IN 2017 (cont.)

WYSZCZEGÓLNIENIE SPECIFICATION	Biblioteki ^a Libraries ^a	Księgozbiór ^a w tys. wol. Collection ^a in thous. vol.	Czytelnicy Borrowers	Wypożyczenia Loans in volumes		Liczba ludności na 1 placówkę biblioteczną ^a Number of population per library institution ^a
				w tys. wol. in thous. vol.	na 1 czytel- nika w wol. per borrower in vol.	
SULECIŃSKI.....	13	125,8	4410	65,3	14,8	2525
Gminy miejsko-wiejskie: Urban-rural gminas:						
Lubniewice	1	10,6	498	4,7	9,4	3116
w tym miasto	1	10,6	498	4,7	9,4	2019
of which city						
Sulęcín	4	51,7	1977	32,5	16,4	3978
w tym miasto	1	34,0	1491	24,5	16,4	10168
of which city						
Torzym	3	29,9	617	12,0	19,4	1712
w tym miasto	1	14,5	422	6,4	15,1	1265
of which city						
Gminy wiejskie: Rural gminas:						
Krzyszczycy.....	3	19,3	868	9,0	10,3	1579
Słońsk	2	14,3	450	7,2	16,0	2369
Miasto na prawach powiatu City with powiat status						
Gorzów Wlkp.....	17	449,8	20118	347,1	17,3	3453
Podregion zielonogórski Subregion	161	2303,5	93306	1535,3	16,5	3543
Powiaty: Powiats:						
KROŚNIEŃSKI	15	203,5	7257	131,5	18,1	3701
Gmina miejska Urban gmina						
Gubin.....	1	55,4	2883	42,8	14,8	16740
Gmina miejsko-wiejska Urban-rural gmina						
Krosno Odrzańskie	4	63,5	2607	54,5	38,9	4495
w tym miasto	1	44,6	1953	38,7	19,8	11524
of which city						
Gminy wiejskie: Rural gminas:						
Bobrowice.....	2	21,2	529	9,9	18,6	1605
Bytnica	2	17,7	173	7,2	41,4	1262
Dąbie	3	22,8	669	10,2	15,2	1663
Gubin.....	1	7,5	53	0,7	14,1	7239
Maszewo	2	15,4	343	6,2	18,0	1416

a Stan w dniu 31 XII.

a As of 31 XII.

TABL. 1 (64). **BIBLIOTEKI PUBLICZNE (z filiami) W 2017 R. (cd.)**
PUBLIC LIBRARIES (with branches) IN 2017 (cont.)

WYSZCZEGÓLNIENIE SPECIFICATION	Biblioteki ^a Libraries ^a	Księgozbiór ^a w tys. wol. Collection ^a in thous. vol.	Czytelnicy Borrowers	Wypożyczenia Loans in volumes		Liczba ludności na 1 placówkę biblioteczną ^a Number of population per library institution ^a
				w tys. wol. in thous. vol.	na 1 czytelnika w wol. per borrower in vol.	
NOWOSOLSKI	24	304,6	11677	212,1	18,2	3344
Gmina miejska Urban gmina						
Nowa Sól	2	91,3	5533	121,7	22,0	19549
Gminy miejsko-wiejskie: Urban-rural gminas:						
Bytom Odrzański	1	22,6	1534	10,3	6,7	1822
w tym miasto	1	22,6	1534	10,3	6,7	1455
of which city						
Kozuchów	9	104,0	1884	37,4	19,9	1787
w tym miasto	2	61,8	1386	26,2	18,9	4760
of which city						
Nowe Miasteczko	1	10,5	365	9,3	25,4	5445
w tym miasto	1	10,5	365	9,3	25,4	2816
of which city						
Gminy wiejskie: Rural gminas:						
Kolsko	1	11,1	333	4,4	13,1	3306
Nowa Sól	6	31,1	937	12,8	13,7	1157
Otyń	2	15,9	490	8,7	17,7	3477
Siedlisko	2	18,1	601	7,5	12,6	1827
ŚWIEBODZIŃSKI	12	163,0	4752	85,3	18,0	4315
Gminy miejsko-wiejskie: Urban-rural gminas:						
Świebodzin	4	85,9	3243	58,2	18,0	7550
w tym miasto	2	73,1	3085	54,0	17,5	10977
of which city						
Zbąszynek	1	13,9	385	9,0	23,5	8351
w tym miasto	1	13,9	385	9,0	23,5	5042
of which city						
Gminy wiejskie: Rural gminas:						
Lubrza	1	10,2	50	0,8	15,4	1775
Łagów	2	20,4	366	5,1	13,9	2505
Skąpe	2	15,2	307	6,1	20,0	2558
Szczaniec	2	17,4	401	6,0	15,1	1936

a Stan w dniu 31 XII.

a As of 31 XII.

TABL. 1 (64). **BIBLIOTEKI PUBLICZNE (z filiami) W 2017 R. (cd.)**
PUBLIC LIBRARIES (with branches) IN 2017 (cont.)

WYSZCZEGÓLNIENIE SPECIFICATION	Biblioteki ^a Libraries ^a	Księgozbiór ^a w tys. wol. Collection ^a in thous. vol.	Czytelnicy Borrowers	Wypożyczenia Loans in volumes		Liczba ludności na 1 placówkę biblioteczną ^a Number of population per library institution ^a
				w tys. wol. in thous. vol.	na 1 czytelnika w wol. per borrower in vol.	
WSCHOWSKI	8	127,9	6391	100,6	15,7	4355
Gminy miejsko-wiejskie: Urban-rural gminas:						
Sława	5	37,6	1208	20,2	16,8	2122
w tym miasto	1	15,9	690	10,7	15,5	2156
of which city						
Szlichtyngowa	2	27,7	571	8,4	14,7	2520
w tym miasto	1	18,0	401	4,4	11,1	1289
of which city						
Wschowa.....	1	62,6	4612	71,9	15,6	21428
w tym miasto	1	62,6	4612	71,9	15,6	14084
of which city						
ZIELONOGÓRSKI	24	287,9	11017	187,9	17,1	2699
Gminy miejsko-wiejskie: Urban-rural gminas:						
Babimost	2	25,4	1453	14,7	10,1	3095
w tym miasto	1	18,2	1270	12,5	9,9	3923
of which city						
Czerwieńsk.....	5	43,8	1529	21,4	14,0	1676
w tym miasto	1	21,6	1002	13,3	13,3	2047
of which city						
Kargowa	2	29,2	819	11,4	13,9	2926
w tym miasto	1	22,9	754	9,5	12,6	3766
of which city						
Nowogród Bobrzański	3	40,6	1435	31,6	22,0	3151
w tym miasto	2	34,7	1213	24,2	20,0	2586
of which city						
Sulechów.....	6	81,9	4458	82,3	18,5	4416
w tym miasto	1	49,5	3073	47,6	15,5	17012
of which city						
Gminy wiejskie: Rural gminas:						
Bojadła	2	21,7	343	4,1	11,9	1640
Świdnica	2	15,8	425	9,6	22,7	3287
Trzebiechów	1	12,1	275	7,5	27,2	3446
Zabór.....	1	17,4	280	5,3	19,1	1053

a Stan w dniu 31 XII.

a As of 31 XII.

TABL. 1 (64). **BIBLIOTEKI PUBLICZNE (z filiami) W 2017 R. (dok.)**
PUBLIC LIBRARIES (with branches) IN 2017 (cont.)

WYSZCZEGÓLNIENIE SPECIFICATION	Biblioteki ^a Libraries ^a	Księgozbiór ^a w tys. wol. Collection ^a in thous. vol.	Czytelnicy Borrowers	Wypożyczenia Loans in volumes		Liczba ludności na 1 placówkę biblioteczną ^a Number of population per library institution ^a
				w tys. wol. in thous. vol.	na 1 czytel- nika w wol. per borrower in vol.	
ŻAGAŃSKI.....	29	367,9	11872	216,7	18,3	2670
Gminy miejskie: Urban gminas:						
Gozdnicza	1	14,6	514	9,2	18,0	3100
Żagań	5	119,3	3918	72,7	18,5	5230
Gminy miejsko-wiejskie: Urban-rural gminas:						
Iłowa	1	8,3	365	10,8	29,6	6931
w tym miasto	1	8,3	365	10,8	29,6	3947
of which city						
Małomice	1	17,8	601	8,4	14,0	5261
w tym miasto	1	17,8	601	8,4	14,0	3512
of which city						
Szprotawa	6	78,7	3592	75,6	21,0	2989
w tym miasto	2	47,7	2512	47,9	19,1	3981
of which city						
Gminy wiejskie: Rural gminas:						
Brzeźnica	2	18,7	418	6,1	14,6	1864
Niegosławice	4	33,1	835	8,6	10,3	1114
Wymiarki	1	9,5	471	5,6	11,9	2321
Żagań	8	67,9	1158	19,7	17,0	905
ŻARSKI.....	29	355,4	15051	230,8	15,3	2867
Gminy miejskie: Urban gminas:						
Łęknica	1	19,6	416	3,4	8,2	2500
Żary	4	94,6	5943	80,0	13,5	7581
Gminy miejsko-wiejskie: Urban-rural gminas:						
Jasień	3	19,2	998	16,6	16,7	2367
w tym miasto	1	15,1	922	15,8	17,1	4348
of which city						
Lubsko	4	75,0	2729	54,9	20,1	4693
w tym miasto	1	47,4	1906	31,0	16,3	14182
of which city						
Gminy wiejskie: Rural gminas:						
Brody	2	24,5	892	11,7	13,1	1705
Lipinki Łużyckie	1	16,2	514	6,5	12,7	3359
Przewóz	1	15,9	503	7,2	14,2	3200
Trzebień	1	6,2	265	3,2	12,2	2874
Tuplice	1	17,0	220	4,2	19,1	3117
Żary	11	67,1	2571	43,1	16,8	884
Miasto na prawach powiatu City with powiat status						
Zielona Góra	20	493,3	25289	370,4	14,6	6079

a Stan w dniu 31 XII.

a As of 31 XII.

TABL. 2 (65). MUZEA W 2017 R.
MUSEUMS IN 2017

WYSZCZEGÓLNIENIE SPECIFICATION	Muzea i oddziały muzealne ^a Museums and branches ^a	Muzealia ^a Museum exhibits ^a	Wystawy czasowe Temporary exhibitions		Zwiedzający Visitors	
			własne ^b own ^b	obce ^c exterior ^c	ogółem total	w tym młodzież szkolna ^d of which primary and secondary school students ^d
WOJEWÓDZTWO.. VOIVODSHIP	19	133548	71	32	253151	56168
Podregion gorzowski Subregion	9	44759	24	4	117322	22492
Powiaty: Powiats:						
Gorzowski	1	3135	2	2	11265	1303
Międzyrzecki	3	12088	4	1	60033	13839
Słubicki.....	1	-	-	-	250	250
Strzelecko-drezdenecki	2	4319	8	-	7293	2600
Sulęciński.....	1	328	-	1	2242	349
Miasto na prawach powiatu City with powiat status						
Gorzów Wlkp.....	1	24889	10	-	36239	4151
Podregion zielonogórski Subregion	10	88789	47	28	135829	33676
Powiaty: Powiats:						
Nowosolski	1	9724	7	2	5600	1578
Świebodziński	1	8003	7	-	10666	1114
Wschowski	1	7982	2	6	8444	2060
Zielonogórski	2	35663	7	2	26322	5381
Żagański.....	1	1272	1	-	12313	1699
Żarski	2	1711	5	1	5534	1640
Miasto na prawach powiatu City with powiat status						
Zielona Góra	2	24434	18	17	66950	20204

a Stan w dniu 31 XII. b W kraju. c Krajowe i z zagranicy. d Zwiedzająca muzea w zorganizowanych grupach.

a As of 31 XII. b In Poland. c Domestic and foreign. d Visiting museums in organized groups.

TABL. 3 (66). KINA STAŁE W 2017 R.
FIXED CINEMAS IN 2017

WYSZCZEGÓLNIENIE SPECIFICATION	Kina ^a Cinemas ^a	Miejsca na widowni ^a Seats ^a	Ludność na 1 miejsce ^a Population per seat ^a	Seanse Screenings	Widzowie Audience		
					ogółem total	na 1000 ludności per 1000 population	na 1 seans per screening
WOJEWÓDZTWO VOIVODSHIP	13	5130	198	43284	1266632	1245,9	29,3
Podregion gorzowski Subregion	7	2726	142	22962	533475	1382,7	23,2
Powiaty: Powiats:							
Międzyrzecki	2	496	117	876	27858	477,4	31,8
Ślubicki	1	84	560	275	14179	301,3	51,6
Miasto na prawach powiatu City with powiat status							
Gorzów Wlkp.....	4	2146	58	21811	491438	3964,4	22,5
Podregion zielonogórski ... Subregion	6	2404	262	20322	733157	1162,2	36,1
Powiaty: Powiats:							
Nowosolski.....	1	114	763	106	11889	136,8	112,2
Świebodziński	1	400	140	793	25560	455,1	32,2
Żagański	1	36	2225	115	2301	28,6	20,0
Żarski	1	334	292	1213	43949	450,6	36,2
Miasto na prawach powiatu City with powiat status							
Zielona Góra	2	1520	92	18095	649458	4653,6	35,9

^a Stan w dniu 31 XII.

^a As of 31 XII.

Turystyka

Tourism

TABL. 4 (67). **BAZA NOCLEGOWA TURYSTYKI^a W 2017 R.**
TOURIST ACCOMMODATION ESTABLISHMENTS^a IN 2017

WYSZCZEGÓLNIENIE SPECIFICATION	Obiekty ^b Facilities ^b	Miejsca noclegowe ^b Bed places ^b		Korzystający z noclegów Tourists accommodated		Udzielone noclegi Nights spent (overnight stays)	
		ogółem total	w tym całoroczne of which open all year	ogółem total	w tym turyści zagraniczni of which foreign tourists	ogółem total	w tym tury- stom zagra- nicznym of which foreign tourists
WOJEWÓDZTWO .. VOIVODSHIP	290	18159	10626	661590	171966	1361214	331764
Podregion gorzowski Subregion	138	8342	5916	356756	91708	717967	188251
Powiaty: Powiats:							
Gorzowski	11	543	501	25691	4160	44512	7104
Międzyrzecki	37	2156	1094	43675	8948	101633	11718
Stubicki	33	1826	1716	125680	43907	204209	73688
Strzelecko-drezdenecki	20	1469	549	33660	2388	111830	11201
Sulęciński	25	1527	1258	60616	17656	121642	41212
Miasto na prawach powiatu City with powiat status							
Gorzów Wlkp.	12	821	798	67434	14649	134141	43328
Podregion zielonogórski Subregion	152	9817	4710	304834	80258	643247	143513
Powiaty: Powiats:							
Krośnieński	16	897	413	21168	1548	59871	5301
Nowosolski	10	413	293	14048	1895	29158	7193
Świebodziński	38	3332	1455	99206	46485	217744	81199
Wschowski	27	2589	235	29637	848	97866	3171
Zielonogórski	16	831	663	26600	3829	55521	4179
Żagański	6	278	268	29803	7924	43206	9236
Żarski	13	434	420	18879	4751	29247	8287
Miasto na prawach powiatu City with powiat status							
Zielona Góra	26	1043	963	65493	12978	110634	24947

a Dotyczy obiektów posiadających 10 i więcej miejsc noclegowych. b Stan w dniu w dniu 31 VII.

a Concern establishments possessing 10 and more bed places. b As of 31 VII.

Sport

Sport

TABL. 5 (68). **KLUBY SPORTOWE^a W 2016 R.**
Stan w dniu 31 XII
SPORTS CLUBS^a IN 2016
As of 31 XII

WYSZCZEGÓLNIENIE SPECIFICATION	Kluby Clubs	Sekcje sportowe Sports sections	Członko- wie Members	Ćwiczący Persons practising sports				Trenerzy Coaches	Instrukto- rzy spor- towi Sport instructors
				ogółem grand total	z liczby ogółem of grand total				
					kobiety females	w wieku do lat 18 aged up to 18			
						razem total	w tym dziew- częta of which girls		
WOJEWÓDZTWO VOIVODSHIP	485	718	29003	30474	6709	20626	5423	833	553
Podregion gorzowski Subregion	197	305	12961	12693	2902	8982	2427	359	201
Powiaty: Powiats:									
Gorzowski.....	44	58	2478	2381	450	1442	337	63	25
Międzyrzecki.....	20	29	980	1035	175	753	161	30	19
Słubicki.....	27	42	1750	1690	406	1122	287	45	26
Strzelecko-drezdenecki.....	38	60	1862	1902	302	1153	244	56	26
Sulęciński.....	17	29	739	799	128	529	122	27	9
Miasto na prawach powiatu City with powiat status									
Gorzów Wlkp.....	51	87	5152	4886	1441	3983	1276	138	96
Podregion zielonogórski Subregion	288	413	16042	17781	3807	11644	2996	474	352
Powiaty: Powiats:									
Krośnieński.....	25	27	1095	1048	229	594	177	36	9
Nowosolski.....	33	48	1691	1848	337	1317	244	51	34
Świebodziński.....	30	36	1434	1896	188	1000	111	64	22
Wschowski.....	22	35	999	1147	297	778	244	24	17
Zielonogórski.....	37	54	1869	1744	495	1124	392	50	40
Żagański.....	30	40	1501	1707	288	1089	277	35	41
Żarski.....	48	64	2003	2363	564	1501	475	78	48
Miasto na prawach powiatu City with powiat status									
Zielona Góra.....	63	109	5450	6028	1409	4241	1076	136	141

a Łącznie z uczniowskimi klubami sportowymi UKS i wyznaniowymi klubami sportowymi.

U w a g a. Dane na podstawie badania cyklicznego przeprowadzanego co dwa lata.

a Including Students Sports Clubs UKS and Religious Sports Clubs.

N o t e. Data on the basis of periodic surveys conducted every two years.

Uwagi ogólne

1. Informacje w zakresie leśnictwa dotyczą:
 - 1) **lasów publicznych** stanowiących własność:
 - a) Skarbu Państwa - zarządzanych oraz użytkowanych czasowo lub w wieczność przez:
 - Państwowe Gospodarstwo Leśne Lasy Państwowe (w skrócie „Lasy Państwowe”) nadzorowane przez Ministra Środowiska,
 - jednostki ochrony przyrody (parki narodowe),
 - jednostki organizacyjne innych ministrów, wojewodów, gmin lub związków komunalnych i Agencję Nieruchomości Rolnych,
 - b) gmin (w tym gmin mających od 1999 r. również status miasta na prawach powiatu);
 - c) innych jednostek publicznych, np. szkół wyższych, instytucji naukowych itp.;
 - 2) **lasów prywatnych** stanowiących własność:
 - a) osób fizycznych,
 - b) wspólnot gruntowych będących własnością wszystkich lub części mieszkańców wsi,
 - c) spółdzielni produkcji rolniczej,
 - d) innych osób prawnych.
2. **Powierzchnia gruntów leśnych** obejmuje powierzchnię lasów oraz gruntów związanych z gospodarką leśną.

Do **powierzchni lasów** zalicza się grunty o zwartej powierzchni co najmniej 0,1 ha:
 - pokryte roślinnością leśną (powierzchnia zalesiona),
 - przejściowo pozbawione roślinności leśnej (zręby, halizny, płazowiny, plantacje choinek i krzewów oraz poletka łowieckie).Są to grunty przeznaczone do produkcji leśnej lub wchodzące w skład rezerwatów przyrody i parków narodowych albo wpisane do rejestrów zabytków.

Do gruntów **związanych z gospodarką leśną** zalicza się grunty zajęte pod wykorzystywane dla potrzeb gospodarki leśnej: budynki i budowle, linie podziału przestrzennego lasu, drogi leśne, szkółki leśne, miejsca składowania drewna itp.

- 3. **Zalesienia** polegają na zakładaniu upraw leśnych na gruntach pozostających poprzednio poza uprawą leśną (niezaliczonych do powierzchni lasów).
- 4. Wskaźnik **lesistości** (lesistość) obliczono jako stosunek procentowy powierzchni lasów do ogólnej powierzchni województwa.

General notes

1. Information within the scope of forestry concerns:
 - 1) **public forests** owned by:
 - a) the State Treasury - managed and utilized temporarily or perpetually by:
 - State Forestry Organizational Entity “State Forests” (abbreviated as “State Forests”) supervised by the Minister of Environment,
 - nature protection units (national parks),
 - organizational units supervised by different ministers, voivods, gminas or municipal associations and the Agricultural Property Agency,
 - b) gminas (of which gminas which are also cities with powiat status since 1999);
 - c) other public units, e.g. higher education institutions, science institutions etc.;
 - 2) **private forests** owned by:
 - a) natural persons,
 - b) land held in common by all or part of the residents of a village,
 - c) agricultural production co-operatives,
2. **Forest land** includes areas of forest as well as land connected with silviculture
Forest areas include land with a homogeneous area of at least 0,1 ha:
 - covered by forest vegetation (wooded area),
 - temporarily devoid of forest vegetation (felling sites, blanks, irregularly stocked open stands, coniferous tree and bush plantations, hunting grounds).These areas are designated for silviculture production, comprising portions of nature reserves and national parks or are registered as nature monuments.
Land connected with silviculture includes land used for purpose of forest management: buildings and structures, spatial division lines in forests, forest roads, forest nurseries, wood stockpiling areas, etc.
3. **Afforestation** consists in establishing woodland crops on land previously outside silviculture (not included in forest area).
4. The **forest cover** indicator (forest cover) was calculated as the percentage ratio of forest area to the total area of the voivodship.

TABL. 1 (69). POWIERZCHNIA GRUNTÓW LEŚNYCH W 2017 R.

Stan w dniu 31 XII
FOREST LAND IN 2017
As of 31 XII

WYSZCZEGÓLNIENIE SPECIFICATION	Ogółem Grand total	W tym lasy Of which forests	Z ogółem - grunty Of grand total - land					Lesistość w % Forest cover in %		
			publiczne public			razem total	w tym of which		prywatne private	
			własność Skarbu Państwa owned by the State Treasury		własność gmin gmina owned					
			razem total	w tym w zarządzie Lasów Państwowych of which managed by the State Forests						
			w ha in ha							
WOJEWÓDZTWO VOIVODSHIP	709990,3	689367,2	696996,0	694938,3	688170,3	2045,8	12994,3	49,3		
Podregion gorzowski	311421,5	302497,8	306780,6	306418,3	301141,7	360,1	4640,9	49,5		
Subregion										
Powiaty: Powiats:										
GORZOWSKI	55623,3	54097,3	54874,8	54784,5	54661,5	90,3	748,5	44,6		
Gmina miejska Urban gmina										
Kostrzyn nad Odrą	1839,7	1780,9	1837,0	1820,0	1820,0	17,0	2,7	38,6		
Gmina miejsko-wiejska Urban-rural gmina										
Witnica	12602,1	12195,6	12359,5	12318,8	12210,1	40,7	242,5	43,8		
w tym miasto	142,2	136,8	141,8	135,8	135,8	6,0	0,4	16,6		
of which city										
Gminy wiejskie: Rural gminas:										
Bogdaniec	2341,9	2263,9	2317,3	2305,3	2305,3	12,0	24,6	20,3		
Deszczno	6826,2	6679,4	6696,3	6692,5	6686,5	3,8	129,9	39,7		
Kłodawa	16248,8	15850,6	16187,2	16178,0	16171,4	9,2	61,6	67,5		
Lubiszyn	9733,7	9464,6	9493,8	9490,2	9488,7	3,6	239,9	46,1		
Santok	6030,9	5862,4	5983,6	5979,6	5979,6	4,0	47,4	34,6		
MIĘDZYRZECKI	74949,2	73016,5	72829,2	72751,7	72593,8	75,2	2120,0	52,6		
Gminy miejsko-wiejskie: Urban-rural gminas:										
Międzyrzecz	16427,3	15982,6	16167,3	16139,3	16126,8	28,0	260,0	50,7		
w tym miasto	20,8	20,5	20,8	20,8	14,8	-	-	2,0		
of which city										
Skwierzyna	19735,4	19156,2	19675,4	19660,4	19624,3	15,0	60,0	67,3		
w tym miasto	1145,9	1119,8	1138,9	1127,9	1127,0	11,0	7,0	31,2		
of which city										
Trzciel	8238,0	8006,6	8023,0	8006,3	8005,1	16,7	215,0	45,1		
w tym miasto	15,6	14,8	15,6	1,2	1,2	14,4	-	4,9		
of which city										
Gminy wiejskie: Rural gminas:										
Bledzew	14147,5	13826,8	13966,5	13965,7	13919,0	0,8	181,0	55,9		
Przytoczna	7362,8	7177,4	7194,8	7185,8	7148,3	9,0	168,0	38,8		
Pszczew	9038,2	8867,0	7802,2	7794,3	7770,3	5,7	1236,0	49,9		

TABL. 1 (69). **POWIERZCHNIA GRUNTÓW LEŚNYCH W 2017 R. (cd.)**

Stan w dniu 31 XII
FOREST LAND IN 2017 (cont.)
As of 31 XII

WYSZCZEGÓLNIENIE SPECIFICATION	Ogółem Grand total	W tym lasy Of which forests	Z ogółem - grunty Of grand total - land					prywatne private	Lesistość w % Forest cover in %
			publiczne public			w tym of which			
			razem total	własność Skarbu Państwa owned by the State Treasury		własność gmin gmina owned			
				w tym w zarządzie Lasów Państwowych of which managed by the State Forests					
				razem total					
w ha in ha									
SŁUBICKI.....	48524,4	47061,9	48031,7	47953,9	47914,3	77,8	492,7	47,1	
Gminy miejsko-wiejskie: Urban-rural gminas:									
Cybinka.....	17207,0	16688,5	17071,7	17054,7	17030,9	17,0	135,3	59,7	
w tym miasto of which city	56,8	55,4	56,8	40,8	40,8	16,0	-	10,5	
Ośno Lubuskie.....	10597,0	10284,9	10509,5	10506,8	10501,8	2,7	87,5	52,0	
w tym miasto of which city	86,1	83,6	86,1	83,4	83,4	2,7	-	10,4	
Rzepin	10196,9	9868,1	10163,6	10156,6	10147,2	7,0	33,3	51,7	
w tym miasto of which city	399,0	381,6	399,0	392,0	392,0	7,0	-	33,4	
Słubice.....	7123,9	6906,4	6994,8	6947,9	6947,3	46,9	129,2	37,2	
w tym miasto of which city	105,5	104,4	105,5	70,4	70,4	35,0	-	5,4	
Gmina wiejska Rural gmina									
Górzycza	3399,5	3314,0	3292,1	3287,9	3287,1	4,2	107,4	22,8	
STRZELECKO- DREZDENECKI	64553,8	62720,3	63667,2	63606,0	58866,8	61,2	886,5	50,3	
Gminy miejsko-wiejskie: Urban-rural gminas:									
Dobiegiew	21812,1	21198,7	21498,6	21492,2	16815,0	6,4	313,5	60,3	
w tym miasto of which city	52,7	50,8	52,0	52,0	52,0	-	0,7	8,9	
Drezdenko	26930,7	26090,0	26760,7	26720,7	26701,6	40,0	170,0	65,2	
w tym miasto of which city	104,9	102,9	83,1	61,1	57,1	22,0	21,9	9,6	
Strzelce Krajeńskie	12346,8	12067,1	12192,0	12181,2	12145,7	10,8	154,7	37,8	
w tym miasto of which city	0,2	-	0,2	0,2	0,2	-	-	-	
Gminy wiejskie: Rural gminas:									
Stare Kurowo	2193,4	2129,6	2011,1	2008,3	2007,1	2,8	182,3	27,5	
Zwierzyn	1270,9	1234,9	1204,9	1203,7	1197,4	1,2	66,0	12,3	

TABL. 1 (69). POWIERZCHNIA GRUNTÓW LEŚNYCH W 2017 R. (cd.)

Stan w dniu 31 XII
FOREST LAND IN 2017 (cont.)
As of 31 XII

WYSZCZEGÓLNIENIE SPECIFICATION	Ogółem Grand total	W tym lasy Of which forests	Z ogółem - grunty Of grand total - land				prywatne private	Lesistość w % Forest cover in %		
			publiczne public			razem total			własność Skarbu Państwa owned by the State Treasury	własność gmin gmina owned
			w tym of which							
			razem total	w tym w zarządzie Lasów Pań- stwowych of which managed by the State Forests						
					razem total					
w ha in ha										
SULECIŃSKI.....	67394,3	65237,3	67009,3	66973,4	66756,7	35,9	384,9	55,4		
Gminy miejsko-wiejskie: Urban-rural gminas:										
Lubniewice.....	8800,2	8530,6	8713,7	8691,1	8652,3	22,6	86,5	65,8		
w tym miasto of which city	347,0	337,5	334,1	312,5	309,7	21,6	12,9	27,9		
Sulecin.....	20996,5	20294,9	20911,6	20906,5	20853,2	5,1	85,0	63,4		
w tym miasto of which city	71,3	67,3	65,5	62,4	57,7	3,1	5,8	7,9		
Torzyn.....	24119,4	23303,3	24023,1	24021,2	23899,2	1,9	96,3	62,1		
w tym miasto of which city	49,9	49,2	34,2	32,3	24,6	1,9	15,7	5,4		
Gminy wiejskie: Rural gminas:										
Krzeszyce.....	9852,6	9584,0	9784,3	9778,1	9776,5	6,3	68,2	49,4		
Stożek.....	3625,6	3524,4	3576,6	3576,6	3575,4	-	48,9	22,2		
Miasto na prawach powiatu City with powiat status										
Gorzów Wlkp.....	376,7	364,6	368,5	348,7	348,7	19,8	8,3	4,3		
Podregion zielonogórski. Subregion	398568,8	386869,4	390215,3	388520,0	387028,6	1685,7	8353,5	49,1		
Powiaty: Powiats:										
KROŚNIEŃSKI.....	86158,6	83594,7	85180,2	85123,1	84887,0	57,2	978,4	60,1		
Gmina miejska Urban gmina										
Gubin.....	101,9	99,9	97,9	94,7	88,1	3,2	4,0	4,8		
Gmina miejsko-wiejska Urban-rural gmina										
Krosno Odrzańskie w tym miasto of which city	10599,2 73,5	10248,3 69,2	10505,0 73,5	10474,2 53,5	10451,5 53,5	30,8 20,0	94,2 0,0	48,3 8,5		
Gminy wiejskie: Rural gminas:										
Bobrowice.....	12413,9	12045,4	12316,1	12309,0	12284,6	7,2	97,8	65,1		
Bytnica.....	16543,5	15992,9	16491,5	16490,5	16477,1	1,0	52,0	76,6		
Dąbie.....	9048,3	8808,3	8859,6	8846,6	8816,9	13,0	188,6	51,5		
Gubin.....	23108,5	22487,8	22614,4	22614,4	22517,9	-	494,1	59,2		
Maszewo.....	14343,5	13912,1	14295,7	14293,7	14250,9	2,0	47,8	65,0		

TABL. 1 (69). POWIERZCHNIA GRUNTÓW LEŚNYCH W 2017 R. (cd.)

Stan w dniu 31 XII

FOREST LAND IN 2017 (cont.)

As of 31 XII

WYSZCZEGÓLNIENIE SPECIFICATION	Ogółem Grand total	W tym lasy Of which forests	Z ogółem - grunty Of grand total - land					prywatne private	Lesistość w % Forest cover in %
			publiczne public			w tym of which			
			razem total	własność Skarbu Państwa owned by the State Treasury		własność gmin gmina owned			
				w tym w zarządzie Lasów Pań- stwowych of which managed by the State Forests					
				razem total					
w ha in ha									
NOWOSOLSKI.....	31030,8	30235,2	29757,9	29670,4	29542,8	87,6	1272,9	39,2	
Gmina miejska Urban gmina									
Nowa Sól	280,7	274,1	272,3	227,4	224,1	45,0	8,4	12,6	
Gminy miejsko-wiejskie: Urban-rural gminas:									
Bytom Odrzański	1770,8	1733,3	1701,4	1691,2	1672,8	10,2	69,4	33,1	
w tym miasto	4,7	4,7	2,9	–	–	2,9	1,8	2,1	
of which city									
Kozuchów	5434,1	5301,4	4939,8	4935,8	4899,4	4,0	494,3	29,6	
w tym miasto	33,1	33,1	14,3	13,3	4,0	1,0	18,9	5,6	
of which city									
Nowe Miasteczko.....	1543,7	1516,0	1442,3	1432,6	1412,2	9,7	101,3	19,7	
w tym miasto	10,0	10,0	9,8	1,0	0,6	8,8	0,2	3,0	
of which city									
Gminy wiejskie: Rural gminas:									
Kolsko.....	3789,4	3678,3	3739,4	3736,5	3729,3	2,9	50,0	45,6	
Nowa Sól	10264,6	9970,5	9976,8	9964,9	9949,6	11,9	287,8	56,7	
Otyń.....	4303,8	4210,7	4192,5	4190,6	4185,1	1,9	111,4	45,9	
Siedlisko	3643,9	3550,9	3493,5	3491,5	3470,4	2,0	150,4	38,5	
ŚWIEBODZIŃSKI.....	40461,5	39402,7	39332,8	39307,5	39122,6	25,3	1128,7	42,1	
Gminy miejsko-wiejskie: Urban-rural gminas:									
Świebodzin	6333,8	6200,9	6167,3	6156,4	6091,0	10,9	166,5	27,4	
w tym miasto	34,3	33,6	34,3	29,7	18,2	4,6	–	2,0	
of which city									
Zbąszynek	3823,0	3732,4	3229,5	3222,9	3216,0	6,6	593,5	39,7	
w tym miasto	8,5	8,4	8,5	8,5	8,5	–	–	2,3	
of which city									
Gminy wiejskie: Rural gminas:									
Lubrza	5977,8	5815,5	5899,2	5897,8	5878,7	1,4	78,6	47,6	
Łągów.....	12175,9	11835,5	12093,5	12091,1	12081,0	2,4	82,4	59,4	
Skąpe	9186,2	8912,3	9113,3	9109,3	9073,9	4,0	72,8	49,1	
Szczytno.....	2964,9	2906,1	2830,0	2830,0	2782,1	–	134,9	25,6	

TABL. 1 (69). POWIERZCHNIA GRUNTÓW LEŚNYCH W 2017 R. (cd.)

Stan w dniu 31 XII
FOREST LAND IN 2017 (cont.)
As of 31 XII

WYSZCZEGÓLNIENIE SPECIFICATION	Ogółem Grand total	W tym lasy Of which forests	Z ogółem - grunty Of grand total - land					prywatne private	Lesistość w % Forest cover in %
			publiczne public			w tym of which			
			razem total	własność Skarbu Państwa owned by the State Treasury		własność gmin gmina owned			
				w tym w zarządzie Lasów Pań- stwowych of which managed by the State Forests					
				razem total					
w ha in ha									
WSCHOWSKI	25088,9	24468,4	24460,5	24391,0	24243,9	69,5	628,4	39,2	
Gminy miejsko-wiejskie: Urban-rural gminas:									
Sława.....	16416,6	16005,0	16186,4	16172,9	16111,6	13,5	230,3	48,9	
w tym miasto	70,6	69,4	67,1	56,0	42,8	11,1	3,4	4,7	
of which city									
Szlichtyngowa.....	2969,2	2909,4	2880,9	2859,9	2817,8	21,0	88,3	29,2	
w tym miasto	8,5	4,7	7,6	–	–	7,6	0,9	3,0	
of which city									
Wschowa	5703,0	5554,0	5393,2	5358,2	5314,5	35,0	309,8	28,1	
w tym miasto	22,2	22,2	22,0	–	–	22,0	0,2	2,4	
of which city									
ZIELONOGÓRSKI.....	68496,1	66466,2	66712,3	66634,3	66440,1	78,0	1783,8	49,2	
Gminy miejsko-wiejskie: Urban-rural gminas:									
Babimost.....	3535,7	3449,8	2815,9	2813,7	2811,0	2,2	719,8	37,2	
w tym miasto	5,5	4,7	4,3	4,3	4,3	–	1,2	1,3	
of which city									
Czerwieńsk	10335,6	10036,5	10204,9	10189,9	10149,1	15,0	130,7	51,6	
w tym miasto	402,1	387,5	391,5	386,5	384,8	5,0	10,6	41,4	
of which city									
Kargowa	6509,7	6299,8	6333,0	6332,0	6326,5	1,0	176,7	49,0	
w tym miasto	41,5	39,4	35,7	35,1	34,3	0,6	5,8	8,7	
of which city									
Nowogród Bobrzański.....	16364,7	15885,3	16188,8	16156,8	16108,4	32,0	175,9	61,2	
w tym miasto	612,8	585,9	600,0	583,9	580,9	16,1	12,8	40,0	
of which city									
Sulechów	9538,0	9265,1	9391,1	9388,3	9366,2	2,8	146,9	39,1	
w tym miasto	49,3	48,0	41,2	41,2	41,2	–	8,1	7,0	
of which city									
Gminy wiejskie: Rural gminas:									
Bojadła	5009,6	4865,5	4941,7	4936,8	4922,3	4,9	67,9	47,6	
Świdnica	10245,8	9881,0	10128,0	10121,2	10100,1	6,8	117,8	61,4	
Trzebiechów	2164,9	2112,1	2024,2	2012,2	1997,6	12,0	140,7	26,1	
Zabór	4792,2	4671,2	4684,8	4683,5	4659,0	1,3	107,4	50,0	

TABL. 1 (69). POWIERZCHNIA GRUNTÓW LEŚNYCH W 2017 R. (dok.)

Stan w dniu 31 XII
FOREST LAND IN 2017 (cont.)
As of 31 XII

WYSZCZEGÓLNIENIE SPECIFICATION	Ogółem Grand total	W tym lasy Of which forests	Z ogółem - grunty Of grand total - land					prywatne private	Lesistość w % Forest cover in %
			publiczne public			w tym of which			
			razem total	własność Skarbu Państwa owned by the State Treasury		własność gmin gmina owned			
				w tym w zarządzie Lasów Pań- stwowych of which managed by the State Forests					
				razem total					
w ha in ha									
ŻAGAŃSKI	54847,2	52896,4	53704,1	53447,7	53163,7	256,4	1143,1	46,7	
Gminy miejskie: Urban gminas:									
Gozdnica	1670,0	1616,0	1661,0	1660,6	1659,4	0,4	9,0	67,6	
Żagań	2379,1	2254,8	2345,0	2242,8	2215,7	102,2	34,1	55,8	
Gminy miejsko-wiejskie: Urban-rural gminas:									
Iłowa	10649,6	10217,5	10595,7	10580,7	10561,2	15,0	54,0	66,8	
w tym miasto	219,4	211,3	218,3	218,3	218,1	-	1,1	23,0	
of which city									
Małomice	3854,5	3753,0	3733,1	3726,8	3718,3	6,3	121,4	47,2	
w tym miasto	164,0	161,8	137,0	131,0	131,0	6,0	27,0	30,1	
of which city									
Szprotawa.....	8440,1	8221,8	8144,2	8035,5	8003,0	108,7	295,8	35,4	
w tym miasto	110,6	109,8	101,5	5,7	4,8	95,8	9,1	10,0	
of which city									
Gminy wiejskie: Rural gminas:									
Brzeźnica.....	4372,0	4247,9	4181,7	4177,2	4092,9	4,5	190,3	34,8	
Niegoslawice	3084,4	3021,1	2877,2	2869,6	2846,6	7,6	207,2	22,1	
Wymiarki.....	4383,1	4245,8	4349,4	4347,5	4342,3	1,9	33,7	67,3	
Żagań	16014,5	15318,6	15817,0	15807,2	15724,5	9,8	197,6	54,6	
ŻARSKI	77263,6	75028,6	76072,3	75539,1	75256,3	533,1	1191,3	53,9	
Gminy miejskie: Urban gminas:									
Łęknica	890,8	856,8	890,7	879,7	875,7	11,0	0,1	52,2	
Żary	695,3	680,1	678,0	659,7	654,3	18,3	17,3	20,3	
Gminy miejsko-wiejskie: Urban-rural gminas:									
Jasień	6980,1	6789,3	6887,0	6867,7	6828,4	19,3	93,0	53,5	
w tym miasto	60,1	59,9	60,0	40,7	37,2	19,3	0,1	12,5	
of which city									
Lubsko	8177,8	7966,1	8066,0	8035,0	7990,7	31,0	111,8	43,6	
w tym miasto	177,2	174,0	176,1	161,1	160,4	15,0	1,1	13,9	
of which city									
Gminy wiejskie: Rural gminas:									
Brody	16100,2	15583,9	15987,7	15600,0	15546,1	387,7	112,5	64,8	
Lipinki Łużyckie.....	4446,5	4319,7	4354,5	4350,7	4342,9	3,8	91,9	48,7	
Przewóz.....	12549,5	12162,1	12439,8	12432,7	12404,0	7,1	109,7	68,2	
Trzebień.....	8962,7	8722,7	8800,0	8782,0	8751,0	18,0	162,7	52,4	
Tuplice	3755,4	3662,6	3669,9	3654,9	3641,2	15,0	85,5	55,7	
Żary	14705,4	14285,4	14298,7	14276,7	14221,9	22,0	406,6	48,7	
Miasto na prawach powiatu City with powiat status									
Zielona Góra	15222,2	14777,3	14995,2	14407,0	14372,2	578,6	227,0	53,1	

TABL. 2 (70). POWIERZCHNIA LASÓW W 2017 R.

Stan w dniu 31 XII
FOREST AREAS IN 2017
As of 31 XII

WYSZCZEGÓLNIENIE SPECIFICATION	Ogółem Grand total	Lasy publiczne Public forests				Lasy prywatne Private forests
		razem total	w tym of which		własność gmin gmina owned	
			własność Skarbu Państwa owned by the State Treasury			
			razem total	w tym w zarządzie Lasów Państwowych of which managed by the State Forests		
w ha in ha						
WOJEWÓDZTWO	689367,2	676373,1	674380,1	667736,3	1981,4	12994,1
VOIVODSHIP						
Podregion gorzowski	302497,8	297856,9	297496,2	292343,9	358,6	4640,9
Subregion						
Powiaty: Powiaty:						
GORZOWSKI	54097,3	53348,8	53259,5	53137,8	89,3	748,5
Gmina miejska Urban gmina						
Kostrzyn nad Odrą	1780,9	1778,2	1762,2	1762,2	16,0	2,7
Gmina miejsko-wiejska Urban-rural gmina						
Witnica	12195,6	11953,1	11912,4	11804,9	40,7	242,5
w tym miasto	136,8	136,4	130,4	130,4	6,0	0,4
of which city						
Gminy wiejskie: Rural gminas:						
Bogdaniec	2263,9	2239,3	2227,3	2227,3	12,0	24,6
Deszczno	6679,4	6549,5	6545,7	6539,7	3,8	129,9
Kłodawa	15850,6	15789,0	15779,8	15773,1	9,2	61,6
Lubiszyn	9464,6	9224,7	9221,1	9219,6	3,6	239,9
Santok	5862,4	5815,1	5811,1	5811,1	4,0	47,4
MIĘDZYRZECKI	73016,5	70896,5	70819,3	70661,4	75,2	2120,0
Gminy miejsko-wiejskie: Urban-rural gminas:						
Międzyrzecz	15982,6	15722,6	15694,6	15682,2	28,0	260,0
w tym miasto	20,5	20,5	20,5	14,5	–	–
of which city						
Skwierzyna	19156,2	19096,2	19081,2	19045,1	15,0	60,0
w tym miasto	1119,8	1112,8	1101,8	1100,9	11,0	7,0
of which city						
Trzciel	8006,6	7791,6	7774,9	7773,6	16,7	215,0
w tym miasto	14,8	14,8	0,4	0,4	14,4	–
of which city						
Gminy wiejskie: Rural gminas:						
Bledzew	13826,8	13645,8	13645,0	13598,2	0,8	181,0
Przytoczna	7177,4	7009,4	7000,4	6962,9	9,0	168,0
Pszczew	8867,0	7631,0	7623,3	7599,4	5,7	1236,0

TABL. 2 (70). POWIERZCHNIA LASÓW W 2017 R. (cd.)

Stan w dniu 31 XII

FOREST AREAS IN 2017 (cont.)

As of 31 XII

WYSZCZEGÓLNIENIE SPECIFICATION	Ogółem Grand total	Lasy publiczne Public forests				Lasy prywatne Private forests
		razem total	w tym of which		własność gmin gmina owned	
			własność Skarbu Państwa owned by the State Treasury			
			razem total	w tym w zarządzie Lasów Państwowych of which managed by the State Forests		
w ha in ha						
SŁUBICKI.....	47061,9	46569,2	46491,4	46451,8	77,8	492,7
Gminy miejsko-wiejskie: Urban-rural gminas:						
Cybinka	16688,5	16553,1	16536,1	16512,4	17,0	135,3
w tym miasto	55,4	55,4	39,4	39,4	16,0	–
of which city						
Ośno Lubuskie	10284,9	10197,4	10194,7	10189,7	2,7	87,5
w tym miasto	83,6	83,6	81,0	81,0	2,7	–
of which city						
Rzepin	9868,1	9834,8	9827,8	9818,4	7,0	33,3
w tym miasto	381,6	381,6	374,6	374,6	7,0	–
of which city						
Słubice	6906,4	6777,2	6730,4	6729,7	46,9	129,2
w tym miasto	104,4	104,4	69,4	69,4	35,0	–
of which city						
Gmina wiejska Rural gmina						
Górzycza	3314,0	3206,6	3202,4	3201,6	4,2	107,4
STRZELECKO- DREZDENECKI.....	62720,3	61833,7	61772,5	57156,3	61,2	886,5
Gminy miejsko-wiejskie: Urban-rural gminas:						
Dobiegiew.....	21198,7	20885,1	20878,7	16324,5	6,4	313,5
w tym miasto	50,8	50,1	50,1	50,1	–	0,7
of which city						
Drezdenko	26090,0	25920,0	25880,0	25860,9	40,0	170,0
w tym miasto	102,9	81,0	59,0	55,0	22,0	21,9
of which city						
Strzelce Krajeńskie	12067,1	11912,4	11901,6	11866,1	10,8	154,7
Gminy wiejskie: Rural gminas:						
Stare Kurowo.....	2129,6	1947,3	1944,5	1943,3	2,8	182,3
Zwierzyn.....	1234,9	1168,9	1167,7	1161,4	1,2	66,0

TABL. 2 (70). POWIERZCHNIA LASÓW W 2017 R. (cd.)

Stan w dniu 31 XII

FOREST AREAS IN 2017 (cont.)

As of 31 XII

WYSZCZEGÓLNIENIE SPECIFICATION	Ogółem Grand total	Lasy publiczne Public forests				Lasy prywatne Private forests
		razem total	w tym of which		własność gmin gmina owned	
			własność Skarbu Państwa owned by the State Treasury			
			razem total	w tym w zarządzie Lasów Państwowych of which managed by the State Forests		
w ha in ha						
SULECIŃSKI.....	65237,3	64852,3	64816,4	64599,7	35,9	384,9
Gminy miejsko-wiejskie: Urban-rural gminas:						
Lubniewice	8530,6	8444,1	8421,5	8382,7	22,6	86,5
w tym miasto	337,5	324,6	303,0	300,2	21,6	12,9
of which city						
Sulęcín	20294,9	20210,0	20204,9	20151,6	5,1	85,0
w tym miasto	67,3	61,5	58,4	53,8	3,1	5,8
of which city						
Torzym	23303,3	23207,0	23205,1	23083,2	1,9	96,3
w tym miasto	49,2	33,5	31,6	24,0	1,9	15,7
of which city						
Gminy wiejskie: Rural gminas:						
Krzyszczyc	9584,0	9515,8	9509,5	9508,0	6,3	68,2
Słońsk	3524,4	3475,5	3475,5	3474,2	–	48,9
Miasto na prawach powiatu City with powiat status						
Gorzów Wlkp.....	364,6	356,4	337,0	337,0	19,4	8,3
Podregion zielonogórski	386869,4	378516,2	376883,9	375392,4	1622,7	8353,2
Subregion						
Powiaty: Powiats:						
KROŚNIEŃSKI	83594,7	82616,3	82559,1	82323,0	57,2	978,4
Gmina miejska Urban gmina						
Gubin.....	99,9	96,0	92,8	86,1	3,2	4,0
Gmina miejsko-wiejska Urban-rural gmina						
Krosno Odrzańskie.....	10248,3	10154,1	10123,3	10100,6	30,8	94,2
w tym miasto	69,2	69,2	49,2	49,2	20,0	0,0
of which city						
Gminy wiejskie: Rural gminas:						
Bobrowice.....	12045,4	11947,6	11940,4	11916,1	7,2	97,8
Bytnica	15992,9	15940,9	15939,9	15926,5	1,0	52,0
Dąbie	8808,3	8619,7	8606,7	8576,9	13,0	188,6
Gubin.....	22487,8	21993,7	21993,7	21897,2	–	494,1
Maszewo	13912,1	13864,3	13862,3	13819,6	2,0	47,8

TABL. 2 (70). POWIERZCHNIA LASÓW W 2017 R. (cd.)

Stan w dniu 31 XII

FOREST AREAS IN 2017 (cont.)

As of 31 XII

WYSZCZEGÓLNIENIE SPECIFICATION	Ogółem Grand total	Lasy publiczne Public forests				Lasy prywatne Private forests
		razem total	w tym of which		własność gmin gmina owned	
			własność Skarbu Państwa owned by the State Treasury			
			razem total	w tym w zarządzie Lasów Państwowych of which managed by the State Forests		
w ha in ha						
NOWOSOLSKI	30235,2	28962,3	28874,7	28747,2	87,6	1272,9
Gmina miejska Urban gmina						
Nowa Sól	274,1	265,7	220,7	217,5	45,0	8,4
Gminy miejsko-wiejskie: Urban-rural gminas:						
Bytom Odrzański	1733,3	1664,0	1653,8	1635,3	10,2	69,4
w tym miasto	4,7	2,9	–	–	2,9	1,8
of which city						
Kozuchów	5301,4	4807,1	4803,1	4766,8	4,0	494,3
w tym miasto	33,1	14,2	13,2	3,9	1,0	18,9
of which city						
Nowe Miasteczko	1516,0	1414,7	1405,0	1384,5	9,7	101,3
w tym miasto	10,0	9,7	0,9	0,5	8,8	0,2
of which city						
Gminy wiejskie: Rural gminas:						
Kolsko	3678,3	3628,4	3625,5	3618,3	2,9	50,0
Nowa Sól	9970,5	9682,7	9670,8	9655,5	11,9	287,8
Otyń	4210,7	4099,3	4097,4	4092,0	1,9	111,4
Siedlisko	3550,9	3400,5	3398,5	3377,4	2,0	150,4
ŚWIEBODZIŃSKI	39402,7	38274,0	38248,7	38063,8	25,3	1128,7
Gminy miejsko-wiejskie: Urban-rural gminas:						
Świebodzin	6200,9	6034,4	6023,5	5958,1	10,9	166,5
w tym miasto	33,6	33,6	29,0	17,5	4,6	–
of which city						
Zbąszynek	3732,4	3139,0	3132,4	3125,4	6,6	593,5
w tym miasto	8,4	8,4	8,4	8,4	–	–
of which city						
Gminy wiejskie: Rural gminas:						
Lubrza	5815,5	5736,9	5735,5	5716,4	1,4	78,6
Łagów	11835,5	11753,1	11750,7	11740,6	2,4	82,4
Skąpe	8912,3	8839,4	8835,4	8800,0	4,0	72,8
Szczaniec	2906,1	2771,2	2771,2	2723,3	–	134,9

TABL. 2 (70). POWIERZCHNIA LASÓW W 2017 R. (cd.)

Stan w dniu 31 XII
FOREST AREAS IN 2017 (cont.)
As of 31 XII

WYSZCZEGÓLNIENIE SPECIFICATION	Ogółem Grand total	Lasy publiczne Public forests				Lasy prywatne Private forests
		razem total	w tym of which			
			własność Skarbu Państwa owned by the State Treasury		własność gmin gmina owned	
			razem total	w tym w zarządzie Lasów Państwowych of which managed by the State Forests		
w ha in ha						
WSCHOWSKI	24468,4	23840,1	23774,3	23627,3	65,7	628,4
Gminy miejsko-wiejskie: Urban-rural gminas:						
Sława	16005,0	15774,8	15761,3	15700,0	13,5	230,3
w tym miasto of which city	69,4	65,9	54,8	41,6	11,1	3,4
Szlichtyngowa	2909,4	2821,1	2803,9	2761,8	17,2	88,3
w tym miasto of which city	4,7	3,8	–	–	3,8	0,9
Wschowa	5554,0	5244,2	5209,2	5165,5	35,0	309,8
w tym miasto of which city	22,2	22,0	–	–	22,0	0,2
ZIELONOGÓRSKI	66466,2	64682,4	64606,4	64412,3	76,0	1783,8
Gminy miejsko-wiejskie: Urban-rural gminas:						
Babimost	3449,8	2730,0	2727,8	2725,1	2,2	719,8
w tym miasto of which city	4,7	3,5	3,5	3,5	–	1,2
Czerwieńsk	10036,5	9905,8	9890,8	9850,1	15,0	130,7
w tym miasto of which city	387,5	376,9	371,9	370,2	5,0	10,6
Kargowa	6299,8	6123,2	6122,2	6116,6	1,0	176,7
w tym miasto of which city	39,4	33,6	33,0	32,2	0,6	5,8
Nowogród Bobrzański	15885,3	15709,4	15679,4	15631,0	30,0	175,9
w tym miasto of which city	585,9	573,1	557,0	554,0	16,1	12,8
Sulechów	9265,1	9118,2	9115,4	9093,3	2,8	146,9
w tym miasto of which city	48,0	40,0	40,0	40,0	–	8,1
Gminy wiejskie: Rural gminas:						
Bojadła	4865,5	4797,6	4792,7	4778,2	4,9	67,9
Świdnica	9881,0	9763,2	9756,4	9735,3	6,8	117,8
Trzebiechów	2112,1	1971,3	1959,3	1944,7	12,0	140,7
Zabór	4671,2	4563,8	4562,4	4537,9	1,3	107,4

TABL. 2 (70). POWIERZCHNIA LASÓW W 2017 R. (dok.)

Stan w dniu 31 XII

FOREST AREAS IN 2017 (cont.)

As of 31 XII

WYSZCZEGÓLNIENIE SPECIFICATION	Ogółem Grand total	Lasy publiczne Public forests				Lasy prywatne Private forests
		razem total	w tym of which		własność gmin gmina owned	
			własność Skarbu Państwa owned by the State Treasury			
			razem total	w tym w zarządzie Lasów Państwowych of which managed by the State Forests		
w ha in ha						
ŻAGAŃSKI.....	52896,4	51753,4	51508,4	51224,4	245,0	1143,1
Gminy miejskie: Urban gminas:						
Gozdnica	1616,0	1607,0	1606,6	1605,3	0,4	9,0
Żagań	2254,8	2220,7	2129,9	2102,8	90,8	34,1
Gminy miejsko-wiejskie: Urban-rural gminas:						
Iłowa	10217,5	10163,6	10148,6	10129,1	15,0	54,0
w tym miasto	211,3	210,2	210,2	210,0	–	1,1
of which city						
Małomice	3753,0	3631,6	3625,3	3616,8	6,3	121,4
w tym miasto	161,8	134,8	128,8	128,8	6,0	27,0
of which city						
Szprotawa	8221,8	7926,0	7817,3	7784,8	108,7	295,8
w tym miasto	109,8	100,7	4,9	4,0	95,8	9,1
of which city						
Gminy wiejskie: Rural gminas:						
Brzeźnica.....	4247,9	4057,6	4053,1	3968,8	4,5	190,3
Niegostawice	3021,1	2813,9	2806,3	2783,3	7,6	207,2
Wymiarki.....	4245,8	4212,1	4210,2	4205,0	1,9	33,7
Żagań.....	15318,6	15121,0	15111,3	15028,6	9,8	197,6
ŻARSKI.....	75028,6	73837,5	73320,2	73037,3	517,4	1191,0
Gminy miejskie: Urban gminas:						
Łeknica.....	856,8	856,7	845,7	841,8	11,0	0,1
Żary.....	680,1	662,8	644,5	639,1	18,3	17,3
Gminy miejsko-wiejskie: Urban-rural gminas:						
Jasień.....	6789,3	6696,3	6677,0	6637,7	19,3	93,0
w tym miasto	59,9	59,8	40,5	37,1	19,3	0,1
of which city						
Lubsko.....	7966,1	7854,3	7823,3	7778,9	31,0	111,8
w tym miasto	174,0	172,9	157,9	157,3	15,0	1,1
of which city						
Gminy wiejskie: Rural gminas:						
Brody.....	15583,9	15471,4	15099,5	15045,6	371,9	112,5
Lipinki Łużyckie	4319,7	4227,7	4223,9	4216,1	3,8	91,9
Przewóz.....	12162,1	12052,3	12045,3	12016,6	7,1	109,7
Trzebień	8722,7	8559,9	8541,9	8511,0	18,0	162,7
Tuplice.....	3662,6	3577,1	3562,1	3548,5	15,0	85,5
Żary.....	14285,4	13878,9	13856,9	13802,1	22,0	406,5
Miasto na prawach powiatu City with powiat status						
Zielona Góra	14777,3	14550,3	13992,0	13957,3	548,6	227,0

TABL. 3 (71). **GRUNTY NIELEŚNE ZALESIONE I PRZEZNACZONE DO ZALESIENIA W 2017 R.**
NON-FOREST LAND AFFORESTED AND DESIGNATED FOR AFFORESTATION IN 2017

WYSZCZEGÓLNIENIE SPECIFICATION	Zalesienia gruntów nieleśnych ^a Afforestations of non-forest land ^a				Powierzchnia gruntów nieleśnych przeznaczonych do zalesienia ^a (stan w dniu 31 XII) Non-forest land designated for afforestation ^a (as of 31 XII)	
	ogółem grand total	publiczne public		prywatne private	razem total	w tym w zarządzie Lasów Państwowych of which manager by the State Forests
		razem total	w tym w zarządzie Lasów Państwowych of which manager by the State Forests			
w ha in ha						
WOJEWÓDZTWO	71,8	18,9	18,9	53,1	86,4	86,4
VOIVODSHIP						
Podregion gorzowski	33,8	1,9	1,9	31,9	18,3	18,3
Subregion						
Powiaty: Powiats:						
GORZOWSKI	12,2	–	–	12,2	–	–
Gmina miejsko-wiejska Urban-rural gmina						
Witnica	12,2	–	–	12,2	–	–
SŁUBICKI	1,9	1,9	1,9	–	–	–
Gmina miejsko-wiejska Urban-rural gmina						
Cybinka	1,9	1,9	1,9	–	–	–
STRZELECKO-DREZDENECKI..	–	–	–	–	3,3	3,3
Gmina miejsko-wiejska Urban-rural gmina						
Dobiegiew	–	–	–	–	2,5	2,5
Gmin wiejska Rural gmina						
Stare Kurowo	–	–	–	–	0,8	0,8
SULECIŃSKI	19,7	–	–	19,7	13,3	13,3
Gminy miejsko-wiejskie: Urban-rural gminas:						
Lubniewice	19,7	–	–	19,7	–	–
Torzym	–	–	–	–	13,3	13,3
Miasto na prawach powiatu City with powiat status						
Gorzów Wlkp.	–	–	–	–	1,7	1,7

a Użytków rolnych i nieużytków przeznaczonych do zalesienia w planie zagospodarowania przestrzennego.

a Agricultural land and wasteland designated for afforestation in land development plan.

TABL. 3 (71). **GRUNTY NIELEŚNE ZALESIONE I PRZEZNACZONE DO ZALESIENIA W 2017 R. (dok.)**
 NON-FOREST LAND AFFORESTED AND DESIGNATED FOR AFFORESTATION IN 2017 (cont.)

WYSZCZEGÓLNIENIE SPECIFICATION	Zalesienia gruntów nieleśnych ^a Afforestations of non-forest land ^a				Powierzchnia gruntów nieleśnych przeznaczonych do zalesienia ^a (stan w dniu 31 XII) Non-forest land designated for afforestation ^a (as of 31 XII)	
	ogółem grand total	publiczne public		prywatne private	razem total	w tym w zarządzie Lasów Pań- stwowych of which manager by the State Forests
		razem total	w tym w zarządzie Lasów Pań- stwowych of which manager by the State Forests			
w ha in ha						
Podregion zielonogórski Subregion	38,1	16,9	16,9	21,2	68,2	68,2
Powiaty: Powiats:						
KROŚNIENSKI	1,0	1,0	1,0	–	4,7	4,7
Gminy wiejskie: Rural gminas:						
Gubin.....	1,0	1,0	1,0	–	2,7	2,7
Maszewo	–	–	–	–	2,0	2,0
NOWOSOLSKI	15,6	15,6	15,6	–	2,7	2,7
Gmina miejsko-wiejska Urban-rural gmina						
Kozuchów.....	8,0	8,0	8,0	–	–	–
Gmin wiejska Rural gmina						
Nowa Sól.....	7,6	7,6	7,6	–	2,7	2,7
WSCHOWSKI	1,5	0,4	0,4	1,1	3,3	3,3
Gminy miejsko-wiejskie: Urban-rural gminas:						
Sława	–	–	–	–	0,1	0,1
Szlichtyngowa	–	–	–	–	2,8	2,8
Wschowa.....	1,5	0,4	0,4	1,1	0,4	0,4
ZIELONOGÓRSKI	7,3	–	–	7,3	57,4	57,4
Gminy miejsko-wiejskie: Urban-rural gminas:						
Kargowa	–	–	–	–	3,2	3,2
Nowogród Bobrzański	7,3	–	–	7,3	–	–
Sulechów.....	–	–	–	–	54,2	54,2
ŻAGAŃSKI.....	12,7	–	–	12,7	–	–
Gmina wiejska Rural gmina						
Wymiarki.....	12,7	–	–	12,7	–	–

a Użytków rolnych i nieużytków przeznaczonych do zalesienia w planie zagospodarowania przestrzennego.

a Agricultural land and wasteland designated for afforestation in land development plan.

TABL. 4 (72). **LASY PRYWATNE I GMINNE W 2017 R.**
PRIVATE AND GMINAS FORESTS IN 2017

WYSZCZEGÓLNIENIE SPECIFICATION	Powierzchnia gruntów leśnych ^a Forest land ^a			Lasy ochronne w % ogółem gruntów leśnych ^a Protective forests in % of total for- ests land ^a	Odnowienia i zalesienia Renewals and afforestations		Pozykanie drewna (grubizny) w dam ³ Removals (timber) in dam ³
	ogółem total	w tym własność of which property of			ogółem total	w tym zalesienia ^b of which afforesta- tions ^b	
		osób fizycznych natural persons	gmin gmina	w ha			
	w ha in ha			w ha in ha			
WOJEWÓDZTWO VOIVODSHIP	15040,2	12203,5	2045,8	0,3	61,3	53,1	15,3
Podregion gorzowski Subregion	5001,0	4324,0	360,1	0,1	33,1	31,9	3,9
Powiaty: Powiats:							
Gorzowski	838,8	748,5	90,3	0,5	12,2	12,2	0,1
Międzyrzecki	2195,2	2036,0	75,2	0,1	0,2	–	2,9
Słubicki	570,5	390,3	77,8	–	0,1	–	0,5
Strzelecko-drezdenecki	947,7	805,0	61,2	–	0,9	–	0,3
Sulęciński	420,8	336,0	35,9	–	19,7	19,7	0,1
Miasto na prawach powiatu City with powiat status							
Gorzów Wlkp	28,0	8,3	19,8	–	–	–	–
Podregion zielonogórski ... Subregion	10039,2	7879,6	1685,7	0,5	28,2	21,2	11,4
Powiaty: Powiats:							
Krośnieński	1035,6	881,6	57,2	–	0,0	–	0,9
Nowosolski	1360,5	1174,5	87,6	3,3	–	–	1,3
Świebodziński	1154,0	1077,0	25,3	–	2,3	–	2,1
Wschowski	697,9	619,6	69,5	0,1	3,0	1,1	1,1
Zielonogórski	1861,8	1658,2	78,0	–	7,9	7,3	3,3
Żagański	1399,4	1094,4	256,4	–	13,8	12,7	0,4
Żarski	1724,4	1163,5	533,1	–	1,2	–	1,0
Miasto na prawach powiatu City with powiat status							
Zielona Góra	805,6	211,0	578,6	–	–	–	1,3

a Stan w dniu 31 XII. b Użytków rolnych i nieużytków przeznaczonych do zalesienia w planie zagospodarowania przestrzennego.

a As of 31 XII. b Agricultural land and wasteland designated for afforestation in land development plan.

DZIAŁ XI TRANSPORT

Uwagi ogólne

1. Ogólne dane o **długości dróg publicznych** obejmują dane o drogach miejskich i zamiejskich o

Drogi publiczne ze względu na funkcje w sieci drogowej dzielą się według przepisów ustawy z dnia 21 III 1985 r. o drogach publicznych (tekst jednolity: Dz.U. z 2013 r. poz. 260) na następujące kategorie: drogi krajowe, wojewódzkie, powiatowe i gminne.

Do **dróg powiatowych** zalicza się drogi inne niż podano wyżej, stanowiące połączenia miast będących siedzibami powiatów z siedzibami gmin i siedzib gmin między sobą.

Do **dróg gminnych** zalicza się drogi o znaczeniu lokalnym niezaliczone do innych kategorii, stanowiące uzupełniającą sieć dróg służących miejscowym potrzebom, z wyłączeniem dróg wewnętrznych.

Do **dróg o nawierzchni twardej** zalicza się drogi o nawierzchni twardej ulepszonej (z kostki kamiennej, klinkieru, betonu, z płyt kamienno-betonowych, bitumu) oraz drogi o nawierzchni nieulepszonej (o nawierzchni tłuczniowej i brukowej).

Do **dróg o nawierzchni gruntowej** zalicza się drogi o nawierzchni z gruntu rodzimego oraz utrwalone w wyniku specjalnych zabiegów i preparacji gruntu rodzimego przy pomocy mieszanin wykonanych z gliny, żwiru, żużla itp.

2. Informacje o **pojazdach samochodowych i ciągnikach zarejestrowanych** prezentowane są według centralnej ewidencji pojazdów prowadzonej przez Ministerstwo Spraw Wewnętrznych.

Od 2011 r. dane obejmują pojazdy posiadające pozwolenia czasowe wydane w końcu danego roku.

3. Dane o **wypadkach drogowych** obejmują zdarzenia mające związek z ruchem pojazdów na drogach publicznych, w wyniku których nastąpiła śmierć lub uszkodzenie ciała osób.

Za **śmiertelną ofiarę wypadku drogowego** uznano osobę zmarłą (w wyniku doznanych obrażeń) na miejscu wypadku lub w ciągu 30 dni.

Za **ranną ofiarę wypadku drogowego** uznano osobę, która doznała obrażeń ciała i otrzymała pomoc lekarską.

CHAPTER XI TRANSPORT

General notes

1. General data on **length of public roads** include data on urban and non-urban hard surface roads.

On account of functions in a road network **public roads** are divided, according to the Law on Public Roads dated 21 III 1985 (unified text: Journal of Laws 2013 item 260), into following categories: national, regional, district and communal roads.

Powiat roads include roads other than those mentioned above, which link powiat capital cities with gmina capital cities and gmina capital cities with other such cities.

Gmina roads include roads with a local significance not included in the other categories, which supplement the network of roads servicing local needs, excluding internal roads.

Hard surface roads include improved hard surface public roads (made of stone cube, clinker, concrete, stone and concrete slabs, bitumen and roads with regular surface (macadam and boulder pavement).

Soil-surfaced roads are subsoil surfaced roads and roads hardened in special processes and preparations of subsoil utilising mixtures made of clay, gravel, slag, etc.

2. Information on **registered vehicles and tractors** has been presented according to central vehicle register maintained by the Ministry of Interior.

Since 2011 data include vehicles having temporary permission given by the ending of reference year.

3. Data regarding **road traffic accidents** cover events connected with the movement of vehicles on public roads as a result of which death or injury occurred.

A **road traffic accident fatality** is understood as a person who died (as a result of injuries incurred) at the scene of the accident or within the course of 30 days.

A **road traffic accident injury** is understood as a person who incurred injuries and received medical attention.

TABL. 1 (73). DROGI PUBLICZNE W 2017 R.

Stan w dniu 31 XII
PUBLIC ROADS IN 2017
As of 31 XII

WYSZCZEGÓLNIENIE SPECIFICATION	Drogi powiatowe District roads				Drogi gminne Communal roads			
	o nawierzchni twardej on hard surface			gruntowe unsur- faced	o nawierzchni twardej on hard surface			gruntowe unsur- faced
	ogółem total	na 100 km ² per 100 km ²	z liczby ogółem o na- wierzchni ulepszo- nej of which of total improved		ogółem total	na 100 km ² per 100 km ²	z liczby ogółem o na- wierzchni ulepszo- nej of which of total improved	
	w km in km							
WOJEWÓDZTWO .. VOIVODSHIP	3459,3	24,7	3215,5	685,3	2887,1	20,6	2157,6	5917,6
Podregion gorzowski Subregion	1371,0	22,4	1297,7	246,6	1 135,7	18,6	764,2	2 928,8
Powiaty: Powiats:								
Gorzowski	355,3	29,3	354,6	55,5	276,5	22,8	177,8	621,3
Międzyrzecki	314,0	22,6	293,0	81,0	163,0	11,7	133,2	806,4
Ślubicki	198,1	19,8	188,2	25,6	220,9	22,1	145,4	363,7
Strzelecko-drezdenecki	189,4	15,2	180,6	24,3	248,9	19,9	136,5	613,7
Sulęciński	246,5	20,9	213,6	60,2	114,9	9,8	60,5	501,0
Miasto na prawach powiatu City with powiat status								
Gorzów Wlkp.	67,7	78,7	67,7	–	111,5	129,7	110,8	22,7
Podregion zielonogórski Subregion	2088,3	26,5	1917,8	438,7	1751,4	22,2	1393,4	2988,8
Powiaty: Powiats:								
Krośnieński	329,8	23,7	321,3	108,4	132,2	9,5	105,0	269,0
Nowosolski	221,6	28,7	207,9	39,8	215,7	28,0	190,0	411,8
Świebodziński	333,1	35,5	271,9	82,6	219,1	23,4	142,2	245,0
Wschowski	147,1	23,6	140,4	28,7	77,6	12,4	63,4	690,5
Zielonogórski	272,5	20,2	250,1	81,5	278,9	20,7	194,7	636,5
Żagański	318,2	28,1	306,1	47,4	278,8	24,6	233,8	297,9
Żarski	415,0	29,8	371,1	48,3	367,9	26,4	287,3	328,4
Miasto na prawach powiatu City with powiat status								
Zielona Góra	51,0	18,4	49,0	2,0	181,2	65,4	177,0	109,7

Źródło: dane Generalnej Dyrekcji Dróg Krajowych i Autostrad.

Source: data of the General Directorate of Domestic Roads and Motorways.

TABL. 2 (74). **POJAZDY SAMOCHODOWE I CIĄGNIKI ZAREJESTROWANE^a W 2017 R.**

Stan w dniu 31 XII

REGISTERED ROAD VEHICLES AND TRACTORS^a IN 2017

As of 31 XII

WYSZCZEGÓLNIENIE SPECIFICATION	Ogółem Total	W tym Of which				
		samochody osobowe passenger cars	autobusy buses	samochody ciężarowe ^b i ciągniki siodłowe lorries ^b and road tractors	ciągniki bala- stowe i rolnicze balast and agricultural tractors	motocykle motorcycles
WOJEWÓDZTWO VOIVODSHIP	809111	629924	2680	98785	29209	43426
Podregion gorzowski Subregion	314595	239206	1163	39638	12988	19529
Powiaty: Powiats:						
Gorzowski	63122	46845	127	8312	3203	4235
Międzyrzecki	48644	36807	116	5657	2913	2797
Ślubicki	37709	28503	125	4297	1613	2911
Strzelecko-drezdenecki	46630	34289	165	5557	2853	3506
Sulęciński	30948	23393	77	2994	1797	2460
Miasto na prawach powiatu City with powiat status						
Gorzów Wlkp.	87542	69369	553	12821	609	3620
Podregion zielonogórski Subregion	494516	390718	1517	59147	16221	23897
Powiaty: Powiats:						
Krośnieński	47861	37883	78	4850	1793	2977
Nowosolski	60122	47919	235	6676	1930	3008
Świebodziński	43177	34280	100	4274	2087	2187
Wschowski	30189	23338	69	3541	1740	1332
Zielonogórski	72247	55726	130	9470	2860	3697
Żagański	63649	50916	195	5970	2739	3392
Żarski	81987	65481	217	8969	2524	4270
Miasto na prawach powiatu City with powiat status						
Zielona Góra	95284	75175	493	15397	548	3034

^a Łącznie z pojazdami posiadającymi pozwolenia czasowe (na okres 30 dni) wydane w końcu roku; w danych nie uwzględniono trolejbusów. ^b Łącznie z samochodami ciężarowo-osobowymi.

Ź r ó d ł o: dane Ministerstwa Spraw Wewnętrznych i Administracji.

^a Including road vehicles having temporary permission (for the period of 30 days) issued at the end of the year; data exclude trolleybuses. ^b Including vans.

S o u r c e: data according to the Central Register of Vehicles kept by the Ministry of Interior.

TABL. 3 (75). WYPADKI DROGOWE^a I ICH OFIARY W 2017 R.
ROAD TRAFFIC ACCIDENTS^a AND THEIR CASUALTIES IN 2017

WYSZCZEGÓLNIENIE SPECIFICATION	Wypadki Accidents	Ofiary wypadków Road traffic casualties	
		śmiertelne fatalities	ranni injured
WOJEWÓDZTWO VOIVODSHIP	682	84	855
Podregion gorzowski Subregion	271	34	358
Powiaty: Powiats:			
Gorzowski	44	10	73
Międzyrzecki	59	9	82
Słubicki	40	8	54
Strzelecko-drezdenecki	42	2	45
Sulęciński	30	2	39
Miasto na prawach powiatu City with powiat status			
Gorzów Wlkp.	56	3	65
Podregion zielonogórski Subregion	411	50	497
Powiaty: Powiats:			
Krośnieński	29	8	34
Nowosolski	53	5	63
Świebodziński	65	11	81
Wschowski	16	1	24
Zielonogórski	48	5	67
Żagański	52	7	50
Żarski	54	8	61
Miasto na prawach powiatu City with powiat status			
Zielona Góra	94	5	117

a Zarejestrowane przez Policję.

Ź r ó d ł o: dane Komendy Głównej Policji.

a Registered by the Police.

S o u r c e: data of the National Police Headquarters.

DZIAŁ XII HANDEL

CHAPTER XII TRADE

Uwagi ogólne

1. Targowiska są to wyodrębnione tereny i budowle (place, ulice, hale targowe) ze stałymi lub sezonowymi punktami sprzedaży drobnodetalicznej lub urządzeniami przeznaczonymi do prowadzenia handlu w wyznaczone dni tygodnia lub codziennie (bazaary).

2. Za targowiska sezonowe należy uznać te place i ulice, gdzie uruchamiane są na okres do 6 miesięcy punkty handlowe, w związku ze wzmożonym ruchem nabywców (np. nadmorski ruch urlopowy) i działalność ta jest ponawiana w kolejnych sezonach.

General notes

1. Marketplaces are specific areas and structures (squares, streets, market halls) with permanent or seasonal outlets for small-scale retail sales or with facilities designated for conducting trade on specific days of the week or weekly (bazaars).

2. Seasonal marketplaces are those squares and streets where trade outlets conduct activity for a period of 6 months, in connection with increased demand from buyers (e.g., holiday seaside demand) and this activity is repeated in successive seasons.

TABL. 1 (76). TARGOWISKA W 2017 R.
Stan w dniu 31 XII
MARKETPLACES IN 2017
As of 31 XII

WYSZCZEGÓLNIENIE SPECIFICATION	Targowiska stałe Permanent marketplaces						Targowiska sezonowe ^a (w ciągu roku) Seasonal market-places ^a (during the year)	Roczne wpływy z opłaty targowej w tys. zł Annual receipts from marketplace fees in thous. zł
	liczba number		powierzchnia w m ² area in m ²		stałe punkty sprzedaży drobnodetalicznej permanent small-retail sales outlets			
	ogółem total	w tym z przewagą sprzedaży drobnodetalicznej of which with predominance of small-retail sales	ogółem total	w tym sprzedażowa of which sales area	ogółem total	w tym na targowiskach czynnych codziennie of which at market-places opened daily		
WOJEWÓDZTWO VOIVODSHIP	73	72	430240	208037	5527	3903	109	11274,1
Podregion gorzowski Subregion	26	26	170196	55709	2870	1889	44	4674,8
Powiaty: Powiats:								
Gorzowski	6	6	37080	7811	995	825	5	1810,9
Międzyrzeczki	4	4	12159	2682	134	93	16	125,8
Ślubicki	7	7	36573	13543	756	755	2	1936,6
Strzelecko-drezdenecki	3	3	16582	8271	40	15	1	165,4
Sulęciński	2	2	4510	435	32	32	2	60,9
Miasto na prawach powiatu City with powiat status								
Gorzów Wlkp.	4	4	63292	22967	913	169	18	575,2
Podregion zielonogórski Subregion	47	46	260044	152328	2657	2014	65	6599,3
Powiaty: Powiats:								
Krośnieński	4	3	23033	7516	336	336	4	1192,8
Nowosolski	5	5	10434	4971	208	26	21	405,6
Świebodziński	3	3	13597	6831	103	100	2	72,4
Wschowski	4	4	14479	4622	101	31	–	278,0
Zielonogórski	14	14	15748	13531	40	5	7	168,9
Żagański	5	5	6532	2383	188	188	4	95,6
Żarski	8	8	62192	32489	1171	1171	5	3863,5
Miasto na prawach powiatu City with powiat status								
Zielona Góra	4	4	114029	79985	510	157	22	522,5

a Liczba targowisk lub miejsc wyznaczonych na ulicach i placach uruchamianych okresowo.

a Number of marketplaces or places located on streets and squares open periodically.

Uwagi ogólne

1. **Finanse publiczne** obejmują procesy związane z gromadzeniem środków publicznych oraz ich rozdysponowaniem, a w szczególności: gromadzenie dochodów i przychodów publicznych, wydatkowanie środków publicznych, finansowanie potrzeb pożyczkowych budżetu państwa i budżetów jednostek samorządu terytorialnego (gmin, miast na prawach powiatu, powiatów oraz województw), zaciąganie zobowiązań angażujących środki publiczne, zarządzanie środkami publicznymi, zarządzanie długiem publicznym oraz rozliczenia z budżetem Unii Europejskiej.

Podstawę prawną określającą te procesy stanowiła w 2005 r. ustawa z dnia 26 XI 1998 r. o finansach publicznych (tekst jednolity: Dz.U. z 2003 r. Nr 15, poz. 148, z późniejszymi zmianami), a w latach 2010, 2015, 2016 i 2017 – ustawa z dnia 27 VIII 2009 r. o finansach publicznych (tekst jednolity: Dz.U. z 2017 r. poz. 2077) i przepisy wprowadzające ustawę o finansach publicznych (Dz.U. z 2009 r. Nr 157, poz. 1241, z późniejszymi zmianami). W przypadku gospodarki finansowej jednostek samorządu terytorialnego również ustawa z dnia 8 III 1990 r. o samorządzie gminnym (tekst jednolity: Dz.U. z 2018 r. poz. 994), ustawa z dnia 5 VI 1998 r. o samorządzie powiatowym (tekst jednolity: Dz.U. z 2017 r. poz. 1868, z późniejszymi zmianami), ustawa z dnia 5 VI 1998 r. o samorządzie województwa (tekst jednolity: Dz.U. z 2018 r. poz. 995) oraz ustawa z dnia 13 XI 2003 r. o dochodach jednostek samorządu terytorialnego (tekst jednolity: Dz.U. z 2017 r. poz. 1453).

2. Prezentowane dane obejmują informacje dotyczące **dochodów i wydatków** budżetów jednostek samorządu terytorialnego oraz przychodów i kosztów samorządowych zakładów budżetowych.

3. Dochody i wydatki budżetów jednostek samorządu terytorialnego są określone w uchwale budżetowej przez właściwe organy stanowiące na rok kalendarzowy (budżetowy), w terminach i na zasadach określonych w ustawach ustrojowych oraz ustawie o finansach publicznych.

General notes

1. **Public finance** include the processes connected with accumulation and allocation of public funds, and particularly: collecting and accumulating revenue, spending public funds, financing of loan needs of the state budget and of the budgets of local government units (i.e. gminas, cities with powiat status, powiats and voivodships), incurring liabilities involving public funds, managing public funds and public debt, as well as settlements with the European Union budget.

The legal basis defining the above mentioned processes in 2005 was provided by the Law on Public Finances, dated 26 XI 1998 (unified text: Journal of Laws 2003 No. 15, item 148, with later amendments), and in 2010, 2015, 2016 and 2017 – the Law on Public Finances, dated 27 VIII 2009 (unified text: Journal of Laws 2017 item 2077) and regulations introducing the Law on Public Finances (Journal of Laws 2009 No. 157, item 1241, with later amendments). With respect to the financial management of local government units, the legal basis is additionally provided by the Law on Gmina Local Government, dated 8 III 1990 (unified text: Journal of Laws 2018 item 994), the Law on Powiat Local Government, dated 5 VI 1998 (unified text: Journal of Laws 2017 item 1868), the Law on Voivodship Local Government, dated 5 VI 1998 (unified text: Journal of Laws 2018 item 995) as well as the Law on Incomes of Local Government Units, dated 13 XI 2003 (unified text: Journal of Laws 2017 item 1453).

2. The presented data include information regarding **revenue and expenditure** of the budgets of local government units as well as revenue and costs of local government budgetary establishments.

3. Revenue and expenditure of the budgets of local self-government entities are determined in the budgetary act passed by relevant councils for a period of one calendar year (a budgetary year) within the periods and in accordance with the principles set forth in statutory acts and in the Act of Public Finances.

Miasto na prawach powiatu realizuje jednocześnie zadania z zakresu działania gminy oraz powiatu i sporządza jeden budżet, w którym określone są poszczególne dochody z uwzględnieniem źródeł dochodów gminy i powiatu oraz wydatki realizowane łącznie przez gminę i powiat. Dlatego też w tablicach dochody i wydatki gmin podane są bez dochodów i wydatków gmin mających również status miasta na prawach powiatu, natomiast dochody i wydatki miast na prawach powiatu podane są łącznie z dochodami i wydatkami części gminnej i powiatowej. Powyższa uwaga dotyczy również samorządowych zakładów budżetowych.

4. Dochody i wydatki budżetów jednostek samorządu terytorialnego grupuje się zgodnie z zasadami określonymi w ustawie o finansach publicznych, tj. w podziale na działy – określające rodzaj działalności oraz paragrafy – określające rodzaj dochodu, przychodu lub wydatku. Dane opracowano zgodnie z rozporządzeniem Ministra Finansów z dnia 2 III 2010 r. w sprawie szczegółowej klasyfikacji dochodów, wydatków, przychodów i rozchodów oraz środków pochodzących ze źródeł zagranicznych (tekst jednolity: Dz.U. z 2014 r. poz. 1053, z późniejszymi zmianami).

Prezentowane dane w zakresie dochodów i wydatków według działów obejmują wszystkie paragrafy dochodowe/ wydatkowe zrealizowane w danym dziale.

5. Na dochody jednostek samorządu terytorialnego składają się:

1) dochody własne, tj.:

- a) dochody z tytułu udziału we wpływach z podatku dochodowego od osób prawnych i osób fizycznych,
- b) wpływy z podatków oraz opłat ustalanych i pobieranych na podstawie odrębnych ustaw, w tym podatek od nieruchomości, podatek rolny, podatek od środków transportowych, podatek od czynności cywilnoprawnych, opłata skarbową,
- c) dochody z majątku, np. dochody z najmu i dzierżawy oraz innych umów o podobnym charakterze,
- d) środki na dofinansowanie własnych zadań pozyskane z innych źródeł;

2) dotacje:

- a) celowe z budżetu państwa na zadania: z zakresu administracji rządowej, własne, realizowane na podstawie porozumień z organami administracji rządowej,

City with powiat status fulfils the tasks of a gmina as well as of a powiat. There is one budget drawn up every year, which consists of revenue (income received by both the gmina and the powiat) as well as expenditure realized jointly by the gmina and the powiat. Therefore in the tables revenue and expenditure of gminas are given without data for cities with powiat status, while revenue and expenditure of cities with powiat status are given jointly with gmina and powiat part of revenue and expenditure. The above note concerns also local government budgetary establishment.

4. Revenue and expenditure of the budgets of local government units are grouped in accordance with the provisions set forth in the Law on Public Finances, i.e. they are grouped into divisions - defining types of activity, and into paragraphs - defining types of revenue, income or expenditure. The data were compiled in accordance with the decree of the Minister of Finance, dated 2 III 2010 on Detailed Classification of Incomes, Expenses, Revenues and Expenditures, and Funds from Foreign Resources (unified text: Journal of Laws 2014 item 1053, with later amendments).

The presented data on revenue and expenditure by divisions cover all the paragraphs of revenue/expenditure realized in that division.

5. Revenues of local self-government entities comprise:

1) own revenue, i.e.:

- a) revenues from shares in receipts from corporate and personal income taxes,
- b) receipts from taxes and fees established and collected on the basis of separate acts, of which the tax on real estate, the agricultural tax, the tax on means of transport, the tax on civil law transactions, stamp duty,
- c) revenue from property, e.g., revenue from renting and leasing as well as agreements with a similar character,
- d) funds for the additional financing of own tasks from other sources;

2) grants:

- a) targeted grants from the state budget for: government administration-related tasks, own tasks, and tasks realized on the basis of agreements with government administration bodies,

- b) przekazane w ramach programów finansowanych z udziałem środków europejskich oraz innych środków zagranicznych niepodlegających zwrotowi, płatności z budżetu środków europejskich (paragrafy 200 i 620 oraz od 2015 r. – 205 i 625) według szczegółowej klasyfikacji dochodów, wydatków, przychodów i rozchodów oraz środków pochodzących ze źródeł zagranicznych),
 - c) otrzymane z funduszy celowych (od 2011 r. są tylko państwowe fundusze celowe),
 - d) pozostałe dotacje, w tym dotacje celowe na zadania realizowane na podstawie porozumień między jednostkami samorządu terytorialnego;
- 3) subwencja ogólna z budżetu państwa, która składa się z części: wyrównawczej, oświatowej, rekompensującej, równoważącej i regionalnej.

6. Wydatki jednostek samorządu terytorialnego dzielą się na majątkowe (w tym inwestycyjne) i bieżące, do których zalicza się m.in.:

- 1) wydatki na wynagrodzenia (wraz z pochodnymi),
- 2) wydatki na zakup materiałów i usług,
- 3) dotacje m.in. dla jednostek organizacyjno-prawnych działających w budżetach jednostek samorządu terytorialnego,
- 4) wydatki na obsługę długu, w tym wydatki z tytułu udzielenia poręczeń i gwarancji.

7. Od 2010 r. w sektorze finansów publicznych funkcjonują samorządowe zakłady budżetowe, które odpłatnie wykonują zadania i pokrywają koszty swojej działalności z przychodów własnych oraz ewentualnych dotacji przedmiotowych, a także z dotacji celowych na zadania bieżące i z dotacji celowych na finansowanie lub dofinansowanie kosztów realizacji inwestycji, otrzymanych z budżetów jednostek samorządu terytorialnego.

8. Informacje dotyczące budżetów jednostek samorządu terytorialnego opracowano w Głównym Urzędzie Statystycznym na podstawie sprawozdań Ministerstwa Finansów.

- b) provided under programmes financed with the European funds and other foreign funds that are not reimbursable and payments from the European funds budget (paragraphs 200 and 620 and since 2015 – 205 and 625) according to the detailed classification of incomes, expenses, revenues and expenditures, and funds from foreign sources),
 - c) received from appropriated funds (since 2011 state appropriated funds),
 - d) other grants, of which targeted grants for tasks realized on the basis of agreements between local government units;
- 3) general subvention from the state budget, comprising: equalisation, educational, compensating, balancing and regional parts.

6. Expenditures of local self-government entities are divided into: property-related (including investment-related) and current expenditures, such as:

- 1) expenditures on wages and salaries (including derivatives),
- 2) expenditures on the purchase of materials and services,
- 3) allocations, among others, for organizational and legal units operating within local self-government entities budgets,
- 4) expenditures on debt servicing, of which expenditures related to granting endorsements and guarantees.

7. Since 2010 in the sector of public finance are functioning local government budgetary establishments which perform tasks for a fee, and cover the costs related to their activity from own revenues and from possible product grants, as well as from targeted grants for current tasks and targeted grants for financing or co-financing of the investment-related costs, obtained from the budgets of local government units.

8. Information concerning local self-government entities budgets is compiled in the Statistics Poland on the basis of the Ministry of Finance budgetary reports.

Uwaga do tablic 1 – 4

W danych o dochodach i wydatkach budżetów gmin nie uwzględniono budżetów gmin mających status miasta na prawach
Note to tables 1 – 4

The budgets of gminas which are also cities with powiat status were not included in the data regarding revenue and

TABL. 1 (77). DOCHODY BUDŻETÓW GMIN WEDŁUG RODZAJÓW W 2017 R.

REVENUE OF GMINAS BUDGETS BY TYPE IN 2017

Lp. No.	WYSZCZEGÓLNIENIE SPECIFICATION	Ogółem Grand total	W tym					dochody własne		
			razem total	w tym				podatek od nieru- chomości tax on real estate	podatek rolny agricultural tax	
				udziały w podatkach stanowiących dochód budżetu państwa share in income from taxes comprising state budget revenue		w podatku dochodowym od in				
				razem total	osób prawnych corporate income tax	osób fizycznych personal income tax	podatek od nieru- chomości tax on real estate			podatek rolny agricultural tax
w tys. zł										
1	OGÓŁEM..... TOTAL	3244109,6	1508057,8	523647,2	24855,9	498791,3	480229,8	39251,5		
	Podregion gorzowski Subregion									
	Powiaty: Powiaty:									
	GORZOWSKI									
	Gmina miejska Urban gmina									
2	Kostrzyn nad Odrą..... Gmina miejsko-wiejska Urban-rural gmina	88544,2	53935,7	17955,4	905,0	17050,4	22919,9	13,9		
3	Witnica..... Gminy wiejskie: Rural gminas:	57750,3	24731,4	9022,9	266,8	8756,1	6783,6	662,2		
4	Bogdaniec.....	31038,3	13066,2	5396,4	111,3	5285,1	3718,5	522,4		
5	Deszczno.....	42279,8	18755,4	8062,1	52,5	8009,7	6041,6	399,0		
6	Kłodawa.....	38300,8	20261,7	11778,1	67,1	11711,0	5167,7	396,2		
7	Lubiszyn.....	32982,6	14749,0	4002,9	212,3	3790,7	6823,9	531,1		
8	Santok..... MIĘDZYRZECKI Gminy miejsko-wiejskie: Urban-rural gminas:	35237,6	15076,0	6732,7	135,0	6597,7	5382,0	443,1		
9	Międzyrzecz.....	104246,9	53210,5	20169,0	831,0	19338,0	17047,8	958,3		
10	Skwierzyna.....	57844,5	23661,7	8076,0	261,5	7814,5	8484,7	378,5		
11	Trzciel..... Gminy wiejskie: Rural gminas:	26242,9	9090,5	3343,2	166,8	3176,5	2740,9	533,0		
12	Bledzew.....	18688,4	7560,1	1794,0	5,8	1788,3	3401,6	643,4		
13	Przytoczna.....	27615,2	12814,2	3174,4	185,9	2988,6	6652,1	449,2		
14	Pszczew.....	22836,3	11116,2	2264,5	17,5	2247,0	6375,7	192,3		

powiatu, które zostały ujęte w dochodach i wydatkach powiatów i miast na prawach powiatu.

expenditure of gminas budgets. They are included in revenue and expenditure of powiats and cities with powiat status.

Of which										Lp. No.
own revenue					dotacje celowe z budżetu państwa appropriated allocations from the state budget			subwencja ogólna z budżetu państwa general subsidy from the state budget		
of which					razem total	w tym of which		razem total	w tym część oświatowa of which edu- cational task	
podatek od środków trans- portowych tax on means of transport	podatek od czynności cywilno- prawnych tax on civil law tran- sactions	opłata skarbową treasury fee	dochody z majątku revenue from property	wpływy z usług revenue from services		na zadania z zakresu administra- cji rzado- wej for govern- ment administra- tion task	na zadania własne for own task			
in thous. zł										
18642,7	27293,3	5778,0	140408,3	47961,8	990558,2	818350,1	145923,3	683818,3	522744,3	1
447,8	950,5	92,7	5549,9	244,8	22048,1	17489,6	4159,8	12533,9	12533,9	2
388,8	997,8	54,2	3303,2	271,5	19034,6	16126,2	2539,0	13548,0	9520,5	3
60,8	198,0	30,6	271,3	18,9	10277,0	9272,2	1004,8	7524,4	5651,9	4
947,4	522,0	20,4	364,9	218,6	13181,6	11090,8	1989,7	8887,3	7496,6	5
130,6	493,8	47,5	476,8	–	10137,7	8463,2	1311,2	7623,5	6019,0	6
159,6	243,9	35,2	172,5	229,8	10690,4	8419,1	1953,0	7543,2	6183,2	7
73,1	415,2	42,3	515,9	118,5	10366,6	9194,2	1140,1	7190,7	5774,9	8
637,5	770,6	322,7	3312,4	2766,2	32851,1	24851,9	5327,7	17426,1	14640,6	9
390,6	426,5	93,3	1454,6	581,3	15648,7	12895,7	2373,0	13169,9	10249,6	10
197,2	136,6	25,7	762,3	9,7	8695,3	7846,4	843,3	8367,6	5430,8	11
52,4	76,8	13,3	187,8	38,0	7143,4	6371,6	763,6	3984,9	2804,5	12
149,2	200,0	22,2	162,5	190,9	9258,0	7480,2	1672,3	5463,2	4298,6	13
22,1	104,6	18,4	413,3	176,9	7074,4	5722,4	565,1	4645,7	3676,8	14

TABL. 1 (77). DOCHODY BUDŻETÓW GMIN WEDŁUG RODZAJÓW W 2017 R. (cd.)
REVENUE OF GMINAS BUDGETS BY TYPE IN 2017 (cont.)

Lp. No.	WYSZCZEGÓLNIENIE SPECIFICATION	Ogółem Grand total	W tym					dochody własne		
			razem total	w tym				podatek od nieru- chomości tax on real estate	podatek rolny agricultural tax	
				udziały w podatkach stanowiących dochód budżetu państwa share in income from taxes comprising state budget revenue						
				razem total	w podatku dochodowym od in		podatek od nieru- chomości tax on real estate			podatek rolny agricultural tax
					osób prawnych corporate income tax	osób fizycznych personal income tax				
w tys. zł										
SŁUBICKI										
Gminy miejsko-wiejskie: Urban-rural gminas:										
1	Cybinka	27233,8	10279,9	3971,9	181,0	3790,9	3051,5	528,0		
2	Ośno Lubuskie	32233,7	15905,5	4032,3	82,3	3949,9	5228,1	485,8		
3	Rzepin	49811,8	28380,0	6957,9	84,2	6873,7	11895,4	649,8		
4	Słubice	89692,8	58689,9	16806,0	735,4	16070,6	19385,5	610,2		
Gmina wiejska Rural gmina										
5	Górzycza	21725,8	9775,5	2237,5	46,6	2190,8	2930,7	734,6		
STRZELECKO-DREZDENECKI										
Gminy miejsko-wiejskie: Urban-rural gminas:										
6	Dobiegiew	32498,5	11659,1	3611,0	103,0	3508,0	4218,1	791,7		
7	Drezdenko	85310,2	44132,5	11144,6	1213,8	9930,8	17967,0	456,6		
8	Strzelce Krajeńskie	68082,9	26513,3	10299,5	388,9	9910,6	8258,8	2131,0		
Gminy wiejskie: Rural gminas:										
9	Stare Kurowo	17768,9	5360,7	2127,4	76,3	2051,1	1641,3	280,3		
10	Zwierzyn	19710,3	7088,8	2253,4	42,6	2210,8	1661,8	419,4		
SULECIŃSKI										
Gminy miejsko-wiejskie: Urban-rural gminas:										
11	Lubniewice	13778,5	6486,2	1955,2	18,7	1936,6	2626,6	269,0		
12	Sulęcín	71626,8	35219,8	13077,4	557,8	12519,5	10775,4	717,1		
13	Torzým	28817,4	11766,0	3767,5	259,2	3508,2	4399,9	610,4		
Gminy wiejskie: Rural gminas:										
14	Krzeszyce	20287,8	6837,7	2182,7	49,0	2133,7	1658,4	522,8		
15	Słońsk	20341,4	6823,8	2760,6	34,4	2726,2	1590,5	394,7		

Of which										Lp. No.
own revenue					dotacje celowe z budżetu państwa appropriated allocations from the state budget			subwencja ogólna z budżetu państwa general subsidy from the state budget		
of which					razem total	w tym of which		razem total	w tym część oświatowa of which edu- cational task	
podatek od środków transportowych tax on means of transport	podatek od czynności cywilno- prawnych tax on civil law trans- actions	opłata skarbową treasury fee	dochody z majątku revenue from property	wpływy z usług revenue from services		na zadania z zakresu administra- cji rządo- wej for govern- ment administra- tion task	na zadania własne for own task			
in thous. zł										
99,3	159,1	22,1	595,8	96,8	8946,3	6603,0	2242,3	7161,5	5340,7	1
133,1	173,0	21,6	1343,2	2372,8	9556,7	8232,1	1253,4	6771,6	5431,7	2
342,5	367,1	34,3	2283,8	275,3	11341,0	9611,3	1699,5	9866,9	8310,2	3
1233,1	1112,4	475,3	8034,5	221,1	18843,0	15791,1	2981,9	12084,3	11008,7	4
51,8	111,2	16,0	1263,4	979,7	6749,3	5285,7	732,6	4972,8	4091,5	5
124,6	153,0	35,2	643,8	283,8	10583,0	8716,1	1867,0	8781,0	5896,8	6
467,9	456,9	115,1	2486,6	1231,8	25911,6	22050,5	3847,6	14767,4	11566,7	7
520,8	432,4	218,9	944,2	397,3	24500,1	21188,4	3113,6	17069,4	10594,3	8
79,3	76,2	15,6	217,7	48,4	6938,9	5804,5	966,3	5469,3	3445,8	9
261,0	88,5	17,8	617,8	77,2	7079,7	6235,6	812,8	5541,8	3662,6	10
93,4	92,8	18,4	317,9	98,6	3862,4	2927,7	931,2	3298,3	2611,1	11
400,8	438,8	216,9	3934,3	926,3	22124,5	17414,6	4280,9	12728,4	9476,0	12
66,3	173,5	25,4	86,4	123,9	9987,3	7987,8	1794,0	7040,7	5444,2	13
111,6	161,7	16,6	713,3	93,3	7363,6	6180,3	952,2	6086,5	3917,0	14
52,9	129,6	19,3	352,3	145,5	6861,7	6039,1	723,2	6655,8	3825,2	15

TABL. 1 (77). DOCHODY BUDŻETÓW GMIN WEDŁUG RODZAJÓW W 2017 R. (cd.)
REVENUE OF GMINAS BUDGETS BY TYPE IN 2017 (cont.)

Lp. No.	WYSZCZEGÓLNIENIE SPECIFICATION	Ogółem Grand total	W tym					dochody własne	
			razem total	w tym				podatek od nieru- chomości tax on real estate	podatek rolny agricultural tax
				udziały w podatkach stanowiących dochód budżetu państwa share in income from taxes comprising state budget revenue		w podatku dochodowym od in			
				razem total	osób		osób fizycznych personal income tax		
					osób prawnych corporate income tax	osób fizycznych personal income tax			
w tys. zł									
Podregion zielonogórski Subregion									
Powiaty: Powiats:									
KROŚNIEŃSKI									
Gmina miejska Urban gmina									
1	Gubin	64967,1	34218,7	12476,3	191,3	12285,0	9038,8	69,4	
Gmina miejsko-wiejska Urban-rural gmina									
2	Krosno Odrzańskie.....	69876,0	37027,6	14128,6	485,5	13643,1	11920,0	501,5	
Gminy wiejskie: Rural gminas:									
3	Bobrowice	17950,1	11477,5	1984,8	81,9	1902,9	7327,4	152,2	
4	Bytnica	10500,4	4399,6	1368,7	4,8	1363,9	1560,3	121,2	
5	Dąbie	19682,2	7149,2	2198,8	21,1	2177,7	2275,2	449,6	
6	Gubin	27265,1	10595,9	3352,1	79,6	3272,5	3549,4	638,9	
7	Maszewo.....	12427,8	5011,5	1433,7	51,4	1382,3	1220,6	277,3	
NOWOSOLSKI									
Gmina miejska Urban gmina									
8	Nowa Sól.....	167323,7	85196,1	27625,6	1337,7	26287,9	23004,6	29,8	
Gminy miejsko-wiejskie: Urban-rural gminas:									
9	Bytom Odrzański.....	23351,5	7073,3	3062,8	22,5	3040,3	1471,4	278,8	
10	Kożuchów	62241,0	22145,9	8744,9	190,7	8554,3	7342,5	1007,0	
11	Nowe Miasteczko	22759,1	7850,2	2518,5	22,5	2496,0	2105,9	614,9	
Gminy wiejskie: Rural gminas:									
12	Kolsko	15515,7	4952,3	1238,5	-0,2	1238,7	1354,1	79,9	
13	Nowa Sól.....	27927,2	10300,1	4177,0	231,3	3945,8	3279,1	206,9	
14	Otyń	32871,8	10504,7	4091,5	4,0	4087,5	2181,6	232,9	
15	Siedlisko.....	15885,0	4028,3	1534,9	3,8	1531,1	999,9	572,8	

Of which										Lp. No.
own revenue					dotacje celowe z budżetu państwa appropriated allocations from the state budget			subwencja ogólna z budżetu państwa general subsidy from the state budget		
of which					razem total	w tym of which		razem total	w tym część oświatowa of which edu- cational task	
podatek od środków transportowych tax on means of transport	podatek od czynności cywilno- prawnych tax on civil law tran- sactions	opłata skarbową treasury fee	dochody z majątku revenue from property	wpływy z usług revenue from services		na zadania z zakresu administra- cji rządo- wej for govern- ment administra- tion task	na zadania własne for own task			
in thous. zł										
407,7	593,2	98,3	3683,1	2546,4	17329,1	13894,5	2655,3	13351,4	10871,4	1
279,0	677,2	322,4	2754,9	339,4	19311,2	16173,9	2361,8	12217,2	10241,2	2
22,4	187,4	6,6	234,0	565,0	3386,1	2907,4	478,7	2809,0	2740,8	3
19,8	48,0	3,4	314,2	79,5	3737,6	3172,4	540,2	2231,6	1610,0	4
60,6	120,7	10,5	246,1	597,6	6506,6	5417,8	1054,3	5414,1	3564,2	5
148,9	164,1	14,2	331,0	1058,0	9590,4	8077,8	1498,8	6826,4	4863,7	6
27,1	54,4	9,8	138,1	294,6	3661,2	3194,7	429,4	3755,1	2436,9	7
711,3	1251,8	522,3	23153,3	986,4	45740,4	35373,2	7263,9	29625,0	23211,7	8
41,5	106,5	16,7	253,6	25,5	7947,7	6671,8	657,5	7559,7	5091,2	9
208,5	473,4	66,8	2280,6	124,8	24968,5	19167,3	4472,9	13624,2	9318,6	10
119,2	195,7	20,7	475,7	982,3	7839,7	6993,8	834,9	6808,9	5118,4	11
26,9	124,7	11,4	463,5	641,9	5470,9	4788,1	642,0	5092,6	2703,2	12
285,6	307,7	22,1	257,5	76,2	10969,4	8767,2	1802,2	5898,3	4060,6	13
171,4	216,3	7,9	1667,7	912,0	11155,9	8214,4	2407,6	8698,1	5761,6	14
47,2	51,2	4,5	136,7	90,1	6922,9	6253,9	669,0	4933,8	3155,4	15

TABL. 1 (77). DOCHODY BUDŻETÓW GMIN WEDŁUG RODZAJÓW W 2017 R. (cd.)
REVENUE OF GMINAS BUDGETS BY TYPE IN 2017 (cont.)

Lp. No.	WYSZCZEGÓLNIENIE SPECIFICATION	Ogółem Grand total	W tym					dochody własne	
			razem total	w tym				podatek od nieru- chomości tax on real estate	podatek rolny agricultural tax
				udziały w podatkach stanowiących dochód budżetu państwa share in income from taxes comprising state budget revenue		w podatku dochodowym od in			
				razem total	osób prawnych corporate income tax	osób fizycznych personal income tax			
w tys. zł									
	ŚWIEBODZIŃSKI								
	Gminy miejsko-wiejskie: Urban-rural gminas:								
1	Świebodzin.....	121837,8	62618,5	25086,9	1404,4	23682,4	16698,6	1366,8	
2	Zbąszynek.....	44555,2	23866,8	6506,1	647,3	5858,7	8985,5	539,2	
	Gminy wiejskie: Rural gminas:								
3	Lubrza.....	15571,0	6759,9	2110,6	39,9	2070,7	2702,7	389,6	
4	Łagów.....	20296,8	8907,9	2859,4	28,7	2830,7	3189,4	451,5	
5	Skąpe.....	22918,4	9635,8	2848,4	117,6	2730,8	2927,4	622,5	
6	Szczaniec.....	17961,5	6205,7	1722,9	80,2	1642,7	1027,3	1022,2	
	WSCHOWSKI								
	Gminy miejsko-wiejskie: Urban-rural gminas:								
7	Ślawa.....	59087,0	25126,7	11707,6	934,0	10773,6	7566,4	995,9	
8	Szlichtyngowa.....	21734,0	8168,5	2665,6	70,4	2595,2	1894,6	625,0	
9	Wschowa.....	80318,7	30045,9	12843,7	419,3	12424,4	7903,3	1012,7	
	ZIELONOGÓRSKI								
	Gminy miejsko-wiejskie: Urban-rural gminas:								
10	Babimost.....	30572,4	16861,2	4570,1	334,4	4235,7	5970,1	351,8	
11	Czerwieńsk.....	48737,5	18252,8	7444,4	1309,8	6134,6	5640,8	456,0	
12	Kargowa.....	25013,2	10607,5	4628,8	807,2	3821,6	3197,9	207,7	
13	Nowogród Bobrzański.....	38304,5	16024,9	5544,4	123,7	5420,6	6222,9	442,4	
14	Sulechów.....	108891,7	57946,8	19091,1	670,3	18420,7	16503,6	956,8	
	Gminy wiejskie: Rural gminas:								
15	Bojadła.....	13501,8	4882,8	1460,3	1,1	1459,2	905,5	354,8	
16	Świdnica.....	30993,6	17229,0	6601,9	18,8	6583,1	5017,5	206,9	
17	Trzebiechów.....	14462,2	5645,7	1522,2	-12,2	1534,4	1498,5	446,1	
18	Zabór.....	18533,4	9856,7	2928,1	4,4	2923,6	1212,3	189,1	

Of which										Lp. No.
own revenue					dotacje celowe z budżetu państwa appropriated allocations from the state budget			subwencja ogólna z budżetu państwa general subsidy from the state budget		
of which					razem total	w tym of which		razem total	w tym część oświatowa of which edu- cational task	
podatek od środków transportowych tax on means of transport	podatek od czynności cywilno- prawnych tax on civil law trans- actions	opłata skarbową treasury fee	dochody z majątku revenue from property	wpływy z usług revenue from services		na zadania z zakresu administra- cji rządo- wej for govern- ment administra- tion task	na zadania własne for own task			
in thous. zł										
616,4	2366,8	435,2	7151,2	2229,1	38309,9	32576,7	4954,3	19262,3	19013,1	1
136,4	211,9	26,9	1778,7	3202,5	9866,5	7055,8	2108,0	8405,4	7779,2	2
97,8	163,3	11,2	102,1	91,2	5022,1	4341,1	531,0	3523,6	2789,4	3
71,6	240,0	6,6	215,8	167,7	6486,2	5115,3	1204,9	4679,2	3598,5	4
39,5	138,0	8,3	377,3	1181,9	6723,2	6050,0	586,1	5735,7	3984,4	5
17,0	91,9	5,6	79,0	1288,3	5359,3	4645,7	693,0	5535,6	3438,3	6
619,4	440,0	54,0	1296,3	115,7	18058,6	15933,1	2125,5	15063,8	12693,1	7
28,6	570,8	15,4	127,0	117,7	7517,6	6628,8	888,8	6047,9	4182,9	8
331,3	744,8	258,8	3652,4	205,2	28830,9	26015,7	2737,7	21150,2	13941,7	9
274,8	132,1	25,5	852,0	2283,0	7139,3	5717,5	931,5	5768,7	5002,0	10
787,4	356,2	29,6	558,2	225,9	15039,9	11405,8	1824,2	9312,8	7691,5	11
165,7	147,5	21,0	795,6	103,3	8223,7	7356,4	820,6	5614,4	4570,7	12
185,9	219,5	31,0	598,8	237,0	14299,3	9704,0	3061,1	7592,7	5750,8	13
772,6	863,6	151,2	10282,9	2487,7	30921,2	27438,1	3383,3	18450,8	16400,5	14
353,7	94,6	13,4	315,0	670,8	4575,1	3647,3	462,6	4043,9	2644,1	15
168,1	261,6	11,1	845,4	2060,9	8093,4	6738,5	854,9	5417,3	4235,9	16
73,9	50,7	8,8	362,6	68,6	5116,6	4389,1	677,9	3429,2	2440,1	17
52,5	227,7	11,1	608,5	-	5107,4	4559,3	520,5	3488,4	2350,0	18

TABL. 1 (77). DOCHODY BUDŻETÓW GMIN WEDŁUG RODZAJÓW W 2017 R. (dok.)
REVENUE OF GMINAS BUDGETS BY TYPE IN 2017 (cont.)

Lp. No.	WYSZCZEGÓLNIENIE SPECIFICATION	Ogółem Grand total	W tym							
			dochody własne							
			razem total	w tym						
				udziały w podatkach stanowiących dochód budżetu państwa share in income from taxes comprising state budget revenue					podatek od nieru- chomości tax on real estate	podatek rolny agricultural tax
				w podatku dochodowym od in		osób prawnych corporate income tax	osób fizycznych personal income tax			
razem total										
w tys. zł										
	ŻAGAŃSKI									
	Gminy miejskie: Urban gminas:									
1	Gozdnica	13582,6	5848,5	1878,7	6,8	1871,9	2122,3	27,7		
2	Żagań	97882,1	53081,1	21558,4	687,0	20871,4	14453,9	18,3		
	Gminy miejsko-wiejskie: Urban-rural gminas:									
3	Iłowa	27841,6	11586,9	4073,3	22,3	4050,9	3845,2	126,9		
4	Małomice	22327,9	6417,7	2540,8	38,9	2501,9	1873,2	249,8		
5	Szprotawa	88253,8	38352,6	12318,0	279,5	12038,5	9708,6	1447,8		
	Gminy wiejskie: Rural gminas:									
6	Brzeźnica	15816,8	4784,7	1367,6	1,7	1365,9	652,0	730,8		
7	Niegostawice.....	23562,7	10664,3	1815,4	-17,2	1832,6	6458,5	848,0		
8	Wymiarki.....	8634,5	3908,3	1491,2	46,8	1444,3	1092,2	94,4		
9	Żagań	28379,8	13402,3	3531,3	-5,8	3537,1	4504,6	772,7		
	ŻARSKI									
	Gminy miejskie: Urban gminas:									
10	Łęknica	14153,1	7488,9	1217,8	69,8	1148,1	1157,2	11,0		
11	Żary	162715,7	91087,1	37911,4	6139,2	31772,2	29903,2	62,1		
	Gminy miejsko-wiejskie: Urban-rural gminas:									
12	Jasień	27868,4	10908,9	3618,6	40,3	3578,3	3376,4	270,5		
13	Lubsko	77130,0	32135,4	10432,4	201,1	10231,2	8548,4	545,1		
	Gminy wiejskie: Rural gminas:									
14	Brody	14742,6	5865,2	1808,5	43,8	1764,6	1323,0	519,7		
15	Lipinki Łużyckie.....	14417,7	4406,4	1752,6	11,8	1740,9	979,6	238,7		
16	Przewóz	12646,1	5190,5	1462,4	14,2	1448,2	2292,0	202,4		
17	Trzebiel.....	21258,5	8120,3	2086,8	28,0	2058,8	2867,9	349,3		
18	Tuplice.....	13935,3	4626,8	1639,5	8,2	1631,3	914,8	109,8		
19	Żary	52597,5	26659,8	10106,8	420,7	9686,1	7632,5	1032,8		

Of which										Lp. No.
own revenue					dotacje celowe z budżetu państwa appropriated allocations from the state budget			subwencja ogólna z budżetu państwa general subsidy from the state budget		
of which					razem total	w tym of which		razem total	w tym część oświatowa of which educational task	
podatek od środków transportowych tax on means of transport	podatek od czynności cywilno- prawnych tax on civil law trans- actions	opłata skarbową treasury fee	dochody z majątku revenue from property	wpływy z usług revenue from services		na zadania z zakresu administra- cji rządo- wej for govern- ment administra- tion task	na zadania własne for own task			
in thous. zł										
21,8	59,2	6,8	557,4	80,4	4906,3	3505,4	1160,9	2156,7	1819,7	1
541,0	948,0	484,1	4890,3	76,1	26622,7	23524,9	3034,8	16289,0	13876,4	2
179,5	177,2	22,7	1396,1	9,8	9095,1	7675,6	1244,1	6852,1	4948,7	3
47,6	132,8	17,9	400,1	88,5	8211,5	6661,2	1550,3	6400,0	3850,5	4
347,8	564,3	92,8	5275,5	1087,4	28150,5	22667,7	4908,5	19012,7	14414,6	5
6,4	65,2	13,2	148,5	1136,8	6116,2	5430,1	658,1	4915,9	2768,1	6
77,4	98,8	9,9	294,5	3,8	7676,3	6556,4	1119,9	5124,7	3331,2	7
21,5	46,3	7,3	128,4	456,7	2841,4	2444,8	396,6	1884,7	1405,6	8
57,1	276,4	12,6	962,4	106,3	9493,4	7741,8	1184,4	5399,9	3844,7	9
7,3	65,6	10,1	3875,1	17,7	2794,5	2304,1	487,9	3867,0	3128,9	10
1268,2	1793,4	564,7	6923,2	1440,4	45619,3	34781,2	9193,8	24343,8	24230,5	11
105,0	326,0	22,5	1324,9	17,6	8974,6	7776,8	1185,8	7938,6	5050,9	12
145,7	403,5	67,8	5517,4	1314,0	26114,9	21093,6	5020,3	17864,5	11610,9	13
37,3	37,9	12,2	184,7	546,0	5332,7	4587,1	740,5	3544,6	2716,8	14
50,2	57,4	4,7	184,4	456,5	4468,7	3774,5	594,7	4636,0	2749,4	15
68,6	78,2	10,6	112,0	38,1	3990,8	3536,6	366,4	3365,5	2541,2	16
46,6	114,1	31,7	245,4	157,2	5903,3	5090,0	813,3	7201,2	4387,3	17
6,7	63,6	14,3	168,6	849,0	3732,0	3158,3	563,7	4027,9	2218,3	18
542,1	429,6	23,3	648,4	1786,7	14229,8	12362,5	1723,7	11421,9	7692,1	19

TABL. 2 (78). WYDATKI BUDŻETÓW GMIN WEDŁUG RODZAJÓW W 2017 R.
EXPENDITURE OF GMINAS BUDGETS BY TYPE IN 2017

WYSZCZEGÓLNIENIE SPECIFICATION	Ogółem Grand total	Wydatki bieżące Current expenditure						Wydatki majątkowe Property expenditure
		razem total	w tym of which					
			dotacje allocations	świadcze- nia na rzecz osób fizycznych benefits for natural persons	wydatki bieżące jednostek budżetowych current expenditure of budgetary entities			
					razem total	w tym wynagro- dzenia wages and salaries	of which zakup ma- teriałów i usług purchase of materials and ser- vices	
w tys. zł		in thous. zł						
O G Ó Ł E M..... T O T A L	3232434,3	2775302,3	167203,3	878631,1	1697431,8	861598,4	549448,9	457132,0
Podregion gorzowski Subregion								
Powiaty: Powiats:								
GORZOWSKI								
Gmina miejska Urban gmina								
Kostrzyn nad Odrą	88401,7	76395,5	7566,6	18189,0	49938,1	26793,7	15997,2	12006,2
Gmina miejsko-wiejska Urban-rural gmina								
Witnica	58884,1	50832,1	2384,3	15758,7	32087,3	15628,1	10161,9	8051,9
Gminy wiejskie: Rural gminas:								
Bogdaniec	29989,1	24947,8	909,4	8725,1	14975,9	8226,6	4039,7	5041,3
Deszczno	46781,1	30541,3	1268,8	11040,4	17604,4	9855,4	4426,9	16239,8
Kłodawa	35835,1	28802,0	918,6	9544,5	17881,9	9081,9	6096,8	7033,2
Lubiszyn.....	30600,5	25297,1	1764,3	9123,9	14253,7	7220,9	4258,3	5303,4
Santok.....	37843,5	29598,5	1182,2	9265,3	18804,9	10020,0	5607,4	8245,0
MIĘDZYRZECKI								
Gminy miejsko-wiejskie: Urban-rural gminas:								
Międzyrzecz	103386,3	89100,1	5168,2	25356,1	57977,9	27988,9	20899,9	14286,2
Skwierzyna.....	62445,9	50112,2	3504,7	14427,3	31635,7	16277,7	9404,6	12333,7
Trzciel	26597,9	24022,4	1129,0	7898,0	14767,3	7563,8	4621,4	2575,5
Gminy wiejskie: Rural gminas:								
Bledzew	18113,5	17044,3	404,2	6368,1	10204,9	4818,2	3283,1	1069,2
Przytoczna	27170,8	24552,1	1202,5	8589,1	14518,3	6673,5	5310,7	2618,7
Pszczew.....	22406,0	17995,9	1151,3	5458,5	11257,3	5643,3	3294,9	4410,1
SŁUBICKI								
Gminy miejsko-wiejskie: Urban-rural gminas:								
Cybinka	28660,6	23547,6	1402,2	6946,8	14756,0	7941,6	3791,3	5113,0
Ośno Lubuskie	32367,5	29026,0	981,1	8965,9	18595,6	8718,3	6659,2	3341,5
Rzepin.....	42810,4	39467,1	1593,3	10465,9	27134,0	13348,2	9858,7	3343,3
Słubice	83637,4	70960,0	4425,3	17524,6	48507,9	23320,3	18201,2	12677,4
Gmina wiejska Rural gmina								
Górzycza.....	20851,9	19580,0	2345,7	4892,6	12140,6	5903,2	3635,8	1271,9

TABL. 2 (78). WYDATKI BUDŻETÓW GMIN WEDŁUG RODZAJÓW W 2017 R. (cd.)
EXPENDITURE OF GMINAS BUDGETS BY TYPE IN 2017 (cont.)

WYSZCZEGÓLNIENIE SPECIFICATION	Ogółem Grand total	Wydatki bieżące Current expenditure						Wydatki majątkowe Property expenditure
		razem total	w tym of which					
			dotacje allocations	świadcze- nia na rzecz osób fizycznych benefits for natural persons	wydatki bieżące jednostek budżetowych current expenditure of budgetary entities			
					razem total	w tym wynagro- dzenia wages and salaries	of which zakup ma- teriałów i usług purchase of materials and ser- vices	
		w tys. zł		in thous. zł				
STRZELECKO-DREZDENECKI								
Gminy miejsko-wiejskie: Urban-rural gminas:								
Dobiegiew	29745,8	27434,6	425,5	9760,6	17042,1	8857,8	5072,5	2311,2
Drezdenko	86101,9	72049,0	4549,8	23830,2	43178,5	21073,7	15301,3	14052,9
Strzelce Krajeńskie	69270,3	60466,1	2804,8	21425,9	35589,9	18073,3	11179,3	8804,2
Gminy wiejskie: Rural gminas:								
Stare Kurowo	17085,2	15772,6	604,7	6077,0	8912,4	5029,6	2221,0	1312,6
Zwierzyn	19443,9	17541,5	1279,6	6503,6	9498,0	5083,6	2555,8	1902,4
SULECIŃSKI								
Gminy miejsko-wiejskie: Urban-rural gminas:								
Lubniewice	14559,9	12469,2	604,9	2922,0	8741,0	4065,6	3398,3	2090,7
Sulecin	71572,2	60948,9	2223,8	21077,0	37118,8	18648,5	11960,3	10623,4
Torzyn	28203,6	27077,5	806,7	9467,3	16434,8	8476,1	4454,1	1126,1
Gminy wiejskie: Rural gminas:								
Krzyszczewo	20192,5	19523,1	826,6	6679,2	11705,7	5801,0	3797,0	669,4
Słońsk	21041,0	18143,8	189,2	6180,4	11412,3	5654,5	3704,4	2897,2
Podregion zielonogórski Subregion								
Powiaty: Powiats:								
KROŚNIEŃSKI								
Gmina miejska Urban gmina								
Gubin	65855,7	58265,9	1775,4	15616,2	40114,4	20769,5	12862,0	7589,8
Gmina miejsko-wiejska Urban-rural gmina								
Krosno Odrzańskie	68464,6	59236,2	2192,0	17469,1	39141,6	19285,6	13778,5	9228,4
Gminy wiejskie: Rural gminas:								
Bobrowice	17246,5	13923,6	486,2	3273,1	9354,9	4896,2	2733,2	3322,9
Bytnica	10006,5	9535,0	238,4	3592,2	5587,9	2955,4	1617,6	471,6
Dąbie	20177,5	17990,2	243,0	6108,4	11517,6	6014,0	3300,7	2187,3
Gubin	26038,7	24818,8	303,9	9014,8	15383,4	8688,1	3802,0	1219,9
Maszewo	13397,1	10629,1	176,6	3354,8	7058,2	3699,5	2014,3	2768,0

TABL. 2 (78). WYDATKI BUDŻETÓW GMIN WEDŁUG RODZAJÓW W 2017 R. (cd.)
EXPENDITURE OF GMINAS BUDGETS BY TYPE IN 2017 (cont.)

WYSZCZEGÓLNIENIE SPECIFICATION	Ogółem Grand total	Wydatki bieżące Current expenditure						Wydatki majątkowe Property expenditure
		razem total	dotacje allocations	świadcze- nia na rzecz osób fizycznych benefits for natural persons	w tym of which			
					wydatki bieżące jednostek budżetowych current expenditure of budgetary entities			
					razem total	w tym of which		
wynagro- dzenia wages and salaries	zakup ma- teriałów i usług purchase of materials and ser- vices							
		w tys. zł		in thous. zł				
NOWOSOLSKI								
Gmina miejska Urban gmina								
Nowa Sól.....	153905,9	126473,8	9618,1	39932,4	75345,2	39322,1	24010,2	27432,2
Gminy miejsko-wiejskie: Urban-rural gminas:								
Bytom Odrzański.....	23729,8	18375,7	693,7	7147,5	10403,1	6080,4	2415,5	5354,0
Kozuchów	66962,6	54883,3	3997,6	20450,0	29562,6	14242,6	10573,2	12079,3
Nowe Miasteczko	23101,1	21137,3	408,0	7416,8	12911,1	7048,6	3034,7	1963,8
Gminy wiejskie: Rural gminas:								
Kolsko	14566,3	13875,8	448,0	5216,0	8054,6	4499,2	1957,2	690,5
Nowa Sól.....	32997,2	21924,7	804,9	9106,3	11560,8	5998,0	3448,3	11072,6
Otyń	31047,4	23001,7	1275,0	8850,0	12717,7	7107,1	3142,6	8045,8
Siedlisko.....	15733,0	14548,2	1004,4	6208,3	7168,9	3994,8	1573,5	1184,8
ŚWIEBODZIŃSKI								
Gminy miejsko-wiejskie: Urban-rural gminas:								
Świebodzin.....	124288,9	109879,2	6485,0	33468,1	69331,7	33264,1	26121,4	14409,7
Zbąszynek.....	44561,0	37407,0	4005,4	6902,7	26021,2	12625,7	9795,7	7154,0
Gminy wiejskie: Rural gminas:								
Lubrza	21163,1	11985,6	768,9	4349,2	6849,7	3540,7	2080,3	9177,5
Łagów	19763,0	18191,5	486,9	5957,7	11565,9	6109,1	3589,6	1571,4
Skąpe.....	22978,9	19462,1	1019,6	6184,6	12129,2	5988,4	4004,2	3516,8
Szczaniec.....	17656,1	15121,2	424,5	4749,4	9823,4	4185,8	3939,8	2534,9
WSCHOWSKI								
Gminy miejsko-wiejskie: Urban-rural gminas:								
Stawa	60116,8	54257,4	4094,2	17496,0	32139,2	17961,7	8377,0	5859,4
Szlichtyngowa	20517,3	18706,5	715,9	7045,6	10756,9	5815,6	2818,6	1810,8
Wschowa	78546,8	74228,8	8139,5	26976,8	37982,2	20912,2	10460,3	4318,0

TABL. 2 (78). WYDATKI BUDŻETÓW GMIN WEDŁUG RODZAJÓW W 2017 R. (dok.)
EXPENDITURE OF GMINAS BUDGETS BY TYPE IN 2017 (cont.)

WYSZCZEGÓLNIENIE SPECIFICATION	Ogółem Grand total	Wydatki bieżące Current expenditure						Wydatki majątkowe Property expenditure
		razem total	dotacje allocations	świadcze- nia na rzecz osób fizycznych benefits for natural persons	w tym of which			
					wydatki bieżące jednostek budżetowych current expenditure of budgetary entities			
					razem total	w tym of which		
wynagro- dzenia wages and salaries	zakup ma- teriałów i usług purchase of materials and ser- vices							
		w tys. zł		in thous. zł				
ZIELONOGÓRSKI								
Gminy miejsko-wiejskie:								
Urban-rural gminas:								
Babimost	30319,6	25002,9	2041,1	5885,3	16811,9	8697,6	5307,7	5316,6
Czerwieńsk	47757,7	37093,7	2492,9	12472,3	21312,4	11193,9	6659,0	10664,0
Kargowa	24482,0	21100,8	1404,9	7404,2	11735,2	6080,3	3595,4	3381,2
Nowogród Bobrzański	40491,4	32626,2	2357,3	10233,8	19716,3	10314,4	6188,8	7865,2
Sulechów	106230,5	93709,8	4780,0	27338,0	60995,8	31704,5	18334,0	12520,7
Gminy wiejskie:								
Rural gminas:								
Bojadła	13356,7	12354,0	651,9	3797,4	7655,9	4413,5	1677,0	1002,7
Świdnica	29837,9	25565,8	1035,7	7426,4	16706,1	8240,4	5030,5	4272,1
Trzebiechów	15351,0	13321,2	762,9	4742,6	7666,0	4065,7	2300,4	2029,7
Zabór	16966,7	14023,6	1207,1	4737,5	7870,5	3612,8	3007,4	2943,1
ŻAGAŃSKI								
Gminy miejskie:								
Urban gminas:								
Gozdnica	13805,5	11900,2	617,8	4343,9	6824,0	3034,3	2851,9	1905,3
Żagań	97237,0	88240,7	7929,5	26014,9	53857,1	26616,0	18802,1	8996,3
Gminy miejsko-wiejskie:								
Urban-rural gminas:								
Itawa	29559,7	24348,8	1261,5	8637,1	14231,4	7610,4	4229,4	5210,9
Małotice	22541,6	19460,5	1061,6	7721,5	10354,2	5808,4	2594,3	3081,1
Szprotawa	91828,3	81068,1	4932,1	25897,8	48138,0	23245,5	16764,9	10760,2
Gminy wiejskie:								
Rural gminas:								
Brzeźnica	15826,7	15138,9	221,5	5626,4	9204,2	4955,8	2381,4	687,9
Niegostawice	21898,8	19418,4	512,4	6991,6	11641,6	5841,8	3388,5	2480,4
Wymiarki	8308,2	7969,1	192,0	2663,6	4945,0	2479,1	1620,6	339,2
Żagań	29292,0	24511,0	1197,4	8426,9	14501,1	7291,8	4600,0	4781,0
ŻARSKI								
Gminy miejskie:								
Urban gminas:								
Łęknica	13758,6	12168,6	1363,1	2812,8	7980,3	4549,3	2216,0	1590,0
Żary	167520,1	138187,5	17265,9	37853,2	82231,0	37701,2	33921,5	29332,6
Gminy miejsko-wiejskie:								
Urban-rural gminas:								
Jasień	26718,3	26028,7	1006,1	8716,0	15983,3	8156,0	5122,2	689,6
Lubsko	77573,8	72122,8	6229,7	25262,0	38286,9	19228,2	12984,1	5450,9
Gminy wiejskie:								
Rural gminas:								
Brody	17747,9	13807,4	265,7	4667,5	8766,0	4435,0	2539,9	3940,5
Lipinki Łużyckie	13675,5	12264,7	143,0	4175,2	7827,7	4135,5	2250,8	1410,7
Przewóz	12472,6	12282,9	972,7	3710,8	7533,1	4102,4	2105,3	189,7
Trzebiel	19645,7	18880,9	769,6	5639,7	12421,3	6914,9	3193,2	764,8
Tuplice	13936,4	12484,0	102,1	3542,7	8747,3	4806,6	2307,4	1452,5
Żary	47472,6	39114,2	1003,6	13541,2	24331,6	11571,1	8831,4	8358,4

TABL. 3 (79). WYDATKI BUDŻETÓW GMIN WEDŁUG DZIAŁÓW W 2017 R.
EXPENDITURE OF GMINAS BUDGETS BY DIVISION IN 2017

Lp. No.	WYSZCZEGÓLNIENIE SPECIFICATION	Ogółem Total	W tym			
			rolnictwo i łowiectwo agriculture and hunting	transport i łączność transport and communication	gospodarka mieszkaniowa dwelling economy	administracja publiczna public administration
w tys. zł						
1	OGÓŁEM TOTAL	3232434,3	53047,3	254900,0	70950,2	297358,9
	Podregion gorzowski Subregion					
	Powiaty: Powiats:					
	GORZOWSKI					
	Gmina miejska Urban gmina					
2	Kostrzyn nad Odrą	88401,7	31,4	5041,1	3599,8	8113,2
	Gmina miejsko-wiejska Urban-rural gmina					
3	Witnica	58884,1	605,4	5328,5	754,7	5025,5
	Gminy wiejskie: Rural gminas:					
4	Bogdaniec	29989,1	412,9	3998,5	131,6	3374,5
5	Deszczno	46781,1	356,1	3923,8	155,8	3458,0
6	Kłodawa	35835,1	515,5	5012,9	660,8	4027,5
7	Lubiszyn	30600,5	586,3	2835,7	176,5	3212,9
8	Santok	37843,5	463,7	2265,7	294,6	3670,1
	MIĘDZYRZECKI					
	Gminy miejsko-wiejskie: Urban-rural gminas:					
9	Międzyrzecz	103386,3	848,5	10562,6	3825,6	8116,6
10	Skwierzyna	62445,9	377,7	5711,2	1085,1	4867,0
11	Trzciel	26597,9	793,5	1517,2	820,7	2367,6
	Gminy wiejskie: Rural gminas:					
12	Bledzew	18113,5	758,3	507,6	92,1	1720,5
13	Przytoczna	27170,8	579,2	1752,6	728,2	2465,8
14	Pszczew	22406,0	444,7	2969,1	676,9	2317,1
	SŁUBICKI					
	Gminy miejsko-wiejskie: Urban-rural gminas:					
15	Cybinka	28660,6	646,3	628,2	125,2	2981,2
16	Ośno Lubuskie	32367,5	537,1	1258,9	1653,4	3543,9
17	Rzepin	42810,4	563,9	2667,4	1452,5	4737,9
18	Słubice	83637,4	577,9	8063,0	4780,0	8521,1
	Gmina wiejska Rural gmina					
19	Górzycza	20851,9	573,3	483,0	444,4	2330,8

Of which							Lp. No.
bezpieczeństwo publiczne i ochrona przeciwpożarowa public safety and fire care	oświata i wychowanie education	pomoc społeczna i pozostałe zadania w zakresie polityki społecznej social assistance and other tasks in sphere of social policy	edukacyjna opieka wychowawcza educational care	gospodarka komunalna i ochrona środowiska municipal economy and environmental protection	kultura i ochrona dziedzictwa narodowego culture and protection of national heritage	kultura fizyczna physical education	
in thous. zł							
37594,1	977931,3	241667,8	26919,7	222921,1	118753,7	72902,3	1
727,2	29460,1	6463,9	528,0	7046,1	5283,4	3795,3	2
582,5	17833,7	5079,6	99,7	4007,8	1722,7	515,8	3
888,6	9086,4	2514,7	67,8	847,8	566,3	45,5	4
373,3	22442,9	2217,5	99,8	747,3	1082,9	284,5	5
1567,5	9826,3	2173,3	128,1	1231,9	1503,9	169,4	6
1086,4	9577,8	2351,5	261,3	1271,7	678,8	357,8	7
1007,9	13859,5	2245,3	171,1	1359,8	2869,8	690,2	8
599,8	27464,0	6761,6	1059,1	6996,9	3512,4	7555,9	9
580,4	21796,8	7312,1	1323,4	3162,1	1211,1	1143,7	10
233,7	7944,0	1903,2	344,9	1283,4	1406,4	225,8	11
217,9	5032,8	1429,7	180,3	1737,8	560,4	116,7	12
451,7	7351,6	2887,1	167,0	1411,7	1335,0	604,5	13
207,1	5522,1	1783,6	260,5	1446,3	1015,8	664,1	14
242,6	10968,9	2672,3	455,3	1638,3	1595,5	396,9	15
321,6	7294,1	2652,7	365,4	4642,8	1643,6	473,7	16
564,6	13826,7	2853,7	819,2	3435,6	1493,6	723,1	17
724,7	25889,5	5792,1	471,1	6209,5	2922,0	632,7	18
106,7	5620,6	2308,8	178,7	2629,9	1120,2	115,6	19

TABL. 3 (79). WYDATKI BUDŻETÓW GMIN WEDŁUG DZIAŁÓW W 2017 R. (cd.)
EXPENDITURE OF GMINAS BUDGETS BY DIVISION IN 2017 (cont.)

Lp. No.	WYSZCZEGÓLNIENIE SPECIFICATION	Ogółem Total	W tym			
			rolnictwo i łowiectwo agriculture and hunting	transport i łączność transport and communication	gospodarka mieszkaniowa dwelling economy	administracja publiczna public administration
w tys. zł						
STRZELECKO-DREZDENECKI						
Gminy miejsko-wiejskie: Urban-rural gminas:						
1	Dobiegiew	29745,8	458,5	2152,5	279,9	5264,4
2	Drezdenko	86101,9	522,3	12005,9	1245,1	7827,7
3	Strzelce Krajeńskie	69270,3	1173,7	3889,8	1059,3	5340,5
Gminy wiejskie: Rural gminas:						
4	Stare Kurowo	17085,2	769,6	949,9	67,3	1713,2
5	Zwierzyn	19443,9	362,3	424,8	175,9	3105,1
SULECIŃSKI						
Gminy miejsko-wiejskie: Urban-rural gminas:						
6	Lubniewice	14559,9	387,1	99,5	385,8	1777,9
7	Sulęcín	71572,2	704,8	2485,0	921,2	7101,9
8	Torzým	28203,6	636,2	714,2	562,6	2474,6
Gminy wiejskie: Rural gminas:						
9	Krzeszyce	20192,5	556,0	660,9	525,1	2606,8
10	Słońsk	21041,0	509,7	916,3	395,7	3013,5
Podregion zielonogórski Subregion						
Powiaty: Powiats:						
KROŚNIEŃSKI						
Gmina miejska Urban gmina						
11	Gubin	65855,7	17,9	3444,0	152,7	5576,6
Gmina miejsko-wiejska Urban-rural gmina						
12	Krosno Odrzańskie	68464,6	262,4	1179,8	1094,4	8099,3
Gminy wiejskie: Rural gminas:						
13	Bobrowice	17246,5	362,8	918,6	385,6	1944,9
14	Bytnica	10006,5	104,0	16,1	16,8	1542,7
15	Dąbie	20177,5	1466,4	1508,9	65,2	2127,5
16	Gubin	26038,7	1283,9	1136,0	733,9	3939,1
17	Maszewo	13397,1	487,7	2596,8	13,4	1700,6

Of which							Lp. No.
bezpieczeństwo publiczne i ochrona przeciwpożarowa public safety and fire care	oświata i wychowanie education	pomoc społeczna i pozostałe zadania w zakresie polityki społecznej social assistance and other tasks in sphere of social policy	edukacyjna opieka wychowawcza educational care	gospodarka komunalna i ochrona środowiska municipal economy and environmental protection	kultura i ochrona dziedzictwa narodowego culture and protection of national heritage	kultura fizyczna physical education	
in thous. zł							
202,2	7439,4	3147,8	271,4	1008,0	530,8	332,4	1
1339,9	21682,7	6646,6	542,8	6649,7	3179,3	1937,5	2
245,2	21701,3	7439,4	625,3	3790,3	2050,2	741,4	3
139,7	4838,3	1970,4	244,6	302,7	492,7	200,6	4
397,8	5950,4	1255,0	301,1	244,9	643,3	143,7	5
713,6	3701,5	1709,1	47,5	1243,3	870,1	1124,0	6
1350,3	19165,6	7511,4	1551,4	9206,9	2164,0	1908,6	7
291,2	10112,4	2240,2	175,5	1849,9	733,7	220,7	8
200,3	5858,5	1602,3	101,9	1206,2	598,2	227,3	9
108,7	5834,7	1164,0	243,6	1410,1	1307,6	300,2	10
392,7	25038,5	4803,0	269,3	7247,9	1247,6	1844,7	11
700,6	23379,8	5096,3	638,2	6467,1	2310,3	2182,5	12
343,1	5528,4	886,1	11,3	641,1	1998,6	219,4	13
85,8	3071,9	910,8	209,2	525,7	319,9	25,0	14
140,6	6177,4	1360,5	100,1	1374,1	416,0	87,4	15
131,6	7538,2	2414,5	199,7	559,0	195,1	240,8	16
141,2	3912,9	699,7	41,1	356,3	333,4	104,0	17

TABL. 3 (79). WYDATKI BUDŻETÓW GMIN WEDŁUG DZIAŁÓW W 2017 R. (cd.)
EXPENDITURE OF GMINAS BUDGETS BY DIVISION IN 2017 (cont.)

Lp. No.	WYSZCZEGÓLNIENIE SPECIFICATION	Ogółem Total	W tym			
			rolnictwo i łowiectwo agriculture and hunting	transport i łączność transport and communication	gospodarka mieszkaniowa dwelling economy	administracja publiczna public administration
w tys. zł						
	NOWOSOLSKI					
	Gmina miejska Urban gmina					
1	Nowa Sól	153905,9	5,8	23345,1	8887,5	10616,5
	Gminy miejsko-wiejskie: Urban-rural gminas:					
2	Bytom Odrzański.....	23729,8	152,6	4642,4	253,0	2007,1
3	Koźuchów	66962,6	553,9	9973,4	1463,0	4758,5
4	Nowe Miasteczko.....	23101,1	421,3	1609,1	203,4	1826,9
	Gminy wiejskie: Rural gminas:					
5	Kolsko	14566,3	967,8	205,5	125,3	1698,5
6	Nowa Sól	32997,2	537,9	8352,1	308,2	2590,4
7	Otyń	31047,4	632,0	5548,0	112,5	2688,4
8	Siedlisko	15733,0	405,5	970,9	14,7	1454,9
	ŚWIEBODZIŃSKI					
	Gminy miejsko-wiejskie: Urban-rural gminas:					
9	Świebodzin	124288,9	1438,3	11594,0	2126,0	8346,7
10	Zbąszynek	44561,0	347,5	4882,9	1352,6	4522,1
	Gminy wiejskie: Rural gminas:					
11	Lubrza	21163,1	404,7	1668,9	199,1	1995,7
12	Łągów	19763,0	297,0	469,0	13,9	2701,0
13	Skąpe	22978,9	482,4	675,8	181,3	2023,6
14	Szczaniec	17656,1	1916,8	987,4	148,7	1887,0
	WSCHOWSKI					
	Gminy miejsko-wiejskie: Urban-rural gminas:					
15	Sława	60116,8	871,1	1328,6	216,4	7047,3
16	Szlichtyngowa	20517,3	456,5	233,4	87,3	2077,8
17	Wschowa	78546,8	1106,1	2696,5	2234,3	5605,6
	ZIELONOGÓRSKI					
	Gminy miejsko-wiejskie: Urban-rural gminas:					
18	Babimost.....	30319,6	937,7	3925,9	716,6	2885,5
19	Czerwieńsk	47757,7	330,1	3147,7	245,3	4732,8
20	Kargowa.....	24482,0	339,7	1902,0	1515,5	2453,1
21	Nowogród Bobrzański.....	40491,4	340,9	5549,1	528,0	3265,3
22	Sulechów	106230,5	1458,4	5952,4	4001,0	7824,2
	Gminy wiejskie: Rural gminas:					
23	Bojadła.....	13356,7	621,7	142,6	70,8	1602,9
24	Świdnica	29837,9	2037,8	2560,7	631,2	3182,2
25	Trzebiechów	15351,0	273,6	1630,1	265,2	1847,9
26	Zabór	16966,7	599,9	1377,2	-	2077,4

Of which							Lp. No.
bezpieczeństwo publiczne i ochrona przeciwpożarowa public safety and fire care	oświata i wychowanie education	pomoc społeczna i pozostałe zadania w zakresie polityki społecznej social assistance and other tasks in sphere of social policy	edukacyjna opieka wychowawcza educational care	gospodarka komunalna i ochrona środowiska municipal economy and environmental protection	kultura i ochrona dziedzictwa narodowego culture and protection of national heritage	kultura fizyczna physical education	
in thous. zł							
1108,0	44290,5	11969,0	1015,7	3587,7	4649,9	4454,3	1
166,9	6704,3	1023,0	156,2	1489,1	369,3	169,3	2
628,3	18386,7	5312,5	715,7	2240,1	2128,9	683,0	3
181,6	6967,5	1095,9	489,6	1501,8	558,6	180,9	4
179,1	4614,8	819,8	79,5	456,9	483,8	66,7	5
320,2	8090,5	1267,3	246,8	1078,2	904,4	259,7	6
87,7	10823,0	1214,5	133,3	695,5	585,1	58,3	7
83,0	4437,5	1051,5	138,7	489,0	529,9	89,0	8
578,4	38767,9	7634,5	678,7	9629,3	4022,3	3701,0	9
1106,1	15224,4	1819,6	54,1	3973,3	931,6	1337,0	10
156,1	3507,3	885,6	37,8	1105,1	6790,8	117,8	11
194,7	6845,5	1869,1	105,2	1585,9	308,6	92,3	12
557,0	6560,3	1156,4	68,2	4038,2	499,4	353,0	13
135,0	4374,1	1563,0	45,4	880,9	1318,3	137,1	14
1089,8	25429,6	3519,8	317,1	1623,1	2200,8	421,6	15
196,1	7014,9	1117,3	111,7	651,7	924,7	115,9	16
727,3	26816,7	4849,5	574,0	2831,0	3860,7	461,8	17
116,8	8616,0	838,0	29,5	3581,1	1153,0	1364,2	18
403,3	13911,8	2780,3	807,0	5723,2	1234,0	1473,0	19
173,7	6303,8	1313,8	140,6	835,1	1625,0	417,4	20
543,0	12888,6	2295,6	275,7	2033,5	1834,7	1134,8	21
808,5	35639,5	7364,8	146,2	7063,5	3331,9	2944,6	22
922,3	4281,1	669,8	367,2	626,7	395,0	47,4	23
240,7	7219,8	1922,9	244,0	3815,4	692,7	578,3	24
252,5	4058,8	1090,7	248,3	718,3	517,2	173,5	25
229,5	3723,5	846,7	27,7	3079,5	375,5	95,2	26

TABL. 3 (79). WYDATKI BUDŻETÓW GMIN WEDŁUG DZIAŁÓW W 2017 R. (dok.)
EXPENDITURE OF GMINAS BUDGETS BY DIVISION IN 2017 (cont.)

Lp. No.	WYSZCZEGÓLNIENIE SPECIFICATION	Ogółem Total	W tym			
			rolnictwo i łowiectwo agriculture and hunting	transport i łączność transport and communication	gospodarka mieszkaniowa dwelling economy	administracja publiczna public administration
w tys. zł						
ŻAGAŃSKI						
Gminy miejskie: Urban gminas:						
1	Gozdnica.....	13805,5	2,9	2089,1	775,5	1488,1
2	Żagań	97237,0	32,8	5481,1	3108,9	7001,1
Gminy miejsko-wiejskie: Urban-rural gminas:						
3	Iłowa	29559,7	3266,2	659,1	68,8	2986,5
4	Małomice	22541,6	1684,5	1309,3	65,6	2251,0
5	Szprotawa.....	91828,3	841,4	2558,8	2930,8	6044,2
Gminy wiejskie: Rural gminas:						
6	Brzeźnica.....	15826,7	405,1	509,5	1197,0	1785,8
7	Niegosławice.....	21898,8	773,4	724,8	115,5	2913,4
8	Wymiarki.....	8308,2	332,3	286,2	15,4	1487,8
9	Żagań	29292,0	2774,3	2189,5	331,8	2768,0
ŻARSKI						
Gminy miejskie: Urban gminas:						
10	Łęknica	13758,6	0,2	1126,6	135,8	1935,3
11	Żary	167520,1	9,0	22025,1	1295,1	10041,9
Gminy miejsko-wiejskie: Urban-rural gminas:						
12	Jasień	26718,3	358,0	425,5	614,0	3092,3
13	Lubsko	77573,8	447,3	1611,7	3828,2	6218,4
Gminy wiejskie: Rural gminas:						
14	Brody	17747,9	579,8	3502,3	107,7	1570,4
15	Lipinki Łużyckie.....	13675,5	171,1	1108,8	106,8	1623,8
16	Przewóz	12472,6	139,4	128,2	25,2	1588,6
17	Trzebiel.....	19645,7	894,7	12,7	207,4	2131,0
18	Tuplice	13936,4	116,8	440,8	85,0	2461,2
19	Żary	47472,6	2544,4	3714,2	497,1	4243,6

Of which							Lp. No.
bezpieczeństwo publiczne i ochrona przeciwpożarowa public safety and fire care	oświata i wychowanie education	pomoc społeczna i pozostałe zadania w zakresie polityki społecznej social assistance and other tasks in sphere of social policy	edukacyjna opieka wychowawcza educational care	gospodarka komunalna i ochrona środowiska municipal economy and environmental protection	kultura i ochrona dziedzictwa narodowego culture and protection of national heritage	kultura fizyczna physical education	
in thous. zł							
73,5	2982,0	1398,9	94,2	784,0	287,4	169,2	1
760,3	29264,0	7615,6	1576,0	8443,2	3717,7	4828,8	2
148,2	8128,7	2255,2	282,7	2202,2	943,2	713,8	3
99,3	5602,8	2068,8	320,5	1509,5	745,9	181,1	4
1241,5	28048,5	8517,5	1119,6	12820,2	2302,9	429,7	5
267,4	4442,5	982,4	116,2	738,3	244,7	55,0	6
374,5	5806,4	1442,9	156,1	1528,4	669,6	58,6	7
29,5	2097,3	741,6	15,0	446,5	256,9	5,7	8
254,8	7067,3	2095,5	230,2	2191,0	1440,4	240,8	9
106,4	4071,4	1113,6	118,9	1512,5	740,3	57,4	10
1492,6	47860,7	14853,2	953,1	12917,5	6518,3	9852,6	11
145,5	8375,1	2387,1	405,4	1747,6	906,2	349,1	12
1280,0	20219,4	8141,7	941,7	5903,0	2810,6	2906,9	13
87,0	4200,7	1258,2	118,8	823,2	624,2	140,4	14
54,7	4105,2	902,9	152,2	1018,6	252,4	97,8	15
168,2	4262,1	718,1	117,7	1472,3	314,8	100,9	16
243,0	7361,9	1537,9	154,2	1648,2	456,3	80,4	17
107,4	4757,2	1111,8	110,6	1181,2	204,5	59,1	18
2065,6	12049,8	2974,5	128,5	3510,8	2177,4	1296,1	19

TABL. 4 (80). DOCHODY I WYDATKI BUDŻETÓW GMIN NA 1 MIESZKAŃCA W 2017 R.
REVENUE AND EXPENDITURE OF GMINAS BUDGETS PER CAPITA IN 2017

WYSZCZEGÓLNIENIE SPECIFICATION	Dochody Revenue		Wydatki Expenditure		
	ogółem total	w tym własne of which own revenue	ogółem total	w tym of which	
				bieżące current expenditure	inwestycyjne ^a investment expenditure ^a
w zł in zł					
OGÓŁEM TOTAL	4307,51	2002,39	4292,01	3685,03	597,06
Podregion gorzowski Subregion					
Powiaty: Powiats:					
GORZOWSKI					
Gmina miejska Urban gmina					
Kostrzyn nad Odrą.....	4924,59	2999,76	4916,67	4248,92	667,75
Gmina miejsko-wiejska Urban-rural gmina					
Witnica	4441,31	1901,98	4528,50	3909,26	619,24
Gminy wiejskie: Rural gminas:					
Bogdaniec	4374,05	1841,35	4226,20	3515,76	710,44
Deszczno.....	4408,28	1955,52	4877,60	3184,37	1693,23
Kłodawa	4528,36	2395,56	4236,83	3405,29	831,54
Lubiszyn	4803,76	2148,12	4456,82	3684,40	772,42
Santok	4234,27	1811,58	4547,41	3556,66	990,75
MIĘDZYRZECKI					
Gminy miejsko-wiejskie: Urban-rural gminas:					
Międzyrzecz	4148,14	2117,33	4113,90	3545,43	564,52
Skwierzyna	4717,38	1929,68	5092,63	4086,79	1005,85
Trzciel.....	4010,83	1389,35	4065,09	3671,47	393,63
Gminy wiejskie: Rural gminas:					
Bledzew.....	4210,05	1703,11	4080,55	3839,67	240,87
Przytoczna.....	4843,92	2247,72	4765,96	4306,62	459,34
Pszczew	5331,85	2595,42	5231,37	4201,69	1029,67
SŁUBICKI					
Gminy miejsko-wiejskie: Urban-rural gminas:					
Cybinka	4148,96	1566,11	4366,33	3587,39	739,76
Ośno Lubuskie	5036,52	2485,23	5057,42	4535,31	522,10
Rzepin	5073,52	2890,61	4360,40	4019,87	340,52
Słubice	4481,05	2932,15	4178,53	3545,16	633,36
Gmina wiejska Rural gmina					
Górzycza.....	5102,35	2295,80	4897,10	4598,41	298,70

a Łącznie z dotacjami na finansowanie zadań inwestycyjnych samorządowych zakładów budżetowych.
a Including allocations for financing investment tasks of self-government budgetary establishments.

TABL. 4 (80). DOCHODY I WYDATKI BUDŻETÓW GMIN NA 1 MIESZKAŃCA W 2017 R. (cd.)
REVENUE AND EXPENDITURE OF GMINAS BUDGETS PER CAPITA IN 2017 (cont.)

WYSZCZEGÓLNIENIE SPECIFICATION	Dochody Revenue		Wydatki Expenditure		
	ogółem total	w tym własne of which own revenue	ogółem total	w tym of which	
				bieżące current expenditure	inwestycyjne ^a investment expenditure ^a
			w zł	in zł	
STRZELECKO-DREZDENECKI					
Gminy miejsko-wiejskie: Urban-rural gminas:					
Dobiegiew	4867,97	1746,43	4455,64	4109,44	346,20
Drezdenko	4920,42	2545,42	4966,08	4155,56	807,41
Strzelce Krajeńskie	3942,26	1535,23	4011,02	3501,22	503,43
Gminy wiejskie: Rural gminas:					
Stare Kurowo	4320,18	1303,37	4153,94	3834,81	319,13
Zwierzyn	4510,36	1622,15	4449,40	4014,06	435,33
SULĘCIŃSKI					
Gminy miejsko-wiejskie: Urban-rural gminas:					
Lubniewice	4431,82	2086,27	4683,15	4010,68	672,47
Sulęcín	4493,25	2209,39	4489,82	3823,40	666,42
Torzyn	4229,15	1726,74	4139,07	3973,81	165,26
Gminy wiejskie: Rural gminas:					
Krzyszycy	4289,17	1445,61	4269,03	4127,51	141,52
Słońsk	4259,08	1428,78	4405,57	3798,95	606,62
Podregion zielonogórski Subregion					
Powiaty: Powiats:					
KROŚNIEŃSKI					
Gmina miejska Urban gmina					
Gubin	3876,09	2041,57	3929,10	3476,28	410,17
Gmina miejsko-wiejska Urban-rural gmina					
Krosno Odrzańskie	3871,25	2051,39	3793,05	3281,78	511,27
Gminy wiejskie: Rural gminas:					
Bobrowice	5576,29	3565,54	5357,72	4325,45	1032,27
Bytnica	4166,84	1745,86	3970,84	3783,71	187,12
Dąbie	3919,19	1423,58	4017,83	3582,28	435,55
Gubin	3769,02	1464,74	3599,48	3430,85	168,63
Maszewo	4407,03	1777,14	4750,76	3769,19	981,57

a Łącznie z dotacjami na finansowanie zadań inwestycyjnych samorządowych zakładów budżetowych.
a Including allocations for financing investment tasks of self-government budgetary establishments.

TABL. 4 (80). DOCHODY I WYDATKI BUDŻETÓW GMIN NA 1 MIESZKAŃCA W 2017 R. (cd.)
REVENUE AND EXPENDITURE OF GMINAS BUDGETS PER CAPITA IN 2017 (cont.)

WYSZCZEGÓLNIENIE SPECIFICATION	Dochody Revenue		Wydatki Expenditure		
	ogółem total	w tym własne of which own revenue	ogółem total	w tym of which	
				bieżące current expenditure	inwestycyjne ^a investment expenditure ^a
			w zł	in zł	
NOWOSOLSKI					
Gmina miejska Urban gmina					
Nowa Sól	4281,35	2179,93	3938,03	3236,11	661,41
Gminy miejsko-wiejskie: Urban-rural gminas:					
Bytom Odrzański.....	4266,68	1292,40	4335,79	3357,53	978,26
Koźuchów	3871,43	1377,49	4165,12	3413,78	738,84
Nowe Miasteczko	4156,91	1433,83	4219,38	3860,70	358,68
Gminy wiejskie: Rural gminas:					
Kolsko	4676,23	1492,55	4390,10	4181,99	207,80
Nowa Sól	4042,73	1491,03	4776,67	3173,81	1602,86
Otyń	4735,20	1513,22	4472,41	3313,41	1158,86
Siedlisko	4335,42	1099,43	4293,93	3970,58	323,08
ŚWIEBODZIŃSKI					
Gminy miejsko-wiejskie: Urban-rural gminas:					
Świebodzin.....	4025,70	2069,01	4106,69	3630,57	476,12
Zbąszynek.....	5332,76	2856,58	5333,45	4477,20	856,26
Gminy wiejskie: Rural gminas:					
Lubrza	4362,84	1894,06	5929,71	3358,25	2571,45
Łagów	4043,98	1774,83	3937,63	3624,54	313,10
Skąpe.....	4506,17	1894,57	4518,07	3826,60	691,47
Szczaniec	4636,42	1601,90	4557,58	3903,24	654,33
WSCHOWSKI					
Gminy miejsko-wiejskie: Urban-rural gminas:					
Sława	4644,11	1974,90	4725,05	4264,51	460,54
Szlichtyngowa	4293,57	1613,68	4053,20	3695,48	357,72
Wschowa	3745,16	1401,00	3662,54	3461,20	182,70

a Łącznie z dotacjami na finansowanie zadań inwestycyjnych samorządowych zakładów budżetowych.
a Including allocations for financing investment tasks of self-government budgetary establishments.

TABL. 4 (80). DOCHODY I WYDATKI BUDŻETÓW GMIN NA 1 MIESZKAŃCA W 2017 R. (dok.)
REVENUE AND EXPENDITURE OF GMINAS BUDGETS PER CAPITA IN 2017 (cont.)

WYSZCZEGÓLNIENIE SPECIFICATION	Dochody Revenue		Wydatki Expenditure		
	ogółem total	w tym własne of which own revenue	ogółem total	w tym of which	
				bieżące current expenditure	inwestycyjne ^a investment expenditure ^a
			w zł	in zł	
ZIELONOGÓRSKI					
Gminy miejsko-wiejskie: Urban-rural gminas:					
Babimost.....	4893,93	2699,09	4853,46	4002,39	851,07
Czerwieńsk.....	4857,72	1819,28	4760,06	3697,17	1062,89
Kargowa.....	4300,75	1823,86	4209,42	3628,06	581,36
Nowogród Bobrzański.....	4058,54	1697,91	4290,25	3456,90	833,35
Sulechów.....	4117,20	2190,97	4016,58	3543,17	473,41
Gminy wiejskie: Rural gminas:					
Bojadła.....	4112,63	1487,29	4068,44	3763,01	305,43
Świdnica.....	4752,89	2642,09	4575,67	3920,53	655,13
Trzebiechów.....	4231,18	1651,75	4491,21	3897,37	593,84
Zabór.....	4444,45	2363,71	4068,75	3362,97	705,78
ŻAGAŃSKI					
Gminy miejskie: Urban gminas:					
Gozdnica.....	4320,17	1860,20	4391,08	3785,07	606,01
Żagań.....	3753,72	2035,63	3728,98	3383,98	213,41
Gminy miejsko-wiejskie: Urban-rural gminas:					
Iłowa.....	4007,13	1667,66	4254,42	3504,44	749,98
Małomice.....	4244,04	1219,86	4284,65	3699,01	585,64
Szprotawa.....	4187,61	1819,82	4357,21	3846,65	493,96
Gminy wiejskie: Rural gminas:					
Brzeźnica.....	4217,82	1275,93	4220,46	4037,03	183,43
Niegosławice.....	5230,35	2367,21	4861,00	4310,40	550,60
Wymiarki.....	3715,35	1681,72	3574,98	3429,04	145,94
Żagań.....	3885,51	1834,92	4010,41	3355,83	654,58
ŻARSKI					
Gminy miejskie: Urban gminas:					
Łęknica.....	5656,73	2993,17	5499,02	4863,53	635,49
Żary.....	4286,84	2399,75	4413,42	3640,63	772,78
Gminy miejsko-wiejskie: Urban-rural gminas:					
Jasień.....	3925,13	1536,46	3763,14	3666,02	76,00
Lubsko.....	4107,25	1711,24	4130,88	3840,61	290,27
Gminy wiejskie: Rural gminas:					
Brody.....	4296,88	1709,48	5172,80	4024,31	1148,49
Lipinki Łużyckie.....	4336,15	1325,24	4112,92	3688,64	424,29
Przewóz.....	3949,43	1621,00	3895,24	3836,00	59,24
Trzebień.....	3688,79	1409,04	3408,94	3276,23	132,72
Tuplice.....	4470,73	1484,37	4471,10	4005,12	465,98
Żary.....	4255,46	2156,94	3840,83	3164,58	667,02

a Łącznie z dotacjami na finansowanie zadań inwestycyjnych samorządowych zakładów budżetowych.
a Including allocations for financing investment tasks of self-government budgetary establishments.

TABL. 5 (81). DOCHODY BUDŻETÓW POWIATÓW I MIAST NA PRAWACH POWIATU WEDŁUG RODZAJÓW
REVENUE OF POWIATS AND CITIES WITH POWIAT STATUS BUDGETS BY TYPE IN 2017

Lp. No.	WYSZCZEGÓLNIENIE SPECIFICATION	Ogółem Grand total	W tym	
			dochody własne	
			razem total	w tym
				udział w podatku dochodowym od osób prawnych share in corporate income tax
w tys. zł				
1	OGÓŁEM TOTAL	2287359,1	1067762,4	29959,0
2	powiaty powiats	778105,1	270093,0	5178,1
3	miasta na prawach powiatu cities with powiat status	1509254,0	797669,4	24780,8
	Podregion gorzowski Subregion			
	Powiaty: Powiats:			
4	Gorzowski	57374,6	27546,9	364,9
5	Międzyrzecki	65446,2	23484,7	307,0
6	Słubicki	43270,4	15266,8	236,3
7	Strzelecko-drezdenecki	50748,8	17907,2	369,4
8	Sulęciński	42464,5	17156,1	190,7
	Miasto na prawach powiatu City with powiat status			
9	Gorzów Wlkp.	649766,9	328955,7	9324,7
	Podregion zielonogórski Subregion			
	Powiaty: Powiats:			
10	Krośniński	60799,8	18988,9	190,9
11	Nowosolski	89072,9	28098,9	378,2
12	Świebodziński	66096,3	24468,9	485,1
13	Wschowski	42344,0	11383,4	296,9
14	Zielonogórski	71974,4	29769,9	681,0
15	Żagański	75132,0	20461,6	222,1
16	Żarski	113381,2	35559,8	1455,6
	Miasto na prawach powiatu City with powiat status			
17	Zielona Góra	859487,1	468713,6	15456,1

W 2017 R.

Of which							Lp. No.
own revenue		dotacje celowe z budżetu państwa appropriated allocations from			subwencja ogólna z budżetu państwa general subsidy from the state budget		
of which		razem total	w tym of which		razem total	w tym część oświatowa of which educational part	
udział w podatku do- chodowym od osób fizycznych share in personal income tax	dochody z majątku revenue from property		na zadania z zakresu admi- nistracji rządo- wej for government administration tasks	na zadania własne from own tasks			
in thous. zł							
487960,7	67208,0	463567,1	346491,9	78120,0	613258,9	506743,3	1
134933,7	10871,6	163793,9	95445,0	35377,6	283779,2	201744,5	2
353027,0	56336,4	299773,2	251046,9	42742,4	329479,6	304998,8	3
16556,0	369,7	15477,0	4984,2	4002,9	12482,5	7829,8	4
10104,7	533,5	18478,4	7963,6	8002,8	22042,3	14531,4	5
8893,6	1414,9	9508,8	8640,6	58,0	15714,5	11149,5	6
7469,4	1355,8	7831,2	6705,3	789,0	20483,5	13408,5	7
6174,4	143,6	8145,5	5572,4	1693,7	13469,5	9018,9	8
134766,1	20044,2	151924,3	126405,4	21504,2	155280,3	147151,5	9
9746,2	699,9	14387,6	10622,1	2669,2	22341,4	12616,5	10
13845,6	434,7	17683,6	9466,9	3450,3	33724,4	22409,1	11
10500,5	1746,8	16053,1	7712,6	5473,5	21528,0	16689,8	12
6977,6	500,1	10118,0	5799,0	1998,5	17199,7	13722,9	13
13670,4	1370,6	11924,2	5362,1	842,2	24712,1	20097,4	14
13395,4	418,3	15271,7	11229,7	1665,9	34537,8	22572,1	15
17600,0	1883,4	18915,0	11386,4	4731,6	45543,6	37698,6	16
218260,9	36292,2	147848,9	124641,5	21238,2	174199,3	157847,4	17

TABL. 6 (82). **DOCHODY BUDŻETÓW POWIATÓW I MIAST NA PRAWACH POWIATU WEDŁUG DZIAŁÓW W 2017 R.**
 REVENUE OF POWIATS AND CITIES WITH POWIAT STATUS BUDGETS BY DIVISION IN 2017

Lp. No.	WYSZCZEGÓLNIENIE SPECIFICATION	Ogółem Total	W tym		
			transport i łączność transport and commu- nication	gospodarka mieszkaniowa dwelling economy	bezpieczeństwo publiczne i ochrona przeciw- pożarowa public safety and fire care
w tys. zł					
1	OGÓŁEM..... TOTAL	2287359,1	111245,9	94473,3	75560,5
2	powiaty..... powiats	778105,1	32683,5	17894,2	48967,4
3	miasta na prawach powiatu..... cities with powiat status	1509254,0	78562,4	76579,0	26593,1
Podregion gorzowski Subregion					
Powiaty: Powiats:					
4	Gorzowski	57374,6	5025,3	651,9	3,0
5	Międzyrzeczki	65446,2	2462,8	734,2	4016,5
6	Słubicki.....	43270,4	77,3	4678,8	3758,4
7	Strzelecko-drezdenecki	50748,8	2518,5	1564,3	3824,3
8	Sulęciński	42464,5	1339,4	156,7	3702,5
Miasto na prawach powiatu City with powiat status					
9	Gorzów Wlkp.....	649766,9	23437,5	32281,8	15319,9
Podregion zielonogórski Subregion					
Powiaty: Powiats:					
10	Krośnieński.....	60799,8	493,4	1280,9	6377,7
11	Nowosolski	89072,9	7346,6	794,9	4710,3
12	Świebodziński	66096,3	4217,6	2416,3	4604,4
13	Wschowski	42344,0	1648,9	650,9	3782,4
14	Zielonogórski.....	71974,4	464,8	1175,3	61,3
15	Żagański.....	75132,0	2961,8	1034,6	6757,2
16	Żarski	113381,2	4127,0	2755,4	7369,4
Miasto na prawach powiatu City with powiat status					
17	Zielona Góra	859487,1	55124,9	44297,2	11273,2

Of which							Lp. No.
dochody od osób prawnych, od osób fizycznych i od innych jednostek nieposiadających osobowości prawnej oraz wydatki związane z ich poborem income taxes from legal persons, natural persons and other organizational units without legal personality and expenses associated with their intake	różne rozliczenia miscellaneous settlements	oświata i wychowanie education	ochrona zdrowia health	pomoc społeczna i pozostałe zadania w zakresie polityki społecznej social assistance and other tasks in sphere of social policy	gospodarka komunalna i ochrona środowiska municipal economy and environmental protection	działalność usługowa service activity	
in thous. zł							
760176,2	643776,6	87548,8	24076,0	157568,6	31851,5	20204,1	1
166123,4	285248,4	48086,3	20785,9	98286,4	2078,0	16095,9	2
594052,8	358528,2	39462,4	3290,1	59282,3	29773,5	4108,2	3
19650,1	12577,1	1618,6	2085,2	10561,6	306,9	1556,9	4
11875,9	22059,2	1432,3	1746,2	17671,4	105,5	965,0	5
10751,2	15757,8	2099,1	1066,1	1387,8	102,0	1101,1	6
10223,9	20531,9	3812,7	1443,9	3806,6	93,2	1069,5	7
7364,3	13564,5	2061,8	737,1	8938,6	223,2	829,6	8
248574,9	162047,4	18097,2	32,6	27567,1	6152,7	3100,3	9
12019,6	22354,0	5260,1	2624,9	6323,4	87,8	1069,6	10
16738,2	34211,8	8575,2	2178,0	6866,8	214,4	1840,8	11
13319,3	21529,5	3840,5	895,6	11124,5	78,6	678,7	12
8989,6	17199,7	4175,4	907,0	1645,2	73,6	845,5	13
16592,9	24916,9	3210,5	2795,9	13419,3	218,3	3678,9	14
16478,7	34565,4	258,9	1692,4	6308,0	269,6	1130,9	15
22119,9	45980,5	11741,3	2613,7	10233,2	304,8	1329,4	16
345477,9	196480,8	21365,2	3257,5	31715,1	23620,9	1007,9	17

TABL. 7 (83). WYDATKI BUDŻETÓW POWIATÓW I MIAST NA PRAWACH POWIATU WEDŁUG RODZAJÓW
W 2017 R.
EXPENDITURE OF POWIATS AND CITIES WITH POWIAT STATUS BUDGETS BY TYPE IN 2017

WYSZCZEGÓLNIENIE SPECIFICATION	Ogółem Grand total	Wydatki bieżące Current expenditure					Wydatki majątkowe Property expenditure	
		razem total	w tym of which			razem total	w tym inwestycyjne ^a of which investment expenditure ^a	
			dotacje allocations	świadczenia na rzecz osób fizycznych benefits for natural persons	wynagrodzenia wages and salaries			zakup materiałów i usług purchase of materials and services
		w tys. zł		in thous. zł				
OGÓŁEM..... TOTAL	2233839,8	1927436,4	228446,0	282758,2	800158,7	371546,2	306403,4	300435,3
powiaty..... powiats	774221,0	678388,0	53173,6	37401,4	354167,9	118848,0	95833,0	91657,9
miasta na prawach powiatu..... cities with powiat status	1459618,8	1249048,5	175272,4	245356,7	445990,7	252698,2	210570,4	208777,4
Podregion gorzowski Subregion								
Powiaty: Powiats:								
Gorzowski.....	53487,5	48008,9	3227,3	4272,7	19970,9	11757,4	5478,6	5453,5
Międzyrzecki.....	64950,3	60427,8	4869,9	2564,9	33119,8	10370,3	4522,5	4187,5
Ślubicki.....	44046,7	42994,2	863,0	2516,1	22495,9	9662,9	1052,6	1052,6
Strzelecko-drezdenecki.....	49393,6	42894,8	2555,9	1989,2	23547,6	7838,9	6498,8	6498,8
Sulęciński.....	40660,7	37165,5	1980,9	1338,0	20629,5	7634,1	3495,2	3495,2
Miasto na prawach powiatu City with powiat status								
Gorzów Wlkp.....	638706,7	567034,3	66883,9	118600,1	201177,4	123132,0	71672,4	71237,4

a Łącznie z dotacjami na finansowanie zadań inwestycyjnych samorządowych zakładów budżetowych.

a Including allocations for financing investment tasks of self-government budgetary establishments.

TABL. 7 (83). WYDATKI BUDŻETÓW POWIATÓW I MIAST NA PRAWACH POWIATU WEDŁUG RODZAJÓW
W 2017 R. (dok.)
EXPENDITURE OF POWIATS AND CITIES WITH POWIAT STATUS BUDGETS BY TYPE IN 2017 (cont.)

WYSZCZEGÓLNIENIE SPECIFICATION	Ogółem Grand total	Wydatki bieżące Current expenditure					Wydatki majątkowe Property expenditure	
		razem total	w tym of which			razem total	w tym inwesty- cyjne ^a of which in- vestment expenditure ^a	
			dotacje allocations	świadczenia na rzecz osób fizycznych benefits for natural persons	wynagro- dzenia wages and salaries			zakup ma- teriałów i usług purchase of materials and ser- vices
		w tys. zł		in thous. zł				
Podregion zielonogórski Subregion								
Powiaty: Powiats:								
Krośnieński	60534,6	54016,4	3036,3	2990,2	30525,0	7494,4	6518,2	5453,2
Nowosolski.....	95447,6	75098,0	7909,7	4253,3	38053,0	12578,0	20349,6	20349,6
Świebodziński	64212,0	56839,9	3276,0	2757,1	31747,9	10289,6	7372,1	7372,1
Wschowski.....	42778,3	35819,8	2524,4	1680,4	20589,1	4352,2	6958,5	6958,5
Zielonogórski.....	69136,9	63188,5	5795,0	3649,0	31991,4	10237,3	5948,4	5948,4
Żagański	74624,9	68620,5	5323,6	4975,0	33502,9	13391,2	6004,4	6004,4
Żarski	114947,9	93313,7	11811,6	4415,5	47994,9	13241,5	21634,2	18884,2
Miasto na prawach powiatu City with powiat status								
Zielona Góra	820912,2	682014,1	108388,5	126756,6	244813,4	129566,2	138898,0	137540,0

a Łącznie z dotacjami na finansowanie zadań inwestycyjnych samorządowych zakładów budżetowych.
a Including allocations for financing investment tasks of self-government budgetary establishments.

TABL. 8 (84). WYDATKI BUDŻETÓW POWIATÓW I MIAST NA PRAWACH POWIATU WEDŁUG DZIAŁÓW W 2017 R.
EXPENDITURE OF POWIATS BUDGETS AND CITIES WITH POWIAT STATUS BY DIVISION IN 2017

Lp. No.	WYSZCZEGÓLNIENIE SPECIFICATION	Ogółem Total	W tym		
			transport i łączność transport and communication	gospodarka mieszkaniowa dwelling economy	administracja publiczna public administration
w tys. zł					
1	OGÓŁEM..... TOTAL	2233839,8	263330,7	57224,2	180440,4
2	powiaty..... powiats	774221,0	87257,5	12067,6	84138,3
3	miasta na prawach powiatu..... cities with powiat status	1459618,8	176073,2	45156,6	96302,2
	Podregion gorzowski Subregion				
	Powiaty: Powiats:				
4	Gorzowski	53487,5	9563,2	351,9	8024,2
5	Międzyrzeczki	64950,3	6964,1	204,0	6116,9
6	Ślubicki.....	44046,7	1851,3	3401,9	8685,1
7	Strzelecko-drezdenecki	49393,6	6022,9	82,6	6737,8
8	Sulęciński	40660,7	2812,8	137,7	3823,8
	Miasto na prawach powiatu City with powiat status				
9	Gorzów Wlkp.....	638706,7	72506,4	23078,5	45321,7
	Podregion zielonogórski Subregion				
	Powiaty: Powiats:				
10	Krośnieński.....	60534,6	5167,9	1073,2	6477,0
11	Nowosolski.....	95447,6	12758,1	401,0	10711,2
12	Świebodziński	64212,0	8619,4	378,7	5257,4
13	Wschowski	42778,3	3224,9	67,0	5288,2
14	Zielonogórski.....	69136,9	6266,6	389,4	8290,6
15	Żagański	74624,9	9794,4	413,8	7932,2
16	Żarski	114947,9	14211,9	5166,4	6793,8
	Miasto na prawach powiatu City with powiat status				
17	Zielona Góra	820912,2	103566,8	22078,1	50980,4

Of which							Lp. No.
bezpieczeństwo publiczne i ochrona przeciwpożarowa public safety and fire care	oświata i wychowanie education	ochrona zdrowia health	pomoc społeczna i pozostałe zadania w zakresie polityki społecznej social assistance and other tasks in sphere of social policy	edukacyjna opieka wychowawcza educational care	gospodarka komunalna i ochrona środowiska municipal economy and environmental protection	kultura fizyczna physical education	
in thous. zł							
82364,3	707097,2	41153,5	253194,3	106221,4	99781,0	46364,6	1
50118,1	231593,4	24747,1	128177,4	51490,7	1940,8	1198,5	2
32246,2	475503,8	16406,4	125016,9	54730,8	97840,2	45166,1	3
83,9	7870,3	2085,2	13112,2	3093,9	10,8	65,1	4
4057,9	13881,2	2091,6	20694,5	3101,9	41,6	46,6	5
3772,6	9440,2	1597,2	3454,2	6116,0	55,7	24,2	6
3841,6	15284,2	1469,3	7405,2	3377,7	58,7	35,7	7
3711,9	9520,7	1069,9	10532,3	3130,1	30,6	4,0	8
17725,6	208988,9	4285,3	58248,8	22686,2	31461,5	10959,5	9
6416,0	16713,2	5375,9	9421,5	3085,8	52,2	108,3	10
4718,4	37037,0	2279,0	10273,9	3179,0	81,8	126,3	11
4667,0	19136,0	926,7	12878,1	3947,8	31,5	512,6	12
3871,7	15698,6	907,0	3058,0	4964,3	50,5	35,0	13
144,4	19443,3	2944,7	14865,1	5254,8	218,2	44,8	14
7232,2	22336,8	2326,9	8600,8	5949,2	64,7	53,3	15
7600,5	45231,9	1673,8	13881,6	6290,2	1244,6	142,6	16
14520,7	266514,9	12121,0	66768,1	32044,6	66378,7	34206,7	17

TABL. 9 (85). **DOCHODY I WYDATKI BUDŻETÓW POWIATÓW I MIAST NA PRAWACH POWIATÓW NA 1 MIESZKAŃCA W 2017 R.**
 REVENUE AND EXPENDITURE OF POWIATS AND CITIES WITH POWIAT STATUS BUDGETS PER CAPITA IN 2017

WYSZCZEGÓLNIENIE SPECIFICATION	Dochody Revenue		Wydatki Expenditure		
	ogółem total	w tym własne of which own revenue	ogółem total	w tym of which	
				bieżące current	inwestycyj- ne ^a investment ^a
w zł in zł					
OGÓŁEM	2249,89	1050,27	2197,25	1895,87	295,51
TOTAL					
powiaty..... powiats	1033,16	358,63	1028,01	900,76	121,70
miasta na prawach powiatu..... cities with powiat status	5727,22	3026,94	5538,87	4739,81	792,25
Podregion gorzowski Subregion					
Powiaty: Powiats:					
Gorzowski	804,51	386,26	750,01	673,18	76,47
Międzyrzecki	1121,44	402,42	1112,94	1035,45	71,75
Słubicki.....	919,55	324,44	936,05	913,68	22,37
Strzelecko-drezdenecki	1019,73	359,82	992,50	861,91	130,59
Sulęciński	1200,58	485,05	1149,58	1050,76	98,82
Miasto na prawach powiatu City with powiat status					
Gorzów Wlkp.	5241,62	2653,66	5152,40	4574,22	574,67
Podregion zielonogórski Subregion					
Powiaty: Powiats:					
Krośnieński.....	1093,01	341,37	1088,24	971,06	98,03
Nowosolski	1024,55	323,20	1097,87	863,80	234,07
Świebodziński	1176,76	435,64	1143,21	1011,96	131,25
Wschowski	1079,35	290,16	1090,42	913,05	177,37
Zielonogórski	954,90	394,96	917,25	838,33	78,92
Żagański.....	934,63	254,54	928,32	853,63	74,69
Żarski	1162,45	364,58	1178,52	956,71	193,61
Miasto na prawach powiatu City with powiat status					
Zielona Góra	6158,55	3358,51	5882,14	4886,89	985,53

a Łącznie z dotacjami na finansowanie zadań inwestycyjnych samorządowych zakładów budżetowych.

a Including allocations for financing investment tasks of self-government budgetary establishments.

Uwagi ogólne

Inwestycje

1. Nakłady inwestycyjne są to nakłady finansowe lub rzeczowe, których celem jest stworzenie nowych środków trwałych lub ulepszenie (przebudowa, rozbudowa, rekonstrukcja lub modernizacja) istniejących obiektów majątku trwałego, a także nakłady na tzw. pierwsze wyposażenie inwestycji.

Nakłady inwestycyjne dzielą się na nakłady na środki trwałe oraz pozostałe nakłady.

Nakłady na środki trwałe są to nakłady na:

- budynki i budowle (obejmują budynki i lokale oraz obiekty inżynierii lądowej i wodnej), w tym m.in. roboty budowlano-montażowe, dokumentacje projektowo-kosztorysowe,
- maszyny, urządzenia techniczne i narzędzia (łącznie z przyrządami, ruchomościami i wyposażeniem),
- środki transportu,
- inne, tj.: melioracje szczegółowe, udoskonalenia gruntów, inwentarz żywy (stado podstawowe) i zasadzenia wieloletnie, a ponadto odsetki od kredytów i pożyczek inwestycyjnych za okres realizacji inwestycji (z wyjątkiem odsetek nieuwzględnionych w wartości nakładów na środki trwałe przez podmioty stosujące Międzynarodowe Standardy Rachunkowości - MSR), wprowadzone od 1 I 2005 r.

Pozostałe nakłady są to nakłady na tzw. pierwsze wyposażenie inwestycji oraz inne koszty związane z realizacją inwestycji. Nakłady te nie zwiększają wartości środków trwałych.

3. Podziału **nakładów inwestycyjnych** według podregionów i powiatów dokonano na podstawie faktycznej lokalizacji inwestycji.

General notes

Investments

1. Investment outlays are financial or tangible outlays, the purpose of which is the creation of new fixed assets or the improvement (rebuilding, enlargement, reconstruction or modernization) of existing capital asset items, as well as outlays on so-called initial investments.

Investment outlays are divided into outlays on fixed assets and other outlays.

Outlays on fixed assets include outlays on:

- buildings and structures (include buildings and premises as well as civil engineering works), of which, i.a., construction and assembly works, design and cost estimate documentations,
- machinery, technical equipment and tools (including instruments, moveables and other equipment),
- transport equipment,
- others, i.e., irrigation and drainage, improvements to land, livestock (basic herd), long-term plantings, interests on investment credits and investment loans for the period of investment realization (except for interests not included in outlays on fixed assets by units that apply International Accounting Standards - IAS) implemented since 1 I 2005.

Other outlays are outlays on so-called initial investments as well as other costs connected with investment realization. These outlays do not increase the value of fixed assets.

3. The division of **investment outlays** by subregions and powiats was made on the basis of the actual location of the investments.

Środki trwałe

1. Do środków trwałych zalicza się kompletne i nadające się do użytku, składniki majątkowe o przewidywanym okresie użytkowania dłuższym niż rok, w tym również drogi publiczne, ulice i place łącznie z poboczeniami i podbudową, uzbrojenie terenu, zasadzenia wieloletnie, melioracje, budowle wodne, grunty i inwentarz żywy (stado podstawowe) oraz od 1 I 2002 r. spółdzielcze własnościowe prawo do lokalu mieszkalnego i spółdzielcze prawo do lokalu niemieszkalnego (użytkowego).

Dane o środkach trwałych nie obejmują wartości gruntów uznanych od 1 I 1991 r. za środki trwałe zgodnie z rozporządzeniem Rady Ministrów z dnia 12 XII 1990 r. (Dz. U. Nr 90, poz. 529) oraz prawa użytkownika wieczystego gruntu uznanego od 1 I 2002 r. za środki trwałe zgodnie z ustawą o rachunkowości z dnia 29 IX 1994 r. (tekst jednolity Dz. U. z 2018, poz. 395, z późniejszymi zmianami).

2. Wartość brutto środków trwałych jest to wartość równa nakładom poniesionym na ich zakup lub wytworzenie, bez potrącenia wartości zużycia (umorzona).

Przez **wartość brutto środków trwałych w bieżących cenach ewidencyjnych** według stanu w dniu 31 XII należy rozumieć:

- w zakresie środków trwałych przekazanych do eksploatacji:
- przed 1 I 1995 r. - wartość w cenach odtworzenia z września 1994 r.,
- po 1 I 1995 r. - wartość w cenach bieżących nabycia lub wytworzenia,
- w podmiotach stosujących Międzynarodowe Standardy Rachunkowości (MSR), wprowadzone od 1 I 2005 r. - również wycenę według wartości godzinowej.

3. Podziału środków trwałych według sekcji PKD 2007 w układzie podregionów i powiatów dokonano zgodnie z siedzibą jednostki lokalnej rodzaju działalności.

Fixed assets

1. Fixed assets include asset components and other objects completed and ready, for usage, with an expected period of utility exceeding 1 year, of which also public roads, streets and squares, together with shoulders and foundations, development of tracts of land, long-term plantings, irrigation and drainage, water structures, land and livestock (basic herd) as well as since 1 I 2002 co-operative ownership right to residential-premise and co-operative right to non-residential (of utility character) premises.

Data regarding fixed assets do not include the value of land recognised, since 1 I 1991, as a fixed asset, in accordance with the decree of the Council of Ministers, dated 12 XII 1990 (Journal of Laws No. 90, item 529) as well as right of perpetual use of land, regarded as fixed assets since 1 I 2002, in accordance Act of Accounting dated 29 IX 1994 (uniform text: Journal of Laws 2018 item 395, with later amendments).

2. The gross value of fixed assets is the value equal to the outlays incurred on purchasing or manufacturing them, without deducting consumption value (depreciation).

The **gross value** of fixed assets at **current book-keeping prices** is understood, as of 31 XII:

- within the scope of fixed assets designated for exploitation,
- before 1 I 1995 - the value at replacement prices of September 1994,
- after 1 I 1995 - the purchase or manufacturing value at current prices,
- in units use International Accounting Standards (IAS) implemented since 1 I 2005 - also revaluation according to fair value.

3. The division of fixed assets by NACE Rev.2 sections by subregions and powiats was made according to the abode local kind-of-activity unit.

Inwestycje

Investments

TABL. 1 (86). NAKŁADY INWESTYCYJNE W PRZEDSIĘBIORSTWACH^a W 2017 R. (ceny bieżące)
INVESTMENT OUTLAYS IN ENTERPRISES^a IN 2017 (current prices)

WYSZCZEGÓLNIENIE SPECIFICATION	Ogółem Grand total	W tym Of which						
		przemysł industry		budow- nictwo construc- tion	handel; naprawa pojazdów samocho- dowych ^Δ trade; repair of motor vehicles ^Δ	transport i gospo- darka magazy- nowa transporta- tion and storage	informacja i komuni- kacja informa- tion and communi- cation	opieka zdrowotna i pomoc społeczna human health and social activities
		razem total	w tym przetwórstwo przemysłowe of which ma- nufacturing					
		w tys. zł		in thous. zł				
WOJEWÓDZTWO .. VOIVODSHIP	3041992	2075826	1572943	42975	231042	291222	43499	89363
Podregion gorzowski Subregion	1411120	932377	633222	21380	84134	183853	17392	40345
Powiaty: Powiats:								
Gorzowski	304381	271782	249806	136	3390	16933	2209	328
Międzyrzecki	118646	64618	29659	3083	5470	33817	332	2181
Stubiński	197292	49764	44001	9384	4626	83003	517	421
Strzelecko-drezdenecki	120187	95572	40433	783	1455	12996	339	625
Sulęciński	46754	21420	12116	317	4375	6525	2363	7985
Miasto na prawach powiatu City with powiat status								
Gorzów Wlkp.	623860	429221	257207	7677	64818	30579	11632	28805
Podregion zielonogórski Subregion	1630872	1143449	939721	21595	146908	107369	26107	49018
Powiaty: Powiats:								
Krośnieński	80989	62833	29433	3184	2720	2202	636	480
Nowosolski	237456	201706	182679	1072	10522	5624	1063	5803
Świebodziński	340234	305407	263379	96	7528	8408	480	2993
Wschowski	47675	23706	21231	136	4969	188	143	1668
Zielonogórski	139186	101772	86176	81	10603	11222	297	1845
Żagański	124769	90763	85559	646	8159	13149	440	1055
Żarski	236227	185696	160735	5612	4686	24428	734	5556
Miasto na prawach powiatu City with powiat status								
Zielona Góra	424336	171566	110529	10768	97721	42148	22314	29618

a Dane dotyczą podmiotów gospodarczych, w których liczba pracujących przekracza 9 osób; według lokalizacji inwestycji.

a Data concern economic entities employing more than 9 persons; according to investment location.

Środki trwałe

Fixed assets

TABL. 2 (87). WARTOŚĆ BRUTTO ŚRODKÓW TRWAŁYCH W PRZEDSIĘBIORSTWACH^a W 2017 R.
(bieżące ceny ewidencyjne)

Stan w dniu 31 XII

GROSS VALUE OF FIXED ASSETS IN ENTERPRISES^a IN 2017 (current book-keeping prices)

As of 31 XII

WYSZCZEGÓLNIENIE SPECIFICATION	Ogółem Grand total	W tym Of which						
		przemysł industry		budow- nictwo construc- tion	handel; naprawa pojazdów samocho- dowych ^Δ trade; repair of motor vehicles ^Δ	transport i gospo- darka magazy- nowa transporta- tion and storage	informacja i komuni- kacja informa- tion and communi- cation	opieka zdrowotna i pomoc społeczna human health and social ac- tivities
		razem total	w tym przetwór- stwo prze- mysłowe of which manufac- turing					
		w tys. zł		in thous. zł				
WOJEWÓDZTWO..... VOIVODSHIP	51143989	39499138	19152072	497191	2550344	1303961	1331036	1308281
Podregion gorzowski..... Subregion	15550212	11247485	7385805	255601	880970	614004	173014	514389
Powiaty: Powiats:								
Gorzowski	3966378	3547162	3289638	7594	55677	91373	3448	18890
Międzyrzecki	1437055	902968	260760	51763	139513	81990	5909	87759
Ślubicki	1022859	481333	394602	5738	53132	172135	538	5316
Strzelecko-drezdenecki.....	921338	577488	545403	33364	43442	26132	4591	23395
Sulęciński.....	713270	426504	169574	881	30129	31391	1745	95569
Miasto na prawach powiatu City with powiat status								
Gorzów Wlkp.....	7489312	5312030	2725828	156261	559077	210983	156783	283460
Podregion zielonogórski Subregion	35593777	28251653	11766267	241590	1669374	689957	1158022	793892
Powiaty: Powiats:								
Krośniński	1208763	930599	597883	23678	89594	21525	–	7111
Nowosolski.....	3049801	2602029	2006189	14616	52935	19239	–	138463
Świebodziński	3083573	2248333	1903039	7398	355558	57491	2280	161026
Wschowski.....	972179	478748	399883	11079	130261	8461	–	17249
Zielonogórski.....	2374585	1854580	1684125	7521	61647	171731	–	77598
Żagański	1364085	973894	655250	9593	118118	41256	–	1182
Żarski	4263680	3720832	3219515	33486	114637	116543	–	130383
Miasto na prawach powiatu City with powiat status								
Zielona Góra	19277111	15442638	1300383	134219	746624	253711	1155742	260880

^a Dane dotyczą podmiotów gospodarczych, w których liczba pracujących przekracza 9 osób; podziału środków trwałych według sekcji PKD 2007 dokonano zgodnie z siedzibą jednostki lokalnej rodzaju działalności.

^a Data concern economic entities employing more than 9 persons; the division of fixed assets by NACE Rev. 2 sections was made according to the abode of local kind-of-activity unit.

DZIAŁ XV RACHUNKI REGIONALNE

Uwagi ogólne

1. **Rachunki regionalne** opracowano zgodnie z zasadami „Europejskiego Systemu Rachunków 2010 (ESA 2010)” wprowadzonego rozporządzeniem Parlamentu Europejskiego i Rady (UE) nr 549/2013 z dnia 21 V 2013 r. w sprawie europejskiego systemu rachunków narodowych i regionalnych w Unii Europejskiej (Dz. Urz. UE L 174 z 26.06.2013 r.).

2. W systemie rachunków regionalnych dla każdego województwa zestawiane są: rachunek produkcji i rachunek tworzenia dochodów według sektorów instytucjonalnych i rodzajów działalności oraz rachunek podziału pierwotnego dochodów i rachunek podziału wtórnego dochodów w sektorze gospodarstw domowych. Dla podregionów obliczane są: produkt krajowy brutto (PKB) i wartość dodana brutto (WDB) według grup rodzajów działalności.

3. Grupowanie danych według województw i podregionów w podziale na rodzaje działalności według Polskiej Klasyfikacji Działalności zostało dokonane **metodą jednostek lokalnych rodzaju działalności**, tj. według siedziby i podstawowego rodzaju działalności jednostki lokalnej przedsiębiorstwa.

4. W rachunkach regionalnych uwzględnia się szacunek szarej gospodarki oraz działalności nielegalnej. Szara gospodarka obejmuje legalną produkcję ukrytą szacowaną dla zarejestrowanych podmiotów gospodarczych sektora prywatnego z liczbą pracujących do 9 osób (niezależnie od formy prawnej), z liczbą pracujących od 10 do 49 osób (bez spółdzielni) oraz osób fizycznych z tytułu wykonywania pracy nieregistrowanej, głównie w działalności usługowej (w tym osób świadczących usługi prostytutki).

W ramach **działalności nielegalnej** ujęto szacunki dotyczące działalności osób czerpiących korzyści z tytułu świadczenia usług prostytutki przez inne osoby, produkcji i handlu narkotykami oraz przemytu papierosów.

5. Dane z rachunków regionalnych za lata 2014–2016 zostały zmienione w stosunku do wcześniej opublikowanych w ślad za rewizją w rocznych rachunkach narodowych, dokonaną stosownie do standardowej procedury dotyczącej nadmiernego deficytu (tzw. notyfikacja fiskalna). Zmiany dotyczyły przeklasyfikowania kolejnych jednostek publicznych do sektora instytucji rządowych i samorządowych.

6. Szczegółowy opis zmian wprowadzonych do rachunków narodowych znajduje się w notatce informacyjnej GUS „Informacja Głównego Urzędu Statystycznego w sprawie skorygowanego szacunku produktu krajowego brutto za 2017 rok” z dnia 3 X 2018 r., dostępnej na stronie <http://stat.gov.pl/obszary-tematyczne/rachunki-narodowe/roczne-rachunki-narodowe/informacja-glownego-urzedu-statystycznego-w-sprawie-skorygowanego-szacunku-produktu-krajowego-brutto-za-2017-rok,9,4.html>.

7. Informacje dotyczące rachunków regionalnych zamieszczono w publikacji „Kompedium wiedzy o rachunkach regionalnych”.

CHAPTER XV REGIONAL ACCOUNTS

General notes

1. **Regional accounts** were compiled according to the principles of the European System of Accounts 2010 (the ESA 2010), introduced by Regulation No 549/2013 of the European Parliament and of the Council (EU) of 21 V 2013 on the European system of national and regional accounts in the European Union (Official Journal of the EU L 174, 26.06.2013).

2. The following accounts are compiled in the regional accounts system for each voivodship: the production account and the generation of income account by institutional sectors and kind of activity as well as the allocation of primary income account and the secondary distribution of income account in the households sector. The following categories are calculated for subregions: gross domestic product (GDP) and gross value added (GVA) by kind-of-activity groups.

3. Data grouping by voivodships and subregions according to kind of activity of the Polish Classification of Activities was conducted applying the **local kind-of-activity unit method**, i.e. by the place of residence and main kind of activity of the local unit of the enterprise.

4. The estimation of the hidden economy and illegal activities is included in the regional accounts. Hidden economy covers the legal concealed production estimated for registered economic entities of private sector employing up to 9 persons (irrespective of the legal form), employing from 10 to 49 persons (excluding co-operatives) as well as natural persons engaged in non-registered work, primarily within the service activity (including people providing prostitution services).

Within **illegal activities** there were included estimations concerning activity of people deriving profits from exploiting prostitution, production and trafficking in narcotics as well as smuggling of cigarettes.

5. Data from regional accounts for the years 2014–2016 were changed in relation to those previously published as a consequence of revision in the annual national accounts, made due to the standard excessive deficit procedure (the so-called fiscal notification). The changes concerned reclassification of further public entities into the general government sector.

6. Detailed description of the changes introduced in the national accounts can be found in the CSO news release “Revised estimate of gross domestic product for the year 2017” of 3 X 2018, available at website <http://stat.gov.pl/en/topics/national-accounts/annual-national-accounts/revised-estimate-of-gross-domestic-product-for-the-year-2017,7,4.html>.

7. Information concerning regional accounts are placed in the publication “Kompedium wiedzy o rachunkach regionalnych”.

TABL. 1 (88). **PRODUKT KRAJOWY BRUTTO (ceny bieżące)**
GROSS DOMESTIC PRODUCT (current prices)

WYSZCZEGÓLNIENIE SPECIFICATION		Ogółem Total			Na 1 mieszkańca Per capita		
		w mln zł in mln zł	Polska = 100 Poland = 100	województwo = = 100 voivodship = = 100	w zł in zł	Polska = 100 Poland = 100	województwo = = 100 voivodship = = 100
WOJEWÓDZTWO VOIVODSHIP	2010	32449	2,2	100,0	31723	84,5	100,0
	2015	39815	2,2	100,0	39053	83,4	100,0
	2016	41348	2,2	100,0	40639	83,9	100,0
Podregiony: Subregions:							
gorzowski	2010	12596	0,9	38,8	32594	86,9	102,7
	2015	15043	0,8	37,8	38900	83,1	99,6
	2016	15586	0,8	37,7	40387	83,4	99,4
zielonogórski.....	2010	19853	1,4	61,2	31194	83,1	98,3
	2015	24773	1,4	62,2	39147	83,6	100,2
	2016	25762	1,4	62,3	40793	84,2	100,4

TABL. 2 (89). **WARTOŚĆ DODANA BRUTTO WEDŁUG RODZAJÓW DZIAŁALNOŚCI (ceny bieżące)**
GROSS VALUE ADDED BY KINDS OF ACTIVITIES (current prices)

WYSZCZEGÓLNIENIE SPECIFICATION		Ogółem Total	Rolnictwo, leśnictwo, łowiectwo i rybactwo Agriculture, forestry and fishing	Przemysł Industry	Budownic- two Construc- tion	Handel; na- prawa po- jazdów sa- mochodo- wych ¹ ; transport i gospo- darka ma- gazynowa; zakwatero- wanie i ga- stronomia ² ; informacja i komunika- cja Trade; re- pair of mo- tor vehi- cles ³ ; trans- portation and stor- age; ac- commoda- tion and catering ³ ; information and communi- cation	Działalność finansowa i ubezpie- czeniowa, obsługa rynku nieru- chomości ⁴ Financial and insur- ance activi- ties, real estate activities	Pozostałe usługi Other services
WOJEWÓDZTWO VOIVODSHIP	2010	28534	987	8661	2185	7577	2355	6770
	2015	35323	1156	12355	2324	8819	2533	8135
	2016	36522	1238	12965	2236	9104	2640	8340
Podregiony: Subregions:								
gorzowski	2010	11077	417	3216	922	2951	931	2641
	2015	13346	488	4335	900	3467	997	3158
	2016	13767	523	4488	868	3638	1042	3209
zielonogórski.....	2010	17458	570	5445	1264	4626	1424	4129
	2015	21978	668	8020	1424	5352	1536	4977
	2016	22755	715	8477	1367	5466	1598	5131

DZIAŁ XVI PODMIOTY GOSPODARKI NARODOWEJ

Uwagi ogólne

Prezentowane dane dotyczą podmiotów gospodarki narodowej zarejestrowanych w rejestrze REGON i obejmują osoby prawne, jednostki organizacyjne niemające osobowości prawnej oraz osoby fizyczne prowadzące działalność gospodarczą, zaklasyfikowane do poszczególnych sekcji PKD 2007 według przeważającego rodzaju działalności.

Krajowy rejestr urzędowy podmiotów gospodarki narodowej, zwany dalej rejestrem REGON, jest rejestrem administracyjnym prowadzonym przez Prezesa GUS. Zasady prowadzenia rejestru określają przepisy ustawy z dnia 29 VI 1995 r. o statystyce publicznej (tekst jednolity Dz. U. 2018 poz. 997) z późniejszymi zmianami oraz przepisy rozporządzenia Rady Ministrów z dnia 30 XI 2015 r. (Dz. U. poz. 2009) w sprawie sposobu i metodologii prowadzenia i aktualizacji krajowego rejestru urzędowego podmiotów gospodarki narodowej, wzorów wniosków, ankiet i zaświadczeń.

Podstawową funkcją rejestru REGON jest identyfikowanie podmiotów gospodarki narodowej, co jest realizowane poprzez nadawanie im unikatowych numerów identyfikacyjnych.

Rejestr REGON jest na bieżąco aktualizowany na podstawie danych o podmiotach gospodarki narodowej, przekazywanych drogą elektroniczną z Centralnej Ewidencji i Informacji o Działalności Gospodarczej, Krajowego Rejestru Sądowego, Systemu Informacji Oświatowej oraz Centralnego Rejestru Podmiotów Krajowej Ewidencji Podatników, oraz – w przypadku pozostałych podmiotów – na podstawie wniosków zgłaszanych do właściwych urzędów statystycznych. Kompletność i aktualność rejestru uzależniona jest od terminowej realizacji ww. obowiązku. Ponadto od 2011 r. do aktualizacji rejestru wykorzystywane są informacje z Powszechnego Elektronicznego Systemu Ewidencji Ludności (PESEL) dotyczące zgonów osób fizycznych, które były wpisane do rejestru REGON.

CHAPTER XVI ENTITIES OF THE NATIONAL ECONOMY

General notes

Presented data concern entities of the national economy recorded in the REGON register and include legal persons, organizational entities without legal personality and natural persons conducting economic activity, classified into particular NACE rev. 2 sections according to the predominant kind of activity.

The National Official Business Register, hereinafter referred to as REGON, is an administrative register held by the President of the CSO. The rules for running the register are defined by the Law on Official Statistics, dated 29 VII 1995 (uniform text Journal of Laws 2018 item 997) with later amendments and the provisions of the decree of the Council of Ministers of 30 XI 2015 (Journal of Laws item 2009) on the mode and methodology of running and updating the National Official Business Register, application, questionnaire, certificate specimens and detailed condition.

The basic function of the REGON register is identification of entities of the national economy, which is accomplished by assigning to them unique identification numbers.

The REGON register is updated on a current basis with the use of data on entities of the national economy transferred through the electronic system from the Central Registration and Information on Business, the National Court Register, the Educational Information System as well as the Central Business Entity Register of the National Taxpayer Register, and – for the remaining entities – on the basis of applications submitted to the relevant statistical offices. The completeness and correctness of the register is contingent on the timely compliance with the above-mentioned obligation. In addition, since 2011 the register has been updated with information from the Common Electronic System of Population (PESEL) on the deaths of natural persons, who were registered in the REGON.

TABL. 1 (90). **PODMIOTY GOSPODARKI NARODOWEJ^a W REJESTRZE REGON W 2017 R.**

Stan w dniu 31 XII

ENTITIES OF THE NATIONAL ECONOMY^a IN THE REGON REGISTER IN 2017

As of 31 XII

Lp. No.	WYSZCZEGÓLNIENIE SPECIFICATION	Ogółem Grand total	Sektor publiczny Public sector	Sektor prywatny Private sector
1	WOJEWÓDZTWO..... VOIVODSHIP	112910^b	4595	107299
2	Podregion gorzowski..... Subregion	45084	1593	43133
	Powiaty: Powiats:			
3	GORZOWSKI.....	7793	138	7617
	Gmina miejska Urban gmina			
4	Kostrzyn nad Odrą.....	2203	49	2149
	Gmina miejsko-wiejska Urban-rural gmina			
5	Witnica.....	1116	29	1078
6	w tym miasto	631	18	611
	of which city			
	Gminy wiejskie: Rural gminas:			
7	Bogdaniec.....	732	11	718
8	Deszczno.....	1071	11	1051
9	Kłodawa.....	1262	11	1243
10	Lubiszyn	562	10	552
11	Santok	847	17	826
12	MIĘDZYRZECKI.....	6051	244	5776
	Gminy miejsko-wiejskie: Urban-rural gminas:			
13	Międzyrzecz.....	2973	131	2832
14	w tym miasto	2271	121	2145
	of which city			
15	Skwierzyna	1283	44	1229
16	w tym miasto	1103	41	1054
	of which city			
17	Trzciel.....	668	36	627
18	w tym miasto	329	31	296
	of which city			
	Gminy wiejskie: Rural gminas:			
19	Bledzew	300	14	284
20	Przytoczna.....	463	10	451
21	Pszczew	364	9	353

a Bez osób prowadzących gospodarstwa indywidualne w rolnictwie. b W podziale według podregionów, powiatów i gmin oraz nie występuje w rejestrze REGON.

a Excluding persons tending private farms in agriculture. b In division by subregions, powiats and gminas as well as ownership register.

Z liczby ogółem Of grand total number							Lp. No.
osoby prawne i jednostki organizacyjne niemające osobowości prawnej legal persons and organizational entities without legal personality						osoby fizyczne prowadzące działalność gospodarczą natural persons conducting economic activity	
razem total	w tym of which						
	spółki handlowe commercial companies		spółki cywilne civil partner- -ships	spółdzielnie co-operatives	fundacje, stowarzyszenia i organizacje społeczne foundations, associations and social organizations		
	razem total	w tym z udziałem kapitału zagra- nicznego of which with foreign capital participation					
35215	11372	2831	6069	524	4022	77695	1
13212	4509	1367	2404	196	1536	31872	2
1633	622	214	315	14	250	6160	3
613	219	109	124	5	53	1590	4
254	101	41	34	1	38	862	5
166	64	32	23	1	23	465	6
151	60	18	31	2	36	581	7
167	76	13	37	1	27	904	8
184	70	12	47	-	39	1078	9
125	39	13	16	2	32	437	10
139	57	8	26	3	25	708	11
1890	466	140	266	37	270	4161	12
909	219	71	148	13	109	2064	13
773	185	57	120	9	70	1498	14
445	105	16	54	12	54	838	15
401	93	13	47	10	43	702	16
228	46	13	26	6	36	440	17
148	21	6	12	1	15	181	18
90	15	11	7	2	16	210	19
136	56	17	18	1	29	327	20
82	25	12	13	3	26	282	21

sektorów własności bez podmiotów, dla których informacja o adresie siedziby/miejscu zamieszkania lub formie własności

sectors excluding entities for which the information on seat/place of residence or ownership form does not exist in the REGON

TABL. 1 (90). PODMIOTY GOSPODARKI NARODOWEJ^a W REJESTRZE REGON W 2017 R. (cd.)

Stan w dniu 31 XII

ENTITIES OF THE NATIONAL ECONOMY^a IN THE REGON REGISTER IN 2017 (cont.)

As of 31 XII

Lp. No.	WYSZCZEGÓLNIENIE SPECIFICATION	Ogółem Grand total	Sektor publiczny Public sector	Sektor prywatny Private sector
1	SŁUBICKI.....	5699	239	5371
	Gminy miejsko-wiejskie: Urban-rural gminas:			
2	Cybinka.....	472	13	456
3	w tym miasto of which city	267	11	254
4	Ośno Lubuskie.....	619	18	590
5	w tym miasto of which city	456	17	432
6	Rzepin	1038	58	968
7	w tym miasto of which city	770	56	706
8	Słubice.....	3281	138	3084
9	w tym miasto of which city	2901	131	2716
	Gmina wiejska Rural gmina			
10	Górzycza	289	12	273
11	STRZELECKO-DREZDENECKI.....	4687	169	4494
	Gminy miejsko-wiejskie: Urban-rural gminas:			
12	Dobiegniew.....	686	26	654
13	w tym miasto of which city	396	25	370
14	Drezdenko	1680	37	1634
15	w tym miasto of which city	1092	27	1061
16	Strzelce Krajeńskie.....	1720	84	1629
17	w tym miasto of which city	1270	80	1187
	Gminy wiejskie: Rural gminas:			
18	Stare Kurowo.....	285	12	272
19	Zwierzyn	316	10	305

a Bez osób prowadzących gospodarstwa indywidualne w rolnictwie.

a Excluding persons tending private farms in agriculture.

Z liczby ogółem Of grand total number								
osoby prawne i jednostki organizacyjne niemające osobowości prawnej legal persons and organizational entities without legal personality							osoby fizyczne prowadzące działalność gospodarczą natural persons conducting economic activity	Lp. No.
razem total	w tym of which					razem total		
	spółki handlowe commercial companies		spółki cywilne civil partner- -ships	spółdzielnie co-operatives	fundacje, stowarzyszenia i organizacje społeczne foundations, associations and social organizations			
	razem total	w tym z udziałem kapitału zagra- nicznego of which with foreign capital participation						
1953	680	329	322	29	173	3746	1	
113	40	14	23	6	20	359	2	
69	26	8	14	3	9	198	3	
166	74	39	28	4	23	453	4	
116	44	22	22	3	15	340	5	
366	123	54	52	6	28	672	6	
292	87	37	40	2	15	478	7	
1231	414	210	211	11	84	2050	8	
1133	369	194	188	7	71	1768	9	
77	29	12	8	2	18	212	10	
1165	248	82	180	22	199	3522	11	
180	32	13	17	4	30	506	12	
143	18	8	14	2	18	253	13	
279	76	19	65	9	49	1401	14	
174	40	11	42	8	27	918	15	
567	108	40	77	7	81	1153	16	
479	80	33	68	5	49	791	17	
65	16	4	10	2	19	220	18	
74	16	6	11	-	20	242	19	

TABL. 1 (90). PODMIOTY GOSPODARKI NARODOWEJ^a W REJESTRZE REGON W 2017 R. (cd.)

Stan w dniu 31 XII

ENTITIES OF THE NATIONAL ECONOMY^a IN THE REGON REGISTER IN 2017 (cont.)

As of 31 XII

Lp. No.	WYSZCZEGÓLNIENIE SPECIFICATION	Ogółem Grand total	Sektor publiczny Public sector	Sektor prywatny Private sector
1	SULECIŃSKI.....	2905	100	2782
	Gminy miejsko-wiejskie: Urban-rural gminas:			
2	Lubniewice.....	302	13	286
3	w tym miasto of which city	240	12	226
4	Sulęcín.....	1252	47	1200
5	w tym miasto of which city	934	39	891
6	Torzým.....	488	16	469
7	w tym miasto of which city	236	10	225
	Gminy wiejskie: Rural gminas:			
8	Krzeszyce.....	436	13	419
9	Stońsk.....	427	11	408
	Miasto na prawach powiatu City with powiat status			
10	Gorzów Wlkp.....	17949	703	17093
11	Podregion zielonogórski..... Subregion	67826	3002	64166
	Powiaty: Powiats:			
12	KROŚNIEŃSKI.....	5633	399	5204
	Gmina miejska Urban gmina			
13	Gubin.....	2175	162	2003
	Gmina miejsko-wiejska Urban-rural gmina			
14	Krosno Odrzańskie.....	1947	185	1756
15	w tym miasto of which city	1383	169	1210
	Gminy wiejskie: Rural gminas:			
16	Bobrowice.....	243	11	227
17	Bytnica.....	161	11	149
18	Dąbie.....	419	12	402
19	Gubin.....	497	11	484
20	Maszewo.....	191	7	183

a Bez osób prowadzących gospodarstwa indywidualne w rolnictwie.

a Excluding persons tending private farms in agriculture.

Z liczby ogółem Of grand total number								
osoby prawne i jednostki organizacyjne niemające osobowości prawnej legal persons and organizational entities without legal personality							osoby fizyczne prowadzące działalność gospodarczą natural persons conducting economic activity	Lp. No.
razem total	w tym of which					razem total		
	spółki handlowe commercial companies		spółki cywilne civil partner- -ships	spółdzielnie co-operatives	fundacje, stowarzyszenia i organizacje społeczne foundations, associations and social organizations			
	razem total	w tym z udziałem kapitału zagra- nicznego of which with foreign capital participation						
739	243	87	127	21	136	2166	1	
100	33	12	10	2	18	202	2	
86	28	10	8	2	12	154	3	
324	93	37	64	9	58	928	4	
255	78	30	56	5	38	679	5	
135	42	20	29	3	26	353	6	
65	16	7	13	3	10	171	7	
77	27	9	9	2	18	359	8	
103	48	9	15	5	16	324	9	
5832	2250	515	1194	73	508	12117	10	
22003	6863	1464	3665	328	2486	45823	11	
1697	320	132	265	29	211	3936	12	
736	122	52	99	6	56	1439	13	
561	75	27	93	13	63	1386	14	
465	54	19	73	8	42	918	15	
89	42	16	7	1	15	154	16	
51	14	6	4	–	13	110	17	
108	28	17	23	4	23	311	18	
107	29	7	28	3	30	390	19	
45	10	7	11	2	11	146	20	

TABL. 1 (90). **PODMIOTY GOSPODARKI NARODOWEJ^a W REJESTRZE REGON W 2017 R. (cd.)**

Stan w dniu 31 XII

ENTITIES OF THE NATIONAL ECONOMY^a IN THE REGON REGISTER IN 2017 (cont.)

As of 31 XII

Lp. No.	WYSZCZEGÓLNIENIE SPECIFICATION	Ogółem Grand total	Sektor publiczny Public sector	Sektor prywatny Private sector
1	NOWOSOLSKI.....	7515	404	7080
	Gmina miejska Urban gmina			
2	Nowa Sól	3686	247	3426
	Gminy miejsko-wiejskie: Urban-rural gminas:			
3	Bytom Odrzański	450	14	432
4	w tym miasto	394	14	377
	of which city			
5	Koźuchów	1381	80	1294
6	w tym miasto	928	74	850
	of which city			
7	Nowe Miasteczko.....	394	17	376
8	w tym miasto	232	14	217
	of which city			
	Gminy wiejskie: Rural gminas:			
9	Kolsko.....	200	17	181
10	Nowa Sól	539	9	528
11	Otyń	612	8	603
12	Siedlisko	253	12	240
13	ŚWIEBODZIŃSKI.....	5686	174	5475
	Gminy miejsko-wiejskie: Urban-rural gminas:			
14	Świebodzin	3509	112	3378
15	w tym miasto	2860	105	2739
	of which city			
16	Zbąszynek	773	28	739
17	w tym miasto	493	19	472
	of which city			
	Gminy wiejskie: Rural gminas:			
18	Lubrza	283	6	274
19	Łagów	465	10	453
20	Skąpe	403	11	390
21	Szczaniec	253	7	241

a Bez osób prowadzących gospodarstwa indywidualne w rolnictwie.

a Excluding persons tending private farms in agriculture.

Z liczby ogółem Of grand total number								
osoby prawne i jednostki organizacyjne niemające osobowości prawnej legal persons and organizational entities without legal personality							osoby fizyczne prowadzące działalność gospodarczą natural persons conducting economic activity	Lp. No.
razem total	w tym of which							
	spółki handlowe commercial companies		spółki cywilne civil partner- -ships	spółdzielnie co-operatives	fundacje, stowarzyszenia i organizacje społeczne foundations, associations and social or- ganizations			
razem total	w tym z udziałem kapitału zagra- nicznego of which with foreign capital participation							
2368	517	92	329	46	262	5147	1	
1352	317	44	206	16	99	2334	2	
137	22	7	15	9	20	313	3	
129	19	7	13	8	18	265	4	
467	67	19	40	9	54	914	5	
379	49	17	29	8	27	549	6	
105	30	9	13	5	28	289	7	
73	23	5	8	3	18	159	8	
61	11	2	5	1	10	139	9	
85	30	7	20	1	19	454	10	
102	24	1	22	3	22	510	11	
59	16	3	8	2	10	194	12	
1904	476	134	372	23	227	3782	13	
1284	279	78	295	13	122	2225	14	
1116	219	59	256	9	89	1744	15	
231	61	14	25	3	25	542	16	
155	30	7	16	3	15	338	17	
60	14	9	10	1	15	223	18	
146	80	21	17	2	17	319	19	
116	16	3	18	2	33	287	20	
67	26	9	7	2	15	186	21	

TABL. 1 (90). PODMIOTY GOSPODARKI NARODOWEJ^a W REJESTRZE REGON W 2017 R. (cd.)

Stan w dniu 31 XII

ENTITIES OF THE NATIONAL ECONOMY^a IN THE REGON REGISTER IN 2017 (cont.)

As of 31 XII

Lp. No.	WYSZCZEGÓLNIENIE SPECIFICATION	Ogółem Grand total	Sektor publiczny Public sector	Sektor prywatny Private sector
1	WSCHOWSKI	3659	211	3425
	Gminy miejsko-wiejskie: Urban-rural gminas:			
2	Sława	1141	30	1106
3	w tym miasto	543	21	519
	of which city			
4	Szlichtyngowa	259	13	244
5	w tym miasto	96	10	84
	of which city			
6	Wschowa	2259	168	2075
7	w tym miasto	1621	154	1458
	of which city			
8	ZIELONOGÓRSKI	7036	258	6712
	Gminy miejsko-wiejskie: Urban-rural gminas:			
9	Babimost	518	30	486
10	w tym miasto	350	23	327
	of which city			
11	Czerwieńsk	818	34	780
12	w tym miasto	367	25	342
	of which city			
13	Kargowa	562	10	551
14	w tym miasto	421	8	412
	of which city			
15	Nowogród Bobrzański	723	26	690
16	w tym miasto	430	22	404
	of which city			
17	Sulechów	2729	110	2586
18	w tym miasto	1773	94	1659
	of which city			
	Gminy wiejskie: Rural gminas:			
19	Bojadła	204	10	193
20	Świdnica	793	12	770
21	Trzebiechów	219	10	205
22	Zabór	470	16	451

a Bez osób prowadzących gospodarstwa indywidualne w rolnictwie.

a Excluding persons tending private farms in agriculture.

Z liczby ogółem Of grand total number								
osoby prawne i jednostki organizacyjne niemające osobowości prawnej legal persons and organizational entities without legal personality							osoby fizyczne prowadzące działalność gospodarczą natural persons conducting economic activity	Lp. No.
razem total	w tym of which					razem total		
	spółki handlowe commercial companies	w tym z udziałem kapitału zagranicznego of which with foreign capital participation	spółki cywilne civil partner- -ships	spółdzielnie co-operatives	fundacje, stowarzyszenia i organizacje społeczne foundations, associations and social organizations			
1037	206	26	154	22	157	2622	1	
273	72	12	50	4	67	868	2	
161	42	6	25	3	30	382	3	
76	8	1	10	3	22	183	4	
39	6	1	7	2	10	57	5	
688	126	13	94	15	68	1571	6	
548	86	7	73	11	47	1073	7	
1947	538	111	336	37	298	5089	8	
155	24	5	22	3	27	363	9	
118	13	3	18	3	15	232	10	
229	56	12	39	2	36	589	11	
134	28	5	20	–	16	233	12	
144	43	7	34	3	23	418	13	
118	36	4	31	3	15	303	14	
199	49	15	26	4	39	524	15	
131	33	10	19	2	13	299	16	
836	239	48	159	14	88	1893	17	
627	159	30	118	11	51	1146	18	
41	11	5	5	1	9	163	19	
186	70	9	32	6	44	607	20	
56	20	7	7	2	8	163	21	
101	26	3	12	2	24	369	22	

TABL. 1 (90). **PODMIOTY GOSPODARKI NARODOWEJ^a W REJESTRZE REGON W 2017 R. (dok.)**

Stan w dniu 31 XII

ENTITIES OF THE NATIONAL ECONOMY^a IN THE REGON REGISTER IN 2017 (cont.)

As of 31 XII

Lp. No.	WYSZCZEGÓLNIENIE SPECIFICATION	Ogółem Grand total	Sektor publiczny Public sector	Sektor prywatny Private sector
1	ŻAGAŃSKI	7389	469	6890
	Gminy miejskie:			
	Urban gminas:			
2	Gozdnica	258	31	221
3	Żagań	3074	262	2804
	Gminy miejsko-wiejskie:			
	Urban-rural gminas:			
4	Iłowa	518	26	491
5	w tym miasto	351	24	326
	of which city			
6	Małomice	418	28	390
7	w tym miasto	296	23	273
	of which city			
8	Szprotawa.....	1925	84	1831
9	w tym miasto	1295	78	1212
	of which city			
	Gminy wiejskie:			
	Rural gminas:			
10	Brzeźnica.....	259	9	249
11	Niegostawice	227	10	217
12	Wymiarki.....	142	9	133
13	Żagań	568	10	554
14	ŻARSKI	9527	599	8899
	Gminy miejskie:			
	Urban gminas:			
15	Łęknica	458	22	436
16	Żary	4337	249	4069
	Gminy miejsko-wiejskie:			
	Urban-rural gminas:			
17	Jasień	636	54	580
18	w tym miasto	466	51	414
	of which city			
19	Lubsko.....	1724	202	1518
20	w tym miasto	1465	201	1261
	of which city			
	Gminy wiejskie:			
	Rural gminas:			
21	Brody	224	6	218
22	Lipinki Łużyckie.....	244	7	237
23	Przewóz	260	15	245
24	Trzebień.....	426	12	413
25	Tuplice.....	246	7	237
26	Żary	972	25	946
	Miasto na prawach powiatu			
	City with powiat status			
27	Zielona Góra	21381	488	20481

a Bez osób prowadzących gospodarstwa indywidualne w rolnictwie.

a Excluding persons tending private farms in agriculture.

Z liczby ogółem Of grand total number								
osoby prawne i jednostki organizacyjne niemające osobowości prawnej legal persons and organizational entities without legal personality							osoby fizyczne prowadzące działalność gospodarczą natural persons conducting economic activity	Lp. No.
razem total	w tym of which					razem total		
	spółki handlowe commercial companies		spółki cywilne civil partner- -ships	spółdzielnie co-operatives	fundacje, stowarzyszenia i organizacje społeczne foundations, associations and social or- ganizations			
	razem total	w tym z udziałem kapitału zagra- nicznego of which with foreign capital participation						
2352	454	110	363	43	232	5037	1	
139	27	4	12	1	8	119	2	
1063	210	41	182	10	63	2011	3	
154	20	6	20	4	17	364	4	
121	19	5	14	3	12	230	5	
148	14	7	17	5	18	270	6	
124	11	6	13	3	11	172	7	
582	114	32	87	13	54	1343	8	
412	72	18	61	6	26	883	9	
49	2	–	15	3	13	210	10	
53	12	–	5	2	19	174	11	
43	9	6	8	2	8	99	12	
121	46	14	17	3	32	447	13	
3160	689	276	529	54	332	6367	14	
180	88	72	22	3	12	278	15	
1562	333	90	324	26	127	2775	16	
193	30	9	26	2	18	443	17	
168	28	9	19	2	10	298	18	
699	84	33	77	8	67	1025	19	
650	63	28	72	6	53	815	20	
68	36	9	5	2	15	156	21	
60	15	6	7	1	12	184	22	
56	11	4	8	2	8	204	23	
95	29	18	13	5	18	331	24	
68	18	7	14	3	8	178	25	
179	45	28	33	2	47	793	26	
7538	3663	583	1317	74	767	13843	27	

TABL. 2 (91). **PODMIOTY GOSPODARKI NARODOWEJ^a W REJESTRZE REGON WEDŁUG WYBRANYCH SEKCJI W**
Stan w dniu 31 XII
ENTITIES OF THE NATIONAL ECONOMY^a IN THE REGON REGISTER BY SELECTED SECTIONS IN 2017
As of 31 XII

Lp. No.	WYSZCZEGÓLNIENIE SPECIFICATION	Ogółem Grand total	W tym			
			rolnictwo, leśnictwo, łowiectwo i rybactwo agriculture, forestry and fishing	przemysł industry		budownictwo construction
				razem total	w tym przetwórstwo przemysłowe of which manufacturing	
1	WOJEWÓDZTWO VOIVODSHIP	112910	3360	9560	8744	15040
2	Podregion gorzowski Subregion	45084	1501	3820	3488	5748
	Powiaty: Powiats:					
3	GORZOWSKI.....	7793	328	919	846	1083
	Gmina miejska Urban gmina					
4	Kostrzyn nad Odrą.....	2203	22	237	226	226
	Gmina miejsko-wiejska Urban-rural gmina					
5	Witnica.....	1116	46	197	189	175
6	w tym miasto of which city	631	5	114	109	104
	Gminy wiejskie: Rural gminas:					
7	Bogdaniec	732	48	84	74	123
8	Deszczno.....	1071	64	114	99	170
9	Kłodawa.....	1262	56	124	110	163
10	Lubiszyn	562	61	54	48	86
11	Santok	847	31	109	100	140
12	MIĘDZYRZECKI	6051	256	566	512	801
	Gminy miejsko-wiejskie: Urban-rural gminas:					
13	Międzyrzecz	2973	88	271	244	385
14	w tym miasto of which city	2271	37	203	189	251
15	Skwierzyna	1283	48	117	103	156
16	w tym miasto of which city	1103	29	91	77	115
17	Trzciel.....	668	26	69	66	85
18	w tym miasto of which city	329	9	27	26	37
	Gminy wiejskie: Rural gminas:					
19	Bledzew.....	300	42	16	15	38
20	Przytoczna.....	463	25	57	51	74
21	Pszczew	364	27	36	33	63

a Bez osób prowadzących gospodarstwa indywidualne w rolnictwie.
a Excluding persons tending private farms in agriculture.

2017 R.

Of which						Lp. No.
handel; naprawa pojazdów samochodowych ^Δ trade; repair of motor vehicles ^Δ	transport i gospodarka magazynowa transportation and storage	zakwaterowanie i gastronomia ^Δ accommodation and catering ^Δ	informacja i komunikacja information and communication	obsługa rynku nieruchomości ^Δ real estate activities	działalność profesjonalna, naukowa i techniczna professional, scientific and technical activities	
27026	7635	3117	2118	11135	7988	1
10907	3434	1356	694	3777	3147	2
1918	600	228	105	289	543	3
660	149	81	30	182	132	4
246	70	26	14	43	45	5
142	25	13	11	34	36	6
171	73	17	8	5	46	7
247	93	34	18	18	89	8
297	80	26	24	18	149	9
125	52	15	1	11	29	10
172	83	29	10	12	53	11
1344	392	195	70	675	299	12
642	192	86	36	347	183	13
508	127	57	31	331	141	14
298	73	45	17	183	58	15
267	61	39	16	174	52	16
158	46	27	6	88	17	17
65	18	6	3	80	13	18
52	23	5	2	32	15	19
100	46	18	7	20	16	20
94	12	14	2	5	10	21

TABL. 2 (91). **PODMIOTY GOSPODARKI NARODOWEJ^a W REJESTRZE REGON WEDŁUG WYBRANYCH SEKCJI W**
Stan w dniu 31 XII
ENTITIES OF THE NATIONAL ECONOMY^a IN THE REGON REGISTER BY SELECTED SECTIONS IN 2017 (cont.)
As of 31 XII

Lp. No.	WYSZCZEGÓLNIENIE SPECIFICATION	Ogółem Grand total	W tym			
			rolnictwo, leśnictwo, łowiectwo i rybactwo agriculture, forestry and fishing	przemysł industry		budownictwo construction
				razem total	w tym przetwórstwo przemysłowe of which manufacturing	
1	SŁUBICKI..... Gminy miejsko-wiejskie: Urban-rural gminas:	5699	225	315	266	667
2	Cybinka	472	35	36	32	116
3	w tym miasto	267	11	23	22	58
4	Ośno Lubuskie.....	619	53	52	45	127
5	w tym miasto	456	27	39	34	81
6	Rzepin	1038	61	58	48	129
7	w tym miasto	770	18	43	36	82
8	Słubice	3281	61	136	117	244
9	w tym miasto	2901	28	119	103	207
	Gmina wiejska Rural gmina					
10	Górzycza.....	289	15	33	24	51
11	STRZELECKO-DREZDENECKI Gminy miejsko-wiejskie: Urban-rural gminas:	4687	286	447	421	549
12	Dobiegniew.....	686	59	60	59	115
13	w tym miasto	396	11	29	28	59
14	Drezdenko	1680	115	162	150	166
15	w tym miasto	1092	24	92	89	110
16	Strzelce Krajeńskie.....	1720	76	147	139	195
17	w tym miasto	1270	27	102	97	118
	Gminy wiejskie: Rural gminas:					
18	Stare Kurowo.....	285	18	36	32	34
19	Zwierzyn	316	18	42	41	39

a Bez osób prowadzących gospodarstwa indywidualne w rolnictwie.
a Excluding persons tending private farms in agriculture.

2017 R. (cd.)

Of which						Lp. No.
handel; naprawa pojazdów samochodowych ^Δ trade; repair of motor vehicles ^Δ	transport i gospodarka magazynowa transportation and storage	zakwaterowanie i gastronomia ^Δ accommodation and catering ^Δ	informacja i komunikacja information and communication	obsługa rynku nieruchomości ^Δ real estate activities	działalność profesjonalna, naukowa i techniczna professional, scientific and technical activities	
1616	558	231	63	645	245	1
118	34	9	3	8	14	2
76	20	6	3	5	10	3
145	43	30	5	16	31	4
113	30	26	4	14	29	5
275	118	43	9	136	40	6
206	87	36	6	130	36	7
1011	336	139	39	483	157	8
901	278	126	34	476	143	9
67	27	10	7	2	3	10
1195	313	113	45	351	226	11
153	53	18	6	80	15	12
94	26	13	4	75	8	13
524	114	45	14	19	89	14
344	69	35	12	17	67	15
366	105	42	20	244	101	16
270	74	28	15	235	83	17
81	16	4	2	4	6	18
71	25	4	3	4	15	19

TABL. 2 (91). **PODMIOTY GOSPODARKI NARODOWEJ^a W REJESTRZE REGON WEDŁUG WYBRANYCH SEKCJI W**
Stan w dniu 31 XII
ENTITIES OF THE NATIONAL ECONOMY^a IN THE REGON REGISTER BY SELECTED SECTIONS IN 2017 (cont.)
As of 31 XII

Lp. No.	WYSZCZEGÓLNIENIE SPECIFICATION	Ogółem Grand total	W tym			
			rolnictwo, leśnictwo, łowiectwo i rybactwo agriculture, forestry and fishing	przemysł industry		budownictwo construction
				razem total	w tym przetwórstwo przemysłowe of which manufacturing	
1	SULECIŃSKI.....	2905	222	264	224	447
	Gminy miejsko-wiejskie: Urban-rural gminas:					
2	Lubniewice	302	30	20	15	51
3	w tym miasto	240	24	14	12	39
	of which city					
4	Sulęcín	1252	51	102	90	214
5	w tym miasto	934	12	75	63	163
	of which city					
6	Torzým	488	61	41	32	63
7	w tym miasto	236	20	20	18	17
	of which city					
	Gminy wiejskie: Rural gminas:					
8	Krzeszyce.....	436	38	58	48	70
9	Słońsk	427	42	43	39	49
	Miasto na prawach powiatu City with powiat status					
10	Gorzów Wlkp.....	17949	184	1309	1219	2201
11	Podregion zielonogórski ... Subregion	67826	1859	5740	5256	9292
	Powiaty: Powiats:					
12	KROŚNIEŃSKI.....	5633	254	424	379	827
	Gmina miejska Urban gmina					
13	Gubin.....	2175	15	178	163	268
	Gmina miejsko-wiejska Urban-rural gmina					
14	Krosno Odrzańskie.....	1947	57	110	104	261
15	w tym miasto	1383	19	68	65	173
	of which city					
	Gminy wiejskie: Rural gminas:					
16	Bobrowice.....	243	30	24	17	43
17	Bytnica	161	30	6	4	19
18	Dąbie.....	419	31	38	31	113
19	Gubin.....	497	53	59	51	90
20	Maszewo	191	38	9	9	33

a Bez osób prowadzących gospodarstwa indywidualne w rolnictwie.
a Excluding persons tending private farms in agriculture.

2017 R. (cd.)

Of which						Lp. No.
handel; naprawa pojazdów samochodowych ^Δ trade; repair of motor vehicles ^Δ	transport i gospodarka magazynowa transportation and storage	zakwaterowanie i gastronomia ^Δ accommodation and catering ^Δ	informacja i komunikacja information and communication	obsługa rynku nieruchomości ^Δ real estate activities	działalność profesjonalna, naukowa i techniczna professional, scientific and technical activities	
693	183	106	29	98	116	1
55	8	19	–	23	13	2
43	5	17	–	22	9	3
303	75	37	22	44	62	4
244	52	30	17	32	51	5
104	40	22	1	15	13	6
51	25	11	1	11	10	7
95	32	9	2	7	18	8
136	28	19	4	9	10	9
4141	1388	483	382	1719	1718	10
16119	4201	1761	1424	7358	4841	11
1384	366	172	55	702	267	12
568	124	75	21	415	106	13
488	133	51	27	251	117	14
343	73	36	20	229	91	15
46	12	7	2	6	13	16
30	18	9	–	7	6	17
76	30	9	1	18	13	18
131	39	15	4	3	8	19
45	10	6	–	2	4	20

TABL. 2 (91). **PODMIOTY GOSPODARKI NARODOWEJ^a W REJESTRZE REGON WEDŁUG WYBRANYCH SEKCJI W**
Stan w dniu 31 XII
ENTITIES OF THE NATIONAL ECONOMY^a IN THE REGON REGISTER BY SELECTED SECTIONS IN 2017 (cont.)
As of 31 XII

Lp. No.	WYSZCZEGÓLNIENIE SPECIFICATION	Ogółem Grand total	W tym			
			rolnictwo, leśnictwo, łowiectwo i rybactwo agriculture, forestry and fishing	przemysł industry		budownictwo construction
				razem total	w tym przetwórstwo przemysłowe of which manufacturing	
1	NOWOSOLSKI..... Gmina miejska Urban gmina	7515	211	729	651	1245
2	Nowa Sól..... Gminy miejsko-wiejskie: Urban-rural gminas:	3686	42	353	301	451
3	Bytom Odrzański	450	20	37	35	95
4	w tym miasto	394	14	35	33	75
5	Koźuchów.....	1381	32	88	82	240
6	w tym miasto	928	14	56	51	113
7	Nowe Miasteczko	394	25	55	53	87
8	w tym miasto	232	9	32	30	46
	Gminy wiejskie: Rural gminas:					
9	Kolsko	200	10	17	13	45
10	Nowa Sól.....	539	28	78	71	122
11	Otyń.....	612	37	77	75	121
12	Siedlisko	253	17	24	21	84
13	ŚWIEBODZIŃSKI..... Gminy miejsko-wiejskie: Urban-rural gminas:	5686	224	658	616	681
14	Świebodzin	3509	76	378	365	390
15	w tym miasto	2860	36	276	267	301
16	Zbąszynek	773	18	136	130	84
17	w tym miasto	493	3	72	69	51
	Gminy wiejskie: Rural gminas:					
18	Lubrza	283	14	24	21	49
19	Łagów.....	465	69	38	32	64
20	Skąpe	403	28	44	34	52
21	Szczaniec.....	253	19	38	34	42

a Bez osób prowadzących gospodarstwa indywidualne w rolnictwie.
a Excluding persons tending private farms in agriculture.

2017 R. (cd.)

Of which						Lp. No.
handel; naprawa pojazdów samochodowych ^Δ trade; repair of motor vehicles ^Δ	transport i gospodarka magazynowa transportation and storage	zakwaterowanie i gastronomia ^Δ accommodation and catering ^Δ	informacja i komunikacja information and communication	obsługa rynku nieruchomości ^Δ real estate activities	działalność profesjonalna, naukowa i techniczna professional, scientific and technical activities	
1711	426	164	94	1006	395	1
817	196	86	62	626	262	2
110	19	14	5	64	9	3
91	18	14	5	64	9	4
337	84	28	11	255	57	5
243	42	21	8	230	38	6
92	15	6	–	8	8	7
59	5	3	–	7	5	8
41	10	4	3	22	8	9
127	41	9	4	4	21	10
135	47	14	7	18	25	11
52	14	3	2	9	5	12
1107	367	207	80	680	315	13
711	235	106	52	522	209	14
583	178	89	46	494	181	15
153	49	15	11	87	44	16
100	24	11	9	71	32	17
59	16	10	3	10	19	18
72	22	59	6	17	16	19
69	24	11	5	32	14	20
43	21	6	3	12	13	21

TABL. 2 (91). **PODMIOTY GOSPODARKI NARODOWEJ^a W REJESTRZE REGON WEDŁUG WYBRANYCH SEKCJI W**
Stan w dniu 31 XII
ENTITIES OF THE NATIONAL ECONOMY^a IN THE REGON REGISTER BY SELECTED SECTIONS IN 2017 (cont.)
As of 31 XII

Lp. No.	WYSZCZEGÓLNIENIE SPECIFICATION	Ogółem Grand total	W tym			
			rolnictwo, leśnictwo, łowiectwo i rybactwo agriculture, forestry and fishing	przemysł industry		budownictwo construction
				razem total	w tym przetwórstwo przemysłowe of which manufacturing	
1	WSCHOWSKI	3659	206	332	313	608
	Gminy miejsko-wiejskie: Urban-rural gminas:					
2	Sława	1141	92	102	93	209
3	w tym miasto	543	34	56	54	90
	of which city					
4	Szlichtyngowa	259	11	18	17	57
5	w tym miasto	96	1	9	8	18
	of which city					
6	Wschowa	2259	103	212	203	342
7	w tym miasto	1621	35	140	135	222
	of which city					
8	ZIELONOGÓRSKI	7036	317	665	597	1144
	Gminy miejsko-wiejskie: Urban-rural gminas:					
9	Babimost	518	24	51	48	66
10	w tym miasto	350	13	27	26	39
	of which city					
11	Czerwieńsk	818	26	71	64	131
12	w tym miasto	367	1	26	24	41
	of which city					
13	Kargowa	562	21	64	62	105
14	w tym miasto	421	14	50	48	72
	of which city					
15	Nowogród Bobrzański	723	42	73	66	177
16	w tym miasto	430	11	45	41	96
	of which city					
17	Sulechów	2729	113	250	217	371
18	w tym miasto	1773	28	148	135	241
	of which city					
	Gminy wiejskie: Rural gminas:					
19	Bojadła	204	16	16	15	44
20	Świdnica	793	31	78	73	109
21	Trzebiechów	219	23	24	18	38
22	Zabór	470	21	38	34	103

a Bez osób prowadzących gospodarstwa indywidualne w rolnictwie.
a Excluding persons tending private farms in agriculture.

2017 R. (cd.)

Of which						Lp. No.
handel; naprawa pojazdów samochodowych ^Δ trade; repair of motor vehicles ^Δ	transport i gospodarka magazynowa transportation and storage	zakwaterowanie i gastronomia ^Δ accommodation and catering ^Δ	informacja i komunikacja information and communication	obsługa rynku nieruchomości ^Δ real estate activities	działalność profesjonalna, naukowa i techniczna professional, scientific and technical activities	
838	196	102	50	390	210	1
259	81	46	10	50	64	2
110	31	20	3	37	39	3
53	24	5	1	15	10	4
20	10	–	–	–	5	5
526	91	51	39	325	136	6
378	58	39	28	282	105	7
1556	528	148	110	541	424	8
113	28	15	10	51	20	9
79	14	9	9	50	14	10
169	84	19	19	63	51	11
84	33	8	7	46	26	12
163	29	18	5	25	26	13
125	19	14	4	24	23	14
128	53	17	11	58	22	15
77	37	5	8	52	14	16
654	184	47	33	296	182	17
424	108	30	27	255	119	18
47	27	2	1	3	6	19
152	70	16	20	28	73	20
41	22	6	1	4	7	21
89	31	8	10	13	37	22

TABL. 2 (91). **PODMIOTY GOSPODARKI NARODOWEJ^a W REJESTRZE REGON WEDŁUG WYBRANYCH SEKCJI W**
Stan w dniu 31 XII
ENTITIES OF THE NATIONAL ECONOMY^a IN THE REGON REGISTER BY SELECTED SECTIONS IN 2017 (cont.)
As of 31 XII

Lp. No.	WYSZCZEGÓLNIENIE SPECIFICATION	Ogółem Grand total	W tym			
			rolnictwo, leśnictwo, łowiectwo i rybactwo agriculture, forestry and fishing	przemysł industry		budownictwo construction
				razem total	w tym przetwórstwo przemysłowe of which manufacturing	
1	ŻAGAŃSKI	7389	216	581	530	1135
	Gminy miejskie: Urban gminas:					
2	Gozdnica	258	16	26	19	34
3	Żagań	3074	26	210	196	412
	Gminy miejsko-wiejskie: Urban-rural gminas:					
4	Iłowa	518	26	40	37	59
5	w tym miasto	351	9	29	26	42
	of which city					
6	Małomice	418	15	38	37	78
7	w tym miasto	296	6	26	25	63
	of which city					
8	Szprotawa	1925	46	168	150	286
9	w tym miasto	1295	16	98	90	178
	of which city					
	Gminy wiejskie: Rural gminas:					
10	Brzeźnica	259	20	22	21	65
11	Niegosławice	227	29	15	14	57
12	Wymiarki	142	16	12	10	25
13	Żagań	568	22	50	46	119
14	ŻARSKI	9527	233	716	667	1277
	Gminy miejskie: Urban gminas:					
15	Łęknica	458	1	9	6	47
16	Żary	4337	24	286	276	446
	Gminy miejsko-wiejskie: Urban-rural gminas:					
17	Jasień	636	19	75	66	120
18	w tym miasto	466	7	58	52	80
	of which city					
19	Lubsko	1724	45	133	128	216
20	w tym miasto	1465	20	101	96	162
	of which city					
	Gminy wiejskie: Rural gminas:					
21	Brody	224	36	30	23	32
22	Lipinki Łużyckie	244	13	18	17	49
23	Przewóz	260	24	16	12	37
24	Trzebień	426	22	28	24	88
25	Tuplice	246	11	28	26	39
26	Żary	972	38	93	89	203
	Miasto na prawach powiatu City with powiat status					
27	Zielona Góra	21381	198	1635	1503	2375

a Bez osób prowadzących gospodarstwa indywidualne w rolnictwie.
a Excluding persons tending private farms in agriculture.

2017 R. (dok.)

Of which						Lp. No.
handel; naprawa pojazdów samochodowych ^Δ trade; repair of motor vehicles ^Δ	transport i gospodarka magazynowa transportation and storage	zakwaterowanie i gastronomia ^Δ accommodation and catering ^Δ	informacja i komunikacja information and communication	obsługa rynku nieruchomości ^Δ real estate activities	działalność profesjonalna, naukowa i techniczna professional, scientific and technical activities	
1851	385	206	107	1085	326	1
47	6	–	3	80	3	2
776	188	90	54	535	171	3
147	19	21	5	75	17	4
88	14	14	4	56	13	5
97	15	11	5	81	11	6
53	8	6	5	75	7	7
496	96	58	34	283	69	8
331	59	43	22	221	54	9
64	8	4	–	6	11	10
43	20	5	2	1	4	11
33	7	4	1	4	2	12
148	26	13	3	20	38	13
2674	441	230	129	1318	515	14
269	1	17	2	51	2	15
1173	223	122	71	666	313	16
151	36	8	8	100	27	17
102	24	7	6	97	19	18
392	55	29	26	394	70	19
325	47	23	22	392	62	20
53	8	5	2	3	13	21
62	12	2	3	17	13	22
87	14	7	–	20	8	23
155	25	14	2	16	6	24
78	12	6	3	14	7	25
254	55	20	12	37	56	26
4998	1492	532	799	1636	2389	27

TABL. 3 (92). SPÓŁKI HANDLOWE WEDŁUG FORM PRAWNYCH W 2017 R.

Stan w dniu 31 XII
COMMERCIAL COMPANIES BY LEGAL STATUS IN 2017
As of 31 XII

WYSZCZEGÓLNIENIE SPECIFICATION	Ogółem Grand total	Spółki kapitałowe Companies			Spółki osobowe ^a Partnerships ^a		
		razem total	akcyjne joint stock	z ogra- niczną odpowi- dzialnością with limited liability	razem total	w tym of which	
						jawne unlimited	koman- dytowe limited
WOJEWÓDZTWO VOIVODSHIP	11372	9942	161	9781	1430	777	558
Podregion gorzowski... Subregion	4509	3985	42	3943	524	279	212
Powiaty: Powiats:							
Gorzowski	622	541	8	533	81	46	35
Międzyrzecki	466	427	2	425	39	23	16
Ślubicki	680	617	3	614	63	32	28
Strzelecko-drezdenecki	248	211	–	211	37	26	9
Sulęciński	243	219	1	218	24	16	8
Miasto na prawach po- wiatu City with powiat status							
Gorzów Wlkp.	2250	1970	28	1942	280	136	116
Podregion zielonogórski Subregion	6863	5957	119	5838	906	498	346
Powiaty: Powiats:							
Krośnieński	320	262	–	262	58	42	12
Nowosolski	517	447	4	443	70	49	16
Świebodziński	476	419	24	395	57	37	17
Wschowski	206	171	1	170	35	26	8
Zielonogórski	538	435	4	431	103	58	43
Żagański	454	406	10	396	48	30	15
Żarski	689	623	7	616	66	43	21
Miasto na prawach po- wiatu City with powiat status							
Zielona Góra	3663	3194	69	3125	469	213	214

a W tym 57 spółek partnerskich i 38 spółek komandytowo-akcyjnych.

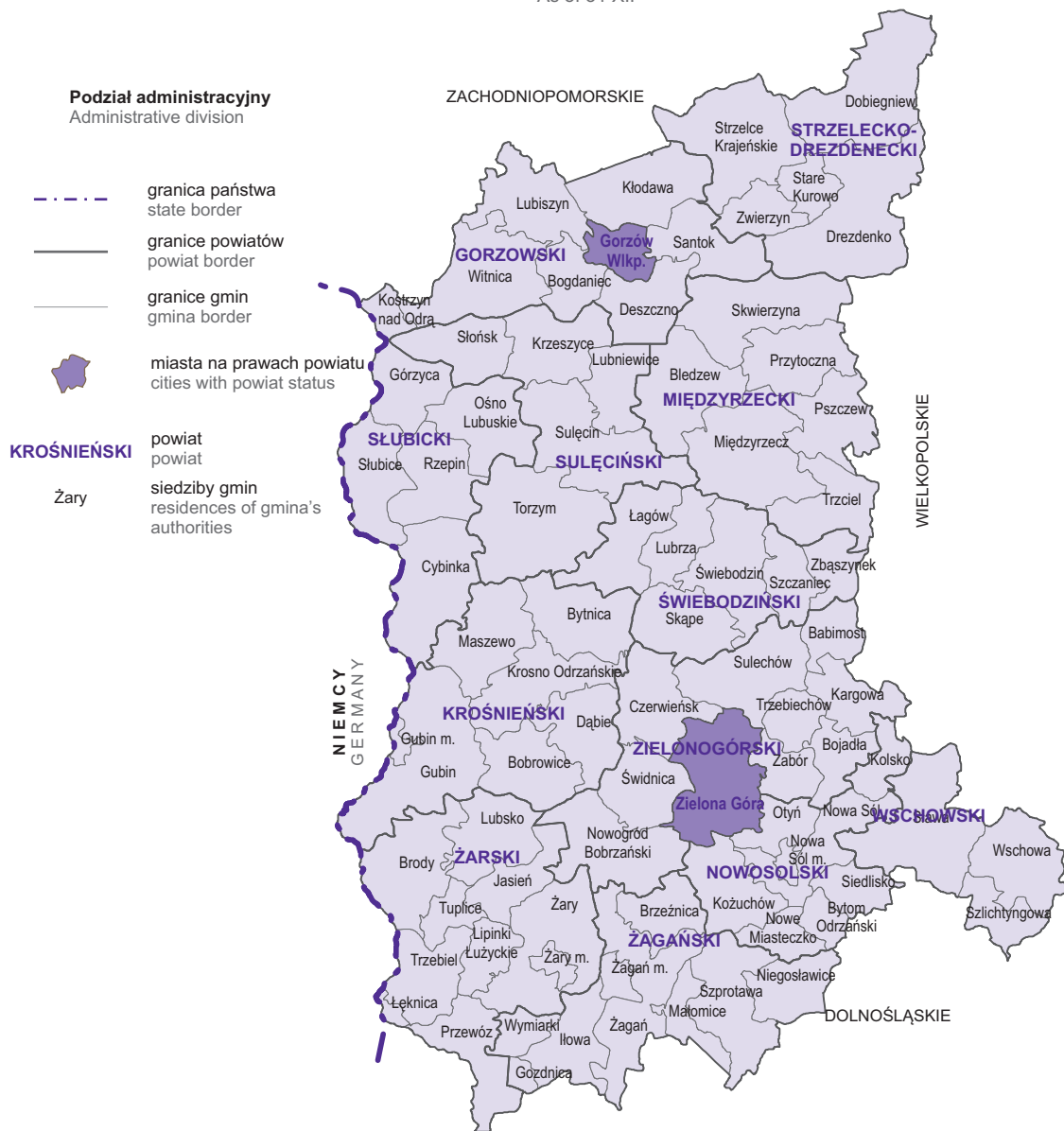
a Of which 57 professional partnerships and 38 limited joint-stock partnerships.

WOJEWÓDZTWO LUBUSKIE W 2017 R.

Stan w dniu 31 XII

LUBUSKIE VOIVODSHIP IN 2017

As of 31 XII



Podział według nomenklatury jednostek terytorialnych do celów statystycznych (NTS)

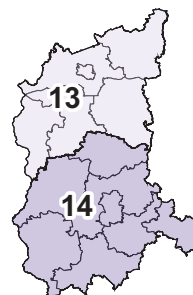
Division by nomenclature of territorial units for statistical purposes (NTS)

Podregiony (NTS 3):
Subregions (NTS 3):

13 gorzowski (5;1;29)

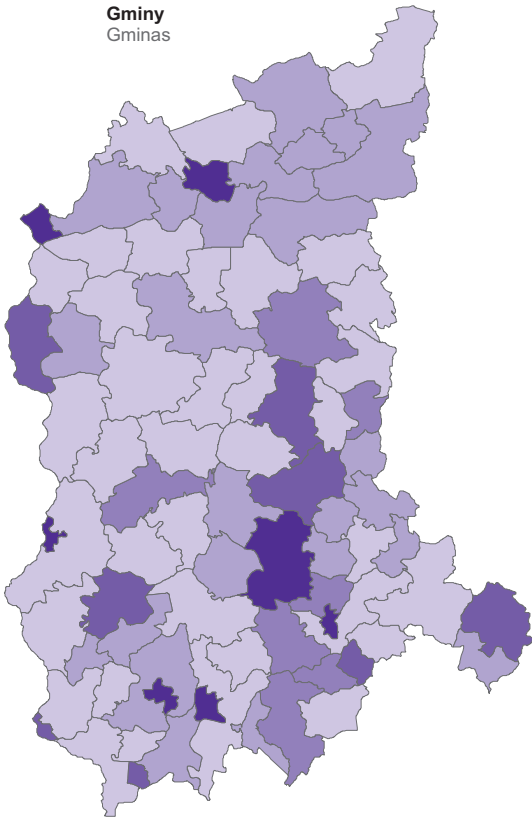
14 zielonogórski (7;1;53)

W nawiasach podano odpowiednio liczbę:
powiatów, miast na prawach powiatu, gmin.
In brackets is given respectively number of:
powiats, cities with powiat status, gminas.

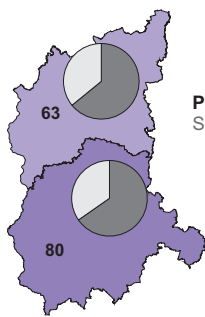
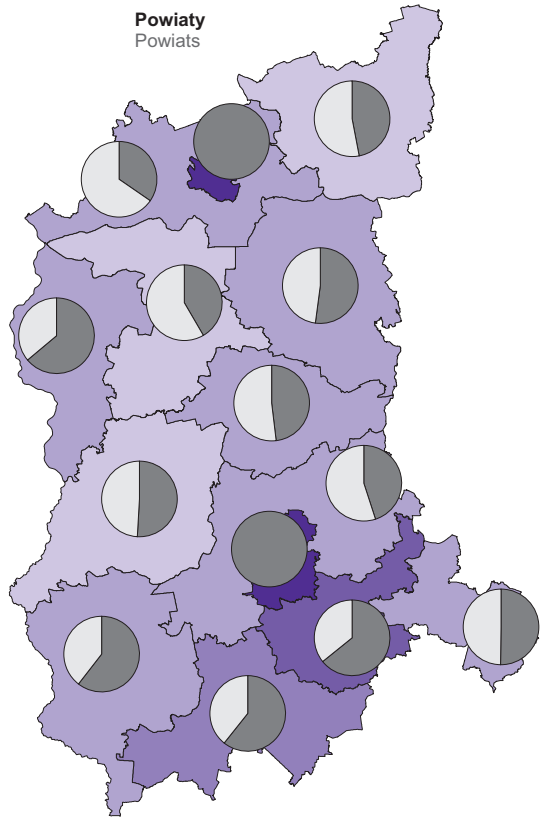


LUDNOŚĆ W 2017 R.
Stan w dniu 31 XII
POPULATION IN 2017
As of 31 XII

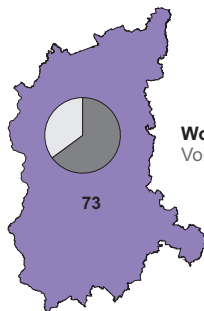
Gminy
Gminas



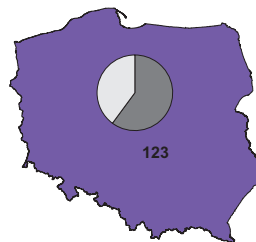
Powiaty
Powiats



Podregiony
Subregions



Województwo
Voivodship



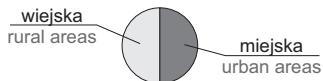
Polska
Poland

Ludność na 1 km²
Population per km²

- 201 i więcej and more (7;2)
- 101 - 200 (8;1)
- 71 - 100 (7;1)
- 41 - 70 (24;7)
- 40 i mniej and less (36;3)

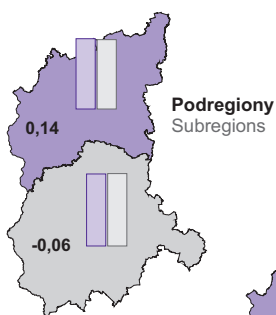
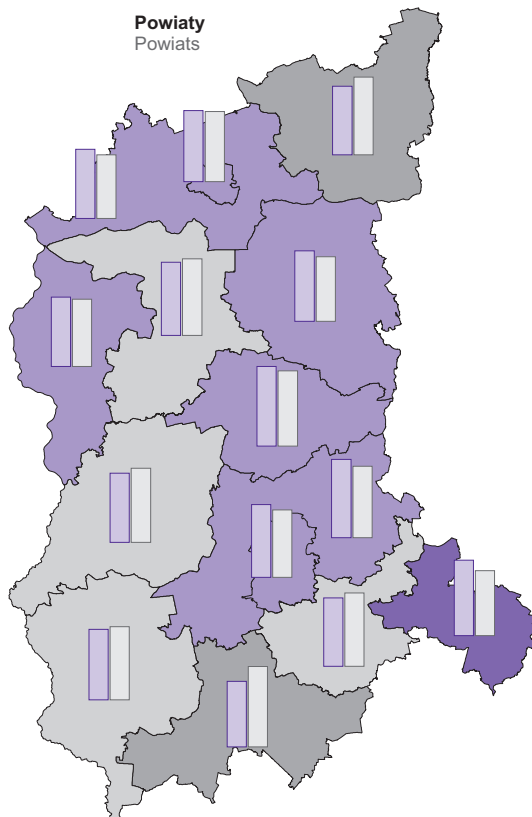
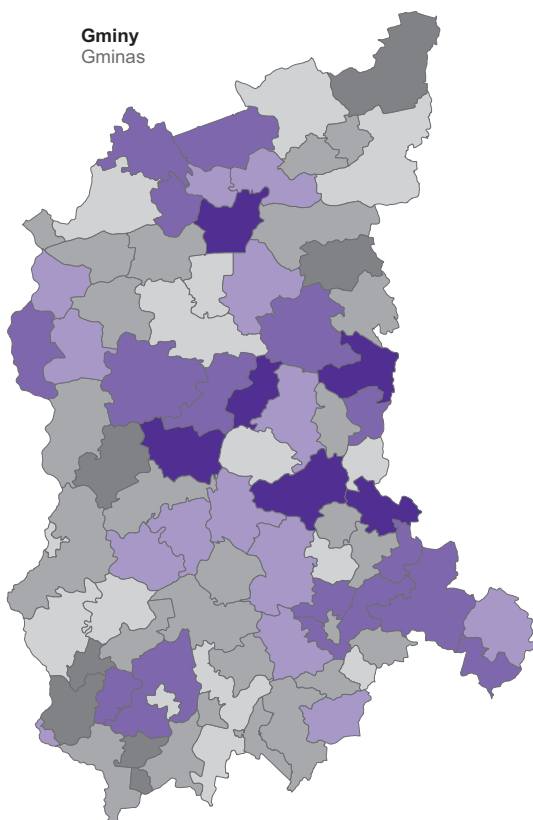
W nawiasach podano liczbę gmin i powiatów.
Number of gminas and powiats is given in parentheses.

Ludność
Population

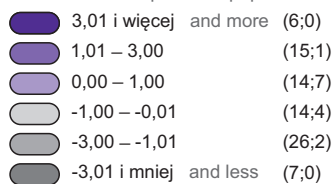


RUCH NATURALNY LUDNOŚCI W 2017 R.

VITAL STATISTICS IN 2017

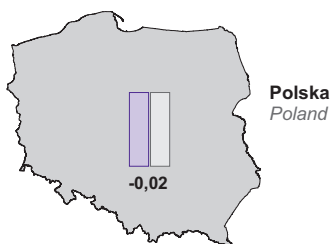
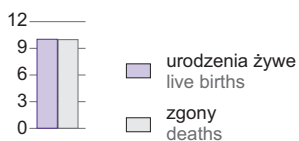


Przyrost naturalny na 1000 ludności
Natural increase per 1000 population

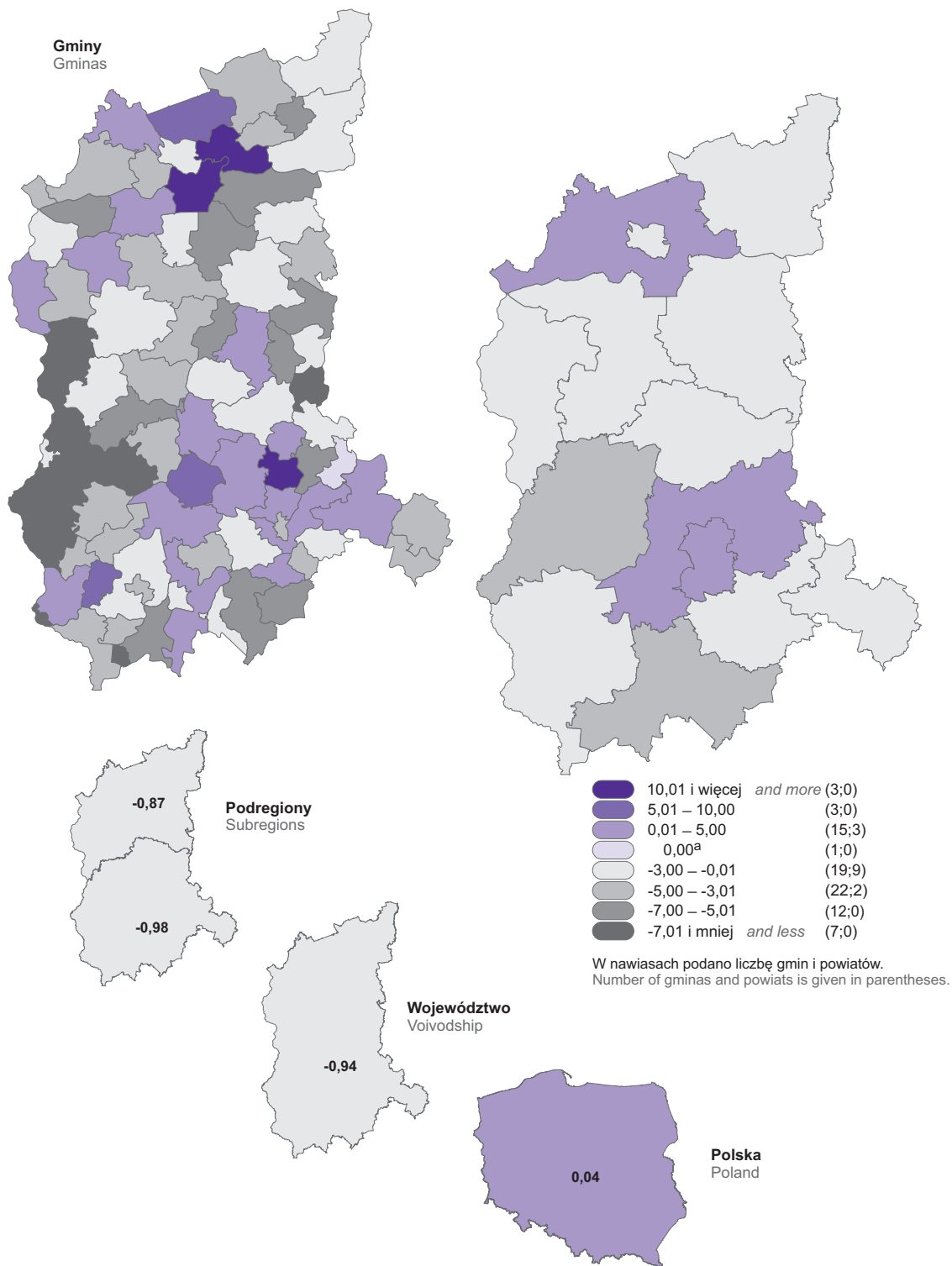


W nawiasach podano liczbę gmin i powiatów.
Number of gminas and powiats is given in parentheses.

Urodzenia i zgony
na 1000 ludności
Births and deaths
per 1000 population



SALDO MIGRACJI WEWNĘTRZNYCH I ZAGRANICZNYCH NA POBYT STAŁY NA 1000 LUDNOŚCI W 2017 R.
NET INTERNAL AND INTERNATIONAL MIGRATION FOR PERMANENT RESIDENCE PER 1000 POPULATION IN 2017



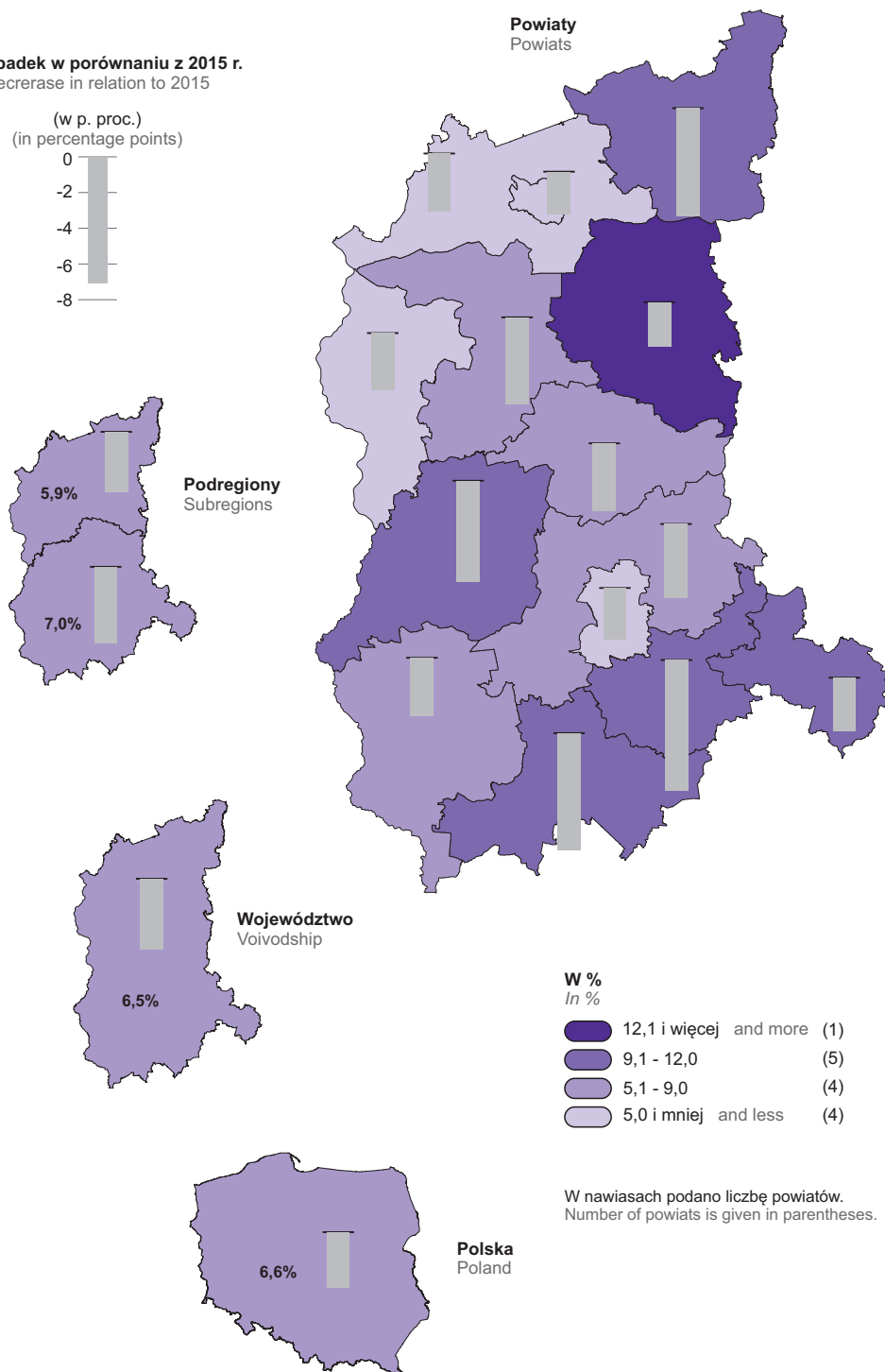
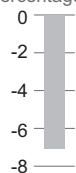
^a Oznacza, że liczba zameldowań i wymeldowań równoważy się.
^a Means that the number of registrations and deregistrations is balanced.

STOPA BEZROBOCIA REJESTROWANEGO W 2017 R.

Stan w dniu 31 XII
REGISTERED UNEMPLOYMENT RATE IN 2017
As of 31 XII

Spadek w porównaniu z 2015 r.
Decrease in relation to 2015

(w p. proc.)
(in percentage points)



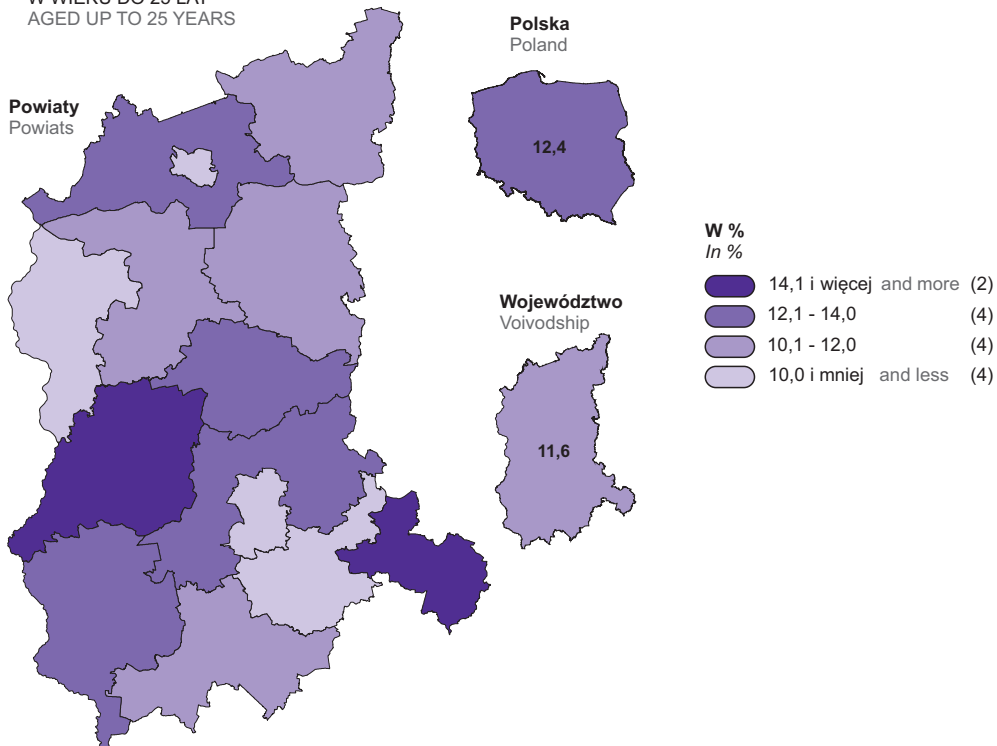
WYBRANE KATEGORIE BEZROBOTNYCH ZAREJESTROWANYCH W % OGÓŁEM W 2017 R.

Stan w dniu 31 XII

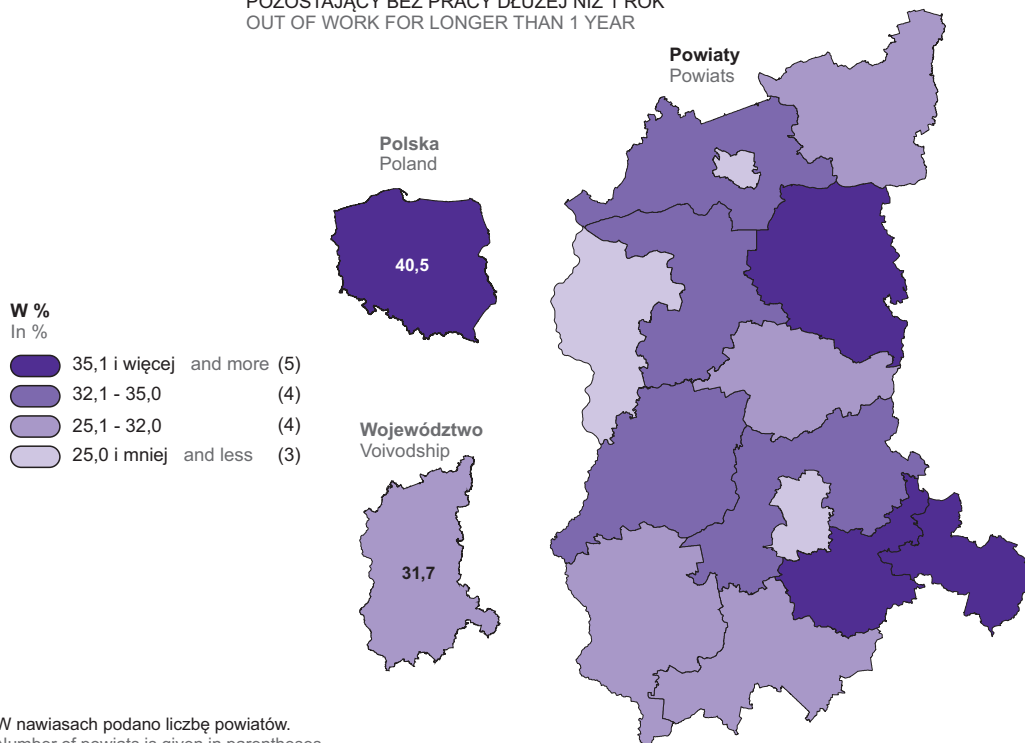
SELECTED CATEGORIES OF UNEMPLOYED PERSONS IN % OF TOTAL IN 2017

As of 31 XII

W WIEKU DO 25 LAT
AGED UP TO 25 YEARS

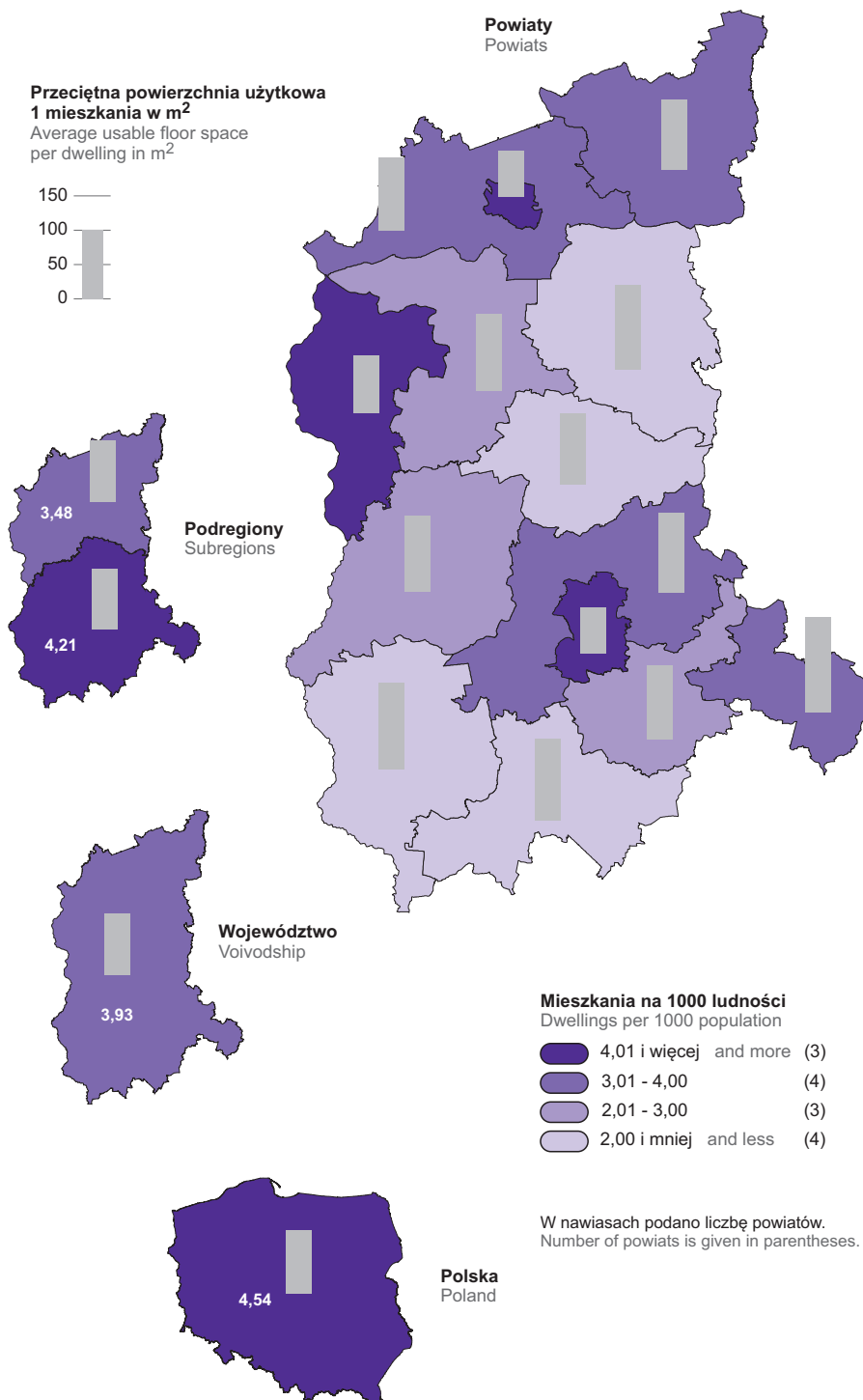


POZOSTAJĄCY BEZ PRACY DŁUŻEJ NIŻ 1 ROK
OUT OF WORK FOR LONGER THAN 1 YEAR



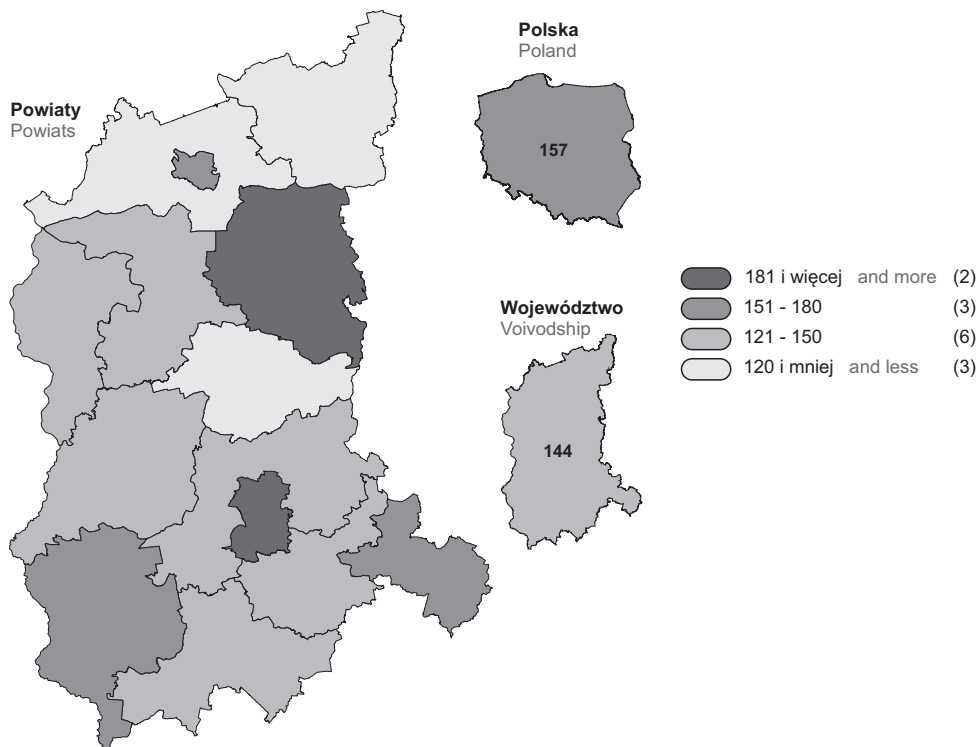
W nawiasach podano liczbę powiatów.
Number of powiats is given in parentheses.

MIESZKANIA ODDANE DO UŻYTKOWANIA W 2017 R.
DWELLINGS COMPLETED IN 2017




BIBLIOTEKI PUBLICZNE^a W 2017 R.
PUBLIC LIBRARIES^a IN 2017

CZYTELNICY^b NA 1000 LUDNOŚCI
BORROWERS^b PER 1000 POPULATION



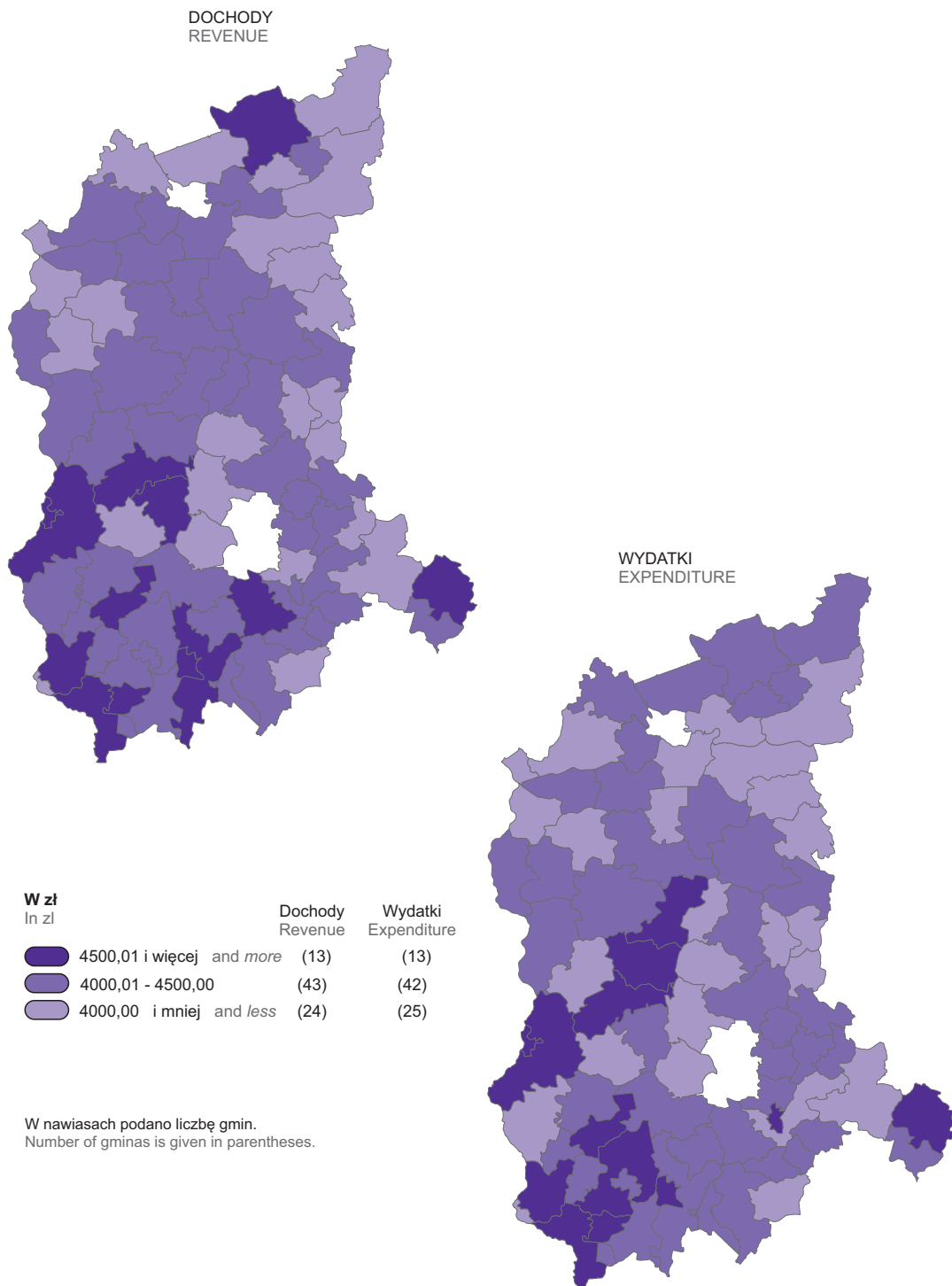
WYPOŻYCZENIA^b NA 1 CZYTELNIKA
LOANS^b PER BORROWER



W nawiasach podano liczbę powiatów.
Number of powiats is given in parentheses.

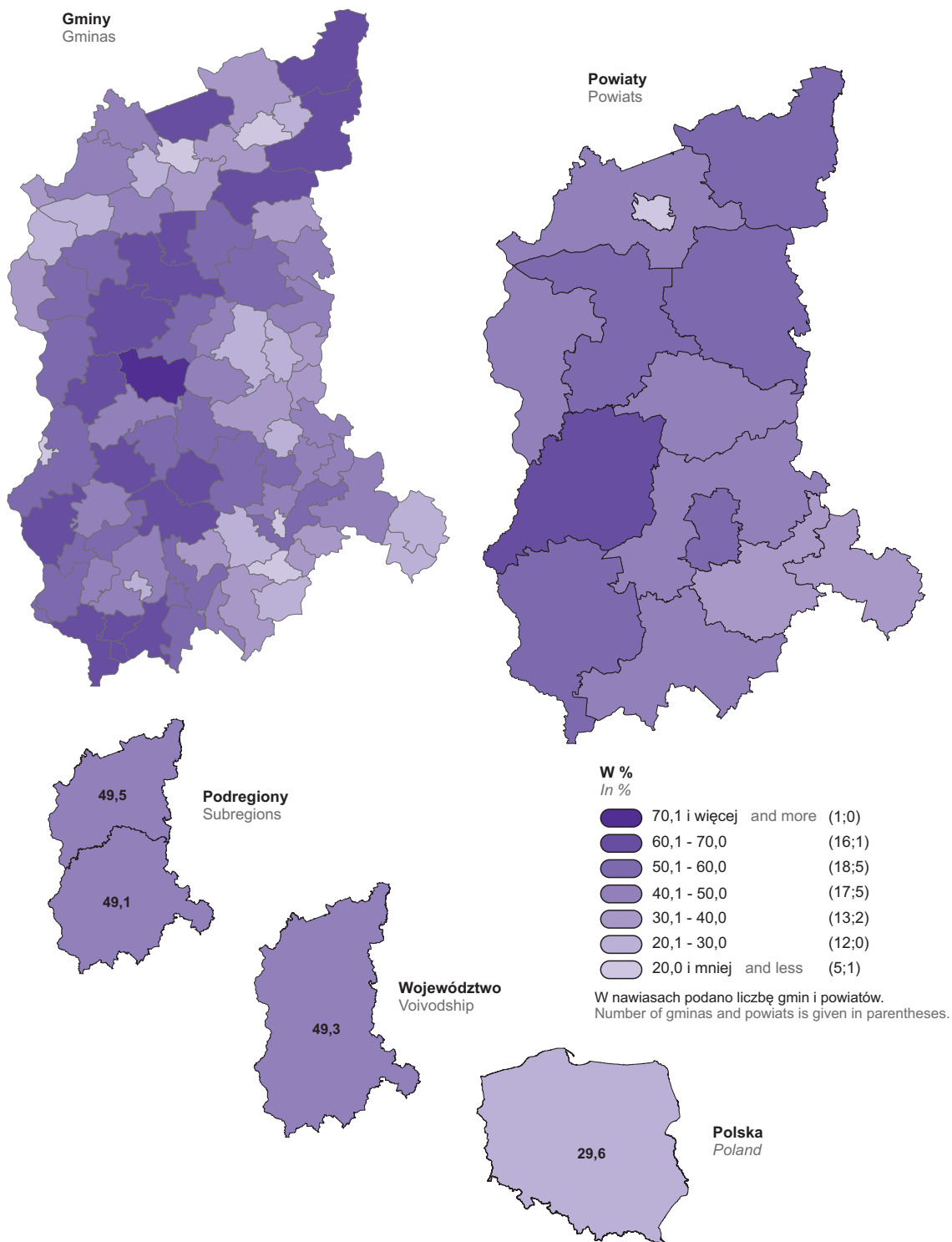
^a Łącznie z filiami i punktami bibliotecznymi. ^b W ciągu roku.
^a Including branches and library service points. ^b During the year.

DOCHODY I WYDATKI BUDŻETÓW GMIN^a NA 1 MIESZKAŃCA W 2017 R.
REVENUE AND EXPENDITURE OF BUDGETS OF GMINAS^a PER CAPITA IN 2017

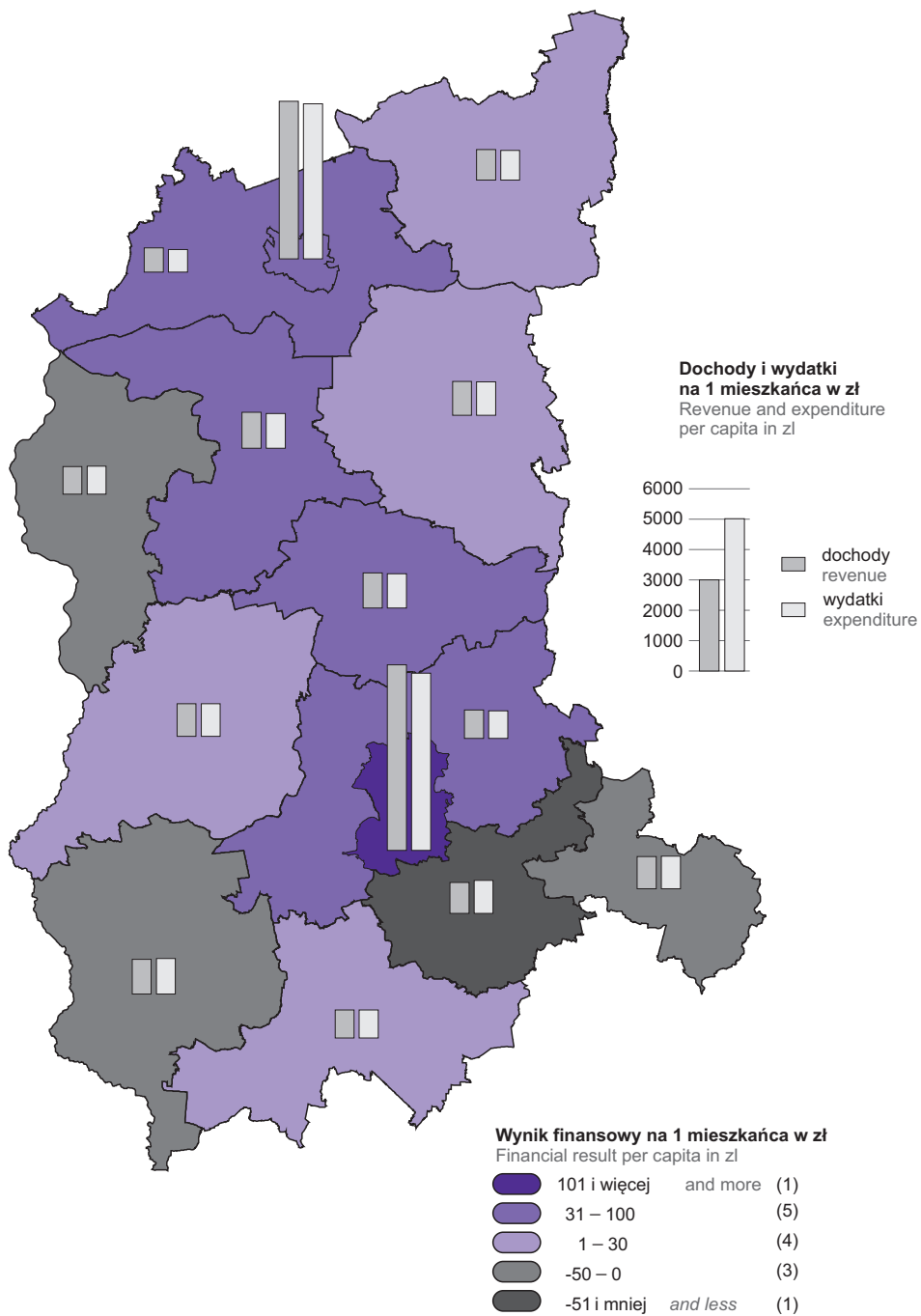


^a Z wyłączeniem miast na prawach powiatu.
 a Excluding cities with powiat status.

LESISTOŚĆ W 2017 R.
 Stan w dniu 31 XII
 FORESTRY COVERS IN 2017
 As of 31 XII



**DOCHODY, WYDATKI I WYNIK FINANSOWY BUDŻETÓW POWIATÓW
I MIAST NA PRAWACH POWIATU W 2017 R.**
REVENUE, EXPENDITURE AND FINANCIAL RESULT OF BUDGETS
OF POWIATS AND CITIES WITH POWIAT STATUS IN 2017



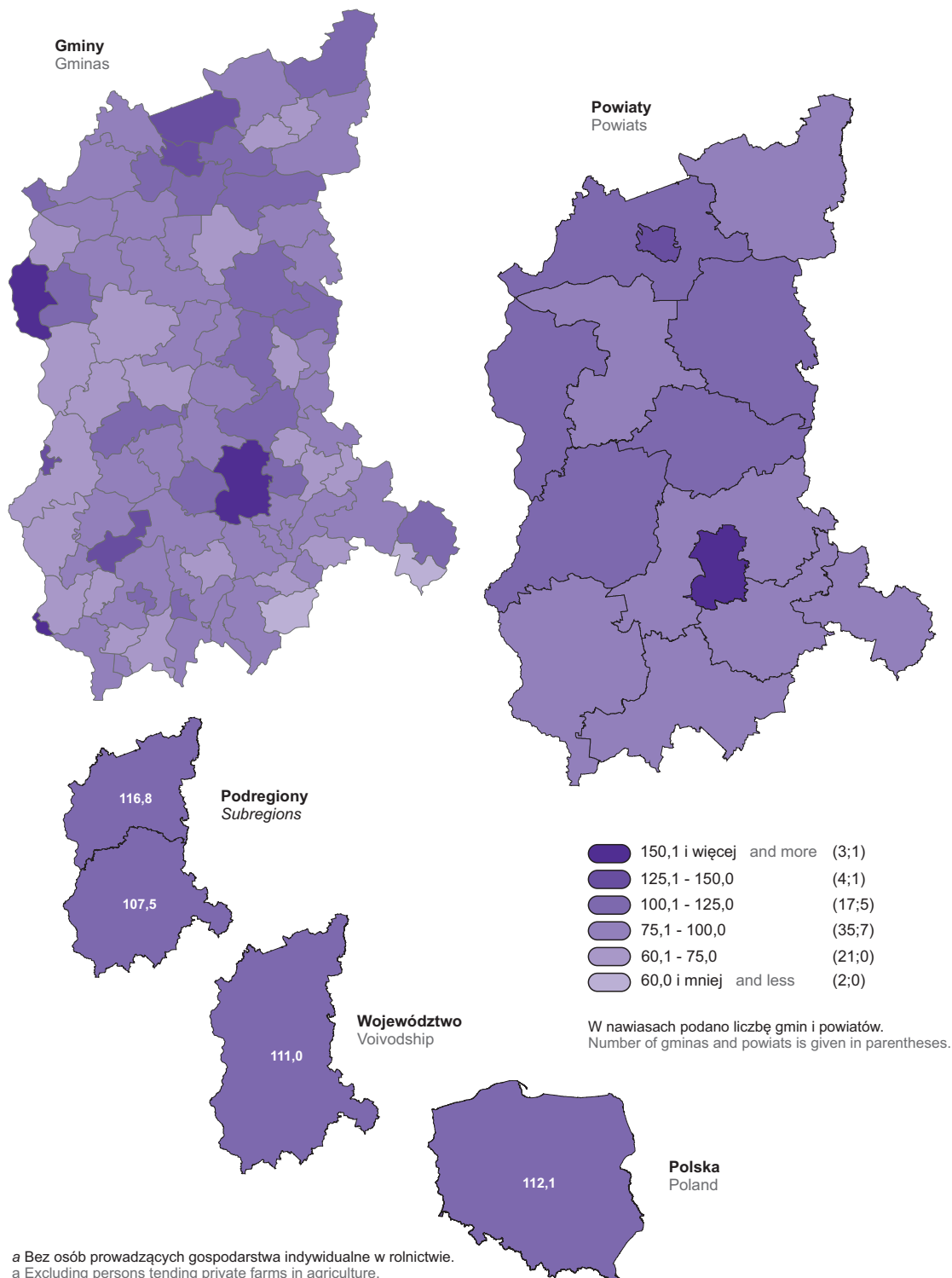
W nawiasach podano liczbę powiatów.
Number of powiats is given in parentheses.

PODMIOTY GOSPODARKI NARODOWEJ^a W REJESTRZE REGON NA 1000 LUDNOŚCI W 2017 R.

Stan w dniu 31 XII

ENTITIES OF THE NATIONAL ECONOMY^a IN THE REGON REGISTER PER 1000 POPULATION IN 2017

As of 31 XII



^a Bez osób prowadzących gospodarstwa indywidualne w rolnictwie.
a Excluding persons tending private farms in agriculture.