



URZĄD STATYSTYCZNY W ZIELONEJ GÓRZE  
STATISTICAL OFFICE IN ZIELONA GÓRA

**WOJEWÓDZTWO  
LUBUSKIE**

**PODREGIONY  
POWIATY  
GMINY**

**2015**

**SUBREGIONS  
POWIATS  
GMINAS**

**LUBUSKIE  
VOIVODSHIP**

ZIELONA GÓRA 2015

ZESPÓŁ REDAKCYJNY  
URZĘDU STATYSTYCZNEGO

*EDITORIAL BOARD  
OF STATISTICAL OFFICE*

PRZEWODNICZĄCY

*PRESIDENT*

Roman Fedak

Z-CA PRZEWODNICZĄCEGO

*VICE-PRESIDENT*

Krystyna Motyl

REDAKTOR GŁÓWNY

*EDITOR-IN-CHIEF*

Robert Wróbel

Członkowie

*Members*

Wioletta Bielecka, Marlena Gajewska, Teresa Sokołowska,  
Bogusława Kołeczek, Robert Wróbel

Redakcja i skład  
komputerowy – Lubuski  
Ośrodek Badań Regionalnych  
Urzędu Statystycznego

*Edited and setting –  
Research Regional Centre  
of Lubuskie Voivodship of  
Statistical Office*

Projekt okładki

*Cover design*

Lidia Motrenko-Makuch

Wykresy

*Graphs*

Marek Bartoszewicz

**Prosimy o podanie źródła przy  
publikowaniu danych US**

***When publishing SO data  
please indicate source***

**Publikacja dostępna na CD  
oraz w Internecie -  
zielonagora.stat.gov.pl**

***Publication available on  
CD and on the Internet -  
zielonagora.stat.gov.pl***

---

Druk: Zakład Wydawnictw Statystycznych w Warszawie

*Printing:*

---

## Przedmowa


Spełniając oczekiwania wielu instytucji, przede wszystkim szczebla regionalnego oraz jednostek samorządu terytorialnego, Urząd Statystyczny w Zielonej Górze przekazuje Państwu publikację uzupełniającą kolejne wydanie Rocznika Statystycznego Województwa Lubuskiego 2015.

Publikacja niniejsza, poza uwagami ogólnymi, zawiera tablice przeglądowe prezentujące ważniejsze dane o województwie, wybrane dane o podregionach (poziom NTS 3), a także kompleksowy zestaw danych zaprezentowanych w 16 działach - w grupowaniach powiatowych za 2014 r.

Publikacja została opracowana w polsko-angielskiej wersji językowej - dostępna jest również na płycie kompaktowej.

Oddając w ręce Państwa publikację WOJEWÓDZTWO LUBUSKIE 2015 - PODREGIONY, POWIATY, GMINY, dziękuję wszystkim osobom i instytucjom za przekazane informacje i będę wdzięczny za wnioski oraz uwagi przyczyniające się do kształtowania i wzbogacania jej treści.

Dyrektor  
Urzędu Statystycznego  
w Zielonej Górze



Roman Fedak

Zielona Góra, grudzień 2015 r.

## **Preface**

*In order to meet the needs of numerous institutions, including regional institutions and local authority units, the Statistical Office in Zielona Góra presents you this supplementary publication to the next edition of the Statistical Yearbook of Lubuskie Voivodship 2015.*

*The publication contains general notes and tables which present major data on the voivodship, selected data on its subregions (level NTS 3), as well as complete data on its powiats for 2014, organised in 16 thematic chapters.*

*The publication is available as Polish – English version and on a compact disc.*

*Presenting you the publication “Lubuskie Voivodship 2015 - Subregions, Powiats, Gminas” I would like to express my gratitude to all persons and institutions for the information they submitted and I would be obliged to have your comments and opinions, which would help us improve the content of this publication.*

*President  
of the Statistical Office  
in Zielona Góra*



*Roman Fedak*

*Zielona Góra, December 2015*

**SPIS RZECZY****CONTENTS**

	Strona Page
<b>Przedmowa</b> .....	<b>Preface</b> ..... 3-4
<b>Objaśnienia znaków umownych. Skróty</b> .....	<b>Symbols. Abbreviations</b> ..... 10-11
<b>Uwagi ogólne</b> .....	<b>General notes</b> ..... 12-15
<b>TABLICE PRZEGLĄDOWE</b>	<b>REVIEW TABLES</b>
I. Ważniejsze dane o województwie (2000, 2005, 2008-2014).....	<i>Major data on the voivodship (2000, 2005, 2008-2014)</i> ..... 16-33
II. Wybrane dane o podregionach (NTS 3) i powiatach (NTS 4) [2005, 2014].....	<i>Selected data by subregions (NTS 3) and powiats (NTS 4) [2005, 2014]</i> ..... 34-47
<b>DZIAŁY</b>	<b>CHAPTERS</b>
I. Stan i ochrona środowiska .....	<i>Environmental protection</i> ..... 48-64
II. Podział administracyjny i samorząd terytorialny .....	<i>Administrative division and territorial self-government</i> ..... 65-72
III. Bezpieczeństwo publiczne.....	<i>Public safety</i> ..... 73-75
IV. Ludność .....	<i>Population</i> ..... 76-103
V. Rynek pracy. Wynagrodzenia.....	<i>Labour market. Wages and salaries</i> ..... 104-131
VI. Infrastruktura komunalna. Mieszkania.....	<i>Municipal infrastructure. Dwellings</i> ..... 132-160
VII. Edukacja i wychowanie.....	<i>Education</i> ..... 161-191
VIII. Ochrona zdrowia i pomoc społeczna .....	<i>Health care and social welfare</i> 192-203
IX. Kultura. Turystyka. Sport .....	<i>Culture. Tourism. Sport</i> ..... 204-216
X. Leśnictwo .....	<i>Forestry</i> ..... 217-233
XI. Transport .....	<i>Transport</i> ..... 234-237
XII. Handel .....	<i>Trade</i> ..... 238-239
XIII. Finanse publiczne.....	<i>Public finance</i> ..... 240-278
XIV. Inwestycje. Środki trwałe.....	<i>Investments. Fixed assets</i> ..... 279-283
XV. Rachunki regionalne.....	<i>Regional accounts</i> ..... 284-286
XVI. Podmioty gospodarki narodowej...	<i>Entities of the national economy</i> .. 287-312

## SPIS TABLIC

## LIST OF TABLES

		Tablica Table	Strona Page
<b>DZIAŁ I. STAN I OCHRONA ŚRODOWISKA</b>	<b>CHAPTER I. ENVIRONMENTAL PROTECTION</b>		
Uwagi ogólne .....	General notes .....	x	48
Pobór wody na potrzeby gospodarki narodowej i ludności w 2014 r. ....	Water withdrawal for needs of the national economy and population in 2014.....	1	54
Powierzchnia i pobór wody do nawodnień w rolnictwie i leśnictwie oraz napełniania stawów rybnych w 2014 r. ....	Area and water withdrawal for irrigation in agriculture and forestry as well as water for filling up fish ponds in 2014.....	2	55
Zużycie wody na potrzeby gospodarki narodowej i ludności w 2014 r. ....	Water consumption for needs of the national economy and population in 2014.....	3	56
Ścieki przemysłowe i komunalne oraz ludność korzystająca z oczyszczalni ścieków w 2014 r. ....	Industrial and municipal wastewater and population connected to wastewater treatment plants in 2014.....	4	57
Oczyszczalnie ścieków w 2014 r. ....	Waste water treatment plants in 2014.....	5	58
Emisja i redukcja zanieczyszczeń powietrza w 2014 r. ....	Emission and reduction of air pollutants in 2014.....	6	59
Odpady wytworzone i dotychczas składowane (nagromadzone) oraz tereny ich składowania w 2014 r. ....	Waste generated and landfilled up to now (accumulated) as well as their storage yards areas in 2014.....	7	60
Ochrona przyrody i krajobrazu w 2014 r. ....	Nature and landscape protection in 2014.....	8	61
Nakłady na środki trwale służące ochronie środowiska i gospodarce wodnej według wybranych kierunków inwestowania w 2014 r. (ceny bieżące) .....	Outlays on fixed assets in environmental protection and water management by selected directions of investing in 2014 (current prices).....	9	62
Nakłady na środki trwale służące ochronie środowiska i gospodarce wodnej według źródeł finansowania w 2014 r. (ceny bieżące).....	Outlays on fixed assets in environmental protection and water management by financing source in 2014.....	10	63
<b>DZIAŁ II. PODZIAŁ ADMINISTRACYJNY I SAMORZĄD TERYTORIALNY</b>	<b>CHAPTER II. ADMINISTRATIVE DIVISION AND TERRITORIAL SELF-GOVERNMENT</b>		
Uwagi ogólne .....	General notes .....	x	65
Jednostki podziału terytorialnego w 2014 r. ....	Territorial division units in 2014.....	1(11)	66
Radni gmin według płci, wieku i poziomu wykształcenia w 2014 r. ....	Councillors of gmina councils by sex, age and educational level in 2014.....	2(12)	67
Radni rad powiatów i miast na prawach powiatu według płci, wieku i poziomu wykształcenia w 2014 r.....	Councillors of powiat councils and city councils in cities with powiat status by sex, age and educational level in 2014.....	3(13)	72
<b>DZIAŁ III. BEZPIECZEŃSTWO PUBLICZNE</b>	<b>CHAPTER IV. PUBLIC SAFETY</b>		
Uwagi ogólne .....	General notes .....	x	73
Przestępstwa stwierdzone przez Policję w zakończonych postępowaniach przygotowawczych w 2014 r. ....	Ascertained crimes by the Police in completed preparatory proceedings in 2014.....	1(14)	74
Wskaźniki wykrywalności sprawców przestępstw stwierdzonych przez Policję w 2014 r. ....	Rates of detectability of delinquents in ascertained crimes by the Police in 2014.....	2(15)	75
<b>DZIAŁ IV. LUDNOŚĆ</b>	<b>CHAPTER IV. POPULATION</b>		
Uwagi ogólne .....	General notes .....	x	76
Powierzchnia i ludność w 2014 r. ....	Area and population in 2014.....	1(16)	80
Ludność według płci oraz biologicznych grup wieku w 2014 r. ....	Population by sex and biological and educational age groups in 2014.....	2(17)	92
Ruch naturalny ludności w 2014 r. ....	Vital statistics in 2014.....	3(18)	93
Małżeństwa, rozwody i separacje w 2014 r.....	Marriages, divorces and separations in 2014.....	4(19)	99
Zgony według wybranych przyczyn w 2013 r....	Deaths by selected causes in 2013.....	5(20)	100
Migracje wewnętrzne i zagraniczne ludności na pobyt stały w 2014 r. ....	Internal and international migration of population for permanent residence in 2014.....	6(21)	101
Migracje wewnętrzne ludności na pobyt stały w 2014 r.....	Internal migration of population for permanent residence in 2014.....	7(22)	102

		Tablica Table	Strona Page
<b>DZIAŁ V. RYNEK PRACY. WYNAGRODZENIA CHAPTER V. LABOUR MARKET. WAGES AND SALARIES</b>			
Uwagi ogólne .....	General notes .....	x	104
Pracujący w 2014 r. ....	Employed persons in 2014.....	1(23)	111
Przeciętne zatrudnienie w 2014 r. ....	Average paid employment in 2014.....	2(24)	117
Bezrobotni zarejestrowani i stopa bezrobocia w 2014 r. ....	Registered unemployed persons and unemployment rate in 2014.....	3(25)	118
Bezrobotni nowo zarejestrowani i wyrejestrowani oraz oferty pracy w 2014 r. ....	Newly registered unemployed persons and persons removed from unemployment rolls as well as job offers in 2014....	4(26)	119
Bezrobotni zarejestrowani według płci w 2014 r. ....	Registered unemployed persons by sex in 2014.....	5(27)	120
Bezrobotni zarejestrowani według wieku i poziomu wykształcenia w 2014 r. ....	Registered unemployed persons by age and educational level in 2014.....	6(28)	123
Bezrobotni zarejestrowani według czasu pozostawania bez pracy w 2014 r. ....	Registered unemployed persons by duration of unemployment in 2014.....	7(29)	124
Bezrobotni zarejestrowani według stażu pracy w 2014 r. ....	Registered unemployed persons with a specific situation on the labour market in 2014.....	8(30)	125
Bezrobotni zarejestrowani będący w szczególnej sytuacji na rynku pracy w 2014 r. ....	Registered unemployed persons by work seniority in 2014.....	9(31)	126
Poszkodowani w wypadkach przy pracy oraz liczba dni niezdolności do pracy spowodowanej wypadkami w 2014 r. ....	Persons injured in accidents at work and the number of days an inability to work caused by accidents in 2014.....	10(32)	127
Zatrudnieni w warunkach zagrożenia w 2014 r. ....	Persons working in hazardous conditions in 2014.....	11(33)	128
Zatrudnieni w warunkach zagrożenia czynnikami szkodliwymi i niebezpiecznymi dla zdrowia w 2014 r. ....	Persons working in hazardous conditions to agents harmful and hazardous to health in 2014.....	12(34)	129
Zatrudnieni na stanowiskach pracy, dla których dokonano oceny ryzyka zawodowego w 2014 r. ....	Paid employees on position for which evaluation of occupational risk was done in 2014.....	13(35)	130
Przeciętne miesięczne wynagrodzenia brutto w 2014 r. ....	Average monthly gross wages and salaries in 2014.....	14(36)	131
<b>DZIAŁ VI. INFRASTRUKTURA KOMUNALNA. CHAPTER VI. MUNICIPAL INFRASTRUCTURE. MIESZKANIA DWELLINGS</b>			
Uwagi ogólne .....	General notes .....	x	132
Wodociągi i kanalizacja w 2014 r. ....	Water supply and sewage systems in 2014	1(37)	135
Odbiorcy oraz zużycie gazu z sieci w gospodarstwach domowych w 2014 r. ....	Gas supply systems as consumers and consumption of gas from supply system in households in 2014.....	2(38)	141
Odbiorcy oraz zużycie energii elektrycznej w gospodarstwach domowych w 2014 r. ....	Consumers and consumption of electricity in households in 2014.....	3(39)	142
Odpady komunalne zmieszane, nieczystości ciekłe i składowiska w 2014 r. ....	Mixed municipal waste, liquid waste and landfill sites in 2014.....	4(40)	143
Zasoby mieszkaniowe w 2014 r. ....	Dwelling stocks in 2014.....	5(41)	144
Mieszkania w zasobach mieszkaniowych wyposażone w instalacje w 2014 r. ....	Dwellings in dwelling stocks fitted with installations in 2014.....	6(42)	150
Budynki oddane do użytkowania w 2014 r. ....	Buildings completed in 2014.....	7(43)	151
Mieszkania oddane do użytkowania w 2014 r. ....	Dwellings completed in 2014.....	8(44)	152
Wybrane wskaźniki w zakresie mieszkań oddanych do użytkowania w 2014 r. ....	Selected indices of dwellings completed in 2014.....	9(45)	158
Mieszkania oddane do użytkowania wyposażone w instalacje w 2014 r. ....	Dwellings completed fitted with installations in 2014.....	10(46)	159
Mieszkania oddane do użytkowania według form budownictwa w 2014 r. ....	Dwellings completed by forms of construction in 2014.....	11(47)	160

		Tablica Table	Strona Page
<b>DZIAŁ VII. EDUKACJA I WYCHOWANIE</b>	<b>CHAPTER VII. EDUCATION</b>		
Uwagi ogólne .....	<i>General notes .....</i>	x	161
Szkoły podstawowe dla dzieci i młodzieży w roku szkolnym 2014/15.....	<i>Primary schools for children and youth in the 2014/15 school year .....</i>	1(48)	165
Gimnazja dla dzieci i młodzieży w roku szkolnym 2014/15 .....	<i>Lower secondary schools for children and youth in the 2014/15 school year .....</i>	2(49)	171
Zasadnicze szkoły zawodowe dla młodzieży w roku szkolnym 2014/15.....	<i>Basic vocational schools for youth in the 2014/15 school year .....</i>	3(50)	177
Licea ogólnokształcące dla młodzieży w roku szkolnym 2014/15 .....	<i>General secondary schools for youth in the 2014/15 school year .....</i>	4(51)	178
Licea profilowane dla młodzieży w roku szkolnym 2014/15 .....	<i>Specialized secondary schools for youth in the 2014/15 school year.....</i>	5(52)	178
Technika dla młodzieży w roku szkolnym 2014/15 .....	<i>Technical secondary schools for youth in the 2014/15 school year .....</i>	6(53)	179
Szkoły policealne w roku szkolnym 2014/15 ....	<i>Post-secondary schools in the 2014/15 school year .....</i>	7(54)	180
Uczący się języków obcych w szkołach podstawowych i gimnazjach dla dzieci i młodzieży w roku szkolnym 2014/15.....	<i>Pupils and students studying foreign languages in primary schools and lower secondary schools for children and youth in the 2014/15 school year.....</i>	8(55)	181
Uczący się języków obcych w szkołach ponadgimnazjalnych dla dzieci i młodzieży oraz policealnych w roku szkolnym 2014/15...	<i>Students studying foreign languages in upper secondary schools for youth and postsecondary schools in the 2014/15 school year.....</i>	9(56)	183
Szkoły dla dorosłych w roku szkolnym 2014/15	<i>Schools for adults in the 2014/15 school year</i>	10(57)	185
Wychowanie przedszkolne (w roku szkolnym 2014/15 .....	<i>Pre-primary education in the 2014/15 school year .....</i>	11(58)	186
<b>DZIAŁ VIII. OCHRONA ZDROWIA I POMOC SPOŁECZNA</b>	<b>CHAPTER VIII. HEALTH CARE AND SOCIAL WELFARE</b>		
Uwagi ogólne .....	<i>General notes .....</i>	x	192
Łóżka w szpitalach ogólnych, apteki ogólnodostępne i punkty apteczne w 2014 r. ....	<i>Beds in general hospital, generally available pharmacies and pharmaceutical outlets in 2014.....</i>	1(59)	198
Ambulatoryjna opieka zdrowotna w 2014 r.....	<i>Out-patient health care in 2014.....</i>	2(60)	199
Żłobki i kluby dziecięce w 2014 r.....	<i>Nurseries and children's clubs in 2014.....</i>	3(61)	200
Rodzinna piecza zastępcza w 2014 r.....	<i>Family foster care in 2014.....</i>	4(62)	201
Instytucjonalna piecza zastępcza w 2014 r. ....	<i>Institutional foster care in 2014 .....</i>	5(63)	202
Pomoc społeczna stacjonarna w 2014 r.....	<i>Stationary social welfare in 2014.....</i>	6(64)	203
<b>DZIAŁ XII. KULTURA. TURYSTYKA. SPORT</b>	<b>CHAPTER XII. CULTURE. TOURISM. SPORT</b>		
Uwagi ogólne .....	<i>General notes .....</i>	x	204
Biblioteki publiczne (z filiami w 2014 r.....	<i>Public libraries (with branches) in 2014.....</i>	1(65)	207
Muzea w 2014 r.....	<i>Museums in 2014.....</i>	2(66)	213
Kina stałe w 2014 r. ....	<i>Fixed cinemas in 2014.....</i>	3(67)	214
Baza noclegowa turystyki w 2014 r.....	<i>Tourist accommodation establishments in 2014 .....</i>	4(68)	215
Kluby sportowe w 2012 r.....	<i>Sports clubs in 2012 .....</i>	5(69)	216
<b>DZIAŁ X. LEŚNICTWO</b>	<b>CHAPTER X. FORESTRY</b>		
Uwagi ogólne .....	<i>General notes .....</i>	x	217
Powierzchnia gruntów leśnych w 2014 r. ....	<i>Forest land in 2014 .....</i>	1(70)	219
Powierzchnia lasów w 2014 r.....	<i>Forest areas in 2014.....</i>	2(71)	225
Grunty nieleśne zalesione i przeznaczone do zalesienia w 2014 r.....	<i>Non-forest land and designated for afforestation in 2014.....</i>	3(72)	231
Lasy prywatne i gminne w 2014 r.....	<i>Private and gminas forests in 2014.....</i>	4(73)	233



	Tablica Table	Strona Page
<b>DZIAŁ XI. TRANSPORT</b>	<b>CHAPTER XI. TRANSPORT</b>	
Uwagi ogólne .....	General notes .....	x   234
Drogi publiczne w 2014 r. ....	Public roads in 2014 .....	1(74)   235
Pojazdy samochodowe i ciągniki zarejestrowane w 2014 r. ....	Registered road vehicles and tractors in 2014 .....	2(75)   236
Wypadki drogowe i ich ofiary w 2014 r. ....	Road traffic accidents and their casualties in 2014 .....	3(76)   237
<b>DZIAŁ XII. HANDEL</b>	<b>CHAPTER XII. TRADE</b>	
Uwagi ogólne .....	General notes .....	x   238
Targowiska w 2014 r. ....	Marketplaces in 2014 .....	1(77)   239
<b>DZIAŁ XIII. FINANSE PUBLICZNE</b>	<b>CHAPTER XIII. PUBLIC FINANCE</b>	
Uwagi ogólne .....	General notes .....	x   240
Dochody budżetów gmin według rodzajów w 2014 r. ....	Revenue of gminas budgets by type in 2014 .....	1(78)   244
Wydatki budżetów gmin według rodzajów w 2014 r. ....	Expenditure of gminas budgets by type in 2014 .....	2(79)   254
Wydatki budżetów gmin według działów w 2014 r. ....	Expenditure gminas budgets by division in 2014 .....	3(80)   258
Dochody i wydatki budżetów gmin na 1 mieszkańca w 2014 r. ....	Revenue and expenditure of gminas budgets per capita in 2014 .....	4(81)   266
Dochody budżetów powiatów i miast na prawach powiatu według rodzajów w 2014 r. ....	Revenue of powiat and cities whit powiat status budgets by type in 2014 .....	5(82)   270
Dochody budżetów powiatów i miast na prawach powiatu według działów w 2014 r. ....	Revenue of powiat and cities whit powiat status budgets by division in 2014 .....	6(83)   272
Wydatki budżetów powiatów i miast na prawach powiatu według rodzajów w 2014 r. ....	Expenditure of powiat and cities whit powiat status budgets by type in 2014 .....	7(84)   274
Wydatki budżetów powiatów i miast na prawach powiatu według działów w 2014 r. ....	Expenditure of powiat and cities whit powiat status budgets by division in 2014 .....	8(85)   276
Dochody i wydatki budżetów powiatów i miast na prawach powiatu na 1 mieszkańca w 2014 r. ....	Revenue and expenditure of powiat and cities whit powiat status budgets per capita in 2014 .....	9(86)   278
<b>DZIAŁ XIV. INWESTYCJE. ŚRODKI TRWAŁE</b>	<b>CHAPTER XIV. INVESTMENTS. FIXED ASSETS</b>	
Uwagi ogólne .....	General notes .....	x   279
Nakłady inwestycyjne w przedsiębiorstwach (ceny bieżące) w 2014 r. ....	Investment outlays in enterprises (current prices) in 2014 .....	1(87)   282
Wartość brutto środków trwałych w przedsiębiorstwach (bieżące ceny ewidencyjne) w 2014 r. ....	Gross value of fixed assets in enterprises (current book-keeping prices) in 2014 .....	2(88)   283
<b>DZIAŁ XV. RACHUNKI REGIONALNE</b>	<b>CHAPTER XV. REGIONAL ACCOUNTS</b>	
Uwagi ogólne .....	General notes .....	x   284
Produkt krajowy brutto (ceny bieżące) [2010, 2012, 2013] .....	Gross domestic product (current prices) [2010, 2012, 2013] .....	1(89)   286
Wartość dodana brutto według rodzajów działalności (ceny bieżące) [2010, 2012, 2013].	Gross value added by kind of activities [2010, 2012, 2013] .....	2(90)   286
<b>DZIAŁ XVI. PODMIOTY GOSPODARKI NARODOWEJ</b>	<b>CHAPTER XVI. ENTITIES OF THE NATIONAL ECONOMY</b>	
Uwagi ogólne .....	General notes .....	x   287
Podmioty gospodarki narodowej w rejestrze REGON w 2014 r. ....	Entities of the national economy in the REGON register in 2014 .....	1(91)   288
Podmioty gospodarki narodowej w rejestrze REGON według wybranych sekcji w 2014 r. ....	Entities of the national economy in the REGON register by selected sections in 2014 .....	2(92)   300
Spółki handlowe według form prawnych w 2014 r. ....	Commercial companies by legal status and sections in 2014 .....	3(93)   312

<b>SPIS WYKRESÓW</b> .....	<b>LIST OF GRAPHS</b> .....	313
Województwo lubuskie w 2014 r.	<i>Lubuskie voivodship in 2014</i>	
Ludność w 2014 r.	<i>Population in 2014</i>	
Ruch naturalny ludności w 2014 r.	<i>Vital statistics in 2014</i>	
Saldo migracji wewnętrznych i zagranicznych na pobyt stały na 1000 ludności w 2014 r.	<i>Net internal and international migration for permanent residence per 1000 population in 2014</i>	
Stopa bezrobocia rejestrowanego w 2014 r.	<i>Registered unemployment rate in 2014</i>	
Wybrane kategorie bezrobotnych zarejestrowanych w % ogółem w 2014 r.	<i>Selected categories of unemployed persons in % of total in 2014</i>	
Mieszkania oddane do użytkowania w 2014 r.	<i>Dwellings completed in 2014</i>	
Biblioteki publiczne w 2014 r.	<i>Public libraries in 2014</i>	
Lesistość w 2014 r.	<i>Forestry covers in 2014</i>	
Dochody i wydatki budżetów gmin na 1 mieszkańca w 2014 r.	<i>Revenue and expenditure of budgets of gminas per capita in 2014</i>	
Dochody, wydatki i wynik finansowy budżetów powiatów i miast na prawach powiatów w 2014 r.	<i>Revenue, expenditure and financial result of budgets of powiats and cities with the powiat status in 2014</i>	
Podmioty gospodarki narodowej w rejestrze REGON na 1000 ludności w 2014 r.	<i>Entities of the national economy in the REGON register per 1000 population in 2014</i>	

**OBJAŚNIENIA ZNAKÓW UMOWNYCH****SYMBOLS**

Kreska (–)	–	zjawisko nie wystąpiło. <i>magnitude zero.</i>
Zero (0)	–	zjawisko istniało w wielkości mniejszej od 0,5; <i>magnitude not zero, but less than 0,5 of a unit;</i>
(0,0)	–	zjawisko istniało w wielkości mniejszej od 0,05. <i>magnitude not zero, but less than 0,05 of a unit.</i>
Kropka (.)	–	zupełny brak informacji albo brak informacji wiarygodnych. <i>data not available or not reliable.</i>
Znak (x)	–	wypełnienie pozycji jest niemożliwe lub niecelowe. <i>not applicable.</i>
Znak (Δ)	–	oznacza, że nazwy zostały skrócone w stosunku do już opublikowanych. <i>categories of applied classification are presented in abbreviated form.</i>
Znak (#)	–	oznacza, że dane nie mogą być opublikowane ze względu na konieczność zachowania tajemnicy statystycznej w rozumieniu ustawy o statystyce publicznej. <i>data may not be published due to the necessity of maintaining statistical confidentiality in accordance with the Law on Public Statistic.</i>
„W tym”	–	oznacza, że nie podaje się wszystkich składników sumy. <i>indicates that not all elements of the sum are given.</i>
„Of which”		
Comma (,) –		<i>used in figures represents the decimal points.</i>

## WAŻNIEJSZE SKRÓTY

## MAJOR ABBREVIATIONS

tys.	=	tysiąc	dam <sup>3</sup>	=	dekametr sześcienny
thous.	=	<i>thousand</i>			<i>cubic decametre</i>
mln	=	milion	hm <sup>3</sup>	=	hektometr sześcienny
		<i>million</i>			<i>cubic hectometre</i>
zł	=	złoty	KW	=	kilowat
		<i>złoty</i>			<i>kilowatt</i>
szt.	=	sztuka	KWh	=	kilowatogodzina
pcs	=	<i>pieces</i>			<i>kilowatt*hour</i>
wol.	=	wolumin	GW	=	gigawat
vol.	=	<i>volume</i>			<i>gigawatt</i>
kg	=	kilogram	GWh	=	gigawatogodzina
		<i>kilogram</i>			<i>gigawatt*hour</i>
dt	=	decytona	Kj	=	kilodżul
		<i>deciton</i>			<i>kilojoule</i>
t	=	tona	h	=	godzina
		<i>tonne</i>			<i>hour</i>
m	=	metr	r.	=	rok
		<i>metre</i>	cd.	=	ciąg dalszy
km	=	kilometr	cont.	=	<i>continued</i>
		<i>kilometre</i>	dok.	=	dokończenie
m <sup>2</sup>	=	metr kwadratowy			<i>continued</i>
		<i>square metre</i>	nr (Nr)	=	numer
ha	=	hektar	No.	=	<i>number</i>
		<i>hectare</i>	poz.	=	pozycja
km <sup>2</sup>	=	kilometr	tabl.	=	tablica
		<i>kilometre</i>			<i>table</i>
l	=	metr kwadratowy	ust.	=	ustęp
		<i>square metre</i>	Dz. U.	=	Dziennik Ustaw
m <sup>3</sup>	=	metr sześcienny	PKP	=	Polskie Koleje Państwowe
		<i>cubic metre</i>			

## UWAGI OGÓLNE

1. Dane zamieszczone w publikacji - jeśli nie zaznaczono inaczej - podano w **każdorazowym podziale administracyjnym kraju** oraz zgodnie z każdorazowym stanem organizacyjnym jednostek gospodarki narodowej.

W tablicach zawierających informacje w podziale na **miasta i wieś**, przez „**miasta**” rozumie się gminy miejskie oraz miasta w gminach miejsko-wiejskich, przez „**wieś**” – gminy wiejskie oraz obszary wiejskie w gminach miejsko-wiejskich.

2. Dane prezentowane są w układzie **Nomenklatury Jednostek Terytorialnych do Celów Statystycznych (NTS)**, opracowanej na podstawie wspólnej Klasyfikacji Jednostek Terytorialnych do Celów Statystycznych (NUTS), obowiązującej w krajach Unii Europejskiej, zgodnie z Rozporządzeniem (WE) Nr 1059/2003 Parlamentu Europejskiego i Rady z dnia 26 V 2003 r. (Dz. Urz. UE L 154 z 21 VI 2003 r.) z późniejszymi zmianami. NTS obowiązująca od 1 I 2015 r. wprowadzona została rozporządzeniem Rady Ministrów zmieniającym rozporządzenie w sprawie Nomenklatury Jednostek Terytorialnych do Celów Statystycznych (NTS) z dnia 3 XII 2014 r. (Dz. U. 2014 poz. 1992) w miejsce obowiązującej do 31 XII 2014 r.

Nomenklatura Jednostek Terytorialnych do Celów Statystycznych (NTS) opracowana została w oparciu o istniejący zasadniczy trójstopniowy podział kraju; dzieli Polskę na terytorialne, hierarchicznie powiązane jednostki na 5 poziomach, z czego:

- 3 określono jako poziomy regionalne (regiony, województwa, podregiony);
- 2 określono jako poziomy lokalne (powiaty i miasta na prawach powiatu, gminy).

**Podregiony** (poziom 3) grupują jednostki szczebla powiatowego.

3. Prezentowane dane - jeśli nie zaznaczono inaczej - dotyczą **całej gospodarki narodowej**, tj. wszystkich podmiotów zlokalizowanych na terenie województwa, bez względu na formy organizacyjne i formy własności.

4. Prezentowane informacje przedstawione zostały stosownie do zakresu prowadzonych badań, obejmujących podmioty klasyfikowane według kryterium **liczby pracujących** i - jeśli nie zaznaczono inaczej - obejmują podmioty o liczbie pracujących:

- do 9 osób,
- od 10 do 49 osób,
- 50 osób i więcej.

## GENERAL NOTES

1. Data presented in the publication are presented according to the **administrative division of the country in a given period**, unless otherwise noted as well as in accordance with the respective organizational status of units of the national economy.

In the tables containing information divided into **urban areas and rural areas**, the term "**urban areas**" is understood as urban gminas and towns in urban-rural gminas, while the term "**rural areas**" is understood as rural gminas and rural area in urban-rural gminas.

2. Data are presented in accordance with **the Nomenclature of Territorial Units for Statistical Purposes (NTS)**, compiled on the basis of the common classification of territorial units for statistics (NUTS) obligatory in the countries of the European Union according to the Regulation (EC) No. 1059/2003 of the European Parliament and of the Council of 26 V 2003 (Official Journal of the EU L 154, 21 VI 2003) with later amendments. 1 I 2015 was introduced by the decree of the Council of Ministers amending the decree of Nomenclature of Territorial Units for Statistical Purposes (NTS) of 3 XII 2014 (Journal of Laws 2014 item 1992) replacing the NTS in force until 31 XII 2014.

The Nomenclature of Territorial Units for Statistical Purposes (NTS) was developed based on the binding three-tier division of the country into voivodships, powiats and gminas – on the basis of which – two additional non-administrative levels were established i.e., regions and subregions.

NTS divides Poland into territorial units, hierarchically-tied on 5 levels, of which:

- 3 levels were defined as regional (regions, voivodships, subregions);
- 2 levels were defined as local (powiats and cities with powiat status, gminas).

**Subregions** (level 3) group powiat-level entities.

3. Presented data, unless otherwise indicated, concern the **entire national economy**, i.e., all units located on the voivodship territory regardless of organizational and ownership forms.

4. Information is presented in compliance with the scope of conducted surveys, including entities classified according to the criterion of the **number of persons employed**, and (unless otherwise indicated) include entities employing:

- up to 9 persons,
- from 10 to 49 persons,
- 50 persons and more.

##### 5. Dane prezentuje się:

- 1) w układzie **Polskiej Klasyfikacji Działalności - PKD 2007**, opracowanej na podstawie Statystycznej Klasyfikacji Działalności Gospodarczych we Wspólnocie Europejskiej - Statistical Classification of Economic Activities in the European Community - NACE Rev. 2. PKD 2007, wprowadzona z dniem 1 I 2008 r. rozporządzeniem Rady Ministrów z dnia 24 XII 2007 r. (Dz. U. Nr 251, poz. 1885) z późniejszymi zmianami.

W ramach PKD 2007 wyodrębniono „**Przemysł**”, jako dodatkowe grupowanie, które obejmuje sekcje: „Górnictwo i wydobywanie”, „Przetwórstwo przemysłowe”, „Wytwarzanie i zaopatrywanie w energię elektryczną, gaz, parę wodną, gorącą wodę i powietrze do układów klimatyzacyjnych” oraz „Dostawa wody; gospodarowanie ściekami i odpadami oraz działalność związana z rekultywacją”.

Pod pojęciem „**Pozostałe usługi**” ujęte są sekcje: „Działalność profesjonalna naukowa i techniczna”, „Działalność z zakresu usług administrowania i działalność wspierająca”, „Administracja publiczna i obrona narodu; obowiązkowe zabezpieczenia społeczne”, „Edukacja”, „Opieka zdrowotna i pomoc społeczna”, „Działalność związana z kulturą, rozrywką i rekreacją” oraz „Pozostała działalność usługowa”.

- 2) według **sektorów instytucjonalnych** – wyłącznie w zakresie rachunków regionalnych;

- 3) według **sektorów własności**:

- sektor publiczny- grupujący własność państwową (Skarbu Państwa i państwowych osób prawnych), własność jednostek samorządu terytorialnego oraz „własność mieszaną” z przewagą kapitału (mienia) podmiotów sektora publicznego,

- sektor prywatny - grupujący własność prywatną krajową (osób fizycznych i pozostałych jednostek prywatnych), własność zagraniczną (osób zagranicznych) oraz „własność mieszaną” z przewagą kapitału (mienia) podmiotów sektora prywatnego i brakiem przewagi sektorowej w kapitale (mieniu) podmiotu.

„Własność mieszaną” określana jest głównie dla spółek i wyznaczana na podstawie struktury kapitału (mienia) deklarowanego we wniosku rejestracyjnym spółki.

6. Dane w podziale według sekcji i działów PKD 2007 opracowano - jeśli nie zaznaczono inaczej - tzw. metodą przedsiębiorstw.

##### 5. Data are presented:

- 1) according to the **Polish Classification of Activities - PKD 2007**, compiled on the basis of the Statistical Classification of Economic Activities in the European Community – NACE Rev. 2 PKD 2007 was introduced on 1 I 2008 by the decree of the Council of Ministers, dated 24 XII 2007 (Journal of Laws No. 251, item 1885) with later amendments.

The item “**Industry**” was introduced as an additional grouping, including sections “Mining and quarrying”, “Manufacturing”, “Electricity, gas, steam and air conditioning supply” as well as “Water supply; sewerage, waste management and remediation activities”.

The item “**Other services**” was introduced including sections: “Professional scientific and technical activities”, “Administrative and support service activities”, “Public administration and defence; compulsory social security”, “Education”, “Human health and social work activities”, “Arts, entertainment and recreation” and “Other service activities”;

- 2) according to **institutional sectors** – exclusively within the scope of regional accounts;

- 3) according to **ownership sectors**:

- public sector - grouping state ownership (of the State Treasury and state legal persons), local self-government entity ownership as well as “mixed ownership” with a predominance of public sector entity capital (property),

- private sector - grouping private domestic ownership (of natural persons and other private entities), foreign ownership (of foreign persons) as well as “mixed ownership” with a predominance of capital (property) of private sector entities and lack of predominance of public or private sector in capital (property) of the entity.

“Mixed ownership” is defined mainly for companies and determined on the basis of the capital (property) structure as declared in a company’s registration application.

6. Data according to PKD 2007/NACE Rev. 2 sections and divisions are compiled, unless otherwise indicated, using the enterprise method.

**Metoda przedsiębiorstw (podmiotowa)** oznacza przyjmowanie całych podmiotów gospodarki narodowej za podstawę grupowania wszystkich danych charakteryzujących ich działalność według poszczególnych poziomów klasyfikacyjnych i podziałów terytorialnych.

**7. Przez podmioty gospodarki narodowej** rozumie się jednostki prawne, tj.: osoby prawne, jednostki organizacyjne niemające osobowości prawnej oraz osoby fizyczne prowadzące działalność gospodarczą.

Pod pojęciem **podmiotów gospodarczych** rozumie się podmioty prowadzące działalność gospodarczą (produkcyjną i usługową) na własny rachunek w celu osiągnięcia zysku.

**8. Liczby względne (wskaźniki, odsetki)** obliczono z reguły na podstawie danych bezwzględnych wyrażonych z większą dokładnością niż podano w tablicach.

**9. Dane w cenach bieżących** odpowiadają uzyskanym dochodom, poniesionym wydatkom lub wartości wyrobów, usług itp. W tablicach, w których nie określono cen, dane liczbowe wyrażono w cenach bieżących.

**10. Przy przeliczaniu na 1 mieszkańca (1000 ludności itp.)** danych według stanu w końcu roku (np. łóżka w szpitalach, środki trwałe) przyjęto liczbę ludności według stanu w dniu 31 XII, a przy przeliczaniu danych charakteryzujących wielkość zjawiska w ciągu roku (np. ruch naturalny ludności, produkcja) – według stanu w dniu 30 VI.

Przeliczenia na 1 mieszkańca (1000 ludności itp.) opracowano przy przyjęciu liczby ludności zbilansowanej:

- dla lat 2000-2009 - w oparciu o wyniki Narodowego Spisu Powszechnego Ludności i Mieszkań 2002 (dla lat 2000-2002 zastosowano podział administracyjny kraju obowiązujący według stanu w dniu 31 XII 2002 r.; dla pozostałych lat – każdorazowy podział administracyjny),
- od 2010 r. - w oparciu o wyniki Narodowego Spisu Powszechnego Ludności i Mieszkań 2011 (dla lat 2010 i 2011 zastosowano podział administracyjny z dnia 31 XII 2011 r.).

**11. Dane** - jeśli nie zaznaczono inaczej – nie obejmują jednostek budżetowych resortu obrony narodowej i resortu spraw wewnętrznych i administracji.

**12. Niektóre dane liczbowe** zostały podane na podstawie danych nieostatecznych i mogą ulec zmianie w następnych publikacjach Urzędu Statystycznego.

**13. Ze względu na elektroniczną technikę** przetwarzania danych, w niektórych przypadkach sumy składników mogą się różnić od podanych wielkości „ogółem”.

*In the **enterprise (entity) method**, the entire organizational unit of entities in the national economy is the basis for grouping all data describing their activity according to individual classification levels and territorial divisions.*

***7. The term entities of the national economy** is understood as legal entities, i.e.: legal persons, organizational entities without legal personality as well as natural persons conducting economic activity.*

*The term **economic entities** is understood as entities conducting economic activity (production and service) on their own-account in order to earn a profit.*

***8. Relative numbers (indices, percentages)** are, as a rule, calculated on the basis of absolute data expressed with higher precision than that presented in the tables.*

***9. Data in current prices** correspond to obtained revenue, incurred expenditures or the value of products, services, etc.*

***10. When computing per capita data (per 1000 population, etc.)** as of the end of a year (e.g. beds in hospitals, fixed assets), the population as of 31 XII was adopted, whereas data describing the magnitude of a phenomenon within a year (e.g., vital statistics, production) – as of 30 VI.*

*Indicators per capita (per 1000 of population etc.) was prepared assuming the number of population balanced on:*

- for 2000-2009 - the basis of results of the Population and Housing Census 2002 (for 2000-2002 there was applied the administrative division of the country obligatory as of 31 XII 2002; for remaining years – on administrative division in force at a given moment),
- since 2010 - the basis of results of the Population and Housing Census 2011 (for 2010-2011 was applied the administrative division).

***11. Data**, unless otherwise indicated, do not include the budgetary entities conducting activity within the scope of national defence and public safety.*

***12. Selected information** presented on the basis of preliminary data may change in subsequent publications of the Statistical Office.*

***13. Due to the electronic method of data processing**, in some cases component totals can differ from the amount given in the item „total”.*

14. Informacje statystyczne pochodzące ze źródeł spoza Urzędu Statystycznego opatrzone odpowiednimi notami.

15. W powiatach lub gminach, których nie wyznaczono, zjawisko nie występuje.

16. W publikacji zastosowano skróty nazw niektórych poziomów klasyfikacyjnych; zestawienie zastosowanych skrótów i pełnych nazw podaje się poniżej:

14. Statistical information originating from sources other than the Statistical Office is indicated in the appropriate notes.

15. In powiats or gminas, which are not specified, magnitude zero.

16. The names of some classification levels used in the publication have been abbreviated; the list of abbreviations used and their full names are given below:

POLSKA KLASYFIKACJA DZIAŁALNOŚCI - PKD 2007  
STATISTICAL CLASSIFICATION OF ECONOMIC ACTIVITIES  
IN THE EUROPEAN COMMUNITY - NACE Rev. 2

sekcje	sections
Wytwarzanie i zaopatrywanie w energię elektryczną, gaz, parę wodną i gorącą wodę	Wytwarzanie i zaopatrywanie w energię elektryczną, gaz, parę wodną, gorącą wodę i powietrze do układów klimatyzacyjnych
x	<i>Electricity, gas, steam and air conditioning supply</i>
Dostawa wody; gospodarowanie ściekami i odpadami; rekultywacja	Dostawa wody; gospodarowanie ściekami i odpadami oraz działalność związana z rekultywacją
x	<i>Water supply; sewerage, waste management and remediation activities</i>
Handel; naprawa pojazdów samochodowych	Handel hurtowy i detaliczny; naprawa pojazdów samochodowych, włączając motocykle
<i>Trade; repair of motor vehicles</i>	<i>Wholesale and retail trade; repair of motor vehicles and motorcycles</i>
Zakwaterowanie i gastronomia	Działalność związana z zakwaterowaniem i usługami gastronomicznymi
<i>Accommodation and catering</i>	<i>Accommodation and food service activities</i>
Obsługa rynku nieruchomości	Działalność związana z obsługą rynku nieruchomości
x	<i>Real estate activities</i>
Administrowanie i działalność wspierająca	Działalność w zakresie usług administrowania i działalność wspierająca
x	<i>Administrative and support service activities</i>

\* \*

**Wyjaśnienia metodyczne** dotyczące podstawowych pojęć i metod opracowania danych liczbowych zamieszczono w uwagach ogólnych do poszczególnych działów. Rozszerzone wyjaśnienia dotyczące poszczególnych dziedzin statystyki Czytelnik znajdzie w publikacjach tematycznych oraz w serii „Zeszyty metodyczne i klasyfikacje”.

**Methodological explanations** concerning basic definitions and methods of compiling statistical data are enumerated in the general notes to individual chapters. More detailed information pertaining to particular fields of statistics can be found in subject matter publications as well as in the series “Zeszyty metodyczne i klasyfikacje” (Methodologies and Classifications).

**I. WAŻNIEJSZE DANE O WOJEWÓDZTWIE**  
**MAJOR DATA ON THE VOIVODSHIP**

Lp.	WYSZCZEGÓLNIENIE	2000	2005	2008	2009
POWIERZ AR					
1	Powierzchnia w km <sup>2</sup> (stan w dniu 31 XII) .....	13984	13989	13988	13988
STAN I OCHRONA ENVIRONMENTAL					
2	Pobór wody – w % poboru ogółem – na cele: produkcyjne <sup>a</sup> (poza rolnictwem, leśnictwem, łowiectwem i rybactwem) .....	16,6	13,5	11,9	11,5
3	eksploatacji sieci wodociągowej <sup>b</sup> .....	58,4	53,9	48,9	50,0
4	Zużycie wody na potrzeby gospodarki narodowej i ludności na 1 km <sup>2</sup> w dam <sup>3</sup> .....	5,8	6,0	6,7	6,4
5	w tym do produkcji przemysłowej .....	1,0	1,0	0,7	0,8
Ścieki przemysłowe i komunalne <sup>c</sup> odprowadzone do wód lub do ziemi:					
6	oczyszczane w % wymagających oczyszczania	88,6	91,7	95,0	95,7
7	nieoczyszczane na 1 km <sup>2</sup> w dam <sup>3</sup> .....	0,3	0,2	0,1	0,1
8	Ludność korzystająca z oczyszczalni ścieków w % ludności ogółem <sup>d</sup> .....	59,0	64,0	68,4	67,4
Emisja zanieczyszczeń powietrza z zakładów szcze- gólnie uciążliwych dla czystości powietrza w tys. t					
9	pyłowych .....	4,8	2,8	1,4	1,4
10	gazowych (bez dwutlenku węgla) .....	23,0	32,9	29,2	26,2
Redukcja zanieczyszczeń powietrza z zakładów szczególnie uciążliwych dla czystości powietrza w % zanieczyszczeń wytworzonych:					
11	pyłowych .....	95,9	97,9	98,5	98,7
12	gazowych (bez dwutlenku węgla) .....	6,4	0,0	0,5	0,3
13	Odpady wytworzone (w ciągu roku; z wyłącze- niem odpadów komunalnych) <sup>e</sup> na 1 km <sup>2</sup> w t .....	61,8	36,9	50,5	52,2
14	Odpady komunalne zebrane <sup>f</sup> (w ciągu roku) na 1 mieszkańca w kg .....	401	277	307	315
Nakłady na środki trwałe (ceny bieżące) w % nakładów inwestycyjnych ogółem:					
15	służące ochronie środowiska .....	5,5	4,7	5,3	6,2
16	służące gospodarce wodnej .....	2,0	1,1	1,2	1,7
Powierzchnia o szczególnych walorach przyrod- niczych prawnie chroniona (stan w dniu 31 XII):					
17	w % powierzchni ogólnej .....	36,1	39,3	38,8	38,9
18	na 1 mieszkańca w m <sup>2</sup> .....	4926	5445	5380	5381
BEZPIECZEŃSTWO PUBLIC					
Przestępstwa stwierdzone przez Policję <sup>g</sup> w zakończonych postępowaniach przygotowawczych:					
19	w liczbach bezwzględnych .....	41833	39483	37913	37395
20	na 10 tys. ludności .....	415	391	376	370
21	Wskaźnik wykrywalności sprawców przestępstw stwierdzonych przez Policję <sup>g</sup> w % .....	57,2	70,0	75,9	75,9

<sup>a</sup> Z ujęć własnych. <sup>b</sup> Pobór wody na ujęciach przed włączeniem do sieci. <sup>c</sup> Od 2010 r. dane nieporównywalne z danymi za lata ludność ogółem – na podstawie bilansów. <sup>e</sup> Patrz uwagi ogólne do działu „Stan i ochrona środowiska”, ust. 5 na str. 51. <sup>f</sup> Dane ze względu na zmianę katalogu odpadów. <sup>g</sup> Do 2012 r. – łącznie z prokuraturą; w 2014 r. bez czynów karalnych popełnionych

<sup>a</sup> From own intakes. <sup>b</sup> Water withdrawal at intakes before entering the water network. <sup>c</sup> Since 2010 data are not comparable total population – based on balances. <sup>e</sup> See general notes to the chapter “Environmental protection”, item 5 on page 51. due to a change in the catalogue of waste. <sup>g</sup> Until 2012 including prosecutor’s office; in 2014 excluding punishable acts com



2010	2011	2012	2013	2014	SPECIFICATION	No.
CHNIA						
EA						
13988	13988	13988	13988	13988	Area in km <sup>2</sup> (as of 31 XII)	1
ŚRODOWISKA						
PROTECTION						
					Water withdrawal – in % of total withdrawal – for purposes of:	
11,5	12,0	10,9	11,3	11,9	production <sup>a</sup> (excluding agriculture, hunting and forestry and fishing)	2
50,2	50,9	48,0	48,6	49,5	exploitation of water supply network <sup>b</sup>	3
6,4	6,3	6,7	6,4	6,3	Consumption of water for needs of the national economy and population per 1 km <sup>2</sup> in dam <sup>3</sup>	4
0,8	0,8	0,8	0,8	0,8	of which for industrial production	5
98,6	98,3	98,7	98,8	98,8	Industrial and municipal <sup>c</sup> wastewater discharged into waters or into the ground:	6
0,0	0,0	0,0	0,0	0,0	treated in % of requiring treatment	7
67,5	68,0	70,3	71,4	72,4	untreated per 1 km <sup>2</sup> in dam <sup>3</sup>	8
					Population connected to wastewater treatment plants in % of total population <sup>d</sup>	8
1,4	1,3	1,2	1,1	1,0	Emission of air pollutants from plants of significant nuisance to air quality in thous. t:	9
28,1	23,1	24,0	23,7	23,3	particulates	9
					gases (excluding carbon dioxide)	10
98,8	99,0	99,0	99,1	99,1	Reduction of air pollutants from plants of significant nuisance to air quality in % of pollutants produced:	11
0,8	19,0	14,2	0,6	0,7	particulates	12
65,4	81,2	66,1	75,1	65,6	gases (excluding carbon dioxide)	12
290	292	297	306	321	Generated waste (during the year; excluding municipal waste) <sup>e</sup> per 1 km <sup>2</sup> in t	13
					Municipal waste collected <sup>f</sup> (during the year) per capita in kg	14
3,1	2,8	3,6	4,1	7,6	Outlays on fixed assets (current prices) in % of total investment outlays:	15
1,8	1,8	1,5	1,7	2,5	in environmental protection	15
					in water management	16
38,9	38,9	38,8	38,8	39,0	Legally protected areas possessing unique environmental value (as of 31 XII):	17
5315	5320	5310	5318	5341	in % of total area	17
					per capita in m <sup>2</sup>	18
PUBLICZNE						
SAFETY						
39230	41065	38692	38268	29498	Ascertained crimes by the Police <sup>g</sup> in completed preparatory proceedings:	19
384	401	378	374	289	in absolute numbers	19
76,1	77,7	74,9	73,1	72,4	per 10 thous. population	20
					Rate of detectability of delinquents in ascertained crimes by the Police <sup>g</sup> in %	21

poprzednie ze względu na zmianę metodologii badania ścieków komunalnych. *d* Ludność korzystająca – na podstawie szacunków, szacunkowe; w 2000 r. określane jako odpady stałe wywiezione; od 2003 r. dane nieporównywalne z danymi za lata poprzednie przez nieletnich.

with previous years due to change in the methodology of municipal wastewater. *d* Population connected to – estimated data, the *f* Estimated data; in 2000 defined as solid waste removed; since 2003 data are not comparable with data for previous years mitted by juveniles.

**I. WAŻNIEJSZE DANE O WOJEWÓDZTWIE (cd.)**  
**MAJOR DATA ON THE VOIVODSHIP (cont.)**

Lp.	WYSZCZEGÓLNIENIE	2000	2005	2008	2009
					LUD POPULA
1	Ludność (stan w dniu 31 XII) .....	1008472	1009198	1008962	1010047
2	miasta .....	652041	647054	643056	642494
3	wieś .....	356431	362144	365906	367553
4	w tym kobiety .....	518213	519510	519987	520586
5	Kobiety na 100 mężczyzn (stan w dniu 31 XII) ....	106	106	106	106
6	Ludność na 1 km <sup>2</sup> powierzchni ogólnej (stan w dniu 31 XII) .....	72	72	72	72
	Ludność w wieku (stan w dniu 31 XII):				
7	przedprodukcyjnym .....	256819	212814	198646	195777
8	produkcyjnym .....	619906	659796	664422	664562
9	poprodukcyjnym .....	131747	136588	145894	149708
10	Małżeństwa na 1000 ludności .....	5,28	4,87	6,91	6,55
11	Rozwody na 1000 ludności .....	1,52	2,54	2,21	1,95
12	Urodzenia żywe na 1000 ludności .....	9,92	9,82	11,24	11,37
13	Zgony <sup>b</sup> na 1000 ludności .....	8,81	9,05	9,48	9,67
14	Przyrost naturalny na 1000 ludności .....	1,11	0,77	1,76	1,70
15	Zgony niemowląt na 1000 urodzeń żywych .....	8,59	6,15	5,37	6,26
16	Saldo migracji wewnętrznych i zagranicznych na pobyt stały na 1000 ludności .....	-0,57	-0,64	-0,68	-0,47
	Przeciętna liczba lat dalszego trwania życia w momencie urodzenia:				
17	mężczyźni .....	69,20	70,19	70,46	70,68
18	kobiety .....	77,43	78,98	79,32	79,48
					RYNEK LABOUR
	Pracujący <sup>cd</sup> (stan w dniu 31 XII):				
20	w tysiącach .....	330,1	291,8	318,1	309,4
21	w tym kobiety .....	159,0	137,8	148,8	146,1
22	na 1000 ludności .....	327,3	289,2	315,3	306,3
23	w sektorze prywatnym w % .....	70,5	71,6	74,4	73,7
	według rodzajów działalności w %:				
24	rolnictwo, leśnictwo, łowiectwo i rybactwo ....	.	9,4	8,6	8,9
25	przemysł i budownictwo .....	.	31,6	34,1	32,8
26	handel; naprawa pojazdów samochodowych <sup>d</sup> ; transport i gospodarka magazynowa; zakwatero- rowanie i gastronomia <sup>d</sup> ; informacja i komunikacja	.	27,1	27,0	26,3
27	działalność finansowa i ubezpieczeniowa; obsługa rynku nieruchomości <sup>d</sup> .....	.	3,4	3,5	3,5
28	pozostałe usługi <sup>e</sup> .....	.	28,5	26,8	28,5

<sup>a</sup> Patrz uwagi ogólne do działu „Ludność”, ust. 1 na str. 76. <sup>b</sup> Łącznie ze zgonami niemowląt. <sup>c</sup> Według faktycznego miejsca pracy i zamieszkania przy uwzględnieniu wyników: w 2000 r. – Powszechnego Spisu Rolnego 1996, w latach 2005–2009 – Powszechnego Spisu Rolnego 2010. <sup>d</sup> Pod pojęciem „Pozostałe usługi” należy rozumieć następujące sekcje PKD: „Działalność obowiązkowe zabezpieczenia społeczne”, „Edukacja”, „Opieka zdrowotna i pomoc społeczna”, „Działalność związana z kulturą,

<sup>e</sup> See general notes to the chapter “Population”, item 1 on page 76. <sup>b</sup> Including infant deaths. <sup>c</sup> By actual workplace and kind results: in 2000 of the Agricultural Census 1996, in 2005–2009 – of the Population And Housing Census 2002 as well as the Rev. 2 sections: “Professional, scientific and technical activities”, “Administrative and support service activities”, “Public administration and “Other service activities”.

2010	2011	2012	2013	2014	SPECIFICATION	No.
<b>NOŚĆ</b> <sup>a</sup>						
<b>TION</b> <sup>a</sup>						
1023215	1023158	1023317	1021470	1020307	Population (as of 31 XII)	1
649781	648692	647594	644970	643742	urban areas	2
373434	374466	375723	376500	376656	rural areas	3
524841	524821	524887	524130	523641	of which females	4
105	105	105	105	105	Females per 100 males (as of 31 XII)	5
73	73	73	73	73	Population per 1 km <sup>2</sup> of total area (as of 31 XII)	6
Population of age (as of 31 XII):						
195704	192884	190628	188345	186481	pre-working	7
672779	669142	664362	657450	650536	working	8
154732	161132	168327	175675	183290	post-working	9
5,79	5,09	5,31	4,64	4,78	Marriages per 1000 population	10
1,89	2,06	1,96	1,92	2,07	Divorces per 1000 population	11
10,69	10,19	10,13	9,53	9,52	Live births per 1000 population	12
9,28	9,43	9,39	9,83	9,36	Deaths <sup>b</sup> per 1000 population	13
1,42	0,76	0,74	-0,30	0,16	Natural increase per 1000 population	14
5,39	5,57	5,98	5,65	3,81	Infant deaths per 1000 live births	15
-0,46	-0,81	-0,61	-1,35	-1,30	Internal and international net migration for permanent residence per 1000 population	16
Life expectancy at the moment of birth:						
71,54	71,49	72,30	72,21	73,27	males	18
80,05	79,91	80,31	80,11	80,78	females	19
<b>PRACY</b>						
<b>MARKET</b>						
Employed persons <sup>cd</sup> (as of 31 XII):						
323,1	324,6	319,6	320,3	330,5	in thousands	20
151,4	152,2	151,4	153,9	158,3	of which women	21
315,7	317,2	312,4	313,6	323,9	per 1000 population	22
75,2	76,3	76,7	77,0	77,6	in private sector in %	23
by kind of activities in %:						
11,3	11,1	11,4	11,5	11,3	agriculture, forestry and fishing	24
32,3	32,1	31,3	31,0	31,9	industry and construction	25
25,4	25,3	25,5	25,4	25,3	trade; repair of motor vehicles <sup>e</sup> ; transportation and storage; accommodation and catering <sup>e</sup> ; information and communication	26
3,3	3,1	3,2	3,2	3,1	financial and insurance activities; real estate activities	27
27,7	28,3	28,6	28,9	28,4	other services <sup>e</sup>	28

rodzaju działalności (od 2004 r.). <sup>d</sup> Dane opracowano z uwzględnieniem pracujących w gospodarstwach indywidualnych w rolnictwie Narodowego Spisu Powszechnego Ludności i Mieszkań 2002 oraz Powszechnego Spisu Rolnego 2002, od 2010 r. – profesjonalna, naukowa i techniczna”, „Administrowanie i działalność wspierająca”, „Administracja publiczna i obrona narodowa; rozrywką i rekreacją” oraz „Pozostała działalność usługowa”.

of activity (since 2004). <sup>d</sup> Data are compiled considering employed persons on private farms in agriculture estimated using the – Agricultural Census 2002, since 2010 – of the Agricultural Census 2010. <sup>e</sup> The term “Other services” refers to the NACE and defence; compulsory social security”. “Education”, “Human health and social work activities”, “Arts, entertainment and recreation”

**I. WAŻNIEJSZE DANE O WOJEWÓDZTWIE (cd.)**  
**MAJOR DATA ON THE VOIVODSHIP (cont.)**

Lp.	WYSZCZEGÓLNIENIE	2000	2005	2008	2009
<b>RYNEK LABOUR</b>					
	Przeciętne zatrudnienie:				
	w przemyśle:				
1	w tysiącach .....	.	65,6	76,6	71,1
2	na 1000 ludności .....	.	65,0	75,9	70,4
	w budownictwie:				
3	w tysiącach .....	.	9,5	13,5	13,7
4	na 1000 ludności .....	.	9,4	13,4	13,6
	Bezrobotni zarejestrowani (stan w dniu 31 XII)				
5	w tys. ....	89,1	89,2	46,3	61,1
6	2000 = 100 .....	100,0	100,0	52,0	68,5
	W % bezrobotnych zarejestrowanych (stan w dniu 31 XII):				
7	kobiety .....	54,4	53,1	56,0	51,8
8	w wieku do 25 lat .....	28,4	20,3	20,1	20,4
9	pozostający bez pracy dłużej niż 1 rok .....	41,7	45,1	26,8	21,3
10	Bezrobotni zarejestrowani (stan w dniu 31 XII) na 1 ofertę pracy .....	1748	169	52	68
11	Stopa bezrobocia rejestrowanego <sup>a</sup> (stan w dniu 31 XII) w % .....	21,3	23,0	12,5	16,2
<b>WYNAGRODZENIA. ŚWIADCZENIA WAGES AND SALARIES.</b>					
12	Przeciętne miesięczne wynagrodzenia brutto w zł	1670,36	2032,99	2498,00	2640,41
13	2000 = 100 .....	100,0	121,7	149,5	158,1
14	w tym: w przemyśle .....	.	1977,24	2507,39	2651,41
15	w budownictwie .....	.	1609,77	2019,90	2086,08
16	Przeciętna liczba emerytów i rencistów w tys. ....	239,4	226,4	225,3	228,8
17	pobierających emerytury i renty wypłacane przez Zakład Ubezpieczeń Społecznych .....	202,8	196,6	199,7	204,4
18	rolników indywidualnych .....	36,6	29,8	25,6	24,4
	Przeciętna miesięczna emerytura i renta brutto w zł:				
19	wypłacana przez Zakład Ubezpieczeń Społecznych	754,92	1009,25	1240,23	1358,64
20	rolników indywidualnych <sup>b</sup> .....	676,41	852,82	975,50	1035,11
<b>INFRASTRUKTURA KOMU MUNICIPAL INFRASTRUC</b>					
	Długość sieci rozdzielczej (stan w dniu 31 XII) w km:				
21	wodociągowej .....	4650,9	5496,1	6016,7	6143,1
22	kanalizacyjnej <sup>c</sup> .....	1317,1	1995,4	2465,6	2565,1
	Zużycie w gospodarstwach domowych:				
	wody z wodociągów:				
23	w hektometrach sześciennych .....	34,2	30,5	31,0	30,3
24	na 1 mieszkańca w m <sup>3</sup> .....	33,9	30,2	30,7	30,0
	energii elektrycznej w miastach <sup>d</sup> :				
25	w gigawatogodzinach .....	410,5	441,2	455,6	460,2
26	na 1 mieszkańca w kWh .....	629,2	681,3	708,0	716,0

<sup>a</sup> Do wyciszenia przyjęto liczbę pracujących uwzględniającą pracujących w gospodarstwach indywidualnych w rolnictwie Spisu Powszechnego Ludności i Mieszkań 2002 oraz Powszechnego Spisu Rolnego 2002, od 2010 r. – Powszechnego uprawnień do świadczeń z tego systemu z uprawnieniami do świadczeń z Funduszu Emerytalno-Rentowego. <sup>c</sup> Łącznie z kolektarstwami indywidualnymi w rolnictwie.

<sup>a</sup> The number of employed persons, including estimated data of employed persons on private farms in agriculture was used and Housing Census 2002 as well as the Agricultural Census 2002, since 2010 – of the Agricultural Census 2010. <sup>b</sup> Including benefits from the Pension Fund. <sup>c</sup> Including collectors. <sup>d</sup> In 2000 excluding households, whose the main source of maintenance

2010	2011	2012	2013	2014	SPECIFICATION	No.
PRACY (dok.)						
MARKET (cont.)						
					Average paid employment:	
					in industry:	
71,7	71,3	69,1	67,1	72,1	in thousands	1
70,1	69,7	67,6	65,6	70,6	per 1000 population	2
					in construction:	
13,0	12,9	11,3	10,7	10,5	in thousands	3
12,7	12,6	11,1	10,5	10,3	per 1000 population	4
					Registered unemployed persons (as of 31 XII)	
59,2	59,1	60,6	59,8	47,1	in thous.	5
66,4	66,3	68,0	67,1	52,9	2000 = 100	6
					In % of registered unemployed (as of 31 XII):	
53,4	55,3	52,3	52,8	53,0	women	7
20,1	19,6	18,3	17,0	14,3	aged up to 25 years	8
23,9	27,1	28,4	30,3	34,3	out of work for longer than 1 year	9
					Registered unemployed persons (as of 31 XII)	
70	88	65	42	28	per a job offer	10
					Registered unemployment rate <sup>a</sup> (as of 31 XII)	
15,5	15,4	15,9	15,7	12,5	in %	11
Z UBEZPIECZEŃ SPOŁECZNYCH						
SOCIAL SECURITY BENEFITS						
2755,38	2903,70	3034,01	3114,69	3247,04	Average monthly gross wages and salaries in zł	12
165,0	173,8	181,6	186,5	194,4	2000 = 100	13
2798,41	2952,85	3124,71	3203,20	3357,39	of which: in industry	14
2144,77	2212,36	2230,52	2280,26	2410,44	in construction	15
229,1	223,4	219,3	217,0	214,6	Average number of retirees and pensioners in thous.	16
					receiving retirement pay and pensions paid	
205,9	201,3	198,5	197,2	195,6	by the Social Insurance Institution	17
23,2	22,0	20,9	19,9	19,0	farmers	18
					Average monthly gross retirement pay and	
					pension in zł:	
1447,41	1515,86	1604,06	1690,11	1749,68	paid by the Social Insurance Institution	19
1084,18	1119,06	1193,65	1261,30	1287,36	farmers <sup>b</sup>	20
NALNA. MIESZKANIA						
TURE. DWELLINGS						
6459,8	6550,6	6658,7	6730,5	6814,6	Distribution network (as of 31 XII) in km:	
2709,0	2991,5	3191,6	3315,0	3641,2	water supply	21
					sewage <sup>c</sup>	22
					Consumption in households:	
					water from water supply systems:	
30,7	30,7	29,3	29,5	29,7	in cubic hectometre	23
30,0	30,0	28,7	28,9	29,1	per capita in m <sup>3</sup>	24
					electricity in urban areas <sup>d</sup> :	
468,0	464,3	452,6	452,1	432,9	in gigawatt-hour	25
719,6	715,1	698,6	699,4	671,6	per capita in kWh	26

wyszacowanych przy uwzględnieniu wyników: w 2000 r. – Powszechnego Spisu Rolnego 1996, w latach 2005–2009 – Narodowego Spisu Rolnego 2010. <sup>b</sup> Łącznie z wypłatami z pozarolniczego systemu ubezpieczeń społecznych w przypadku łączenia torami. <sup>d</sup> W 2000 r. bez gospodarstw domowych, których głównym źródłem utrzymania był dochód z użytkowanego gospodarstwa.

for calculation estimated using the results: in 2000 – of the Agricultural Census 1996, in 2005–2009 – of the Population payments from non-agricultural social security system in case of a simultaneous right to benefits from this system and to was income from a private farm in agriculture.

**I. WAŻNIEJSZE DANE O WOJEWÓDZTWIE (cd.)**  
**MAJOR DATA ON THE VOIVODSHIP (cont.)**

Lp.	WYSZCZEGÓLNIENIE	2000	2005	2008	2009
INFRASTRUKTURA KOMU MUNICIPAL INFRASTRUC					
	Zasoby mieszkaniowe <sup>a</sup> (w 2000 r. — zamieszkane; stan w dniu 31 XII):				
	mieszkania:				
1	w tysiącach .....	305,7	333,7	343,6	347,3
2	na 1000 ludności .....	298,6	330,7	340,5	343,8
3	izby na 1000 ludności .....	1111,6	1249,8	1291,8	1306,2
	powierzchnia użytkowa mieszkań w m <sup>2</sup> :				
4	na 1000 ludności .....	19072,8	22648,2	23623,0	23959,6
5	przeciętna 1 mieszkania .....	62,9	68,5	69,4	69,7
	Mieszkania oddane do użytkowania:				
	mieszkania:				
6	w tysiącach .....	2,1	3,3	4,3	3,7
7	na 1000 ludności .....	2,1	3,3	4,2	3,7
8	izby na 1000 ludności .....	8,1	14,3	17,7	16,0
	powierzchnia użytkowa mieszkań w m <sup>2</sup> :				
9	na 1000 ludności .....	178,2	321,1	410,4	365,3
10	przeciętna 1 mieszkania .....	85,0	98,4	97,4	99,0
EDUKACJA <sup>b</sup> EDUCA					
	Uczniowie w szkołach <sup>c</sup> (stan na początku roku szkolnego) w tys.:				
11	podstawowych <sup>d</sup> .....	87,9	70,8	61,4	59,4
12	gimnazjach .....	33,3	43,0	37,7	35,8
13	zasadniczych zawodowych <sup>e</sup> .....	17,1	6,7	7,4	7,4
14	liceach ogólnokształcących <sup>f</sup> .....	22,7	18,0	15,7	14,7
15	liceach profilowanych .....	x	7,5	2,1	1,1
16	technikach <sup>f</sup> .....	29,3	15,2	16,2	16,7
17	artystycznych ogólnokształcących <sup>g</sup> .....	0,3	0,3	0,3	0,3
18	policealnych .....	4,9	8,0	8,2	7,0
	Absolwenci szkół <sup>c</sup> w tys.:				
19	podstawowych .....	34,2 <sup>h</sup>	13,5	10,9	10,5
20	gimnazjów .....	x	14,3	11,9	11,5
21	zasadniczych zawodowych <sup>e</sup> .....	5,8	2,2	2,1	2,3
22	liceów ogólnokształcących <sup>i</sup> .....	4,3	6,1	5,4	5,2
23	liceów profilowanych .....	x	2,4	1,0	0,6
24	techników <sup>i</sup> .....	5,6	4,3	3,0	3,5
25	artystycznych ogólnokształcących <sup>g</sup> .....	0,1	0,1	0,1	0,1
26	policealnych .....	2,1	2,4	1,9	1,7
27	Absolwenci szkół zasadniczych zawodowych, liceów ogólnokształcących, techników oraz artystycznych ogólnokształcących dających uprawnienia zawo- dowe <sup>ik</sup> (bez szkół dla dorosłych) na 1000 ludności	15,6	15,0	11,5	11,4

<sup>a</sup> Na podstawie bilansów. <sup>b</sup> Patrz uwagi ogólne do działu „Edukacja i wychowanie”, ust. 1–2 na str. 161. <sup>c</sup> Bez szkół dla <sup>e</sup>. Od roku szkolnego 2004/05 łącznie ze szkołami specjalnymi przysposabiającymi do pracy. <sup>f</sup> W latach 2004/05-2013/14 obejmują absolwentów VIII i VI. <sup>i</sup> Łącznie z uzupełniającymi odpowiednio: liceami ogólnokształcącymi od roku szkolnego specjalnymi przysposabiającymi do pracy.

<sup>a</sup> Based on balances. <sup>b</sup> See general notes to the chapter “Education”, item 1–2 on page 161. <sup>c</sup> Excluding schools for <sup>e</sup>. From 2004/05 school year including special job-training schools. <sup>f</sup> In 2005/06-2013/14 school years including supplementary graduates of 8th and 6th grade. <sup>i</sup> Including supplementary general schools: general secondary since 2005/06 school year schools as well as special job-training schools.

2010	2011	2012	2013	2014	SPECIFICATION	No.
NALNA. MIESZKANIA (dok.)						
TURE. DWELLINGS (cont.)						
					<i>Dwelling stocks<sup>a</sup> (in 2000 – inhabited; as of 31 XII):</i>	
					<i>dwellings:</i>	
350,5	353,7	356,6	359,5	362,7	<i>in thousands</i>	1
346,7	345,7	348,5	351,9	355,4	<i>per 1000 population</i>	2
1318,8	1370,3	1382,8	1397,3	1411,4	<i>rooms per 1000 population</i>	3
					<i>useful floor area of dwellings in m<sup>2</sup>:</i>	
24262,3	25068,2	25358,6	25685,8	25997,6	<i>per 1000 population</i>	4
70,0	72,5	72,8	73,0	73,1	<i>average per dwelling</i>	5
					<i>Dwellings completed:</i>	
					<i>dwellings:</i>	
3,3	3,3	3,2	3,2	3,4	<i>in thousands</i>	6
3,2	3,2	3,1	3,1	3,3	<i>per 1000 population</i>	7
13,9	13,8	13,9	13,4	13,4	<i>rooms per 1000 population</i>	8
					<i>useful floor area of dwellings in m<sup>2</sup>:</i>	
324,7	318,0	322,4	313,4	304,5	<i>per 1000 population</i>	9
100,3	98,0	104,1	101,4	92,6	<i>average per dwelling</i>	10
I WYCHOWANIE						
TION <sup>b</sup>						
					<i>Pupils and students in schools<sup>c</sup> (as of beginning of the school year) in thous.:</i>	
57,6	57,3	56,5	56,8	61,6	<i>primary<sup>d</sup></i>	11
34,0	32,5	31,2	29,8	28,7	<i>lower secondary</i>	12
7,0	6,7	6,3	5,9	6,1	<i>basic vocational<sup>e</sup></i>	13
14,1	13,6	13,0	12,3	11,7	<i>general secondary<sup>f</sup></i>	14
0,5	0,4	0,2	0,1	-	<i>specialized secondary</i>	15
16,7	16,3	15,4	14,6	14,1	<i>technical secondary<sup>f</sup></i>	16
0,3	0,3	0,3	0,3	0,3	<i>general art<sup>g</sup></i>	17
7,4	7,5	7,4	6,0	5,3	<i>post-secondary</i>	18
					<i>Graduates in schools<sup>c</sup> in thous.:</i>	
10,1	9,7	9,2	9,2	.	<i>primary</i>	19
10,8	10,1	9,9	9,6	.	<i>lower secondary</i>	20
2,1	2,2	2,0	1,5	.	<i>basic vocational<sup>e</sup></i>	21
4,7	4,5	4,7	4,3	.	<i>general secondary<sup>i</sup></i>	22
0,2	0,2	0,1	-	.	<i>specialized secondary</i>	23
3,4	3,6	3,6	3,6	.	<i>technical secondary<sup>i</sup></i>	24
0,1	0,1	0,1	0,0	.	<i>general art<sup>g</sup></i>	25
2,1	2,0	2,1	1,8	.	<i>post-secondary</i>	26
					<i>Graduates of basic vocational , general and technical secondary as well as general art leading to professional certification schools<sup>k</sup> (excluding schools for adults) per 1000 population</i>	27

doroslých, z wyjątkiem szkół policealnych. *d* Bez dzieci w wieku 6 lat objętych edukacją w placówkach wychowania przedszkolnego. łącznie z uzupełniającymi odpowiednio: liceami ogólnokształcącymi i technikami *g* Dające uprawnienia zawodowe. *h* Dane 2005/06 i technikami roku szkolnego od 2006/07. *k* Od roku szkolnego 2004/05 łącznie z liceami profilowanymi i szkołami specjalnymi

adults, except post-secondary schools. *d* Excluding children aged 6 attending pre-primary education establishments. *e* Since schools: general secondary and technical secondary respectively. *g* Leading to professional certification. *h* Data include and technical secondary since 2006/07 school year respectively. *k* Since 2004/05 school year including specialized secondary

**I. WAŻNIEJSZE DANE O WOJEWÓDZTWIE (cd.)**  
**MAJOR DATA ON THE VOIVODSHIP (cont.)**

Lp.	WYSZCZEGÓLNIENIE	2000	2005	2008	2009
EDUKACJA <sup>a</sup>					
EDUCA					
1	Studenci szkół wyższych <sup>b</sup> (stan w dniu 30 XI) w tys...	33,9	39,6	29,7	28,0
2	Absolwenci szkół wyższych <sup>bc</sup> w tys. ....	5,5	8,7	7,6	7,6
3	Uczniowie szkół dla dorosłych (stan na początku roku szkolnego) w tys. ....	7,7	9,4	6,8	7,5
4	Absolwenci szkół dla dorosłych w tys. ....	2,6	2,4	1,4	1,6
Wychowanie przedszkolne (stan na początku roku szkolnego):					
5	miejsca w przedszkolach w tys. ....	22,4	19,7	20,9	22,2
6	dzieci <sup>d</sup> w tys. ....	25,7	23,0	25,0	27,1
7	w przedszkolach .....	21,4	19,0	21,1	22,3
8	w oddziałach przedszkolnych przy szkołach podstawowych .....	4,3	4,0	3,9	4,4
9	Dzieci w przedszkolach (stan na początku roku szkolnego) na 1000 dzieci w wieku 3-6 lat .....	440	470	540	558
OCHRONA ZDROWIA <sup>e</sup>					
HEALTH CARE <sup>e</sup> AND					
Pracownicy medyczni <sup>f</sup> (stan w dniu 31 XII):					
10	lekarze .....	1786	1763	1736	1768
11	lekarze dentyści .....	168	419	423	436
12	pielęgniarki <sup>g</sup> .....	4641	4674	4474	4519
13	Łóżka w szpitalach ogólnych <sup>h</sup> (stan w dniu 31 XII) na 10 tys. ludności .....	46,1	42,9	44,1	43,1
14	Leczeni w szpitalach ogólnych na 10 tys. ludności	1654,4	1603,0	1652,9	1622,8
15	Przychodnie <sup>i</sup> (stan w dniu 31 XII) .....	189	291	418	456
16	Apteki ogólnodostępne (stan w dniu 31 XII) .....	210	275	291	288
17	Liczba ludności (stan w dniu 31 XII) na 1 aptekę .....	4802	3670	3467	3507
Porady udzielone w zakresie ambulatoryjnej opieki zdrowotnej na 1 mieszkańca:					
18	lekarskie .....	5,0	5,8	6,5	6,0
19	stomatologiczne .....	0,4	0,6	0,6	0,7
20	Dzieci w żłobkach <sup>j</sup> i klubach dziecięcych (stan w dniu 31 XII) na 1000 dzieci w wieku <sup>k</sup> do lat 3 .....	28,3	29,8	36,3	34,9
KULTURA.					
CULTURE.					
21	Biblioteki publiczne (łącznie z filiami; stan w dniu 31 XII)	274	271	263	260
22	Księgozbiór bibliotek publicznych (stan w dniu 31 XII) na 1000 ludności w wol. ....	3942	3949	3900	3811
23	Czytelniczy bibliotek publicznych na 1000 ludności	206	202	180	179
Wypożyczenia księgozbioru z bibliotek publicznych w wol.:					
24	na 1000 ludności .....	4149	3879	3448	3513
25	na 1 czytelnika .....	20	19	19	20
26	Miejsca w teatrach i instytucjach muzycznych (stan w dniu 31 XII) na 1000 ludności .....	1,2	1,5	1,3	1,3
27	Widzowie i słuchacze w teatrach i instytucjach muzycznych <sup>m</sup> na 1000 ludności .....	149,8	173,5	455,6	600,0
28	Muzea i oddziały muzealne (stan w dniu 31 XII) ..	14	14	15	15
29	Zwiedzający muzea i wystawy na 1000 ludności ..	149,9	168,4	159,6	164,6

<sup>a</sup> Patrz uwagi ogólne do działu „Edukacja i wychowanie”, ust. 1–2 na str. 161. <sup>b</sup> Łącznie z filiami, zamiejscowymi podstawowymi wewnętrznymi; bez cudzoziemców. <sup>c</sup> Z poprzedniego roku akademickiego, a w roku 2000 – z roku kalendarzowego; patrz uwagi rodzaju placówek – zespołami wychowania przedszkolnego i punktami przedszkolnymi; od roku 2007 bez wychowania W roku szkolnym 2013/14 łącznie z dziećmi przebywającymi przez cały rok szkolny w placówkach wykonujących działalność bezpośrednio z pacjentem; od 2006 r. łącznie z osobami, dla których głównym miejscem pracy jest praktyka lekarska i pielęgniarska. <sup>d</sup> Patrz uwagi ogólne do działu „Ochrona zdrowia i opieka społeczna” ust. 2, pkt. 1) na str. 192. <sup>e</sup> Łącznie z łącznie z imprezami organizowanymi w plenerze.

<sup>a</sup> See general notes to the chapter “Education”, item 1–2 on page 161. <sup>b</sup> Including branch sections, basic organizational and the Ministry of Internal Affairs; excluding foreigners. <sup>c</sup> From the previous academic year, and in 2000 – the calendar year; type, pre-primary education groups and pre-primary points; since 2007 excluding pre-primary education in the units performing for all school year in the units performing health care activities. <sup>e</sup> Since 2012 data include health care units subordinated to the persons for whom the primary workplace is a medical and nurse practice. <sup>g</sup> Including master nurses. <sup>h</sup> Excluding day places in social welfare” item 2, point 1) on page 192. <sup>k</sup> Including nursery wards. <sup>l</sup> Until 2010 excluding children’s clubs. <sup>m</sup> Data concern activity



2010	2011	2012	2013	2014	SPECIFICATION	No.
<b>I WYCHOWANIE (dok.)</b>						
<i>TION<sup>a</sup> (cont.)</i>						
26,2	23,7	21,1	18,8	17,7	Students of higher education institutions <sup>b</sup> (as of 30 XI) in thous.	1
7,5	6,9	6,7	6,0	5,2	Graduates of higher education institutions <sup>bc</sup> in thous.	2
7,9	7,7	7,7	6,6	5,7	Students of schools for adults (as of beginning of the school year) in thous.	3
1,9	1,9	2,0	2,0	.	Graduates of schools for adults in thous.	4
23,8	25,0	26,2	27,6	28,0	Pre-primary education (as of beginning of the school year):	
29,5	32,1	33,5	35,2	32,6	places in nursery schools in thous.	5
24,0	25,3	26,5	27,5	26,6	children <sup>d</sup> in thous.:	6
					in nursery schools	7
4,9	6,0	6,2	6,8	5,2	in pre-primary sections in primary schools	8
561	562	564	582	656	Children in nursery schools (as of beginning of the school year) per 1000 children aged 3-6	9
<b>I POMOC SPOŁECZNA</b>						
<b>SOCIAL WELFARE</b>						
1789	1803	1985	2045	2085	Medical personnel <sup>f</sup> (as of 31 XII):	
463	510	550	559	578	doctors	10
4430	4455	5024	4883	4957	dentists	11
					nurses <sup>g</sup>	12
41,0	41,2	44,3	43,8	43,5	Beds in general hospitals <sup>h</sup> (as of 31 XII)	
1610,7	1540,6	1793,6	1845,4	1843,7	per 10 thous. population	13
461	517	536	529	547	In-patients in general hospitals per 10 thous. population	14
296	301	304	313	323	Out-patients departments <sup>i</sup> (as of 31 XII)	15
3457	3399	3366	3263	3159	Generally available pharmacies (as of 31 XII)	16
					Population (as of 31 XII) per 1 generally available pharmacy	17
5,7	5,7	6,3	6,6	6,7	Consultations provided within the scope of out-patient health care per capita:	
0,6	0,7	0,8	0,8	0,8	medical	18
					dental	19
36,6	38,4	50,6	62,8	77,1	Children in nurseries <sup>k</sup> and children's clubs (as of 31 XII) per 1000 children up to age 3 <sup>l</sup>	20
<b>TURYSTYKA</b>						
<b>TOURISM</b>						
258	254	254	253	252	Public libraries (including branches; as of 31 XII)	21
3745	3709	3694	3660	3615	Public library collections (as of 31 XII) per 1000 population in vol.	22
176	173	161	161	151	Public library borrowers per 1000 population	23
3275	3210	3080	2964	2766	Public library loans in vol.:	
19	19	19	18	18	per 1000 population	24
					per borrower	25
1,3	2,7	2,9	3,0	2,9	Seats in theatres and music institutions (as of 31 XII)	
					per 1000 population	26
425,5	198,7	204,5	236,2	821,8	Audience in theatres and music institutions <sup>m</sup> per 1000 population	27
15	16	16	17	17	Museums with branches (as of 31 XII)	28
158,0	204,2	217,9	204,3	214,4	Museum and exhibition visitors per 1000 population	29

jednostkami organizacyjnymi oraz zamiejscowymi ośrodkami dydaktycznymi, bez szkół resortu obrony narodowej oraz resortu spraw ogólne do działu „Edukacja i wychowanie”, ust. 13 na str. 164. *d* Od roku 2008 łącznie z – nieuwzględnionymi w podziale według przedszkolnego w placówkach wykonujących działalność leczniczą (do 2011 r. określanych, jako zakłady opieki zdrowotnej), leczniczą. *e* Od 2012 r. dane łącznie z danymi resortu obrony narodowej i spraw wewnętrznych. *f* Od 2005 r. pracujący łącznie z magistrami pielęgniarstwa. *h* Bez miejsc dziennych na oddziałach szpitalnych; od 2008 r. łącznie z łóżkami i inkubatorami oddziałami żłobkowymi. *i* Do 2010 r. bez klubów dziecięcych. *m* Dane dotyczą działalności prowadzonej na terenie województwa,

units in another location as well as teaching centres in another location, excluding academies of the Ministry of National Defence see general notes to the chapter “Education”, item 13 on page 164. *d* Since 2008 including, entities excluding in division according to health care activities (unit the 2011 defined as health care institution). In the 2013/14 school year including the children attending Ministry of National Defence and The Ministry of Interior. *f* Since 2005 working directly with a patient; since 2006 including hospital wards; since 2008 including beds and incubators for newborns. *i* See general notes to the chapter “Health care and performed in voivodship area, including outdoor events.

**I. WAŻNIEJSZE DANE O WOJEWÓDZTWIE (cd.)**  
**MAJOR DATA ON THE VOIVODSHIP (cont.)**

Lp.	WYSZCZEGÓLNIENIE	2000	2005	2008	2009
					KULTURA. CULTURE.
1	Kina stałe (stan w dniu 31 XII) .....	22	18	14	13
2	Miejsca na widowni w kinach stałych (stan w dniu 31 XII) na 1000 ludności .....	6,2	4,7	5,1	4,9
3	Widzowie w kinach stałych na 1000 ludności .....	288,8	211,1	592,4	917,1
	Abonenci (stan w dniu 31 XII) na 1000 ludności:				
4	radiowi .....	258,4	263,5	217,8	208,9
5	telewizyjni .....	253,9	255,8	211,4	202,7
6	Baza noclegowa turystyki <sup>cd</sup> (stan w dniu 31 VII) .....	296	280	335	306
7	w tym hotele .....	38	52	64	63
8	Miejsca noclegowe (stan w dniu 31 VII) na 10 tys. ludności	193,9	177,8	243,7	231,1
9	Korzystający z noclegów na 1000 ludności .....	474,0	537,4	697,6	604,6
					ROLNICTWO <sup>b</sup> AGRICULTURE <sup>b</sup> AND
10	Użytki rolne (stan w czerwcu) <sup>cd</sup> w tys. ha .....	546,7	480,1	499,2	500,2
11	w tym w dobrej kulturze rolnej w % .....	x	x	93,1	92,7
12	Powierzchnia zasiewów (stan w czerwcu) <sup>de</sup> w tys. ha.. w tym w %:	291,8	304,1	325,2	324,7
	zboża podstawowe (łącznie z mieszankami zbożowymi) .....	74,2	71,9	70,5	68,7
14	w tym: pszenica .....	21,0	20,7	20,5	19,4
15	żyto .....	20,6	17,9	17,0	16,4
16	ziemniaki <sup>f</sup> .....	5,5	4,2	3,6	3,6
17	buraki cukrowe .....	1,2	1,2	0,5	0,6
	Zbiory w tys. t:				
	zboża podstawowe (łącznie z mieszankami zbożowymi) .....	480,6	679,2	558,5	808,8
19	w tym: pszenica .....	167,0	234,3	218,1	280,7
20	żyto .....	112,5	132,2	117,1	150,1
21	ziemniaki <sup>f</sup> .....	319,8	239,9	210,1	225,3
22	buraki cukrowe .....	107,2	128,2	57,1	94,8
	Plony z 1 ha w dt:				
	zboża podstawowe (łącznie z mieszankami zbożowymi) .....	22,2	31,1	24,4	36,2
24	w tym: pszenica .....	27,2	37,2	32,8	44,6
25	żyto .....	18,7	24,3	21,2	28,1
26	ziemniaki <sup>f</sup> .....	201	189	177	191
27	buraki cukrowe .....	317	365	359	467
	Zwierzęta gospodarskie <sup>d</sup> (stan w czerwcu):				
	bydło:				
28	w tysiącach sztuk .....	80,2	69,5	72,0	61,9
29	na 100 ha użytków rolnych <sup>e</sup> w szt. ....	15,4	14,5	14,4	12,4
	trzoda chlewna (w latach 2000-2009 oraz 2011-21013 - stan w końcu lipca):				
30	w tysiącach sztuk .....	289,2	257,0	173,2	181,1
31	na 100 ha użytków rolnych <sup>e</sup> w szt. ....	55,6	53,5	34,7	36,2
	Produkcja na 1 ha użytków rolnych <sup>e</sup> :				
32	żywna rzeźnego w przeliczeniu na mięso (łącznie z tłuszczami i podrobami) <sup>g</sup> w kg .....	146,6	195,1	193,3	179,4
33	mleka krowiego w l .....	250,0	271,7	268,1	237,8

<sup>a</sup> Od 2011 r. dotyczy obiektów posiadających 10 i więcej miejsc noclegowych. <sup>b</sup> Dane według siedziby użytkownika gospodarstwa. użytków rolnych prowadzących działalność rolniczą o małej skali <sup>d</sup> W 2010 r. dane Powszechnego Spisu Rolnego. <sup>e</sup> Od 2010 r. przydomowych. <sup>g</sup> Dotyczy mięsa: wołowego, cielęcego, wieprzowego, baraniego, końskiego, drobiowego, koziego, króliczego i

<sup>a</sup> Since 2011 concern establishments 10 and more bed places. <sup>b</sup> Data are presented according to the official residence of land than 1 ha agricultural land who conduct agricultural activities on a small scale. <sup>d</sup> In 2010 data of the Agricultural Census. <sup>e</sup> Since kitchen gardens. <sup>g</sup> Concerns meat: beef, veal, pork, mutton, horseflesh, poultry, goat, rabbit and game; in post-slaughter warm

2010	2011	2012	2013	2014	SPECIFICATION	No.
TURYSTYKA (dok.)						
TOURISM (cont.)						
11	14	12	12	12	Fixed cinemas (as of 31 XII)	1
4,2	4,5	4,2	4,2	4,1	Seats in fixed cinemas (as of 31 XII) per 1000 population	2
862,6	904,1	851,6	802,9	881,1	Audience in fixed cinemas per 1000 population	3
Subscribers (as of 31 XII) per 1000 population:						
204,6	203,8	205,1	206,5	206,6	radio	4
198,5	197,6	198,4	199,7	199,5	television	5
298	306	307	302	283	Tourist accommodation establishments <sup>a</sup> (as of 31 VII)	6
66	65	66	64	62	of which hotels	7
198,3	185,2	200,4	186,4	178,4	Number of beds (as of 31 VII) per 10 thous. population	8
612,0	661,5	631,0	598,9	583,2	Tourists accommodated per 1000 population	9
I LEŚNICTWO						
FORESTRY						
437,7	484,0	484,4	407,9	439,1	Agricultural land (as of June) <sup>cd</sup> in thous. ha	10
92,5	97,1	96,7	98,9	99,1	of which in good agricultural condition in %	11
281,6	324,6	327,0	275,0	281,2	Sown area (as of June) <sup>de</sup> in thous. ha	12
of which in %:						
66,3	67,5	66,2	59,6	57,5	basic cereals (including cereal mixed)	13
20,0	20,6	19,0	18,7	20,4	of which: wheat	14
15,0	14,4	13,6	15,5	11,8	rye	15
1,8	2,5	3,1	1,5	1,1	potatoes <sup>f</sup>	16
0,3	0,6	0,7	0,4	0,6	sugar beets	17
Crop production in thous. t:						
671,6	581,1	782,0	699,8	778,7	basic cereals (including cereal mixed)	18
257,2	228,8	268,1	271,9	313,2	of which: wheat	19
115,3	97,4	140,7	144,3	122,7	rye	20
109,7	179,5	251,5	93,6	93,8	potatoes <sup>f</sup>	21
50,6	75,0	140,2	75,8	119,7	sugar beets	22
Yields per 1 ha in dt:						
36,0	26,5	36,2	42,7	46,2	basis cereals (including cereal mixed)	23
45,7	34,1	43,2	53,0	54,5	of which: wheat	24
27,2	20,8	31,6	33,9	37,0	rye	25
213	222	250	233	313	potatoes <sup>f</sup>	26
536	374	651	652	768	sugar beets	27
Livestock <sup>d</sup> (as of June):						
cattle:						
69,8	62,9	69,6	78,3	79,7	in thousand heads	28
16,0	13,0	14,4	19,2	18,1	per 100 ha of agricultural land <sup>c</sup> in heads	29
pigs (in years 2000-2009 and 2011-2013 - as of the end of July):						
164,2	184,4	147,2	145,8	155,8	in thousand heads	30
37,5	38,1	30,4	35,7	35,5	per 100 ha of agricultural land <sup>c</sup> in heads	31
Production per 1 ha of agricultural land <sup>e</sup> :						
240,6	262,4	200,8	269,9	265,6	of animals for slaughter in terms of meat (including fats and pluck) <sup>g</sup> in kg	32
247,6	245,4	240,1	264,6	240,7	of cows' milk in l	33

<sup>c</sup> Od 2010 r. bez gruntów posiadaczy użytków rolnych nieprowadzących działalności rolniczej oraz gruntów posiadaczy poniżej 1 ha. bez powierzchni upraw trwałych, ogrodów przydomowych oraz upraw na przyoranie (nawozy zielone). <sup>f</sup> Od 2010 r. bez ogrodów dziczyzny; w wadze poubojowej ciepłej.

<sup>e</sup> Since 2010 excluding land of owners of agricultural land who do not conduct agricultural activities and owners of less than 1 ha excluding permanent crops, kitchen gardens as well as area intended for ploughing (green fertilizers). <sup>f</sup> Since 2010 excluding weight.

**I. WAŻNIEJSZE DANE O WOJEWÓDZTWIE (cd.)**  
**MAJOR DATA ON THE VOIVODSHIP (cont.)**

Lp.	WYSZCZEGÓLNIENIE	2000	2005	2008	2009
ROLNICTWO <sup>a</sup> AGRICULTURE <sup>a</sup> AND					
1	Skup produktów rolnych na 1 ha użytków rolnych <sup>b</sup> : ziarno zbóż podstawowych (łącznie z mieszan- kami zbożowymi) w kg .....	411,5	477,2	283,0	658,7
2	ziemniaki w kg .....	18,6	14,2	12,1	11,6
3	buraki cukrowe w kg .....	206,2	267,1	114,3	189,5
4	żywiec rzeźny w przeliczeniu na mięso (łącznie z tłuszczami) <sup>c</sup> w kg .....	113,4	161,9	164,9	153,3
5	mleko krowie w l .....	149,1	205,6	172,7	187,5
Zużycie nawozów w przeliczeniu na czysty skład- nik na 1 ha użytków rolnych <sup>b,de</sup> w kg:					
6	mineralnych lub chemicznych (łącznie z wielo- składnikowymi) .....	87,4	115,5	140,4	120,4
7	wapniowych .....	26,5	33,5	40,7	36,4
8	Ciągniki rolnicze (stan w czerwcu; w 2000 r. – stan w dniu 31 XII) na 100 ha użytków rolnych <sup>be</sup> w szt.	3,8	4,2	4,7	4,7
9	Powierzchnia gruntów leśnych (stan w dniu 31 XII) w tys. ha .....	692,2	702,4	704,6	705,0
Powierzchnia lasów (stan w dniu 31 XII):					
10	w tysiącach hektarów .....	672,7	681,6	683,4	683,8
11	na 1 mieszkańca w ha .....	0,7	0,7	0,7	0,7
12	Lesistość (stan w dniu 31 XII) w % .....	48,1	48,7	48,9	48,9
13	Pozyskanie drewna (grubizny) na 100 ha po- wierzchni lasów w m <sup>3</sup> .....	321,6	356,0	361,4	374,7
PRZE INDU					
Produkcja sprzedana przemysłu:					
14	w milionach złotych (ceny bieżące) .....	.	14811,9	19127,3	21622,1
15	2005 = 100 (ceny stałe) .....	.	100,0	127,5	138,0
16	na 1 zatrudnionego w zł (ceny bieżące) .....	.	225781	249853	303997
17	na 1 mieszkańca w zł (ceny bieżące) .....	.	14677	18963	21416
BUDO CONST					
Sprzedaż produkcji budowlano-montażowej <sup>f</sup> (ceny bieżące):					
18	w milionach złotych .....	.	1879,9	3358,7	3220,6
19	na 1 mieszkańca w zł .....	.	1863	3330	3190
TRANSPORT I ŁĄCZNOŚĆ TRANSPORT AND COMMUNI					
20	Linie kolejowe eksploatowane normalnotorowe <sup>g</sup> : w kilometrach .....	1210	985	959	960
21	na 100 km <sup>2</sup> powierzchni ogólnej w km .....	8,7	7,0	6,9	6,9
Drogi publiczne o twardej nawierzchni (miejskie i zamiejskie):					
22	w kilometrach .....	8164	8056	8 134	8174
23	na 100 km <sup>2</sup> powierzchni ogólnej w km .....	58,4	57,6	58,2	58,5
Samochody osobowe zarejestrowane <sup>h</sup> :					
24	w tysiącach sztuk .....	270,3	347,6	440,6	448,7
25	na 1000 ludności .....	264	344	437	444

<sup>a</sup> Dane według siedziby użytkownika gospodarstwa. <sup>b</sup> Od 2010 r. bez gruntów posiadaczy użytków rolnych nieprowadzących. <sup>c</sup> Dotyczy mięsa: wołowego, cielęcego, wieprzowego, baraniego, końskiego i drobiowego w wadze poubojowej ciepłej. <sup>d</sup> W roku miejsca wykonywania robót. <sup>e</sup> Dane dotyczą sieci kolejowej Kolei Państwowych (PKP), od 2005 r. również innych podmiotów, <sup>f</sup> <sup>a</sup> Data are presented according to the official residence of land user. <sup>b</sup> Since 2010 excluding land of owners of agricultural activities on a small scale. <sup>c</sup> Concerns meat: beef, veal, pork, mutton, horseflesh and poultry; in post-slaughter warm weight. <sup>d</sup> Data concern rail network of Polskie Koleje Państwowe (PKP), as well as since 2005 of other entities which are administrators

2010	2011	2012	2013	2014	SPECIFICATION	No.
I LEŚNICTWO (dok.) FORESTRY (cont.)						
					Procurement of agricultural products per 1 ha of agricultural land <sup>b</sup> :	
596,3	367,4	488,6	657,1	814,9	basic cereal grains (including cereal mixed) in kg	1
9,2	11,1	24,8	15,6	34,6	potatoes in kg	2
189,2	143,4	264,5	229,4	215,8	sugar beets in kg	3
205,3	233,5	176,4	248,5	240,4	animals for slaughter in terms of meat (including fats) <sup>c</sup> in kg	4
219,5	189,7	206,9	241,2	214,2	cows' milk in l	5
					Consumption of fertilizers in terms of pure ingredient per 1 ha of agricultural land <sup>b,d,e</sup> in kg:	
98,7	118,0	105,2	188,5	98,0	mineral or chemical (including mixed fertilizers)	6
38,9	32,5	38,6	24,0	44,7	lime	7
4,4	.	.	4,8	.	Agricultural tractors (as of June; in 2000 – as of 31 XII) per 100 ha of agricultural land <sup>b,e</sup> in units	8
706,2	707,1	708,2	708,6	709,0	Forest land (as of 31 XII) in thous. ha	9
685,1	686,0	687,2	687,7	688,1	Forest areas (as of 31 XII): in thousand hectares	10
0,7	0,7	0,7	0,7	0,7	per capita in ha	11
49,0	49,0	49,1	49,2	49,2	Forest cover (as of 31 XII) in %	12
376,1	421,9	418,0	438,1	445,8	Removals (timber) per 100 ha of forest area in m <sup>3</sup>	13
MYSŁ STRY						
24597,2	25679,9	25823,5	26526,9	29842,7	Sold production of industry: in million zlotys (current prices)	14
161,7	167,3	158,7	158,8	181,6	2005 = 100 (constant prices)	15
343053	360298	372242	386245	413959	per employee in zł (current prices)	16
24337	25100	25240	25949	29236	per capita in zł (current prices)	17
WNICTWO RUCTION						
3146,8	3924,2	3720,8	3281,2	3236,8	Sales of construction and assembly production <sup>f</sup> (current prices): in million zlotys	18
3076	3836	3637	3210	3264	per capita in zł	19
— stan w dniu 31 XII						
CATIONS — as of 31 XII						
967	967	971	920	921	Railway lines operated – standard gauge <sup>g</sup> : in kilometres	20
6,9	6,9	6,9	6,6	6,6	per 100 km <sup>2</sup> of total area in km	21
8166	8285	8318	8476	8647	Hard surface public roads (urban and non-urban): in kilometres	22
58,4	59,2	59,5	60,6	61,8	per 100 km <sup>2</sup> of total area in km	23
469,7	498,3	518,4	539,4	558,2	Registered passenger cars <sup>h</sup> : in thousand units	24
459	487	507	528	547	per 1000 population	25

działalności rolniczej oraz gruntów posiadaczy poniżej 1 ha użytków rolnych prowadzących działalność rolniczą o małej skali gospodarczym. <sup>e</sup> W 2010 r. dane Powszechnego Spisu Polskich Rolnego. <sup>f</sup> Zrealizowanej przez podmioty budowlane – według będących zarządcami infrastruktury kolejowej. <sup>h</sup> Od 2011 r. łącznie z posiadającymi pozwolenia czasowe wydane w końcu roku.

land who do not conduct agricultural activities and owners of less than 1 ha of agricultural land who conduct agricultural d In farming year. <sup>e</sup> In 2010 data of the Agricultural Census. <sup>f</sup> Realized by construction units – by place of performing works. of railway infrastructure. <sup>h</sup> Since 2011 including having temporary permission given at the end of the year.

**I. WAŻNIEJSZE DANE O WOJEWÓDZTWIE (cd.)**  
**MAJOR DATA ON THE VOIVODSHIP (cont.)**

Lp.	WYSZCZEGÓLNIENIE	2000	2005	2008	2009
<b>TRANSPORT I ŁĄCZNOŚĆ</b>					
<b>TRANSPORT AND COMMUNI</b>					
1	Placówki dla usług pocztowych <sup>a</sup> :				
	w liczbach bezwzględnych .....	267	290	293	285
2	na 100 tys. ludności .....	26,5	28,7	29,0	28,2
3	Telefoniczne łącza główne <sup>b</sup> :				
	w tysiącach .....	278,9	333,7	262,0	227,9
4	na 1000 ludności .....	272,4	330,7	259,7	225,7
<b>HAN</b>					
<b>TRA</b>					
5	Sprzedaż detaliczna towarów (ceny bieżące):				
	w milionach złotych .....	10022,6	9611,5	9143,7	9709,3
6	na 1 mieszkańca w zł .....	9789	9524	9065	9617
7	Sklepy (stan w dniu 31 XII) w tys. ....	11,7 <sup>c</sup>	10,4	10,0	9,5
8	Liczba ludności (stan w dniu 31 XII) na 1 sklep ...	88 <sup>c</sup>	97	101	106
<b>FINANSE</b>					
<b>PUBLIC</b>					
	<b>Budżety gmin<sup>d</sup></b>				
	Dochody:				
9	w milionach złotych .....	960,8	1507,4	1875,7	2011,8
10	na 1 mieszkańca w zł .....	1257	1970	2449	2623
	Wydatki:				
11	w milionach złotych .....	994,2	1517,7	1891,4	2193,6
12	na 1 mieszkańca w zł .....	1301	1983	2470	2860
	<b>Budżety miast na prawach powiatu</b>				
	Dochody:				
13	w milionach złotych .....	512,8	620,1	793,7	862,3
14	na 1 mieszkańca w zł .....	2103	2542	3269	3553
	Wydatki:				
15	w milionach złotych .....	522,5	619,9	826,8	983,0
16	na 1 mieszkańca w zł .....	2142	2541	3406	4050
	<b>Budżety powiatów</b>				
	Dochody:				
17	w milionach złotych .....	397,2	479,5	544,3	672,8
18	na 1 mieszkańca w zł .....	520	627	711	877
	Wydatki:				
19	w milionach złotych .....	402,2	477,6	548,5	716,4
20	na 1 mieszkańca w zł .....	526	624	716	934
	<b>Budżet województwa</b>				
	Dochody:				
21	w milionach złotych .....	147,0	206,0	350,6	756,2
22	na 1 mieszkańca w zł .....	146	204	348	749
	Wydatki:				
23	w milionach złotych .....	148,5	240,1	340,1	777,4
24	na 1 mieszkańca w zł .....	147	238	337	770

<sup>a</sup> Dane dotyczą poczty publicznej; w 2000 r. placówki pocztowe i placówki usług telekomunikacyjnych. <sup>b</sup> Dane dotyczą operatorów dochodów i wydatków gmin mających również status miasta na prawach powiatu.

<sup>a</sup> Data concern public post; in 2000 post offices and telecommunication service offices. <sup>b</sup> Data concern operators of the revenue and which expenditure of gminas are also cities with powiat status.

2010	2011	2012	2013	2014	SPECIFICATION	No.
— stan w dniu 31 XII (dok.)						
<b>CATIONS — as of 31 XII (cont.)</b>						
282	269	268	252	246	<i>Postal service offices<sup>d</sup>:</i>	
27,6	26,3	26,2	24,7	24,1	<i>in absolute numbers</i>	1
					<i>per 100 thous. population</i>	2
207,6	184,6	162,8	161,1	151,2	<i>Fixed main line<sup>b</sup>:</i>	
202,9	180,4	159,1	157,7	148,2	<i>in thousands</i>	3
					<i>per 1000 population</i>	4
<b>DEL</b>						
<b>DE</b>						
11135,2	10987,4	10910,4	11884,6	10666,4	<i>Retail sales (current prices):</i>	
10886	10739	10664	11626	10449	<i>in million zlotys</i>	5
10,5	11,1	9,9	11,4	9,0	<i>per capita in zl</i>	6
98	92	103	90	114	<i>Shops (as of 31 XII) in thous.</i>	7
					<i>Population (as of 31 XII) per 1 shop</i>	8
<b>PUBLICZNE</b>						
<b>FINANCE</b>						
2185,9	2240,6	2312,8	2456,2	2583,8	<b>Budgets of gminas<sup>d</sup></b>	
2804	2875	2967	3154	3322	<i>Revenue:</i>	
					<i>in million zlotys</i>	9
					<i>per capita in zl</i>	10
2529,1	2354,5	2277,0	2384,4	2596,1	<i>Expenditure:</i>	
3244	3021	2921	3062	3338	<i>in million zlotys</i>	11
					<i>per capita in zl</i>	12
<b>Budgets of cities with powiat status</b>						
885,3	900,8	931,9	984,1	1042,8	<i>Revenue:</i>	
3638	3696	3825	4041	4292	<i>in million zlotys</i>	13
					<i>per capita in zl</i>	14
1040,7	933,5	934,0	971,9	1035,6	<i>Expenditure:</i>	
4276	3830	3834	3991	4262	<i>in million zlotys</i>	15
					<i>per capita in zl</i>	16
<b>Budgets of powiats</b>						
684,1	779,2	664,7	698,9	704,6	<i>Revenue:</i>	
878	1000	853	897	906	<i>in million zlotys</i>	17
					<i>per capita in zl</i>	18
750,6	794,3	654,6	682,7	705,8	<i>Expenditure:</i>	
963	1019	840	877	908	<i>in million zlotys</i>	19
					<i>per capita in zl</i>	20
<b>Budget of voivodship</b>						
475,3	498,5	439,5	599,3	536,8	<i>Revenue:</i>	
465	487	430	586	526	<i>in million zlotys</i>	21
					<i>per capita in zl</i>	22
513,4	502,2	446,8	578,3	525,2	<i>Expenditure:</i>	
502	491	437	566	515	<i>in million zlotys</i>	23
					<i>per capita in zl</i>	24

telekomunikacyjnych sieci publicznej. c Dane nieporównywalne w związku ze zmianą w 2004 r. metody badania sklepów. d Bez

public telecommunication network. c Data are not comparable due to change in 2004 the method of shop survey. d Excluding

**I. WAŻNIEJSZE DANE O WOJEWÓDZTWIE (dok.)**  
**MAJOR DATA ON THE VOIVODSHIP (cont.)**

Lp.	WYSZCZEGÓLNIENIE	2000	2005	2008	2009
INWESTYCJE. INVESTMENTS.					
	Nakłady inwestycyjne (ceny bieżące):				
1	w milionach złotych .....	2627,9	3317,0	4420,0	4422,6
2	na 1 mieszkańca w zł .....	2606	3287	4382	4380
	Wartość brutto środków trwałych (stan w dniu 31 XII; bieżące ceny ewidencyjne):				
3	w milionach złotych .....	32805,9	43097,2	54709,3	58442,3
4	na 1 mieszkańca w zł .....	32530	42704	54223	57861
PODMIOTY GOSPODARKI NARODOWEJ ENTITIES OF THE NATIONAL ECONOMY					
5	Ogółem: w tysiącach .....	87,9	102,1	101,9	101,4
6	na 10 tys. ludności .....	871,5	1011,4	1009,6	1004,0
	Osoby prawne i jednostki organizacyjne niemające osobowości prawnej:				
7	w tysiącach .....	19,1	24,7	26,3	26,9
8	1999 = 100 .....	110,7	142,9	142,9	155,7
	w tym:				
9	spółdzielnie .....	0,5	0,5	0,5	0,5
10	spółki handlowe .....	4,5	6,1	6,8	7,1
11	w tym z udziałem kapitału zagranicznego ..	1,9	2,3	2,6	2,7
12	spółki cywilne .....	7,3	6,1	5,9	5,9
	Osoby fizyczne prowadzące działalność gospodarczą:				
13	w tysiącach .....	68,8	77,4	75,6	74,5
14	1999 = 100 .....	101,9	114,7	112,1	110,5
15	na 10 tys. ludności .....	681,8	766,8	749,3	737,7
RACHUNKI REGIONAL					
	Produkt krajowy brutto (ceny bieżące):				
16	w milionach złotych .....	.	.	.	.
17	na 1 mieszkańca w zł .....	.	.	.	.
	Produkt krajowy brutto (ceny stałe) – rok poprzedni = 100 .....	.	.	.	.
18	.....	.	.	.	.
	Wartość dodana brutto (ceny bieżące):				
19	w milionach złotych .....	.	.	.	.
20	na 1 mieszkańca w zł .....	.	.	.	.
	Nominalne dochody do dyspozycji brutto w sektorze gospodarstw domowych:				
21	w milionach złotych .....	.	.	.	.
22	na 1 mieszkańca w zł .....	.	.	.	.
	Realne dochody do dyspozycji brutto w sektorze gospodarstw domowych – rok poprzedni = 100 .....	.	.	.	.
23	.....	.	.	.	.

*a* Dane za 2000 r. nieporównywalne w związku z nowelizacją w 2002 r. ustawy o rachunkowości. *b* Bez osób prowadzących  
*a* Data for 2000 are not comparable due to amendments in 2002 of the Act of Accounting. *b* Excluding persons tending



2010	2011	2012	2013	2014	SPECIFICATION	No.
<b>ŚRODKI TRWAŁE <sup>a</sup></b>						
<b>FIXED ASSETS <sup>a</sup></b>						
7497,2	7990,5	5774,6	5283,4	4809,6	<i>Investment outlays (current prices):</i>	
7329	7810	5644	5168	4712	<i>in million zlotys</i>	1
					<i>per capita in zł</i>	2
61292,7	64779,3	73620,6	84750,7	87721,6	<i>Gross value of fixed assets (as of 31 XII; current book-keeping prices):</i>	
59902	63313	71943	82969	85976	<i>in million zlotys</i>	3
					<i>per capita in zł</i>	4
W REJESTRZE REGON <sup>b</sup> — stan w dniu 31 XII						
<b>IN THE REGON REGISTER <sup>b</sup> — as of 31 XII</b>						
106,1	104,4	107,7	109,8	110,1	<i>Total: in thousands</i>	5
1037,0	1020,7	1052,4	1075,3	1078,9	<i>per 10 thous. population</i>	6
					<i>Legal persons and organizational entities without legal personality:</i>	
27,8	28,6	30,5	31,5	32,6	<i>in thousands</i>	7
160,9	165,4	176,4	182,2	188,7	<i>1999 = 100</i>	8
					<i>of which:</i>	
0,5	0,5	0,5	0,5	0,5	<i>co-operatives</i>	9
7,4	7,8	8,3	8,9	9,5	<i>commercial companies</i>	10
2,7	2,7	2,8	2,8	2,8	<i>of which with foreign capital participation</i>	11
6,0	6,1	6,1	6,1	6,0	<i>civil law partnerships</i>	12
					<i>Natural persons conducting economic activity:</i>	
78,3	75,9	77,2	78,4	77,5	<i>in thousands</i>	13
116,1	112,5	114,5	116,2	114,9	<i>1999 = 100</i>	14
765,5	741,4	754,7	767,2	759,6	<i>per 10 thous. population</i>	15
<b>REGIONALNE</b>						
<b>ACCOUNTS</b>						
32431	34505	35876	36564	.	<i>Gross domestic product (current prices):</i>	
31705	33727	35066	35768	.	<i>in million zlotys</i>	16
					<i>per capita in zł</i>	17
.	103,8	102,3	100,3	.	<i>Gross domestic product (constant prices)</i>	
					<i>– previous year = 100</i>	18
28584	30366	31823	32469	.	<i>Gross value added (current prices):</i>	
27944	29680	31105	31762	.	<i>in million zlotys</i>	19
					<i>per capita in zł</i>	20
22398	23415	24069	23974	.	<i>Gross nominal disposable income in the households sector:</i>	
21896	22887	23526	23453	.	<i>in million zlotys</i>	21
					<i>per capita in zł</i>	22
.	100,4	99,0	98,3	.	<i>Gross real disposable income in the households sector – previous year = 100</i>	23

gospodarstwa indywidualne w rolnictwie.  
private farms in agriculture.

**II. WYBRANE DANE O PODREGIONACH (NTS 3) I POWIATACH (NTS 4)**  
**SELECTED DATA BY SUBREGIONS (NTS 3) AND POWIATS (NTS 4)**

Lp. No.	WYSZCZEGÓLNIENIE SPECIFICATION	Powierzchnia <sup>a,b</sup> Total area <sup>a,b</sup>		Ludność <sup>a</sup> Population <sup>a</sup>							Przyrost naturalny na 1000 ludności Natural increase per 1000 population	
		w km <sup>2</sup> in km <sup>2</sup>	w odsetkach in %	w tys. in thous.	w odsetkach in %	wzrost lub spadek w stosunku do 2013 r. w % increase or decrease in relation to 2013 in %	na 1 km <sup>2</sup> per 1 km <sup>2</sup>		w miastach w % ogółu ludności in urban areas in % of total population		2005	2014
							2005	2014	2005	2014		
1	<b>WOJEWÓDZTWO VOIVODSHIP</b>	<b>13988</b>	<b>100,0</b>	<b>1020,3</b>	<b>100,0</b>	<b>-0,1</b>	<b>72</b>	<b>73</b>	<b>64,1</b>	<b>63,1</b>	<b>0,77</b>	<b>0,16</b>
2	<b>Podregion gorzowski...</b> <i>Subregion</i>	<b>6113</b>	<b>43,7</b>	<b>386,8</b>	<b>37,9</b>	<b>0,0</b>	<b>62</b>	<b>63</b>	<b>65,3</b>	<b>64,3</b>	<b>1,36</b>	<b>0,38</b>
	Powiaty: Powiats:											
3	Gorzowski .....	1214	8,7	70,8	6,9	0,6	54	58	37,7	35,4	2,24	1,23
4	Międzyrzecki .....	1388	9,9	58,6	5,7	-0,1	42	42	53,3	52,5	0,70	0,46
5	Słubicki .....	999	7,1	47,3	4,6	-0,1	47	47	64,5	63,9	2,83	0,70
6	Strzelecko-drezdenecki...	1248	8,9	50,2	4,9	-0,4	40	40	47,1	47,1	0,59	-0,06
7	Sulęciński .....	1178	8,4	35,8	3,5	0,0	30	30	40,6	41,7	1,48	-0,20
	Miasto na prawach powiatu City with powiat status											
8	Gorzów Wlkp. ....	86	0,6	124,1	12,2	-0,2	1458	1448	100,0	100,0	0,95	0,09
9	<b>Podregion zielonogórski</b> <i>Subregion</i>	<b>7875</b>	<b>56,3</b>	<b>633,5</b>	<b>62,1</b>	<b>-0,2</b>	<b>80</b>	<b>80</b>	<b>63,4</b>	<b>62,4</b>	<b>0,41</b>	<b>0,02</b>
	Powiaty: Powiats:											
10	Krośnieński .....	1391	9,9	56,2	5,5	-0,7	41	40	51,5	51,0	0,09	-0,74
11	Nowosolski .....	771	5,5	87,5	8,6	-0,2	113	114	66,0	64,7	1,30	-0,27
12	Świebodziński .....	937	6,7	56,4	5,5	-0,2	60	60	47,8	48,0	0,59	1,10
13	Wschowski .....	624	4,5	39,4	3,9	-0,2	62	63	50,9	50,4	2,41	1,63
14	Zielonogórski .....	1569	11,2	94,9	9,3	0,0	57	60	39,1	36,2	0,64	1,74
15	Żagański .....	1132	8,1	81,5	8,0	-0,4	73	72	61,2	60,7	-0,88	-2,00
16	Żarski .....	1393	10,0	98,6	9,7	-0,5	71	71	61,6	60,8	-0,27	-0,87
	Miasto na prawach powiatu City with powiat status											
17	Zielona Góra .....	58	0,4	118,9	11,7	0,4	2027	2038	100,0	100,0	0,50	0,33

<sup>a</sup> Stan w dniu 31 XII. <sup>b</sup> Według ewidencji geodezyjnej.

<sup>a</sup> As of 31 XII. <sup>b</sup> According to geodetic register.

Saldo migracji wewnętrznych i zagranicznych na pobyt stały <i>Internal and international net migration for permanent residence</i>				Ludność w wieku <i>Population* at age</i>								Lp. No.
w liczbach bezwzględnych <i>in absolute numbers</i>		na 1000 ludności <i>per 1000 population</i>		Zgony niemowląt na 1000 urodzeń żywych <i>Infant deaths per 1000 live births</i>		poniżej 25 lat <i>below 25 years</i>			65 lat i więcej <i>and more</i>			
						w % ogółu ludności <i>in % of total population</i>		wzrost lub spadek w stosunku do 2013 r. w % <i>increase or decrease in relation to 2013 in %</i>	w % ogółu ludności <i>in % of total population</i>		wzrost lub spadek w stosunku do 2013 r. w % <i>increase or decrease in relation to 2013 in %</i>	
2005	2014	2005	2014	2005	2014	2005	2014		2005	2014		
-646	-1323	-0,64	-1,30	6,15	3,81	33,5	27,0	-1,8	11,7	14,1	5,2	1
-56	-434	-0,15	-1,12	7,67	4,85	33,4	27,1	-1,8	11,4	13,8	5,2	2
476	269	7,30	3,82	10,32	8,70	35,6	29,6	-1,1	10,6	11,8	5,0	3
-25	-144	-0,42	-2,46	10,43	-	33,8	26,8	-1,9	11,6	13,9	5,2	4
-105	-92	-2,27	-1,95	7,49	10,40	36,6	28,6	-2,2	10,5	12,3	4,7	5
-143	-216	-2,81	-4,30	7,41	6,00	34,7	28,3	-2,0	11,7	14,0	5,0	6
-90	-61	-2,52	-1,71	4,91	-	35,2	28,6	-2,1	12,1	13,1	3,9	7
-169	-190	-1,35	-1,53	5,94	3,65	29,9	24,3	-2,0	11,8	15,7	5,9	8
-590	-889	-0,94	-1,40	5,16	3,16	33,6	27,0	-1,8	11,8	14,2	5,2	9
-241	-294	-4,20	-5,21	5,39	3,70	34,4	27,2	-2,0	11,0	13,3	5,2	10
-151	-193	-1,73	-2,20	10,02	-	33,6	27,7	-1,8	12,2	14,7	5,6	11
-122	-173	-2,18	-3,06	5,09	3,45	35,1	28,1	-2,3	11,6	13,6	5,2	12
4	-165	0,10	-4,19	2,34	-	36,6	29,7	-2,0	10,8	13,2	5,0	13
323	-4	3,62	-0,04	3,65	4,04	35,3	28,4	-1,7	10,3	12,3	5,5	14
-172	-198	-2,06	-2,43	4,14	4,21	33,7	26,8	-2,3	12,4	14,3	4,5	15
-162	-381	-1,62	-3,85	7,55	3,42	33,8	27,4	-2,4	11,9	13,8	4,9	16
-69	519	-0,60	4,37	1,89	4,65	29,8	23,5	-0,5	13,2	16,8	5,2	17

**II. WYBRANE DANE O PODREGIONACH I POWIATACH (cd.)**  
**SELECTED DATA BY SUBREGIONS AND POWIATS (cont.)**

Lp. No.	WYSZCZEGÓLNIENIE SPECIFICATION	Pobór wody na potrzeby gospodarki narodowej i ludności na 1 km <sup>2</sup> w dam <sup>3</sup> <i>Water withdrawal for needs of the national economy and population per 1 km<sup>2</sup> in dam<sup>3</sup></i>		Ścieki przemysłowe i komunalne <sup>a</sup> oczyszczane w % ścieków wymagają- cych oczyszczenia <i>Industrial and municipal wastewa- ter<sup>a</sup> treated in % of waste requiring treatment</i>		Ludność korzystająca z oczyszczalni ścieków w % ludności ogółem <sup>b</sup> <i>Population connected to wastewater treatment plants in % of total population <sup>b</sup></i>				
		2005	2014	2005	2014	ogółem <i>total</i>	2014		miejsca <i>urban areas</i>	wieś <i>rural areas</i>
							2005	2014		
1	<b>WOJEWÓDZTWO...</b> <b>VOIVODSHIP</b>	<b>7,0</b>	<b>7,3</b>	<b>91,7</b>	<b>98,8</b>	<b>64,0</b>	<b>72,4</b>	<b>93,9</b>	<b>35,7</b>	
2	<b>Podregion gorzowski .....</b> <i>Subregion</i> Powiaty: <i>Powiats:</i>	<b>6,8</b>	<b>6,4</b>	<b>96,8</b>	<b>99,9</b>	<b>73,6</b>	<b>77,1</b>	<b>98,9</b>	<b>38,0</b>	
3	Gorzowski .....	10,2	12,8	98,1	100,0	51,3	55,9	98,3	32,6	
4	Międzyrzecki.....	4,7	4,3	88,8	99,2	71,8	73,3	96,5	47,8	
5	Stubicki.....	6,6	7,0	97,4	100,0	66,1	74,7	97,2	35,0	
6	Strzelecko-drezdenecki .....	4,4	3,6	95,8	100,0	52,8	60,5	98,6	26,6	
7	Sulęciński .....	2,2	2,0	95,9	100,0	65,0	72,7	98,9	54,0	
	Miasto na prawach powiatu <i>City with powiat status</i>									
8	Gorzów Wlkp. ....	93,3	44,7	98,4	100,0	99,7	100,0	100,0	x	
9	<b>Podregion zielonogórski.</b> <i>Subregion</i> Powiaty: <i>Powiats:</i>	<b>7,2</b>	<b>8,0</b>	<b>87,8</b>	<b>97,9</b>	<b>58,2</b>	<b>69,5</b>	<b>90,7</b>	<b>34,4</b>	
10	Krośnieński.....	7,4	12,8	98,0	99,8	57,0	61,8	96,6	25,6	
11	Nowosolski .....	4,9	5,9	77,8	98,7	51,2	66,7	93,2	18,1	
12	Świebodziński.....	4,1	4,1	85,1	100,0	65,5	88,9	99,9	78,8	
13	Wschowski .....	4,4	3,6	90,5	100,0	47,5	62,1	96,9	26,7	
14	Zielonogórski.....	3,0	6,9	92,4	100,0	41,0	63,1	94,8	45,1	
15	Żagański.....	6,4	6,5	67,2	79,8	42,5	50,9	66,5	26,8	
16	Żarski .....	10,1	10,1	79,6	99,3	45,7	61,2	92,1	13,1	
	Miasto na prawach powiatu <i>City with powiat status</i>									
17	Zielona Góra.....	168,9	34,9	100,0	100,0	98,1	93,2	93,2	x	

<sup>a</sup> Od 2010 r. dane nieporównywalne z danymi za lata poprzednie ze względu na zmianę metodologii badania ścieków 31 XII.

<sup>a</sup> Since 2010 data are not comparable with data for previous years due to change in the methodology of municipal wastewater.

Emisja zanieczyszczeń powietrza z zakładów szczególnie uciążliwych dla czystości powietrza w tys. t <i>Emission of air pollutants from plants of significant nuisance to air quality in thous. t</i>				Odpady (z wyłączeniem odpadów komunalnych) wytworzone na 1 km <sup>2</sup> w t <i>Waste (excluding municipal waste) generated per 1 km<sup>2</sup> in t</i>		Nakłady na środki trwałe (ceny bieżące) na 1 mieszkańca w zł <i>Outlays on fixed assets (current prices) per capita in zł</i>				Powierzchnia o szczególnych walorach przyrodniczych prawnie chroniona <sup>a</sup> na 1 mieszkańca w m <sup>2</sup> <i>Legally protected areas possessing unique environmental value<sup>a</sup> per capita in m<sup>2</sup></i>		Lp. No.
pyłowych <i>particulates</i>		gazowych <i>gases</i>				służące ochronie środowiska <i>in environmental protection</i>		służące gospodarce wodnej <i>in water management</i>				
2005	2014	2005	2014	2005	2014	2005	2014	2005	2014	2005	2014	
2,8	1,0	2189,3	2009,1	36,9	65,6	153	357	37	119	5445	5341	1
1,5	0,3	888,1	904,0	24,8	35,5	157	358	43	167	8124	7893	2
1,0	0,1	277,7	314,3	20,9	12,2	424	648	39		10575	9715	3
0,2	0,2	37,7	32,5	8,1	2,6	181	653	38	187	8339	7470	4
0,1	0,0	14,0	10,9	13,0	71,7	148	167	188	52	8478	8395	5
0,0	0,0	15,9	84,3	13,9	52,2	114	185	25	647	18077	18100	6
0,1	0,0	15,1	10,2	8,9	2,6	196	142	20	47	17261	17267	7
									2			
0,2	0,0	527,7	451,8	861,6	681,4	19	259	7	122	47	35	8
1,3	0,7	1301,2	1105,1	46,3	89,0	150	356	34	89	3816	3782	9
0,1	0,1	57,2	30,6	20,0	29,7	88	528	73	167	6668	6747	10
0,1	0,0	32,5	16,5	18,5	360,7	113	548	34	50	1980	1965	11
0,1	0,0	33,2	17,5	34,2	91,2	396	39	22	6	5553	5461	12
0,0	-	5,5	0,3	-	13,5	97	18	11	4	3988	3948	13
0,2	0,1	179,6	125,0	29,5	35,4	135	596	35	262	5169	4886	14
0,2	0,1	77,1	62,9	70,1	55,1	175	404	40	117	3555	3625	15
0,4	0,3	312,7	292,9	77,7	108,8	104	237	54	60	6294	6303	16
0,1	0,0	603,4	559,4	970,7	308,6	141	272	6	16	-	2	17

komunalnych. *b* Ludność korzystająca – na podstawie szacunków, ludność ogółem – na podstawie bilansów. *c* Stan w dniu

*b* Population connected to – estimated data, the total population – based on balances. *c* As of 31 XII.

**II. WYBRANE DANE O PODREGIONACH I POWIATACH (cd.)**  
**SELECTED DATA BY SUBREGIONS AND POWIATS (cont.)**

Lp. No.	WYSZCZEGÓLNIENIE SPECIFICATION	Przestępstwa stwierdzone przez Policję w zakończonych postępowaniach przygotowawczych na 10 tys. ludności Ascertained crimes by the Police in completed preparatory proceedings per 10 thous. population		Wskaźnik wykrywalności sprawców przestępstw stwierdzonych przez Policję w % Rate of detectability of delinquents in ascertained crimes by the Police in %		Pracujący <sup>abc</sup>			
						ogółem		w tys. in thous.	na 1000 ludności per 1000 population
						2005 <sup>e</sup>	2014 <sup>f</sup>		
1	<b>WOJEWÓDZTWO VOIVODSHIP</b>	<b>391</b>	<b>289</b>	<b>70,0</b>	<b>72,4</b>	<b>222,4</b>	<b>254,7</b>	<b>249,7</b>	
2	<b>Podregion gorzowski...</b> <i>Subregion</i>	<b>399</b>	<b>270</b>	<b>70,5</b>	<b>67,3</b>	<b>87,5</b>	<b>102,5</b>	<b>265,0</b>	
	Powiaty: Powiats:								
3	Gorzowski.....	419 <sup>h</sup>	221	68,6 <sup>h</sup>	62,7	12,4	17,6	248,2	
4	Międzyrzecki.....	307	207	65,7	70,9	12,1	13,4	228,9	
5	Słubicki.....	523	384	74,2	79,3	10,0	10,6	224,9	
6	Strzelecko-drezdenecki...	345	216	75,0	69,3	9,5	11,1	221,8	
7	Sulęciński.....	354	303	76,2	77,4	8,8	7,7	214,6	
	Miasto na prawach powiatu <i>City with powiat status</i>								
8	Gorzów Wlkp. ....	.	297	.	59,5	34,6	42,1	339,0	
9	<b>Podregion zielonogórski</b> <i>Subregion</i>	<b>387</b>	<b>301</b>	<b>69,7</b>	<b>74,4</b>	<b>134,9</b>	<b>152,2</b>	<b>240,3</b>	
	Powiaty: Powiats:								
10	Krośnieński.....	384	238	74,2	74,3	8,6	10,8	192,5	
11	Nowosolski.....	393	410	74,9	83,3	15,4	17,6	201,4	
12	Świebodziński.....	412	244	73,1	67,2	15,7	17,3	306,0	
13	Wschowski.....	347	177	75,2	71,0	8,9	9,4	238,9	
14	Zielonogórski.....	414 <sup>h</sup>	335	63,9 <sup>h</sup>	79,2	16,5	20,3	214,1	
15	Żagański.....	333	239	73,8	72,8	13,3	13,0	159,5	
16	Żarski.....	372	243	68,8	69,7	19,1	22,9	231,9	
	Miasto na prawach powiatu <i>City with powiat status</i>								
17	Zielona Góra.....	.	381	.	70,8	37,5	40,9	343,8	

<sup>a</sup> Stan w dniu 31 XII. <sup>b</sup> Według faktycznego miejsca pracy i rodzaju działalności; bez podmiotów gospodarczych o liczbie wyszacowanych w 2005 r. na podstawie wyników Narodowego Spisu Powszechnego Ludności i Mieszkań oraz Powszechnego należy rozumieć następujące sekcje PKD: „Działalność profesjonalna, działalność naukowa i techniczna”, „Administrowanie i „Opieka zdrowotna i pomoc społeczna”, „Działalność związana z kulturą, rozrywką i rekreacją” oraz „Pozostała działalność

<sup>a</sup> As of 31 XII. <sup>b</sup> By actual workplace and kind of activity; excluding economic entities employing up to 9 persons. <sup>c</sup> Data as and Housing Census as well the Agricultural Census 2002, as well as in 2014 on the basis the Agricultural Census 2010. <sup>d</sup> The support service activities”, „Public administration and defence; compulsory social security”, „Education”, „Human health and punishable acts committed by juveniles. <sup>g</sup> Including city with powiat status.

Employed persons <sup>abc</sup>				
		w % ogółem	in % of total	
rolnictwo, leśnictwo, łowiectwo i rybactwo <i>agriculture, forestry and fishing</i>	przemysł i budownictwo <i>industry and construction</i>		handel; naprawa pojazdów samochodowych <sup>Δ</sup> ; transport i gospodarka magazynowa; zakwaterowanie i gastro- nomia <sup>Δ</sup> ; informacja i komunikacja <i>trade; repair of motor vehicles <sup>Δ</sup>; transportation and storage, accommodation and catering <sup>Δ</sup>; information and communication</i>	działalność finansowa i ubezpieczeniowa, obsługa ryнку nieruchomości <sup>Δ</sup> oraz pozostałe usługi <sup>d</sup> <i>financial and insurance activities, real estate activities and other services<sup>d</sup></i>
2014				
14,1	34,4	18,9	32,6	1
14,7	35,7	17,8	31,8	2
26,3	43,7	12,8	17,2	3
18,7	36,7	14,6	30,0	4
14,1	24,3	29,8	31,8	5
31,3	35,1	11,1	22,5	6
25,1	23,7	19,2	32,0	7
2,5	37,2	19,4	40,9	8
13,7	33,5	19,7	33,1	9
28,3	25,1	16,8	29,8	10
15,1	41,3	12,6	31,0	11
11,0	45,7	17,0	26,3	12
29,9	31,3	14,8	24,0	13
19,7	37,9	19,3	23,1	14
21,3	27,4	19,3	32,0	15
14,7	41,7	15,2	28,4	16
0,7	22,9	28,6	47,8	17

pracujących do 9 osób. <sup>c</sup> Dane opracowano z uwzględnieniem pracujących w gospodarstwach indywidualnych w rolnictwie Spisu Rolnego 2002 oraz w 2014 r. na podstawie Powszechnego Spisu Rolnego 2010. <sup>d</sup> Pod pojęciem "pozostałe usługi" działalność wspierająca". „ Administracja publiczna i obrona narodowa; obowiązkowe zabezpieczenia społeczne"; „Edukacja", usługowa". <sup>e</sup> Łącznie z prokuraturą. <sup>f</sup> Bez czynów karalnych popełnionych przez nieletnich. <sup>g</sup> Łącznie z miastem na prawach powiatu.

are compiled considering employed persons on private farms in agriculture estimated on the basis of the results of the Population term "Other services" refers to the NACE Rev. 2 sections: "Professional, scientific and technical activities"; "Administrative and social work activities"; "Arts, entertainment and recreation" and "Other service". <sup>e</sup> Including prosecutor's office. <sup>f</sup> Excluding

**II. WYBRANE DANE O PODREGIONACH I POWIATACH (cd.)**  
**SELECTED DATA BY SUBREGIONS AND POWIATS (cont.)**

Lp. No.	WYSZCZEGÓLNIENIE SPECIFICATION	Bezrobotni zarejestrowani <sup>a</sup> Registered unemployed persons <sup>a</sup>				
		ogółem w tys. total in thous.	z liczby ogółem — w % of total number — in %			
			pozostający bez pracy dłużej niż 1 rok out of work for longer than 1 year	w wieku aged		
				24 lata i mniej 24 years and less	50 lat i więcej 50 years and more	
		2005	2014			
1	<b>WOJEWÓDZTWO VOIVODSHIP</b>	<b>89,2</b>	<b>47,1</b>	<b>34,3</b>	<b>14,3</b>	<b>28,9</b>
2	<b>Podregion gorzowski.... Subregion</b>	<b>31,9</b>	<b>15,9</b>	<b>33,7</b>	<b>13,4</b>	<b>31,5</b>
	Powiaty: Powiats:					
3	Gorzowski.....	4,8	2,2	30,0	14,3	32,7
4	Międzyrzecki.....	5,6	4,0	44,7	14,0	30,5
5	Słubicki.....	4,5	1,3	26,7	12,6	35,9
6	Strzelecko-drezdenecki...	6,0	3,6	37,4	13,7	28,7
7	Sulęciński.....	2,9	1,5	27,3	17,0	30,6
	Miasto na prawach powiatu City with powiat status					
8	Gorzów Wlkp. ....	8,2	3,4	24,5	10,6	33,7
9	<b>Podregion zielonogórski Subregion</b>	<b>57,2</b>	<b>31,2</b>	<b>34,6</b>	<b>14,8</b>	<b>27,5</b>
	Powiaty: Powiats:					
10	Krośnieński.....	6,7	3,3	37,8	16,1	28,0
11	Nowosolski.....	10,7	6,0	41,4	14,3	27,7
12	Świebodziński.....	3,7	2,4	34,2	17,4	27,7
13	Wschowski.....	3,1	1,8	35,7	18,9	26,3
14	Zielonogórski.....	6,9	4,3	32,4	16,2	25,8
15	Żagański.....	9,0	4,9	29,5	14,1	25,7
16	Żarski.....	10,4	4,4	33,8	15,8	28,5
	Miasto na prawach powiatu City with powiat status					
17	Zielona Góra.....	6,7	4,2	31,0	9,7	30,4

<sup>a</sup> Stan w dniu 31 XII. <sup>b</sup> Dane opracowano z uwzględnieniem pracujących w gospodarstwach indywidualnych w rolnictwie wy-  
Powszechnego Spisu Rolnego 2002 oraz w 2014 r. na podstawie Powszechnego Spisu Rolnego 2010. <sup>c</sup> Bez podmiotów gospo-

<sup>a</sup> As of 31 XII. <sup>b</sup> Data are compiled considering employed persons on private farms in agriculture estimated on the basis of  
the Agricultural Census 2010. <sup>c</sup> Excluding economic entities employing up to 9 persons. <sup>d</sup> Average monthly gross wages



Stopa bezrobocia rejestrowanego <sup>ab</sup> w % Registered unemployment rate <sup>ab</sup> in %		Przeciętne miesięczne wynagrodzenia brutto <sup>c</sup> Average monthly gross wages and salaries <sup>c</sup>				Lp. No.
		w zł in zł		Polska = 100 <sup>d</sup> Poland = 100 <sup>d</sup>	województwo = 100 voivodship = 100	
2005	2014	2005	2014			
<b>23,0</b>	<b>12,5</b>	<b>2144,35</b>	<b>3425,38</b>	<b>85,5</b>	<b>100,0</b>	1
<b>21,2</b>	<b>10,7</b>	<b>2127,57</b>	<b>3415,80</b>	<b>85,3</b>	<b>99,7</b>	2
21,3	8,8	2217,31	3597,06	89,8	105,0	3
25,3	18,6	2027,83	3345,15	83,5	97,7	4
24,0	7,9	2067,48	3454,74	86,3	100,9	5
32,3	20,1	2077,67	3410,80	85,2	99,6	6
20,8	13,6	1765,74	2925,57	73,1	85,4	7
14,9	5,9	2212,65	3432,87	85,7	100,2	8
<b>24,1</b>	<b>13,6</b>	<b>2155,59</b>	<b>3431,80</b>	<b>85,7</b>	<b>100,2</b>	9
34,9	18,6	2021,99	3351,05	83,7	97,8	10
34,4	20,7	1888,38	3372,90	84,2	98,5	11
15,6	10,2	1957,86	3308,49	82,6	96,6	12
21,3	13,3	1806,28	3130,04	78,2	91,4	13
23,9	13,5	2171,40	3408,24	85,1	99,5	14
32,7	22,2	1872,44	3125,35	78,1	91,2	15
28,5	12,9	2186,90	3596,66	89,8	105,0	16
12,0	7,3	2468,95	3578,27	89,4	104,5	17

szacowanych w 2005 r. na podstawie na podstawie wyników Narodowego Spisu Powszechnego Ludności i Mieszkań oraz darczych o liczbie pracujących do 9 osób. <sup>d</sup> Przeciętne miesięczne wynagrodzenie brutto w kraju wynosiło 4003,99 zł.

the results of the Population and Housing Census as well as the Agricultural Census 2002, as well as in 2014 on the basis and salaries in Poland amounted to 4003,99 zł.

**II. WYBRANE DANE O PODREGIONACH I POWIATACH (cd.)**  
**SELECTED DATA BY SUBREGIONS AND POWIATS (cont.)**

Lp. No.	WYSZCZEGÓLNIENIE SPECIFICATION	Sieć rozdzielcza <sup>a</sup> na 100 km <sup>2</sup> w km Distribution network <sup>a</sup> per 100 km <sup>2</sup> in km						Zasoby mieszkaniowe <sup>ab</sup> Dwelling stocks <sup>ab</sup>			Mieszkania Dwellings	
		wodociągowa water supply system		kanalizacyjna <sup>d</sup> sewage system <sup>d</sup>		gazowa gas supply system		mieszkania na 1000 ludności dwellings per 1000 population	prze- ciężna po- wierz- chnia użytko- wa 1 miesz- kania w m <sup>2</sup> average useful floor area of dwelling in m <sup>2</sup>	ogółem total	wzrost lub spadek w stosun- ku do 2005 r. w % increa- se or decre- ase in relation to 2005 in %	
		2005	2014	2005	2014	2005	2014					2005
1	<b>WOJEWÓDZTWO VOIVODSHIP</b>	39,3	48,7	14,3	26,0	21,1	21,4	330,7	355,4	73,1	3355	1,9
2	<b>Podregion gorzowski</b> .... Subregion	32,3	42,7	15,0	21,2	23,0	21,6	330,7	356,2	72,9	1323	-2,9
	Powiaty: Powiats:											
3	Gorzowski .....	47,5	62,9	12,5	20,6	33,0	31,5	299,0	308,6	87,5	241	-0,4
4	Międzyrzecki .....	22,6	25,6	15,0	18,6	22,4	13,8	324,4	344,8	74,1	128	-30,8
5	Słubicki .....	25,4	30,4	11,8	18,2	23,0	24,2	320,2	341,3	72,9	159	72,8
6	Strzelecko-drezdenecki...	25,9	39,0	9,6	17,1	8,1	7,1	309,8	329,1	73,5	134	20,7
7	Sulęciński .....	26,9	30,2	11,5	14,4	10,4	13,1	319,0	338,4	79,3	127	51,2
	Miasto na prawach powiatu City with powiat status											
8	Gorzów Wlkp. ....	221,6	403,9	211,6	264,6	279,4	304,1	365,9	410,4	64,5	534	-17,7
9	<b>Podregion zielonogórski</b> Subregion	44,7	53,4	13,7	29,7	19,7	21,3	330,6	355,0	73,3	2032	5,3
	Powiaty: Powiats:											
10	Krośniński .....	30,9	39,0	9,9	14,4	9,0	11,3	320,4	338,9	75,7	109	36,3
11	Nowosolski .....	59,3	67,7	14,1	35,9	24,0	29,5	325,8	343,6	70,3	236	57,3
12	Świebodziński .....	23,7	32,0	14,9	43,6	19,4	19,4	313,0	341,6	74,5	119	54,5
13	Wschowski .....	42,4	48,7	11,1	22,3	10,0	10,1	294,9	313,1	83,2	100	-27,0
14	Zielonogórski .....	41,9	52,1	9,7	29,1	24,3	30,9	299,9	323,8	89,1	405	16,0
15	Żagański .....	48,8	58,4	14,9	32,6	21,7	17,0	338,5	359,1	69,7	99	-34,9
16	Żarski .....	52,6	59,5	8,7	16,5	12,8	11,0	328,6	343,5	72,1	121	-39,8
	Miasto na prawach powiatu City with powiat status											
17	Zielona Góra .....	355,0	397,3	315,0	449,3	330,2	378,6	378,7	422,7	64,4	843	7,5

<sup>a</sup> Stan w dniu 31 XII. <sup>b</sup> Na podstawie bilansów zasobów mieszkaniowych. <sup>c</sup> Bez szkół specjalnych. <sup>d</sup> Łącznie z kolektorami. <sup>e</sup> Łącznie z technikami uzupełniającymi i ogólnokształcącymi i ogólnokształcącymi szkołami artystycznymi dającymi uprawnienia

<sup>a</sup> As of 31 XII. <sup>b</sup> Based on balances of dwelling stocks. <sup>c</sup> Excluding special schools. <sup>d</sup> Including collectors. <sup>e</sup> Excluding supplementary technical secondary schools and general art schools leading to professional certification.

oddane do użytkowania completed		Mieszkania, których budowę rozpoczęto w 2014 r. <i>Dwellings in which construc-tion has begun In 2014</i>	Uczniowie w szkołach dla dzieci i młodzieży <sup>e</sup> na 10 tys. ludności <i>Pupils and students of schools for children and youth<sup>e</sup> per 10 thous. population</i>					Uczniowie szkół police- alnych <sup>c</sup> na 10 tys. ludności <i>Students of post- -secondary schools<sup>c</sup> per 10 thous. population</i>	Lp. No
na 1000 ludności per 1000 population			podstawo- wych <sup>e</sup> primary <sup>e</sup>	gimnazjach lower secondary	zasadni- czych zawodowych basic vocational	liceach ogólno- kształcących <sup>f</sup> general secondary <sup>f</sup>	techni- kach <sup>g</sup> technical secondary <sup>g</sup>		
2005	2014	2014							
3,3	3,3	3261	594,9	274,1	52,9	114,4	141,6	52,0	1
3,6	3,4	1088	604,5	270,4	51,0	110,4	138,0	48,6	2
3,7	3,4	283	622,4	270,7	33,9	51,8	54,0	2,7	3
3,2	2,2	71	574,4	260,4	49,8	58,7	137,4	33,6	4
2,0	3,4	75	644,1	279,8	20,9	107,9	162,0	x	5
2,2	2,7	122	639,7	295,1	71,9	96,8	59,5	x	6
2,4	3,6	49	609,6	271,5	41,1	92,6	64,6	5,3	7
5,2	4,3	488	577,9	261,1	67,0	179,7	230,1	132,5	8
3,1	3,2	2173	589,0	276,3	54,1	116,9	143,8	54,1	9
1,4	1,9	89	572,6	270,1	48,4	83,6	99,8	3,4	10
1,7	2,7	274	609,5	265,1	54,6	68,6	135,7	12,0	11
1,4	2,1	174	616,1	291,8	84,4	91,5	159,5	2,7	12
3,5	2,5	105	658,2	317,0	79,3	91,2	81,8	3,6	13
3,9	4,3	322	580,7	227,7	28,1	50,2	43,8	x	14
1,8	1,2	100	554,2	280,3	52,2	101,4	119,0	x	15
2,0	1,2	149	594,8	298,7	48,2	109,9	167,7	31,6	16
6,6	7,1	960	571,5	284,3	60,6	258,5	260,7	249,3	17

<sup>e</sup> Bez dzieci w wieku 6 lat objętych edukacją w placówkach wychowania przedszkolnego. <sup>f</sup> Łącznie z uzupełniającymi liceami zawodowe.

<sup>g</sup> Including supplementary general secondary schools. <sup>g</sup> Including children aged 6 attending pre-primary education establishments. <sup>f</sup> Including supplementary general secondary schools. <sup>g</sup> Including

**II. WYBRANE DANE O PODREGIONACH I POWIATACH (cd.)**  
**SELECTED DATA BY SUBREGIONS AND POWIATS (cont.)**

Lp. No.	WYSZCZEGÓLNIENIE SPECIFICATION	Dzieci w przedszkolach na 100 miejsc <i>Children atten- ding nursery schools per 100 places</i>		Łóżka w szpita- lach ogólnych <sup>a</sup> na 10 tys. ludności <i>Beds in general hospitals<sup>a</sup> per 10 thous. population</i>		Liczba ludności <sup>a</sup> na <i>Population<sup>a</sup> per</i>				Biblioteki <i>Public</i>	
						1 podmiot ambulatoryjnej opieki zdrowotnej <sup>c</sup> <i>provider of out-patient health care<sup>c</sup></i>		1 aptekę ogólnodostępną <i>generally available pharmacy</i>		księgozbiór <sup>a</sup> w wol. <i>collection<sup>a</sup> in vol.</i>	
		2005	2014 <sup>b</sup>	2005	2014 <sup>b</sup>	2005	2014	2005	2014	2005	2014
1	<b>WOJEWÓDZTWO VOIVODSHIP</b>	96	94	42,9	43,5	1919	1293	3670	3159	3949,0	3614,6
2	<b>Podregion gorzowski.... Subregion</b>	98	94	53,2	50,7	2494	1391	3501	3306	3601,4	3481,8
	Powiaty: Powiats:										
3	Gorzowski .....	100	92	26,2	22,6	2252	1506	6530	5899	2714,6	2662,8
4	Międzyrzecki .....	94	92	36,3	46,6	2336	1364	3650	3086	4641,0	4733,2
5	Słubicki .....	88	84	24,4	32,8	1950	1391	3601	2781	3765,2	3147,9
6	Strzelecko-drezdenecki...	103	100	24,5	26,1	2513	1357	4569	3347	3466,7	3182,1
7	Sulęciński .....	89	95	102,5	110,2	2953	1788	3937	3251	4680,1	3897,7
	Miasto na prawach powiatu <i>City with powiat status</i>										
8	Gorzów Wlkp. ....	103	98	83,5	68,3	2917	1280	2508	2887	3267,0	3486,2
9	<b>Podregion zielonogórski Subregion</b>	96	94	36,6	39,2	1683	1240	3781	3075	4160,4	3695,6
	Powiaty: Powiats:										
10	Krośnieński .....	95	98	27,4	17,2	1828	1278	7082	3749	4388,8	3628,6
11	Nowosolski .....	93	100	46,9	55,2	2019	1368	3946	3126	4336,9	3628,2
12	Świebodziński .....	87	95	47,9	36,5	1273	1045	4308	4340	3354,2	2965,8
13	Wschowski .....	87	86	26,2	20,1	1949	1968	3543	3028	3880,8	3435,1
14	Zielonogórski .....	94	87	22,6	23,6	2130	1758	5590	4997	4132,4	3498,2
15	Żagański .....	93	91	27,2	18,9	1682	1335	3925	3542	5536,5	4776,3
16	Żarski .....	100	95	20,0	42,2	1904	1333	3095	2529	3891,7	3773,5
	Miasto na prawach powiatu <i>City with powiat status</i>										
17	Zielona Góra .....	104	97	62,8	69,2	1285	849	2749	2124	3682,3	3562,1

<sup>a</sup> Stan w dniu 31 XII. <sup>b</sup> W ciągu roku. <sup>c</sup> Przychodnie łącznie z praktykami lekarskimi. <sup>d</sup> łącznie z punktami bibliotecznymi <sup>e</sup> Bez szkolnymi. <sup>h</sup> łącznie z łóżkami i inkubatorami dla noworodków. <sup>i, k</sup> Dotyczy: <sup>i</sup> – turystycznych obiektów zbiorowego zakwa-

<sup>a</sup> As of 31 XII. <sup>b</sup> During the year. <sup>c</sup> Out-patient departments including medical practices. <sup>d</sup> Including library service <sup>h</sup> Including beds for newborns. <sup>i, k</sup> Concern: <sup>i</sup> – collective tourist accommodation establishments, <sup>k</sup> – establishments possessing

publiczne (z filiami) libraries (with branches)		Widzowie w kinach stałych <sup>b</sup> Audience in fixed cinemas <sup>b</sup>				Baza noclegowa turystyki Tourist accommodation establishments								Lp. No.
wypożyczenia księgozbioru <sup>hd</sup> w wol. loans <sup>hd</sup> in vol.	czytelnicy <sup>hd</sup> borrowers <sup>hd</sup>	2005	2014	2005	2014	miejsca noclegowe <sup>f</sup> number of beds <sup>f</sup>		stopień wykorzystania w % occupancy rate in %	udzielone noclegi <sup>h</sup> nights spent (overnight stay) <sup>h</sup>		korzystający z noclegów <sup>h</sup> tourists accommodated <sup>h</sup>			
ludności population						ogółem total			w tys. in thous.					
2005	2014	2005	2014	2005	2014	2005 <sup>i</sup>	2014 <sup>k</sup>		2005 <sup>i</sup>	2014 <sup>k</sup>	2005 <sup>i</sup>	2014 <sup>k</sup>		
<b>3879,0</b>	<b>2766,2</b>	<b>202</b>	<b>151</b>	<b>211</b>	<b>881</b>	<b>17945</b>	<b>18211</b>	<b>25,7</b>	<b>1190,9</b>	<b>1201,9</b>	<b>542,3</b>	<b>595,3</b>	1	
<b>3685,2</b>	<b>2700,1</b>	<b>196</b>	<b>148</b>	<b>192</b>	<b>928</b>	<b>8010</b>	<b>8409</b>	<b>25,1</b>	<b>579,0</b>	<b>592,0</b>	<b>285,9</b>	<b>296,1</b>	2	
2083,5	2175,0	100	98	x	-	447	742	26,6	27,4	58,6	12,8	37,0	3	
5779,2	2886,1	222	158	81	410	2375	2262	19,5	122,7	92,0	54,5	35,6	4	
3296,9	2078,7	173	143	25	4	1192	1689	22,0	132,2	133,0	89,5	79,6	5	
3753,7	3078,2	141	119	54	-	1574	1426	36,1	102,4	110,9	16,4	27,7	6	
2925,8	1628,7	156	115	65	-	1299	1473	20,9	70,7	94,8	40,0	60,4	7	
3873,6	3301,5	277	196	498	2692	1123	817	33,9	123,5	102,6	72,8	55,8	8	
<b>3996,7</b>	<b>2806,5</b>	<b>205</b>	<b>153</b>	<b>223</b>	<b>853</b>	<b>9935</b>	<b>9802</b>	<b>26,3</b>	<b>612,0</b>	<b>609,9</b>	<b>256,4</b>	<b>299,2</b>	9	
3657,7	2922,7	214	138	x	-	758	897	28,9	40,4	55,8	14,9	16,1	10	
4422,1	2780,6	193	145	109	-	488	671	19,1	33,6	34,8	20,6	16,4	11	
3577,8	2022,3	170	102	197	-	2944	3314	31,3	183,0	222,7	60,8	108,6	12	
3372,8	2735,3	174	171	41	-	2939	2312	23,7	105,3	83,4	26,1	25,5	13	
3568,7	2781,1	181	143	11	-	713	783	18,9	63,8	45,9	32,7	23,8	14	
4790,9	3203,3	227	159	1	45	274	346	30,6	30,3	32,5	21,8	21,8	15	
3890,9	2606,8	196	142	64	290	705	506	20,4	53,0	37,3	29,7	24,8	16	
4108,7	3080,5	247	197	930	4281	1114	973	27,9	102,5	97,8	49,9	62,1	17	

wypożyczeń międzybibliotecznych. <sup>f</sup> Stan w dniu 31 VII. <sup>g</sup> Łącznie z zespołami wychowania przedszkolnego i punktami przedterowania, <sup>k</sup> – obiektów posiadających 10 i więcej miejsc noclegowych.

points. <sup>e</sup> Excluding interlibrary lending. <sup>f</sup> As of 31 VII. <sup>g</sup> Including pre-primary education groups and pre-primary points. 10 and more bed places.

**II. WYBRANE DANE O PODREGIONACH I POWIATACH (dok.)**  
**SELECTED DATA BY SUBREGIONS AND POWIATS (cont.)**

Lp. No.	WYSZCZEGÓLNIENIE SPECIFICATION	Powierzchnia gruntów leśnych <sup>a</sup> w tys. ha <i>Forest land<sup>a</sup> in thous. ha</i>				Produkcja sprzedana przemysłu <sup>b</sup> (ceny bieżące) <i>Sold production of industry<sup>b</sup></i> (current prices)			
		ogółem <i>total</i>	las publiczne <i>public</i> forests	las prywatne <i>private</i> forests	w mln zł <i>in mln zł</i>		na 1 miesz <i>per ca</i>		
					2005	2014	2005	2014	
1	<b>WOJEWÓDZTWO.....</b> <b>VOIVODSHIP</b>	<b>702,4</b>	<b>709,0</b>	<b>676,0</b>	<b>12,1</b>	<b>13616,6</b>	<b>28418,7</b>	<b>13493</b>	<b>27841</b>
2	<b>Podregion gorzowski.....</b> <i>Subregion</i> Powiaty: <i>Powiats:</i>	<b>308,7</b>	<b>310,9</b>	<b>297,5</b>	<b>4,4</b>	<b>5436,0</b>	<b>13631,5</b>	<b>14249</b>	<b>35257</b>
3	Gorzowski.....	55,0	55,6	53,3	0,7	1510,6	3398,6	23247	48215
4	Międzyrzecki.....	74,7	74,8	70,6	2,1	494,7	615,6	8486	10504
5	Słubicki.....	48,0	48,4	46,5	0,4	369,9	1011,2	7882	21390
6	Strzelecko-drezdenecki.....	63,6	64,5	61,8	0,9	529,1	815,1	10502	16217
7	Sulęciński..... Miasto na prawach powiatu <i>City with powiat status</i>	67,0	67,3	64,9	0,3	211,3	334,2	5977	9354
8	Gorzów Wlkp.....	0,4	0,4	0,4	0,0	2320,3	7456,9	18482	60003
9	<b>Podregion zielonogórski....</b> <i>Subregion</i> Powiaty: <i>Powiats:</i>	<b>393,7</b>	<b>398,1</b>	<b>378,6</b>	<b>7,7</b>	<b>8180,6</b>	<b>14787,2</b>	<b>13033</b>	<b>23319</b>
10	Krośnieński.....	85,6	86,3	82,7	0,9	291,8	536,5	5144	9502
11	Nowosolski.....	30,1	30,9	28,9	1,2	828,8	3338,1	9548	38094
12	Świebodziński.....	40,5	40,5	38,2	1,1	941,7	2066,8	16766	36601
13	Wschowski.....	24,4	24,9	23,8	0,5	593,9	779,2	6666	19796
14	Zielonogórski.....	80,2	81,1	76,8	1,9	1272,8	2032,0	15424	21385
15	Żagański.....	54,0	54,7	51,7	1,0	558,1	813,2	5638	9960
16	Żarski..... Miasto na prawach powiatu <i>City with powiat status</i>	76,2	77,0	73,8	0,9	2538,6	3494,0	65083	35345
17	Zielona Góra.....	2,7	2,7	2,6	0,0	1155,0	1727,6	9754	14554

<sup>a</sup> Stan w dniu 31 XII. <sup>b</sup> Dane dotyczą podmiotów gospodarczych, w których liczba pracujących przekracza 9 osób. <sup>c</sup> W re-

<sup>a</sup> As of 31 XII. <sup>b</sup> Data concern economic entities employing more than 9 persons. <sup>c</sup> In the REGON register, excluding

Dochody budżetów powiatów <i>Revenue of powiats budgets</i>	Wydatki budżetów powiatów <i>Expenditure of powiats budgets</i>	Dochody budżetów miast na prawach powiatu <i>Revenue of budgets cities with powiat status</i>		Wydatki budżetów miast na prawach powiatu <i>Expenditure of budgets cities with powiat status</i>		Nakłady inwestycyjne w przedsiębiorstwach <sup>b</sup> według lokalizacji inwestycji (ceny bieżące) <i>Investment outlays in enterprises<sup>b</sup> according to investment location (current</i>		Wartość brutto środków trwałych w przedsiębiorstwach <sup>ab</sup> (bieżące ceny ewidencyjne) <i>Gross value of fixed assets in enterprises<sup>ab</sup> (current book-keeping</i>		Podmioty gospodarki narodowej <sup>ac</sup> na 10 tys. ludności <i>Entities of the national economy<sup>ac</sup> per 10 thous. population</i>		Lp. No.	
		2005	2014	2005	2014	2005	2014	2005	2014	2005	2014		2014
<b>627</b>	<b>906</b>	<b>624</b>	<b>908</b>	<b>2542</b>	<b>4292</b>	<b>2541</b>	<b>4262</b>	<b>1758</b>	<b>2656</b>	<b>20917</b>	<b>36568</b>	<b>1078,9</b>	1
<b>636</b>	<b>897</b>	<b>646</b>	<b>883</b>	<b>2573</b>	<b>4025</b>	<b>2390</b>	<b>3858</b>	<b>1408</b>	<b>2700</b>	<b>18895</b>	<b>31125</b>	<b>1146,5</b>	2
457	701	474	679	x	x	x	x	2080	3323	23957	42993	1047,3	3
722	1012	731	1021	x	x	x	x	1413	1603	11839	23242	1027,5	4
668	880	715	920	x	x	x	x	1680	1501	8626	17045	1177,5	5
624	850	567	802	x	x	x	x	686	1543	9483	15119	908,9	6
798	1186	842	1123	x	x	x	x	943	1662	10107	17514	824,6	7
x	x	x	x	2573	4025	2390	3858	1376	4086	29636	43838	1436,2	8
<b>622</b>	<b>910</b>	<b>613</b>	<b>920</b>	<b>2509</b>	<b>4571</b>	<b>2701</b>	<b>4684</b>	<b>1970</b>	<b>2629</b>	<b>22147</b>	<b>39892</b>	<b>1037,7</b>	9
618	966	605	995	x	x	x	x	474	3363	11545	12729	982,0	10
582	879	613	856	x	x	x	x	1608	3301	12201	25711	820,9	11
752	967	756	1046	x	x	x	x	3965	2822	15564	41306	1005,1	12
680	921	656	961	x	x	x	x	1282	1991	10703	20511	879,5	13
552	738	503	723	x	x	x	x	2823	2651	14784	20220	963,4	14
558	875	560	880	x	x	x	x	737	1371	8347	13842	908,8	15
679	1064	665	1067	x	x	x	x	2279	3269	19527	38038	956,5	16
x	x	x	x	2509	4571	2701	4684	2193	2215	58828	104005	1506,4	17

jeździ REGON; bez osób prowadzących gospodarstwa indywidualne w rolnictwie.

persons tending private farms in agriculture.

**Uwagi ogólne**

**1. Informacje o poborze wody** dotyczą:

- 1) w pozycji „na cele produkcyjne (poza rolnictwem, łowiectwem, leśnictwem oraz rybacstwem)” - jednostek organizacyjnych wnoszących opłaty za pobór z ujęć własnych rocznie 5 dam<sup>3</sup> i więcej wody podziemnej albo 20 dam<sup>3</sup> i więcej wody powierzchniowej lub odprowadzających rocznie 20 dam<sup>3</sup> i więcej ścieków;
- 2) w pozycji „nawodnienia w rolnictwie i leśnictwie oraz napełnianie i uzupełnianie stawów rybnych”- jednostek organizacyjnych rolnictwa, leśnictwa i rybactwa zużywających wodę na potrzeby nawadniania gruntów rolnych i **leśnych** o powierzchni od 20 ha oraz na potrzeby eksploatacji stawów rybnych o powierzchni od 10 ha;
- 3) w pozycji „eksploatacja sieci wodociągowej” - wszystkich jednostek nadzorujących pracę sieci wodociągowej (w tym również spółdzielni mieszkaniowych, spółek wodnych, zakładów usług wodnych, zakładów pracy itd.).

**2. Dane o ściekach** dotyczą ścieków odprowadzonych do wód lub do ziemi przez jednostki określone w ust. 3, pkt 1) i 3).

**3. Jako ścieki wymagające oczyszczania** przyjęto ścieki odprowadzane siecią kanałów lub rowów otwartych bezpośrednio do wód lub do ziemi, lub do sieci kanalizacyjnej z jednostek produkcyjnych (łącznie z zanieczyszczonymi wodami chłodniczymi; jak również łącznie z zanieczyszczonymi wodami z odwadniania zakładów górniczych oraz obiektów budowlanych), z innych jednostek oraz z gospodarstw domowych.

**Większa ilość ścieków miejskich i wiejskich oczyszczanych od** odprowadzonych siecią kanalizacyjną może występować w następujących przypadkach:

- oczyszczalnia otrzymuje ścieki oddzielnym kolektorem z zakładu lub do kolektora zakładowego odprowadzone są ścieki socjalno-bytowe z miast/wsi,

**General notes**

**1. Information regarding water withdrawal** concerns:

- 1) in the item “for production purposes (excluding agriculture, hunting, forestry and fishing)” - organizational entities making payments for the annual withdrawal of 5 dam<sup>3</sup> or more of underground water, or 20 dam<sup>3</sup> or more of surface water from their own sources, or discharging 20 dam<sup>3</sup> or more of waste water annually;
- 2) in the item “irrigation in agriculture, forestry and fishing as well as filling and completing fishponds” - agricultural, forest and fishing organizational entities, consuming water for irrigating agricultural or forest land of 20 ha or more in area, and for the purpose of exploiting fishponds of 10 ha or more in area;
- 3) in the item “exploitation water-line system” –all entities responsible for the management of the water-line system (including housing co-operatives, water companies, water-works and workplaces).

**2. Data regarding waste water** concern waste water discharged into waters or into the ground by entities described in item 3, points 1) and 3).

**3. Waste water requiring treatment** is understood as waste water discharged by means of open channel or ditch systems directly into waters or into the ground, or sewage systems of entities engaged in production (including polluted cooling water and water from mine drainage and constructions), other entities as well as households.

**An amount of treated city and village sewage greater than sewage discharged with the sewage system** may occur in the following cases:

- the sewage treatment plant receives sewage with a separate interceptor from a plant, or into the plant interceptor the domestic sewage from cities/villages is discharged;



- kolektor zakładowy pełni rolę sieci kanalizacyjnej, lecz nie został przejęty przez jednostki prowadzące działalność wodociągowo-kanalizacyjną,
- ścieki są dowożone do oczyszczalni,
- stosowania metody określania ścieków komunalnych odprowadzanych siecią kanalizacyjną opartej głównie na odczytach wodomierzy, przyjmując ilość ścieków równą ilości dostarczonej wody i informacjach o ryczałtowych ilościach odprowadzonych ścieków.

Dane o ściekach **oczyszczanych** dotyczą ścieków oczyszczanych mechanicznie, chemicznie, biologicznie oraz z podwyższonym usuwaniem biogenów i odprowadzonych do wód lub do ziemi.

Przez **ścieki oczyszczane mechanicznie** rozumie się ścieki poddane procesowi usuwania jedynie zanieczyszczeń nierozpuszczalnych, tj. ciał stałych i tłuszczów ulegających osadzeniu lub flotacji, przy użyciu krat, sit, piaskowników, odtłuszczaczy współpracujących z osadnikami Imhoffa.

**Chemiczne oczyszczanie ścieków** polega na wytrącaniu niektórych związków rozpuszczalnych względnie ich neutralizacji metodami chemicznymi, takimi jak koagulacja, sorpcja na węglu aktywnym itp.

**Biologiczne oczyszczanie ścieków** następuje w procesie mineralizacji przez drobnoustroje w środowisku wodnym w sposób naturalny (np. poprzez rolnicze wykorzystanie ścieków, zraszanie pól, stawy rybne) lub w urządzeniach sztucznych (złoża biologiczne, osad czynny) i polega na usuwaniu ze ścieków zanieczyszczeń organicznych oraz związków biogenych i refrakcyjnych.

Podwyższone **usuwanie biogenów w ściekach** następuje w oczyszczalniach ścieków o wysokoefektywnych technologiach oczyszczania (głównie biologicznych, a także chemicznych) umożliwiających zwiększoną redukcję azotu i fosforu.

**Kilkustopniowe oczyszczanie** mechaniczne i biologiczne lub mechaniczne i chemiczne odprowadzanych ścieków zakwalifikowano do wyższego stopnia oczyszczania (biologicznego lub chemicznego).

- *the plant interceptor fulfils the role of a sewage system, but it has not been taken over by entities doing water supply and sewage activity;*
- *the sewage is delivered to the sewage treatment plant;*
- *use of a method for specifying municipal sewage discharged with a sewage system, based mainly upon readings of water meters, taking the amount of sewage equal to amount of supplied water and information on flat amounts of the discharged sewage.*

*Data regarding **treated waste water** concern waste water treated mechanically, chemically, biologically, and with increased biogen removal, discharged into waters or into the ground.*

***Mechanical treatment of waste water** is understood as the process of removing only non-soluble pollutants, i.e., solid bodies and fats subject to settlement or floatation, through the use of grates, filters, grit chambers, grease traps in conjunction with Imhoff tanks.*

***Chemical treatment of waste water** consists in precipitating certain soluble compounds, or their neutralization through chemical methods, such as coagulation, sorption on active carbon, etc.*

***Biological treatment of waste water** occurs through mineralisation processes caused by microorganisms in the natural water environment (e.g. through agricultural use of waste water, field irrigation, fish ponds) or in artificial facilities (biofilters, activated sludge) and consists in the removal of organic pollutants or biogenous and refractive compounds from sewage.*

***Increased biogen removal from sewage** occurs in treatment plants with highly efficient treatment technologies (mostly biological, and also chemical) allowing for an increased reduction in nitrogen and phosphorus content.*

***Graduated** mechanical and biological or mechanical and chemical **treatment**, of discharging waste water was classified as a higher degree of the treatment process (biological or chemical).*

Dane o **komunalnych oczyszczalniach ścieków** dotyczą oczyszczalni, które oczyszczają ścieki odprowadzone do oczyszczalni siecią kanalizacyjną, niezależnie od formy własności zarówno oczyszczalni jak i sieci kanalizacyjnej, na której oczyszczalnia pracuje. Dane nie dotyczą oczyszczalni przydomowych lub oczyszczających ścieki wyłącznie dowożone, (czyli oczyszczalni niepracujących na sieci kanalizacyjnej).

U w a g a. Od 2003 r. komunalne oczyszczalnie chemiczne zakwalifikowano albo do oczyszczalni o podwyższonym stopniu usuwania biogenów, albo do oczyszczalni mechanicznych.

Dane o **ludności miast i wsi korzystającej z oczyszczalni ścieków** podano w oparciu o szacunek liczby ludności obsługiwanej przez oczyszczalnie pracujące na sieci kanalizacyjnej. W przypadku gdy miasto obsługiwane jest przez kilka oczyszczalni o różnym sposobie oczyszczania, o zakwalifikowaniu miasta do obsługiwanego przez poszczególne rodzaje oczyszczalni ścieków decyduje przewaga ilości ścieków oczyszczanych przez dany rodzaj oczyszczalni.

**4. Informacje o źródłach i wielkości emisji przemysłowych zanieczyszczeń powietrza oraz o stanie wyposażenia i efektach eksploatacji urządzeń do redukcji tych zanieczyszczeń** dotyczą jednostek organizacyjnych ustalonych przez Ministra Ochrony Środowiska i Zasobów Naturalnych na podstawie określonej wysokości opłat wniesionych w 1986 r. za roczną emisję substancji zanieczyszczających powietrze według stawek określonych w rozporządzeniu Rady Ministrów z dnia 13 I 1986 r. w sprawie opłat za gospodarcze korzystanie ze środowiska i wprowadzanie w nim zmian (Dz. U. Nr 7, poz. 40) z późniejszymi zmianami.

Ustalona zbiorowość badanych jednostek utrzymywana corocznie, co w zasadzie zapewnia porównywalność, może być powiększana jedynie w szczególnych przypadkach, np. o jednostki nowo uruchomione lub rozbudowane o wysokiej skali progowej emisji zanieczyszczeń.

Dane o **emisji pyłów** dotyczą: pyłów ze spalania paliw, cementowo-wapienniczych i materiałów ogniotrwałych, krzemowych, nawozów sztucznych, węglowo-grafitowych, sadzy oraz innych rodzajów zanieczyszczeń pyłowych.

Dane o **emisji gazów** dotyczą: dwutlenku siarki, tlenku węgla, dwutlenku węgla, tlenków azotu, węglowodorów oraz innych rodzajów zanieczyszczeń gazowych.

*Data on municipal waste water treatment plants concern those of them, which are used to treat waste water drained off to treatment plants by sewage systems, regardless of the form of ownership of the plants or sewage systems. Data do not include household sewage plants or treatment plants processing only transported waste water (i.e., waste water treatment plants not working within sewage network).*

*Note. From 2003 municipal chemical waste water treatment plants were classified as treatment plants with increased biogen removal from sewage or mechanical treatment plants.*

*Data on urban and rural population connected to wastewater treatment plants are presented on a basis of a number of people served by wastewater treatment plants working on sewage network. When an urban area is served by several treatment plants with various methods of treatment, the predominate amount of wastewater treated by a given treatment plant determines the classification of the urban area in the appropriate type of wastewater treatment plant.*

**4. Information regarding the sources and amounts of industrial atmospheric pollutant emissions as well as the equipment reducing such pollutants and the effects of its utilization** concerns organizational entities established by the Minister of the Ministry of Environmental Protection and Natural Resources on the basis of the defined amount of fees borne in 1986 for the annual emission of substances polluting the air, according to rates defined in the decree of the Council of Ministers, dated 13 I 1986, regarding payments for economic use of the environment and modifications to it (Journal of Laws No. 7, item 40) with later amendments.

*The established group of surveyed entities maintained annually which, in principle, assures comparability may only be increased in specific cases, e.g. by newly established or expanded entities with a high step scale of pollutant emission.*

*Data regarding particulate emissions concern: particulates from the combustion of fuels, particulates from cement and lime, fire-resistant materials, silicates, artificial fertilizers, carbon and graphite, soot, as well as other types of particulates.*

*Data regarding gas emissions concern: sulphur dioxide, carbon monoxide, carbon dioxide, nitrogen oxides, hydrocarbons, as well as other types of gaseous pollutants.*

Dane o emisji pyłów i gazów obejmują emisję zorganizowaną (z urządzeń technologicznych i grzewczych oraz niezorganizowaną (z hałd, składowisk, w toku przeładunku substancji sypkich lub lotnych, z hal produkcyjnych itp.).

5. Informacje o odpadach za lata 2000-2012 opracowane zostały w oparciu o Ustawę z dnia 27 IV 2001 r. o odpadach. Dane o odpadach za rok 2013 i 2014 opracowano w oparciu o Ustawę z dnia 14 XII 2012 r. o odpadach (Dz. U. 2013 r., poz. 21).

Dane o **odpadach** za 2000 r. opracowane zostały na podstawie klasyfikacji odpadów zgodnej z Europejskim Katalogiem Odpadów, a od 2002 r. zgodnie z katalogiem odpadów opartym o Listę Odpadów wprowadzoną do prawodawstwa Unii Europejskiej z dniem 1 I 2002 r.

Dane od 2014 roku dotyczące odpadów odzyskanych i nieszkodliwionych obejmują odpady zagospodarowane przez wytwórcę we własnym zakresie. Dane za lata poprzednie dotyczą odpadów odzyskanych i nieszkodliwionych zarówno we własnym zakresie, jak i przekazanych innym odbiorcom w celu odzysku lub unieszkodliwienia.

Dane o **ilości i rodzajach odpadów** dotyczą zakładów, które wytworzyły w ciągu roku powyżej 1 tys. t odpadów niebezpiecznych i innych niż niebezpieczne, z wyłączeniem odpadów komunalnych, lub posiadających 1 mln t i więcej odpadów nagromadzonych.

**Odpady** oznaczają każdą substancję lub przedmiot, których posiadacz pozbywa się, zamierza się pozbyć lub do których pozbycia się jest obowiązany.

Przez **odzysk odpadów** rozumie się jakikolwiek proces, którego głównym wynikiem jest to, aby odpady służyły użytecznemu zastosowaniu przez zastąpienie innych materiałów, które w przeciwnym przypadku zostałyby użyte do spełnienia danej funkcji, lub w wyniku którego odpady są przygotowywane do spełnienia takiej funkcji w danym zakładzie lub ogólnie w gospodarce.

Przez **unieszkodliwienie odpadów** rozumie się proces niebędący odzyskiem, nawet jeżeli wtórnym skutkiem takiego procesu jest odzysk substancji lub energii.

**Magazynowanie odpadów** to czasowe przechowywanie odpadów obejmujące: wstępne magazynowanie odpadów przez ich wytwórcę, tymczasowe magazynowanie odpadów przez prowadzącego zbieranie odpadów, magazynowanie odpadów przez prowadzącego przetwarzanie odpadów.

Dane o odpadach **dotychczas składowanych (nagromadzonych)** dotyczą ilości odpadów zdeponowanych na terenach własnych zakładów w wyniku składowania w roku sprawozdawczym i w latach poprzednich.

*Data regarding particulate and gas emission include organized emission (from technological and heating facilities) and disorganized emission (from waste dumps and landfills, in the course of reloading of volatile or loose substances, from production halls etc.).*

*5. Data on waste for the years 2000-2012 have been elaborated on the basis of the Law on Waste dated 27 IV 2001. Data on waste for 2013 and 2014 have been elaborated on the basis of the Law on Waste dated 14 XII 2012 (Journal of Laws from 2013, item 21).*

*Data on waste for 2000 were compiled on the basis of a classification of waste, based on the European Waste Catalogue, and since 2002 on the basis of catalogue of waste based on the List of Waste introduced into legislation of the European Union on 1 I 2002.*

*From 2014 data on waste recovered and disposed included waste treated by waste producer on its own. Data on waste recovered and disposed for previous years included waste treated both by waste producer on its own and transferred to other recipient for recovery or disposal.*

*Data on the quantity and type of waste concern plants which generated over 1 thous. t of hazardous waste or other than hazardous waste (excluding municipal waste) in the course of the year or accumulated 1 mln t of waste and more.*

*Waste shall mean any substance or object which the holder thereof discards or intends or is required to discard.*

*Recovery of waste is understood as any process, main result of which is waste serving a useful purpose by replacing other materials which would otherwise have been used to fulfill a particular function, or as a result of which waste is being prepared to fulfill that function, in the plant or generally in the economy.*

*Disposal of waste is understood as a process which is not recovery even if a secondary consequence of such a process is the reclamation of substances or energy.*

*Storage of waste is a temporary storage of waste, including: preliminary storage of waste by its producer, temporary storage of waste by the unit collecting waste, storage of waste by the unit processing waste.*

*Data regarding landfilled up to now (accumulated) waste concern the quantity of waste deposited on the grounds of the plants generating it as a result of depositing it during the reporting and previous years.*

**6. Ochrona przyrody** polega na zachowaniu, zrównoważonym użytkowaniu oraz odnawianiu zasobów, tworów i składników przyrody (m.in. dziko występujących oraz objętych ochroną gatunkową roślin, zwierząt i grzybów, zwierząt prowadzących wędrowny tryb życia, siedlisk przyrodniczych); formami ochrony przyrody są: parki narodowe, rezerwy przyrody, parki krajobrazowe, obszary chronionego krajobrazu, obszary Natura 2000, stanowiska dokumentacyjne, użytki ekologiczne, zespoły przyrodniczo-krajobrazowe, pomniki przyrody.

Podstawą prawną regulującą ustanowienie form ochrony przyrody jest ustawa o ochronie przyrody z dnia 16 IV 2004 r. (jednolity tekst, Dz. U. 2013 poz. 627, z późniejszymi zmianami); formy te tworzone są w drodze rozporządzenia Rady Ministrów, zarządzenia regionalnego dyrektora ochrony środowiska, uchwały sejmiku województwa lub rady gminy.

**7. Parki narodowe** obejmują obszary wyróżniające się szczególnymi wartościami przyrodniczymi, naukowymi, społecznymi, kulturowymi i edukacyjnymi, o powierzchni nie mniejszej niż 1000 ha, na których ochronie podlega cała przyroda oraz walory krajobrazowe.

Parki narodowe tworzy się w celu: zachowania różnorodności biologicznej, zasobów, tworów i składników przyrody nieożywionej i walorów krajobrazowych, przywrócenia właściwego stanu zasobów i składników przyrody oraz odtworzenia zniekształconych siedlisk przyrodniczych, siedlisk roślin, siedlisk zwierząt lub siedlisk grzybów.

**8. Rezerwy przyrody** obejmują obszary zachowane w stanie naturalnym lub mało zmienionym, ekosystemy, ostoje i siedliska przyrodnicze, a także siedliska roślin, siedliska zwierząt i siedliska grzybów oraz twory i składniki przyrody nieożywionej, wyróżniające się szczególnymi wartościami przyrodniczymi, naukowymi, kulturowymi lub walorami krajobrazowymi.

**9. Parki krajobrazowe** obejmują obszary chronione ze względu na wartości przyrodnicze, historyczne i kulturowe oraz walory krajobrazowe w celu zachowania, popularyzacji tych wartości w warunkach zrównoważonego rozwoju.

**10. Obszary chronionego krajobrazu** obejmują tereny chronione ze względu na wyróżniający się krajobraz o zróżnicowanych ekosystemach, wartościowe ze względu na możliwość zaspokajania potrzeb związanych z turystyką i wypoczynkiem lub pełnią funkcję korytarzy ekologicznych.

**6. Nature protection** consists in maintaining, sustainable use and renovation of nature resources, objects and elements (among others, plants, animals and fungi originally existing in environment as well as subjected to species protection, wandering and migratory animals, habitats); forms of nature protection are: national parks, nature reserves, landscape parks, protected landscape areas, Natura 2000 areas, documentation sites, ecological arable lands, landscape-nature complexes, monuments of nature.

The legal basis regulating establishing forms of nature protection is the Law on Nature Protection, dated 16 IV 2004 (uniform text, Journal of Laws 2013 item 627, with later amendments); the forms are created by way of the decree of the Council of Ministers, the regulation of regional director for environmental protection, the resolution of voivodship regional council or gmina council.

**7. National parks** include protected areas distinguishing for particular natural, scientific, social, cultural and educational values, of the area of at least 1000 ha, where all nature elements and specific landscape features are protected.

National parks are created to: preserve biodiversity, resources, formations and elements of inanimate nature and landscape features, restore a proper state of resources and elements of nature, reconstruct distorted natural habitats, habitats of plants, animals or fungi.

**8. Nature reserves** include areas in natural or slightly changed state, ecosystems, refuges and natural habitats. They also protect habitats of plants, animals, fungi and formations and elements of inanimate nature, having essential value for the environmental, scientific, cultural or landscape reasons.

**9. Landscape parks** are areas protected because of their natural, historical and cultural values, as well as for landscape features. The aim of landscape park's creation is preservation, popularisation and dissemination of these values in conditions of sustainable development.

**10. Protected landscape areas** include areas protected because of distinguishing landscape characterised by various ecosystem types. These areas are to be valuable because of their functions satisfying the needs of tourism and recreation and functions of ecological corridors.

**11. Pomniki przyrody** są to pojedyncze twory przyrody żywej i nieożywionej lub ich skupiska o szczególnej wartości przyrodniczej, naukowej, kulturowej, historycznej lub krajobrazowej oraz odznaczające się indywidualnymi cechami wyróżniającymi je wśród innych tworów, okazałych rozmiarów drzewa, krzewy gatunków rodzimych lub obcych, źródła, wodospady, wywierzyśka, skałki, jary, głązy narzutowe oraz jaskinie.

**12. Dane o nakładach na środki trwałe służących ochronie środowiska i gospodarce wodnej oraz ich efektach rzeczowych** prezentuje się zgodnie z Polską Klasyfikacją Statystyczną dotyczącą Działalności i Urzędzeń Związanych z Ochroną Środowiska, wprowadzoną rozporządzeniem Rady Ministrów z dnia 2 III 1999 r. (Dz. U. Nr 25, poz. 218). Klasyfikacja ta opracowana została na podstawie Międzynarodowej Standardowej Statystycznej Klasyfikacji EKG/ONZ dotyczącej Działalności i Urzędzeń Związanych z Ochroną Środowiska i Europejskiego Systemu Zbierania Informacji Ekonomicznych dotyczących Ochrony Środowiska (SERIEE) wdrożonego przez Unię Europejską.

Prezentowane dane dotyczą: osób prawnych i jednostek organizacyjnych niemających osobowości prawnej oraz osób fizycznych prowadzących działalność gospodarczą, w których liczba pracujących przekracza 9 osób (z wyłączeniem indywidualnych gospodarstw rolnych oraz osób fizycznych i spółek cywilnych prowadzących działalność gospodarczą – prowadzących księgi przychodów i rozchodów) jednostek prowadzących działalność zaklasyfikowaną według PKD 2007 do sekcji „Administracja publiczna i obrona narodowa; obowiązkowe zabezpieczenia społeczne” a także spółek wodno-ściekowych bez względu na liczbę pracujących.

**13. Fundusze ochrony środowiska i gospodarki wodnej** są to fundusze tworzone m.in. z: opłat za korzystanie ze środowiska (tj. kwot pieniężnych pobieranych m.in. za: emisję zanieczyszczeń powietrza, składowanie odpadów oraz pobór i korzystanie z wód i wprowadzanie ścieków do wód lub do ziemi), kar za naruszenie wymagań w zakresie ochrony środowiska, spłat pożyczek udzielonych inwestorom.

Dane dotyczące funduszy ochrony środowiska i gospodarki wodnej (Narodowego i wojewódzkich) prezentuje się w układzie memoriałowym (z wyjątkiem kar za naruszenia wymagań w zakresie ochrony środowiska – w ujęciu kasowym).

**14. Podziału nakładów na środki trwałe służące ochronie środowiska i gospodarce wodnej oraz uzyskanych efektach rzeczowych** dokonano na podstawie faktycznej lokalizacji inwestycji.

**11. Monuments of nature** are single objects of animate and inanimate nature of special environmental, scientific, cultural, historical or landscape value and of distinctive individual features such as trees of impressive size, native and alien shrubs, springs, waterfalls, rocks, ravines, erratic blocks and caves.

**12. Data regarding outlays on fixed assets and tangible effects of investments in environmental protection and water management** are presented in accordance with the Polish Statistical Classification of Environmental Protection and Facilities, introduced on the basis of the decree of the Council of Ministers, dated 2 III 1999 (Journal of Laws No. 25, item 218). This classification was compiled on the basis of ECE/UN Single European Standard Statistical Classification of Environmental Protection Activities and Facilities as well as with European System for the collection of Economic Information on the Environment (SERIEE), implemented by the European Union.

The presented data refer to: legal persons and organizational entities without legal personality as well as natural persons conducting economic activity employing more than 9 persons (with the exception of individual farmsteads as well as natural persons and partnerships conducting economic activity – keeping the so-called revenues and expenses books), budgetary entities conducting economic activity classified according to NACE Rev. 2 to the section “Public administration and defence; compulsory social security” as well as water and sewage companies, regardless of the number of employees.

**13. Environmental protection and water management funds** are funds created from income originating i.a. from: the payments for use of natural environment (i.e.: payments collected i.a. for: releasing air pollutants, landfilling waste as well as withdrawal and use of water and releasing wastewater into water or the ground), the fines for violating environmental protection requirements, the repayments of loans granted for investors.

Data concerning environmental protection and water management funds (National and voivodship) are presented on accrual basis (excluding fines for violating environmental protection requirements – on cash basis).

**14. The division of outlays on fixed assets and tangible effects of investments in environmental protection and water management** is made on the basis of the actual location of the investment.

TABL. 1. POBÓR WODY NA POTRZEBY GOSPODARKI NARODOWEJ I LUDNOŚCI W 2014 R.  
WATER WITHDRAWAL FOR NEEDS OF THE NATIONAL ECONOMY AND POPULATION IN 2014

WYSZCZEGÓLNIENIE SPECIFICATION	Ogółem Total	Na cele / For purposes of							Na 1 km <sup>2</sup> Per 1 km <sup>2</sup>
		produkcyjne <sup>a</sup> / production <sup>a</sup>			nawodnień w rolnictwie i leśnictwie oraz napełniania i uzupełniania stawów rybnych irrigation in agriculture and forestry as well as filling and completing fish ponds	eksploatacji sieci wodociągowej <sup>b</sup> / exploitation of water supply network <sup>b</sup>			
		wody / waters		razem total		wody / waters			
		razem total	powierzchniowe surface			podziemne underground	razem total	powierzchniowe surface	
w dam <sup>3</sup> / in dam <sup>3</sup>									
<b>WOJEWÓDZTWO VOIVODSHIP</b>	<b>101708</b>	<b>12054</b>	<b>5263</b>	<b>6791</b>	<b>39306</b>	<b>50348</b>	<b>3350</b>	<b>46998</b>	<b>7,3</b>
<b>Podregion gorzowski ..</b> <i>Subregion</i>	<b>39090</b>	<b>7849</b>	<b>5224</b>	<b>2625</b>	<b>12334</b>	<b>18907</b>	-	<b>18907</b>	<b>6,4</b>
<i>Powiaty:</i>									
<i>Powiaty:</i>									
Gorzowski.....	15500	4854	3629	1225	2636	8010	-	8010	12,8
Międzyrzecki.....	6006	160	-	160	2902	2944	-	2944	4,3
Słubicki.....	6983	182	-	182	3902	2899	-	2899	7,0
Strzelecko-drezdenecki	4456	75	6	69	2301	2080	-	2080	3,6
Sulęciński .....	2317	79	-	79	593	1645	-	1645	2,0
Miasto na prawach powiatu									
<i>City with powiat status</i>									
Gorzów Wlkp. ....	3828	2499	1589	910	-	1329	-	1329	44,5
<b>Podregion zielonogórski .....</b>	<b>62619</b>	<b>4205</b>	<b>39</b>	<b>4166</b>	<b>26972</b>	<b>31442</b>	<b>3350</b>	<b>28092</b>	<b>8,0</b>
<i>Subregion</i>									
<i>Powiaty:</i>									
<i>Powiaty:</i>									
Krośnieński.....	17842	310	-	310	15047	2485	-	2485	12,8
Nowosolski.....	4524	665	-	665	-	3859	-	3859	5,9
Świebodziński.....	3813	500	-	500	451	2862	-	2862	4,1
Wschowski.....	2235	336	-	336	-	1899	-	1899	3,6
Zielonogórski.....	10814	731	-	731	167	9916	3350	6566	6,9
Żagański.....	7323	227	-	227	2872	4224	-	4224	6,5
Żarski.....	14030	1200	39	1161	8435	4395	-	4395	10,1
Miasto na prawach powiatu									
<i>City with powiat status</i>									
Zielona Góra.....	2038	236	-	236	-	1802	-	1802	35,1

<sup>a</sup> Poza rolnictwem, leśnictwem, łowiectwem i rybactwem – z ujęć własnych. <sup>b</sup> Pobór wody na ujęciach przed wlotem do sieci.

<sup>a</sup> Excluding agriculture, forestry and fishing – from own intakes. <sup>b</sup> Water withdrawal by intakes before entering the water supply network.

TABL. 2. **POWIERZCHNIA I POBÓR WODY DO NAWODNIEN W ROLNICTWIE I LEŚNICTWIE ORAZ NAPEŁNIANIA STAWÓW RYBNYCH W 2014 R.**  
**AREA AND WATER WITHDRAWAL FOR IRRIGATION IN AGRICULTURE AND FORESTRY AS WELL AS WATER FOR FILLING UP FISH PONDS IN 2014**

WYSZCZEGÓLNIENIE SPECIFICATION	Powierzchnia w ha Total area in ha		Pobór wody w dam <sup>3</sup> Water withdrawal in dam <sup>3</sup>			
	nawadnianych użytków rolnych i gruntów leśnych <sup>a</sup> irrigated agricultural and forest lands <sup>a</sup>	napelnianych stawów rybnych <sup>b</sup> filled fish ponds <sup>b</sup>	do nawadniania użytków rolnych i gruntów leśnych <sup>c</sup> for irrigation of agricultural and forest lands <sup>c</sup>		do napelniania i uzupełniania stawów rybnych for filling and completing fish ponds	
			ogółem total	na 1 ha per 1 ha	ogółem total	na 1 ha per 1 ha
<b>WOJEWÓDZTWO.....</b>	<b>1398</b>	<b>2410</b>	<b>1744</b>	<b>1,2</b>	<b>37562</b>	<b>15,6</b>
<b>VOIVODSHIP</b>						
<b>Podregion gorzowski .....</b>	<b>635</b>	<b>886</b>	<b>496</b>	<b>0,8</b>	<b>11838</b>	<b>13,4</b>
<i>Subregion</i>						
<i>Powiaty:</i>						
<i>Powiats:</i>						
Gorzowski.....	-	287	-	-	2636	9,2
Międzyrzecki.....	-	186	-	-	2902	15,6
Słubicki.....	635	246	496	0,8	3406	13,8
Strzelecko-drezdenecki .....	-	134	-	-	2301	17,2
Sulęciński .....	-	33	-	-	593	18,0
<b>Podregion zielonogórski..</b>	<b>763</b>	<b>1524</b>	<b>1248</b>	<b>1,6</b>	<b>25724</b>	<b>16,9</b>
<i>Subregion</i>						
<i>Powiaty:</i>						
<i>Powiats:</i>						
Krośnieński.....	390	740	775	2,0	14272	19,3
Świebodziński.....	89	20	101	1,1	350	17,5
Zielonogórski .....	164	-	167	1,0	-	-
Żagański.....	-	198	-	-	2872	14,5
Żarski .....	120	566	205	1,7	8230	14,5

a, b Obiekty o powierzchni co najmniej: a - 20 ha, b - 10 ha. c Łącznie z poborem ścieków do nawodnień.

a, b Facilities with an area of at least: a - 20 ha, b - 10 ha. c Including wastewater withdrawal for irrigation.

TABL. 3. ZUŻYCIE WODY NA POTRZEBY GOSPODARKI NARODOWEJ I LUDNOŚCI W 2014 R.  
 WATER CONSUMPTION FOR NEEDS OF THE NATIONAL ECONOMY AND POPULATION  
 IN 2014

WYSZCZEGÓLNIENIE SPECIFICATION	Ogółem Total	Przemysł Industry	Rolnictwo i leśnictwo <sup>a</sup> Agriculture and forestry <sup>a</sup>	Ekspluat- cja sieci wodociąg- owej <sup>b</sup> Exploitation of water supply network <sup>b</sup>	Przemysł Industry	Rolnictwo i leśnictwo <sup>a</sup> Agriculture and forestry <sup>a</sup>	Ekspluat- acja sieci wodo- ciągowej <sup>b</sup> Exploitation of water supply network <sup>b</sup>
<b>WOJEWÓDZTWO....</b> <b>VOIVODSHIP</b>	<b>87844</b>	<b>11175</b>	<b>39306</b>	<b>37363</b>	<b>12,7</b>	<b>44,7</b>	<b>42,5</b>
<b>Podregion gorzowski .....</b> <i>Subregion</i>	<b>33196</b>	<b>6956</b>	<b>12334</b>	<b>13906</b>	<b>21,0</b>	<b>37,2</b>	<b>41,9</b>
Powiaty: <i>Powiats:</i>							
Gorzowski.....	9479	4442	2636	2401	46,9	27,8	25,3
Międzyrzecki.....	5080	97	2902	2081	1,9	57,1	41,0
Słubicki.....	6031	180	3902	1949	3,0	64,7	32,3
Strzelecko-drezdenecki .....	3862	74	2301	1487	1,9	59,6	38,5
Sulęciński .....	2018	137	593	1288	6,8	29,4	63,8
Miasto na prawach powiatu <i>City with powiat status</i>							
Gorzów Wlkp. ....	6727	2026	-	4701	30,1	-	69,9
<b>Podregion zielonogórski..</b> <i>Subregion</i>	<b>54647</b>	<b>4219</b>	<b>26972</b>	<b>23456</b>	<b>7,7</b>	<b>49,4</b>	<b>42,9</b>
Powiaty: <i>Powiats:</i>							
Krośnieński.....	17145	310	15047	1788	1,8	87,8	10,4
Nowosolski .....	3491	676	-	2815	19,4	-	80,6
Świebodziński.....	2824	350	451	2023	12,4	16,0	71,6
Wschowski .....	1775	350	-	1425	19,7	-	80,3
Zielonogórski .....	4148	779	167	3202	18,8	4,0	77,2
Żagański.....	5878	250	2872	2756	4,3	48,9	46,9
Żarski .....	12954	1271	8435	3248	9,8	65,1	25,1
Miasto na prawach powiatu <i>City with powiat status</i>							
Zielona Góra.....	6432	233	-	6199	3,6	-	96,4

<sup>a</sup> Woda zużyta do nawadniania w rolnictwie i leśnictwie oraz napełniania i uzupełniania stawów rybnych. <sup>b</sup> Bez zużycia wody na cele przemysłowe z wodociągów stanowiących własność gmin, wojewódzkich zakładów usług wodnych i spółek wodnych.

<sup>a</sup> Water consumption for irrigation in agriculture and forestry as well as for filling and completing fish ponds. <sup>b</sup> Excluding consumption of water for industrial purposes by water supply networks owned by gminas, voivodship waterworks and water companies.



TABL. 4. ŚCIEKI PRZEMYSŁOWE I KOMUNALNE<sup>a</sup> ORAZ LUDNOŚĆ KORZYSTAJĄCA Z OCZYSZCZALNI ŚCIEKÓW W 2014 R.  
INDUSTRIAL AND MUNICIPAL WASTEWATER<sup>a</sup> AND POPULATION CONNECTED TO WASTEWATER TREATMENT PLANTS IN 2014

WYSZCZEGÓLNIENIE SPECIFICATION	Oczyszczone Treated					Nieoczyszczone w dam <sup>3</sup> Untreated in dam <sup>3</sup>	Ludność korzystająca z oczyszczalni ścieków w % ludności ogółem <sup>b</sup> Population connected to wastewater treatment plants in % of total population <sup>b</sup>
	Ogółem Grand total	razem total	mechanicznie mechanically	chemicznie <sup>c</sup> i biologicznie chemically and biologically	z podwyższonym usuwaniem biogenów with increased biogenic removal		
	w dam <sup>3</sup>	in dam <sup>3</sup>	w % ścieków oczyszczanych in % of wastewater treated				
<b>WOJEWÓDZTWO.....</b>	<b>35183</b>	<b>34749</b>	<b>1,5</b>	<b>34,4</b>	<b>64,1</b>	<b>434</b>	<b>72,4</b>
<b>VOIVODSHIP</b>							
<b>Podregion gorzowski .....</b>	<b>15409</b>	<b>15395</b>	<b>2,5</b>	<b>39,6</b>	<b>57,9</b>	<b>14</b>	<b>77,1</b>
<i>Subregion</i>							
<i>Powiaty:</i>							
<i>Powiats:</i>							
Gorzowski.....	4923	4923	-	56,4	43,6	-	55,9
Międzyrzecki.....	1615	1603	0,4	16,0	83,6	12	73,3
Słubicki.....	1571	1571	-	100,0	-	-	74,7
Strzelecko-drezdenecki .....	920	920	0,2	59,1	40,7	-	60,5
Sulęciński .....	1036	1036	-	89,5	10,5	-	72,7
Miasto na prawach powiatu <i>City with powiat status</i>							
Gorzów Wlkp. ....	5344	5342	6,9	0,5	92,6	2	100,0
<b>Podregion zielonogórski..</b>	<b>19774</b>	<b>19354</b>	<b>0,8</b>	<b>30,3</b>	<b>68,9</b>	<b>420</b>	<b>69,5</b>
<i>Subregion</i>							
<i>Powiaty:</i>							
<i>Powiats:</i>							
Krośnieński.....	1420	1417	0,7	10,7	88,6	3	61,8
Nowosolski .....	2028	2001	0,5	11,7	87,8	27	66,7
Świebodziński.....	1843	1843	1,2	36,7	62,1	-	88,9
Wschowski .....	1248	1248	-	59,9	40,1	-	62,1
Zielonogórski .....	2609	2608	4,0	61,7	34,3	1	63,1
Żagański.....	1806	1442	-	12,1	87,9	364	50,9
Żarski .....	3529	3504	-	64,9	35,1	25	61,2
Miasto na prawach powiatu <i>City with powiat status</i>							
Zielona Góra.....	5291	5291	-	-	100,0	-	93,2

<sup>a</sup> Wymagające oczyszczenia odprowadzone do wód lub do ziemi. <sup>b</sup> Ludność korzystająca z oczyszczalni ścieków - dane szacunkowe; ludność ogółem - na podstawie bilansów. <sup>c</sup> Dotyczy tylko ścieków przemysłowych.

<sup>a</sup> Requiring treatment discharged into waters or into the ground. <sup>b</sup> Population connected to wastewater treatment plants — estimated data, total population — based on balances. <sup>c</sup> Concerning only industrial wastewater.

TABL. 5. OCZYSZCZALNIE ŚCIEKÓW W 2014 R.  
Stan w dniu 31 XII  
WASTE WATER TREATMENT PLANTS IN 2014  
As of 31 XII

WYSZCZEGÓLNIENIE SPECIFICATION a – przemysłowe industrial b – komunalne <sup>1</sup> municipal <sup>1</sup>	Ogółem Total		W tym Of which			
			biologiczne biological		z podwyższonym usuwaniami biogenów with increased biogene removal	
	liczba number	przepus- towość w m <sup>3</sup> /dobę capacity in m <sup>3</sup> /24 h	liczba number	przepus- towość w m <sup>3</sup> /dobę capacity in m <sup>3</sup> /24 h	liczba number	przepus- towość w m <sup>3</sup> /dobę capacity in m <sup>3</sup> /24 h
<b>WOJEWÓDZTWO .. a</b>	<b>28</b>	<b>42760</b>	<b>18</b>	<b>23209</b>	-	-
<b>VOIVODSHIP .. b</b>	<b>109</b>	<b>245123</b>	<b>82</b>	<b>55866</b>	<b>27</b>	<b>189257</b>
<b>Podregion gorzowski ..... a</b>	<b>13</b>	<b>33366</b>	<b>7</b>	<b>20390</b>	-	-
<b>..... b</b>	<b>40</b>	<b>80435</b>	<b>31</b>	<b>25725</b>	<b>9</b>	<b>54710</b>
<i>Subregion</i>						
<i>Powiaty:</i>						
<i>Powiaty:</i>						
Gorzowski..... a	3	16190	3	16190	-	-
..... b	5	9125	3	425	2	8700
Międzyrzecki..... a	1	33	-	-	-	-
..... b	11	17634	7	2074	4	15560
Słubicki..... a	1	1100	1	1100	-	-
..... b	10	10028	10	10028	-	-
Strzelecko-drezdenecki ..... a	4	347	1	90	-	-
..... b	6	10219	5	7219	1	3000
Sulęciński ..... a	1	100	1	100	-	-
..... b	7	6429	6	5979	1	450
<i>Miasto na prawach powiatu</i>						
<i>City with powiat status</i>						
Gorzów Wlkp ..... a	3	15596	1	2910	-	-
..... b	1	27000	-	-	1	27000
<b>Podregion zielonogórski a</b>	<b>15</b>	<b>9394</b>	<b>11</b>	<b>2819</b>	-	-
<b>..... b</b>	<b>69</b>	<b>164688</b>	<b>51</b>	<b>30141</b>	<b>18</b>	<b>134547</b>
<i>Subregion</i>						
<i>Powiaty:</i>						
<i>Powiaty:</i>						
Krośnieński..... a	2	91	1	45	-	-
..... b	10	19951	7	893	3	19058
Nowosolski ..... a	1	50	-	-	-	-
..... b	7	20724	4	2358	3	18366
Świebodziński..... a	2	1220	2	1220	-	-
..... b	7	9302	5	2572	2	6730
Wschowski ..... a	1	90	1	90	-	-
..... b	3	7128	2	3628	1	3500
Zielonogórski ..... a	2	700	1	100	-	-
..... b	16	13058	14	10450	2	2608
Żagański..... a	2	251	2	251	-	-
..... b	12	20128	7	2098	5	18030
Żarski ..... a	5	6992	4	1113	-	-
..... b	13	23142	12	8142	1	15000
<i>Miasto na prawach powiatu</i>						
<i>City with powiat status</i>						
Zielona Góra..... a	-	-	-	-	-	-
..... b	1	51255	-	-	1	51255

<sup>1</sup> Miejskie i wiejskie pracujące na sieci kanalizacyjnej.

<sup>1</sup> Treatment plants of urban and rural areas working on sewage network.

TABL. 6. EMISJA I REDUKCJA ZANIECZYSZCZEŃ POWIETRZA<sup>a</sup> W 2014 R.  
EMISSION AND REDUCTION OF AIR POLLUTANTS<sup>a</sup> IN 2014

WYSZCZEGÓLNIENIE SPECIFICATION	Emisja zanieczyszczeń Emission of pollutants				Zanieczyszczenia zatrzymane w urządzeniach do redukcji zanieczyszczeń w % zanieczyszczeń wytworzonych Pollutants retained in pollutant reduction systems in % of pollutants produced	
	pyłowych particulates		gazowych (bez dwutlenku węgla) gases (excluding carbon dioxide)		pyłowe particulates	gazowe (bez dwutlenku węgla) gases (excluding carbon dioxide)
	ogółem total	w tym ze spalania paliw of which from the combustion of fuels	ogółem total	w tym dwutlenek siarki of which sulphur dioxide		
w t in t						
<b>WOJEWÓDZTWO .. VOIVODSHIP</b>	<b>1020</b>	<b>783</b>	<b>23319</b>	<b>2368</b>	<b>99,1</b>	<b>0,7</b>
<b>Podregion gorzowski .....</b> Subregion	<b>326</b>	<b>231</b>	<b>3548</b>	<b>1473</b>	<b>97,8</b>	<b>-</b>
Powiaty: Powiats:						
Gorzowski.....	55	4	747	328	74,2	-
Międzyrzecki.....	154	130	301	99	44,0	-
Słubicki.....	22	22	87	26	85,4	-
Strzelecko-drezdenecki .....	30	26	516	242	99,0	-
Sulęciński .....	25	25	110	46	65,8	-
Miasto na prawach powiatu City with powiat status						
Gorzów Wlkp.....	40	24	1787	732	99,7	-
<b>Podregion zielonogórski .....</b> Subregion	<b>694</b>	<b>552</b>	<b>19771</b>	<b>895</b>	<b>99,3</b>	<b>0,8</b>
Powiaty: Powiats:						
Krośnieński.....	66	65	205	108	97,9	-
Nowosolski .....	29	18	133	78	84,7	-
Świebodziński.....	36	33	231	125	87,7	-
Zielonogórski .....	128	40	16764	377	96,9	-
Żagański.....	77	74	464	129	67,4	0,1
Żarski .....	334	299	1402	68	99,6	8,9
Miasto na prawach powiatu City with powiat status						
Zielona Góra.....	24	23	572	10	80,6	-

<sup>a</sup> Z zakładów szczególnie uciążliwych dla czystości powietrza emitujących pyły, gazy lub równocześnie pyły i gazy.

<sup>a</sup> From plants of significant nuisance to air quality emitting particulates, gases or particulates and gases.

TABL. 7. ODPADY<sup>a</sup> WYTWORZONE I DOTYCHCZAS SKŁADOWANE (NAGROMADZONE) ORAZ TERENY ICH SKŁADOWANIA W 2014 R.  
WASTE<sup>a</sup> GENERATED AND LANDFILLED UP TO NOW (ACCUMULATED) AS WELL AS THEIR STORAGE YARDS AREAS IN 2014

WYSZCZEGÓLNIENIE SPECIFICATION	Odpady w tys. t Waste in thous. t					dotychczas składowane (nagromadzone) <sup>b</sup> ; stan w końcu roku) landfilled up to now (accumulated) <sup>b</sup> ; end of year)	Tereny składowania odpadów, niezrekultywowane (stan w końcu roku) w ha Area of storage yards, non-reclaimed (end of year) in ha
	wytworzone w ciągu roku generated during the year						
	ogółem total	poddane odzyskowi <sup>c</sup> recovered <sup>c</sup>	unieszkodliwione <sup>c</sup> treated <sup>c</sup>	przekazane innym odbiorcom transferred to other customers	magazynowane czasowo temporarily stored		
<b>WOJEWÓDZTWO VOIVODSHIP</b>	<b>917,6</b>	<b>280,8</b>	<b>40,9</b>	<b>595,0</b>	<b>0,9</b>	<b>2754,0</b>	<b>39,9</b>
<b>Podregion gorzowski .....</b>	<b>216,9</b>	<b>32,1</b>	<b>28,9</b>	<b>155,5</b>	<b>0,4</b>	<b>2743,2</b>	<b>37,8</b>
<i>Subregion</i>							
<i>Powiaty:</i>							
<i>Powiats:</i>							
Gorzowski.....	14,8	1,3	0,4	13,1	-	-	-
Międzyrzecki.....	3,6	1,3	-	2,0	0,3	-	-
Słubicki.....	71,6	10,3	-	61,2	0,1	-	-
Strzelecko- drezdenecki	65,2	16,7	-	48,5	-	-	-
Sulęciński .....	3,1	-	-	3,1	-	-	-
Miasto na prawach powiatu <i>City with powiat status</i>							
Gorzów Wlkp. ....	58,6	2,5	28,5	27,6	-	2743,2	37,8
<b>Podregion zielonogórski ....</b>	<b>700,7</b>	<b>248,7</b>	<b>12,0</b>	<b>439,5</b>	<b>0,5</b>	<b>10,8</b>	<b>2,1</b>
<i>Subregion</i>							
<i>Powiaty:</i>							
<i>Powiats:</i>							
Krośnieński.....	41,3	-	4,1	37,2	-	-	-
Nowosolski .....	278,1	83,9	0,1	194,0	0,1	-	-
Świebodziński.....	85,5	-	-	85,5	-	-	-
Wschowski .....	8,4	-	-	8,4	-	-	-
Zielonogórski .....	55,5	4,5	1,4	49,6	-	-	-
Żagański.....	62,4	46,9	-	15,1	0,4	-	-
Żarski .....	151,6	113,4	-	38,2	-	-	-
Miasto na prawach powiatu <i>City with powiat status</i>							
Zielona Góra.....	17,9	-	6,4	11,5	-	10,8	2,1

<sup>a</sup> Z wyłączeniem odpadów komunalnych. <sup>b</sup> Na terenach własnych zakładów. <sup>c</sup> We własnym zakresie przez wytwórcę.  
<sup>a</sup> Excluding municipal wastes. <sup>b</sup> On own plant grounds. <sup>c</sup> By waste producer on its own.

TABL. 8. **OCHRONA PRZYRODY I KRAJOBRAZU<sup>a</sup> W 2014 R.**  
Stan w dniu 31 XII  
**NATURE AND LANDSCAPE PROTECTION<sup>a</sup> IN 2014**  
As of 31 XII

WYSZCZEGÓLNIENIE SPECIFICATION	Powierzchnia o szczególnych walorach przyrodniczych prawnie chroniona Area of special nature value under legal protection						Pomniki przyrody Monuments of nature
	ogółem total		w tym of which				
	w ha in ha	w % powierzchni ogólnej in % of total areas	parki narodowe <sup>b</sup> national parks <sup>b</sup>	rezerваты przyrody nature reserves	parki krajobrazowe <sup>c</sup> landscape parks <sup>c</sup>	obszary chronionego krajobrazu <sup>c</sup> protected landscape areas <sup>c</sup>	
<b>WOJEWÓDZTWO ... VOIVODSHIP</b>	<b>544932,3</b>	<b>39,0</b>	<b>13642,8</b>	<b>3907,7</b>	<b>76388,8</b>	<b>437539,7</b>	<b>1339</b>
<b>Podregion gorzowski .....</b>	<b>305334,0</b>	<b>50,0</b>	<b>13642,8</b>	<b>2618,4</b>	<b>43586,8</b>	<b>233884,3</b>	<b>535</b>
<i>Subregion</i>							
<i>Powiaty:</i>							
<i>Powiats:</i>							
Gorzowski.....	68770,0	56,6	3496,6	829,0	13752,8	46531,6	73
Międzyrzecki.....	43802,3	31,6	-	321,9	9056,2	34054,1	154
Słubicki.....	39688,6	39,7	7,3	541,1	9031,0	26228,9	37
Strzelecko-drezdenecki .....	90883,4	72,8	5568,8	370,2	3517,8	79950,5	70
Sulęciński .....	61749,5	52,4	4570,1	477,9	8229,0	46759,3	145
Miasto na prawach powiatu <i>City with powiat status</i>							
Gorzów Wlkp. ....	440,3	5,1	-	78,3	-	360,0	56
<b>Podregion zielonogórski .....</b>	<b>239598,3</b>	<b>30,4</b>	<b>-</b>	<b>1289,3</b>	<b>32802,0</b>	<b>203655,3</b>	<b>804</b>
<i>Subregion</i>							
<i>Powiaty:</i>							
<i>Powiats:</i>							
Krośnieński.....	37942,6	27,3	-	115,5	9078,5	28139,2	91
Nowosolski .....	17195,3	22,3	-	123,9	-	17017,7	101
Świebodziński.....	30808,1	32,9	-	176,5	3166,8	27411,1	62
Wschowski .....	15542,9	24,9	-	-	2000,0	13537,0	52
Zielonogórski .....	46387,4	29,6	-	187,2	490,3	45241,5	237
Żagański.....	29531,1	26,1	-	158,2	-	29064,6	101
Żarski .....	62166,8	44,6	-	528,1	18066,5	43244,4	121
Miasto na prawach powiatu <i>City with powiat status</i>							
Zielona Góra.....	24,0	0,4	-	-	-	-	39

<sup>a</sup> Patrz uwagi ogólne, ust. 6 na str. 51. <sup>b</sup> Powierzchnia Drawieńskiego Parku Narodowego w granicach województwa. <sup>c</sup> Bez powierzchni rezerwatów przyrody, stanowisk dokumentacyjnych, zespołów przyrodniczo-krajobrazowych i użytków ekologicznych położonych na terenie parków krajobrazowych i obszarów chronionego krajobrazu.

<sup>a</sup> See general notes, item 6 on page 51. <sup>b</sup> Area of Drawieński National Park in boundaries of the voivodship <sup>c</sup> Excluding nature reserves, documentation sites, landscape-nature complexes and ecological arable lands located within landscape parks and protected landscape areas.

TABL. 9. NAKŁADY NA ŚRODKI TRWAŁE SŁUŻĄCE OCHRONIE ŚRODOWISKA I GOSPODARCE WODNEJ WEDŁUG WYBRANYCH KIERUNKÓW INWESTOWANIA W 2014 R. (ceny bieżące)

OUTLAYS ON FIXED ASSETS IN ENVIRONMENTAL PROTECTION AND WATER MANAGEMENT BY SELECTED DIRECTIONS OF INVESTING IN 2014 (current prices)

WYSZCZEGÓLNIENIE SPECIFICATION	Ochrona środowiska Environmental protection			Gospodarka wodna Water management		
	ogółem total	w tym na of which on			ogółem total	w tym na ujęcia i do- prowadzenia wody of which on water intakes and pipe systems
		ochronę powietrza atmosferycz- nego i klimatu protection of air and climate	gospodarkę ściekową i ochronę wód waste water management and protec- tion of waters	gospodarkę odpadami, ochronę i przywrócenie wartości użyt- kowej gleb oraz wód podziemnych i powierzchni- owych waste man- agement, pro- tection and re- covery of soils, protection of groundwater and surface water		
w tys. zł in thous. zł						
<b>WOJEWÓDZTWO VOIVODSHIP</b>	<b>364378,3</b>	<b>60523,7</b>	<b>242718,7</b>	<b>9400,1</b>	<b>120992,1</b>	<b>21778,6</b>
<b>Podregion gorzowski .....</b>	<b>138314,5</b>	<b>7846,5</b>	<b>104143,3</b>	<b>1780,0</b>	<b>64437,1</b>	<b>3712,2</b>
<i>Subregion</i>						
<i>Powiaty:</i>						
<i>Powiats:</i>						
Gorzowski.....	45695,8	-	38507,9	943,0	13157,8	684,0
Międzyrzecki.....	38250,1	693,0	26684,1	19,0	3072,5	1498,6
Słubicki.....	7897,1	6961,0	936,1	-	30603,2	1151,6
Strzelecko- drezdenecki.....	9283,7	-	9283,7	-	2350,9	290,0
Sulęciński .....	5059,7	-	5055,7	4,0	88,0	88,0
Miasto na prawach powiatu						
<i>City with powiat status</i>						
Gorzów Wlkp. ....	32128,1	192,5	23675,8	814,0	15164,7	-
<b>Podregion zielonogórski .....</b>	<b>226063,8</b>	<b>52677,2</b>	<b>138575,4</b>	<b>7620,1</b>	<b>56555,0</b>	<b>18066,4</b>
<i>Subregion</i>						
<i>Powiaty:</i>						
<i>Powiats:</i>						
Krośnieński.....	29798,1	10428,0	17105,1	-	9410,5	6316,1
Nowosolski .....	47977,2	645,9	45134,1	1347,2	4359,8	4029,2
Świebodziński.....	2211,5	29,0	2157,5	-	350,6	162,0
Wschowski .....	690,0	-	690,0	-	170,0	170,0
Zielonogórski .....	56650,3	33577,2	20038,9	453,0	24933,8	1284,1
Żagański.....	32985,9	2659,1	30241,8	85,0	9524,6	2133,2
Żarski .....	23465,1	5238,4	10796,3	5703,0	5895,1	2252,8
Miasto na prawach powiatu						
<i>City with powiat status</i>						
Zielona Góra.....	32285,7	99,6	12411,7	31,9	1910,6	1719,0

TABL. 10. NAKŁADY NA ŚRODKI TRWAŁE SŁUŻĄCE OCHRONIE ŚRODOWISKA I GOSPODARCE WODNEJ WEDŁUG ŹRÓDEŁ FINANSOWANIA W 2014 R. (ceny bieżące)

OUTLAYS ON FIXED ASSETS ON ENVIRONMENTAL PROTECTION AND WATER MANAGEMENT BY FINANCING SOURCE IN 2014 (current prices)

A. OCHRONA ŚRODOWISKA  
ENVIRONMENTAL PROTECTION

WYSZCZEGÓLNIENIE SPECIFICATION	Ogółem Total	Środki Funds						Fundusze ekologiczne (pożyczki, kredyty i dotacje) Ecological funds (loans, credits and allocations)	Kredyty pożyczki krajowe, w tym bankowe Country credits and loans including bank credits and loans	Inne środki, w tym nakłady niesfinansowane Other funds, of which non-financial outlays
		własne <sup>a</sup> own <sup>a</sup>	z budżetu from budget		z zagranicy <sup>b</sup> from abroad <sup>b</sup>		z zagranicy <sup>b</sup> from abroad <sup>b</sup>			
			centralnego central	województwa voivodship	powiatu powiat	gminy gmina				
w tys. zł in thous. zł										
<b>WOJEWÓDZTWO VOIVODSHIP</b>	<b>364378,3</b>	<b>144772,7</b>	<b>4559,6</b>	<b>647,4</b>	<b>230,0</b>	<b>5012,6</b>	<b>153164,6</b>	<b>15416,0</b>	<b>40037,8</b>	<b>537,6</b>
<b>Podregion gorzowski</b>	<b>138314,5</b>	<b>35605,4</b>	<b>1000,0</b>	<b>647,4</b>	<b>230,0</b>	<b>775,0</b>	<b>80924,5</b>	<b>1565,7</b>	<b>17467,0</b>	<b>99,5</b>
<i>Subregion</i>										
<i>Powiaty:</i>										
<i>Powiaty:</i>										
Gorzowski	45695,8	13855,2	372,7	-	-	-28183,0	-	-	3284,9	-
Międzyrzecki	38250,1	1417,5	-	647,4	230,0	775,0	27093,6	351,7	7635,4	99,5
Słubicki	7897,1	1283,1	-	-	-	-	-	1118,0	5496,0	-
Strzelecko-drezdenecki	9283,7	3936,7	413,6	-	-	-	4933,4	-	-	-
Sulęciński	5059,7	3046,7	213,7	-	-	-	1489,0	96,0	214,3	-
Miasto na prawach powiatu <i>City with powiat status</i>										
Gorzów Wlkp.	32128,1	12066,2	-	-	-	-	19225,5	-	836,4	-
<b>Podregion zielonogórski</b>	<b>226063,8</b>	<b>109167,3</b>	<b>3559,6</b>	<b>-</b>	<b>-</b>	<b>4237,6</b>	<b>72240,1</b>	<b>13850,3</b>	<b>22570,8</b>	<b>438,1</b>
<i>Subregion</i>										
<i>Powiaty:</i>										
<i>Powiaty:</i>										
Krośnieński	29798,1	123647,5	761,1	-	-	244,0	1932,5	1713,0	1500,0	-
Nowosolski	47977,2	13295,0	718,2	-	-	1394,0	20151,8	50,2	12368,0	-
Świebodziński	2211,5	1030,5	-	-	-	-	1016,8	-	164,2	-
Wschowski	690,0	358,0	-	-	-	-	332,0	-	-	-
Zielonogórski	56650,3	43560,7	1246,2	-	-	-	7889,5	572,0	3014,6	367,3
Żagański	32985,9	9850,2	-	-	-	323,0	19964,0	2848,7	-	-
Żarski	23465,1	8911,6	792,0	-	-	427,7	4649,6	7520,2	1093,2	70,8
Miasto na prawach powiatu <i>City with powiat status</i>										
Zielona Góra	32285,7	8513,8	42,1	-	-	1848,9	16303,9	1146,2	4430,8	-

<sup>a</sup> Łącznie ze środkami z budżetu gmin będących inwestorami. <sup>b</sup> Środki bezwrotne i zwrotne uzyskane w ramach międzynarodowych programów, funduszy pomocowych (w tym Fundusz Spójności), funduszy strukturalnych, pomocy bilateralnej, ekokonwersji.

<sup>a</sup> Including funds from budget of gminas, which are investors. <sup>b</sup> Non-returnable and returnable funds receive from international programs, assistance funds (including Cohesion Fund), structural funds, bilateral assistance, ecological conversion.

TABL. 10. NAKŁADY NA ŚRODKI TRWAŁE SŁUŻĄCE OCHRONIE ŚRODOWISKA I GOSPODARCE WODNEJ WEDŁUG ŹRÓDEŁ FINANSOWANIA W 2014 R. (dok.)

OUTLAYS ON FIXED ASSETS ON ENVIRONMENTAL PROTECTION AND WATER MANAGEMENT BY FINANCING SOURCE IN 2014 (cont)

B. GOSPODARKA WODNA

WATER MANAGEMENT

WYSZCZEGÓLNIENIE SPECIFICATION	Ogółem Total	Środki Funds						Fundusze ekologiczne (pożyczki, kredyty i dotacje) Ecological funds (loans, credits and allocations)	Kredyty i pożyczki krajowe, w tym bankowe Country credits and loans, including bank credits and loans
		własne <sup>a</sup> own <sup>a</sup>	z budżetu from budget		z zagranicy <sup>b</sup> from abroad <sup>b</sup>	Fundusze ekologiczne (pożyczki, kredyty i dotacje) Ecological funds (loans, credits and allocations)	Kredyty i pożyczki krajowe, w tym bankowe Country credits and loans, including bank credits and loans		
			centralnego central	wojewódzkiego voivodship					
		w tys. zł		in thous. zł					
<b>WOJEWÓDZTWO VOIVODSHIP</b>	<b>120992,1</b>	<b>26203,9</b>	<b>897,0</b>	<b>30640,9</b>	<b>214,8</b>	<b>4367,3</b>	<b>47199,3</b>	<b>9976,0</b>	<b>1492,9</b>
<b>Podregion gorzowski.....</b>	<b>64437,1</b>	<b>6930,8</b>	<b>426,9</b>	<b>19919,1</b>	<b>50,0</b>	<b>2786,4</b>	<b>28273,7</b>	<b>5972,0</b>	<b>78,2</b>
<i>Subregion</i>									
<i>Powiaty:</i>									
<i>Powiaty:</i>									
Gorzowski .....	13157,8	718,4	-	5767,9	50,0	50,0	2285,1	4286,4	-
Międzyrzeczki .....	3072,5	1464,4	-	573,2	-	-	599,1	357,6	78,2
Stubiński.....	30603,2	1403,6	-	12124,7	-	-	16046,9	1028,0	-
Strzelecko-drezdenecki ..	2350,9	785,4	426,9	384,7	-	-	453,9	300,0	-
Sulęciński .....	88,0	88,0	-	-	-	-	-	-	-
Miasto na prawach powiatu <i>City with powiat status</i>									
Gorzów Wlkp.....	15164,7	2471,0	-	1068,6	-	2736,4	8888,7	-	-
<b>Podregion zielonogórski .....</b>	<b>56555,0</b>	<b>19273,1</b>	<b>470,1</b>	<b>10721,8</b>	<b>164,8</b>	<b>1580,9</b>	<b>18925,6</b>	<b>4004,0</b>	<b>1414,7</b>
<i>Subregion</i>									
<i>Powiaty:</i>									
<i>Powiaty:</i>									
Krośnieński.....	9410,5	8020,7	470,1	24,8	-	20,0	874,9	-	-
Nowosolski.....	4359,8	1119,4	-	711,0	-	-	2007,4	-	522,0
Świebodziński .....	350,6	162,0	-	-	164,8	23,8	-	-	-
Wschowski .....	170,0	170,0	-	-	-	-	-	-	-
Zielonogórski.....	24933,8	2201,2	-	9202,3	-	-	9946,3	3584,0	-
Żagański .....	9524,6	2092,2	-	612,2	-	1460,0	4940,2	420,0	-
Żarski .....	5895,1	3635,4	-	171,5	-	50,7	1144,8	-	892,7
Miasto na prawach powiatu <i>City with powiat status</i>									
Zielona Góra .....	1910,6	1872,2	-	-	-	26,4	12,0	-	-

<sup>a</sup> Łącznie ze środkami z budżetu gmin będących inwestorami. <sup>b</sup> Środki bezzwrotne i zwrotne uzyskane w ramach międzynarodowych programów, funduszy pomocowych (w tym Fundusz Spójności), funduszy strukturalnych, pomocy bilateralnej, ekokonwersji.

<sup>a</sup> Including funds from budget of gminas, which are investors. <sup>b</sup> Non-returnable and returnable funds receive from international programs, assistance funds (including Cohesion Fund), structural funds, bilateral assistance, ecological conversion.



DZIAŁ II  
PODZIAŁ ADMINISTRACYJNY  
I SAMORZĄD TERYTORIALNY

CHAPTER II  
ADMINISTRATIVE DIVISION AND  
TERRITORIAL SELF-GOVERNMENT

**Uwagi ogólne**

**General notes**

1. Z dniem 1 I 1999 r. (na mocy ustawy z dnia 24 VII 1998 r., Dz. U. Nr 96, poz. 603) wprowadzono nowy zasadniczy trójstopniowy podział terytorialny państwa, którego jednostkami są: gminy, powiaty i województwa.

1. On 1 I 1999 a new fundamental three-tier territorial division of the country (*Journal of Laws No. 96, item 603, dated 24 VII 1998*) was introduced, the entities of which are: gminas, powiats and voivodships.

Gmina jest podstawową jednostką terytorialnego podziału kraju. Jednostkami pomocniczymi w gminach są m.in. sołectwa, których organizację i zakres działania określa właściwa rada gminy odrębnym statutem.

*The gmina is the basic unit of the country's territorial structure. Auxiliary entities in gminas are, among others, village administrator's offices. Their organization and scope of activity is outlined by individual gmina councils in a separate statute.*

2. Kadencja prezydentów, burmistrzów, wójtów oraz rad gmin, rad miejskich na prawach powiatu i rad powiatów trwa 4 lata, licząc od dnia wyborów.

2. Term of presidents, mayors, village mayors as well as gmina councils, city councils in cities with powiat status and powiat councils lasts 4 years, counting from the day of election.

3. Charakterystykę radnych w jednostkach samorządu terytorialnego oparto o wyniki sprawozdawczości za rok 2014, aktualizującej dane o radnych zawarte w obwieszczeniach terytorialnych komisji wyborczych z wyborów samorządowych w dniu 16 XI 2014 r.

3. The characteristic of councillors in local self-government entities is based on reporting results for 2014, updating information concerning councillors included in announcements of local election commissions from the 16 XI 2014 elections.

TABL. 1 (11). JEDNOSTKI PODZIAŁU TERYTORIALNEGO W 2014 R.

Stan w dniu 31 XII

TERRITORIAL DIVISION UNITS IN 2014

As of 31 XII

WYSZCZEGÓLNIENIE SPECIFICATION	Gminy Gminas				Miasta Towns	Miejscowości wiejskie Rural localities	Sołectwa Village adminis- trator's offices
	ogółem total	miejskie urban	miejsko- wiejskie urban- rural	wiejskie rural			
<b>WOJEWÓDZTWO.....</b>	<b>83</b>	<b>9</b>	<b>33</b>	<b>41</b>	<b>42</b>	<b>1314</b>	<b>1023</b>
<b>VOIVODSHIP</b>							
<b>Podregion gorzowski .....</b>	<b>29</b>	<b>2</b>	<b>14</b>	<b>13</b>	<b>16</b>	<b>551</b>	<b>375</b>
<i>Subregion</i>							
<i>Powiaty:</i>							
<i>Powiats:</i>							
Gorzowski.....	7	1	1	5	2	125	101
Międzyrzecki.....	6	-	3	3	3	105	74
Słubicki.....	5	-	4	1	4	79	49
Strzelecko-drezdenecki .....	5	-	3	2	3	150	84
Sulęciński .....	5	-	3	2	3	92	67
Miasto na prawach powiatu							
<i>City with powiat status</i>							
Gorzów Wlkp.....	1	1	-	-	1	-	-
<b>Podregion zielonogórski ....</b>	<b>54</b>	<b>7</b>	<b>19</b>	<b>28</b>	<b>26</b>	<b>763</b>	<b>648</b>
<i>Subregion</i>							
<i>Powiaty:</i>							
<i>Powiats:</i>							
Krośnieński.....	7	1	1	5	2	148	119
Nowosolski .....	8	1	3	4	4	86	77
Świebodziński.....	6	-	2	4	2	95	75
Wschowski .....	3	-	3	-	3	52	45
Zielonogórski .....	10	-	5	5	5	145	123
Żagański.....	9	2	3	4	5	80	73
Żarski .....	10	2	2	6	4	157	136
Miasto na prawach powiatu							
<i>City with powiat status</i>							
Zielona Góra.....	1	1	-	-	1	-	-

TABL. 2 (12). **RADNI RAD GMIN<sup>a</sup> WEDŁUG PŁCI, WIEKU I POZIOMU WYKSZTAŁCENIA W 2014 R.**  
Stan w dniu 31 XII  
**COUNCILLORS OF GMINA COUNCILS<sup>a</sup> BY SEX, AGE AND EDUCATIONAL LEVEL**  
**IN 2014**  
As of 31 XII

WYSZCZEGÓLNIENIE SPECIFICATION	Ogółem Total	W tym kobiety Of which women	Z liczby ogółem – w wieku Of total number – at age					Z liczby ogółem – z wykształceniem Of total number – with education			
			18-29 lat	30-39	40-49	50-59	60 lat i więcej and more	wyższym tertiary	policealnym i średnim post-secondary and secondary	zasadniczym zawodowym basic vocational	gimnazjalnym i podstawowym lower secondary and primary
<b>WOJEWÓDZTWO VOIVODSHIP</b>	<b>1255</b>	<b>409</b>	<b>65</b>	<b>270</b>	<b>322</b>	<b>368</b>	<b>230</b>	<b>488</b>	<b>542</b>	<b>202</b>	<b>23</b>
<b>Podregion gorzowski .. Subregion</b>	<b>423</b>	<b>128</b>	<b>19</b>	<b>90</b>	<b>112</b>	<b>136</b>	<b>66</b>	<b>182</b>	<b>184</b>	<b>52</b>	<b>5</b>
Powiaty: Powiaty:											
GORZOWSKI.....	104	37	3	19	30	29	23	54	35	15	-
Gmina miejska Urban gmina											
Kostrzyn nad Odrą.....	15	6	-	4	3	7	1	12	2	1	-
Gmina miejsko-wiejska Urban-rural gmina											
Witnica.....	15	6	1	2	5	4	3	9	5	1	-
Gminy wiejskie: Rural gminas:											
Bogdaniec.....	15	7	1	4	2	4	4	7	8	-	-
Deszczno.....	14	5	-	3	6	2	3	3	6	5	-
Kłodawa.....	15	5	-	2	2	6	5	10	2	3	-
Lubiszyn.....	15	4	-	1	6	5	3	5	7	3	-
Santok.....	15	4	1	3	6	1	4	8	5	2	-
MIĘDZYRZECKI.....	96	20	7	16	24	33	16	40	43	11	2
Gminy miejsko-wiejskie: Urban-rural gminas:											
Międzyrzecz.....	21	4	1	4	8	2	6	10	8	3	-
Skwierzyna.....	15	5	-	2	4	5	4	10	4	1	-
Trzciel.....	15	1	-	2	6	7	-	4	10	-	1
Gminy wiejskie: Rural gminas:											
Bledzew.....	15	5	5	-	-	7	3	3	8	4	-
Przytoczna.....	15	4	1	4	4	6	-	5	8	1	1
Pszczew.....	15	1	-	4	2	6	3	8	5	2	-

<sup>a</sup> Bez radnych rad miast w miastach na prawach powiatu.

<sup>a</sup> Excluding councillors of city councils in cities with powiat status.

TABL. 2 (12). RADNI RAD GMIN<sup>a</sup> WEDŁUG PŁCI, WIEKU I POZIOMU WYKSZTAŁCENIA  
W 2014 R. (cd.)  
Stan w dniu 31 XII  
COUNCILLORS OF GMINA COUNCILS<sup>a</sup> BY SEX, AGE AND EDUCATIONAL LEVEL  
IN 2014 (cont.)  
As of 31 XII

WYSZCZEGÓLNIENIE SPECIFICATION	Ogółem Total	W tym kobiety Of which women	Z liczby ogółem – w wieku Of total number – at age					Z liczby ogółem – z wykształceniem Of total number – with education				
			18-29 lat	30-39	40-49	50-59	60 lat i więcej and more	wyższym tertiary	pośrednim post-secondary and secondary	zasadniczym zawodowym basic vocational	gimnazjalnym i podstawowym lower secondary and primary	
SŁUBICKI.....	75	24	2	17	19	26	11	27	39	8	1	
Gminy miejsko-wiejskie: Urban-rural gminas:												
Cybinka.....	15	6	-	6	4	4	1	4	8	3	-	
Ośno Lubuskie.....	15	6	-	4	5	4	2	5	10	-	-	
Rzepin.....	15	3	1	-	6	7	1	5	8	2	-	
Słubice.....	15	3	1	4	2	5	3	9	4	2	-	
Gmina wiejska Rural gmina												
Górzycza.....	15	6	-	3	2	6	4	4	9	1	1	
STRZELECKO-DREZDENECKI.....	73	25	3	16	21	25	8	26	35	10	2	
Gminy miejsko-wiejskie: Urban-rural gminas:												
Dobiegiew.....	15	5	-	2	4	6	3	5	7	2	1	
Drezdenko.....	15	2	-	4	3	6	2	5	6	4	-	
Strzelce Krajeńskie.....	14	4	1	1	5	7	-	5	7	2	-	
Gminy wiejskie: Rural gminas:												
Stare Kurowo.....	15	7	1	4	6	3	1	5	8	1	1	
Zwierzyn.....	14	7	1	5	3	3	2	6	7	1	-	
SULECIŃSKI.....	75	22	4	22	18	23	8	35	32	8	-	
Gminy miejsko-wiejskie: Urban-rural gminas:												
Lubniewice.....	15	5	1	5	4	4	1	7	8	-	-	
Sulęcín.....	15	5	2	2	3	3	5	10	5	-	-	
Torzým.....	15	6	1	4	3	6	1	9	5	1	-	
Gminy wiejskie: Rural gminas:												
Krzeszyce.....	15	3	-	7	3	4	1	6	7	2	-	
Słońsk.....	15	3	-	4	5	6	-	3	7	5	-	

<sup>a</sup> Bez radnych rad miast w miastach na prawach powiatu.

<sup>a</sup> Excluding councillors of city councils in cities with powiat status.

TABL. 2 (12). **RADNI RAD GMIN<sup>a</sup> WEDŁUG PŁCI, WIEKU I POZIOMU WYKSZTAŁCENIA**  
**W 2014 R. (cd.)**  
 Stan w dniu 31 XII  
**COUNCILLORS OF GMINA COUNCILS<sup>a</sup> BY SEX, AGE AND EDUCATIONAL LEVEL**  
 IN 2014 (cont.)  
 As of 31 XII

WYSZCZEGÓLNIENIE SPECIFICATION	Ogółem Total	W tym kobiety Of which women	Z liczby ogółem – w wieku Of total number – at age					Z liczby ogółem – z wykształceniem Of total number – with education				
			18-29 lat	30-39	40-49	50-59	60 lat i więcej and more	wyższym tertiary	pośrednim post-secondary and secondary	zasadniczym zawodowym basic vocational	gimnazjalnym i podstawowym lower secondary and primary	
<b>Podregion zielonogórski .....</b>	<b>832</b>	<b>281</b>	<b>46</b>	<b>180</b>	<b>210</b>	<b>232</b>	<b>164</b>	<b>306</b>	<b>358</b>	<b>150</b>	<b>18</b>	
<i>Subregion</i>												
<i>Powiaty:</i>												
<i>Powiaty:</i>												
KROŚNIENSKI .....	105	37	10	29	19	24	23	36	52	14	3	
<i>Gmina miejska</i>												
<i>Urban gmina</i>												
Gubin .....	15	4	-	3	6	1	5	11	4	-	-	
<i>Gmina miejsko-wiejska</i>												
<i>Urban-rural gmina</i>												
Krosno Odrzańskie ....	15	4	3	5	3	2	2	8	5	2	-	
<i>Gminy wiejskie:</i>												
<i>Rural gminas:</i>												
Bobrowice .....	15	7	3	5	2	3	2	3	11	1	-	
Bytnica .....	15	4	3	5	3	-	4	3	9	2	1	
Dąbie .....	15	6	-	6	1	7	1	5	4	5	1	
Gubin .....	15	3	-	3	1	7	4	5	10	-	-	
Maszewo .....	15	9	1	2	3	4	5	1	9	4	1	
NOWOSOLSKI .....	126	43	6	35	33	33	19	46	52	23	5	
<i>Gmina miejska</i>												
<i>Urban gmina</i>												
Nowa Sól .....	21	3	-	2	5	11	3	12	8	1	-	
<i>Gminy miejsko-wiejskie:</i>												
<i>Urban-rural gminas:</i>												
Bytom Odrzański .....	15	5	2	6	2	4	1	9	6	-	-	
Kożuchów .....	15	3	1	4	5	2	3	7	4	4	-	
Nowe Miasteczko .....	15	7	-	3	3	7	2	3	9	3	-	
<i>Gminy wiejskie:</i>												
<i>Rural gminas:</i>												
Kolsko .....	15	5	-	5	3	3	4	2	3	7	3	
Nowa Sól .....	15	8	1	3	6	3	2	5	7	3	-	
Otyń .....	15	6	2	5	5	1	2	6	8	1	-	
Siedlisko .....	15	6	-	7	4	2	2	2	7	4	2	

<sup>a</sup> Bez radnych rad miast w miastach na prawach powiatu.

<sup>a</sup> Excluding councillors of city councils in cities with powiat status.

TABL. 2 (12). RADNI RAD GMIN<sup>a</sup> WEDŁUG PŁCI, WIEKU I POZIOMU WYKSZTAŁCENIA  
W 2014 R. (cd.)  
Stan w dniu 31 XII  
COUNCILLORS OF GMINA COUNCILS<sup>a</sup> BY SEX, AGE AND EDUCATIONAL LEVEL  
IN 2014 (cont.)  
As of 31 XII

WYSZCZEGÓLNIENIE SPECIFICATION	Ogółem Total	W tym kobiety Of which women	Z liczby ogółem – w wieku Of total number – at age					Z liczby ogółem – z wykształceniem Of total number – with education				
			18-29 lat	30-39	40-49	50-59	60 lat i więcej and more	wyższym tertiary	po- liceal- nym i śred- nim post- sec- ondary and sec- ondary	zasad- niczym zawo- dowym basic vaca- tional	gimna- zjalnym i pod- stawo- wym lower sec- ondary and primary	
ŚWIEBODZIŃSKI.....	95	26	4	12	26	28	25	30	43	20	2	
Gminy miejsko-wiejskie: Urban-rural gminas:												
Świebodzin .....	21	3	1	1	6	6	7	9	12	-	-	
Zbąszynek .....	15	3	-	3	6	4	2	9	6	-	-	
Gminy wiejskie: Rural gminas:												
Lubrza.....	15	7	2	3	3	3	4	3	5	6	1	
Łagów .....	14	3	-	2	1	6	5	3	6	5	-	
Skąpe .....	15	5	1	1	6	4	3	3	8	3	1	
Szczaniec .....	15	5	-	2	4	5	4	3	6	6	-	
WSCHOWSKI .....	50	21	1	15	11	11	12	20	23	7	-	
Gminy miejsko-wiejskie: Urban-rural gminas:												
Sława.....	14	6	-	4	3	5	2	9	4	1	-	
Szlichtyngowa.....	15	6	-	5	4	1	5	4	9	2	-	
Wschowa .....	21	9	1	6	4	5	5	7	10	4	-	
ZIELONOGÓRSKI.....	153	56	9	32	41	42	29	64	63	26	-	
Gminy miejsko-wiejskie: Urban-rural gminas:												
Babimost.....	14	-	2	1	2	4	5	6	4	4	-	
Czerwieńsk .....	15	6	1	1	3	5	5	9	4	2	-	
Kargowa .....	15	9	-	2	3	7	3	3	9	3	-	
Nowogród Bobrzański	15	6	1	5	5	3	1	9	5	1	-	
Sulechów .....	21	5	-	4	7	6	4	13	6	2	-	
Gminy wiejskie: Rural gminas:												
Bojadła.....	14	7	2	5	2	4	1	4	7	3	-	
Świdnica .....	15	9	-	4	4	4	3	9	3	3	-	
Trzebiechów .....	14	6	-	4	4	5	1	1	7	6	-	
Zabór .....	15	5	2	4	2	3	4	3	11	1	-	
Zielona Góra .....	15	3	1	2	9	1	2	7	7	1	-	

<sup>a</sup> Bez radnych rad miast w miastach na prawach powiatu.

<sup>a</sup> Excluding councillors of city councils in cities with powiat status.

TABL. 2 (12). **RADNI RAD GMIN<sup>a</sup> WEDŁUG PŁCI, WIEKU I POZIOMU WYKSZTAŁCENIA**  
**W 2014 R. (dok.)**  
 Stan w dniu 31 XII  
*COUNCILLORS OF GMINA COUNCILS<sup>a</sup> BY SEX, AGE AND EDUCATIONAL LEVEL*  
 IN 2014 (cont.)  
 As of 31 XII

WYSZCZEGÓLNIENIE SPECIFICATION	Ogółem Total	W tym kobiety Of which women	Z liczby ogółem – w wieku Of total number – at age					Z liczby ogółem – z wykształceniem Of total number – with education				
			18-29 lat	30-39	40-49	50-59	60 lat i więcej and more	wyższym tertiary	po- liceal- nym i śred- nim post- sec- ondary and sec- ondary	zasad- niczym zawo- dowym basic vaca- tional	gimna- zjalnym i pod- stawo- wym lower sec- ondary and primary	
ŻAGAŃSKI .....	147	51	8	28	40	50	21	51	57	36	3	
Gminy miejskie:												
<i>Urban gminas:</i>												
Gozdnica .....	15	10	-	3	6	4	2	2	10	3	-	
Żagań .....	21	4	2	7	2	6	4	10	6	5	-	
Gminy miejsko-wiejskie:												
<i>Urban-rural gminas:</i>												
Iłowa .....	15	5	1	1	5	6	2	9	5	1	-	
Małomice .....	15	6	1	1	4	7	2	4	9	1	1	
Szprotawa.....	21	3	2	3	7	5	4	11	8	2	-	
Gminy wiejskie:												
<i>Rural gminas:</i>												
Brzeźnica.....	15	4	1	3	4	6	1	5	3	6	1	
Niegosławice.....	15	7	1	3	5	5	1	4	4	6	1	
Wymiarki.....	15	6	-	2	4	6	3	2	4	9	-	
Żagań .....	15	6	-	5	3	5	2	4	8	3	-	
ŻARSKI .....	156	47	8	29	40	44	35	59	68	24	5	
Gminy miejskie:												
<i>Urban gminas:</i>												
Łęknica .....	15	2	1	2	6	2	4	6	7	2	-	
Żary .....	21	4	-	4	4	8	5	14	6	1	-	
Gminy miejsko-wiejskie:												
<i>Urban-rural gminas:</i>												
Jasień .....	15	5	-	3	1	5	6	5	7	3	-	
Lubsko .....	15	5	1	3	5	4	2	10	5	-	-	
Gminy wiejskie:												
<i>Rural gminas:</i>												
Brody .....	15	3	2	1	5	4	3	2	9	4	-	
Lipinki Łużyckie.....	15	7	2	1	6	2	4	2	10	1	2	
Przewóz .....	15	6	1	4	3	5	2	4	9	2	-	
Trzebiel.....	15	6	1	4	1	5	4	4	6	3	2	
Tuplice .....	15	6	-	5	3	4	3	8	4	2	1	
Żary .....	15	3	-	2	6	5	2	4	5	6	-	

<sup>a</sup> Bez radnych rad miast w miastach na prawach powiatu.

<sup>a</sup> Excluding councillors of city councils in cities with powiat status.

TABL. 3 (13). **RADNI RAD POWIATÓW I RAD MIAST W MIASTACH NA PRAWACH POWIATU WEDŁUG PŁCI, WIEKU I POZIOMU WYKSZTAŁCENIA W 2014 R.**  
Stan w dniu 31 XII  
**COUNCILLORS OF POWIAT COUNCILS AND CITY COUNCILS IN CITIES WITH POWIAT STATUS BY SEX, AGE AND EDUCATIONAL LEVEL IN 2014**  
As of 31 XII

WYSZCZEGÓLNIENIE SPECIFICATION	Ogółem Total	W tym kobiety Of which females	Z liczby ogółem – w wieku Of total number – at age					Z liczby ogółem – – z wykształceniem Of total number – – with education		
			18-29 lat	30-39	40-49	50-59	60 lat i więcej and more	wyższym tertiary	pośrednim post-secondary and secondary	zasadniczym zawodowym basic vocational
<b>WOJEWÓDZTWO ....</b> <b>VOIVODSHIP</b>	<b>267</b>	<b>51</b>	<b>10</b>	<b>32</b>	<b>61</b>	<b>87</b>	<b>77</b>	<b>198</b>	<b>58</b>	<b>11</b>
<b>Podregion gorzowski .....</b>	<b>110</b>	<b>21</b>	<b>7</b>	<b>13</b>	<b>23</b>	<b>44</b>	<b>23</b>	<b>80</b>	<b>26</b>	<b>4</b>
<i>Subregion</i>										
<i>Powiaty:</i>										
<i>Powiats:</i>										
Gorzowski .....	19	4	1	1	4	11	2	15	4	-
Międzyrzecki.....	17	3	-	1	3	8	5	12	5	-
Słubicki.....	17	5	-	3	3	8	3	11	5	1
Strzelecko-drezdenecki .....	17	2	1	1	3	8	4	9	6	2
Sulęciński .....	15	2	1	2	3	5	4	11	3	1
Miasto na prawach powiatu <i>City with powiat status</i>										
Gorzów Wlkp. ....	25	5	4	5	7	4	5	22	3	-
<b>Podregion zielonogórski...</b>	<b>157</b>	<b>30</b>	<b>3</b>	<b>19</b>	<b>38</b>	<b>43</b>	<b>54</b>	<b>118</b>	<b>32</b>	<b>7</b>
<i>Subregion</i>										
<i>Powiaty:</i>										
<i>Powiats:</i>										
Krośnieński.....	17	2	-	2	8	5	2	9	5	3
Nowosolski .....	21	6	1	3	5	3	9	14	4	3
Świebodziński.....	17	6	1	3	4	3	6	14	2	1
Wschowski .....	14	3	-	2	3	6	3	9	5	-
Zielonogórski .....	21	5	-	1	1	10	9	16	5	-
Żagański.....	21	-	-	3	6	8	4	17	4	-
Żarski .....	21	3	-	1	6	3	11	16	5	-
Miasto na prawach powiatu <i>City with powiat status</i>										
Zielona Góra.....	25	5	1	4	5	5	10	23	2	-



## DZIAŁ III BEZPIECZEŃSTWO PUBLICZNE

### Uwagi ogólne

**1. Przestępstwo stwierdzone** jest to zdarzenie, co do którego w zakończonym postępowaniu przygotowawczym potwierdzono, że jest przestępstwem. Przestępstwo – zgodnie z Kodeksem karnym z 1997 r. obowiązującym od 1 IX 1998 r. (ustawa z dnia 6 VI 1997 r., Dz. U. Nr 88, poz. 553, z późniejszymi zmianami) – jest to zbrodnia lub występki ścigany z oskarżenia publicznego lub z oskarżenia prywatnego objęty oskarżeniem prokuratora, a nadto każdy występki skarbowy, których charakter jako przestępstwa został potwierdzony w wyniku postępowania przygotowawczego.

Informacje o przestępstwach stwierdzonych i wskaźnikach wykrywalności sprawców przestępstw pochodzą z policyjnych systemów informacyjnych.

**2. Wskaźnik wykrywalności sprawców przestępstw** jest to stosunek liczby przestępstw wykrytych w danym roku (łącznie z wykrytymi po podjęciu z umorzenia) do liczby przestępstw stwierdzonych w danym roku, powiększonej o liczbę przestępstw stwierdzonych w podjętych postępowaniach, a umorzonych w latach poprzednich z powodu niewykrycia sprawców.

**3. Dane o przestępstwach stwierdzonych** ze względu na niedostępność informacji według gmin, zestawiono według zasięgu działania komend rejonowych policji (rejonów).

## CHAPTER III PUBLIC SAFETY

### General notes

**1. An ascertained crime** is an event, which after the completion of preparatory proceedings was confirmed as a crime. In connection with the Criminal Code of 1997, valid since 1 IX 1998 (the law dated 6 VI 1997, Journal of Laws No. 88, item 553, with later amendments) crime is a felony or misdemeanour prosecuted upon by public accusation or private accusation by a prosecutor, moreover every revenue related misdemeanour, the character of which was confirmed as a crime as a result of preparatory proceedings.

Information regarding ascertained crimes and rates of detectability of delinquents in ascertained crimes come from police information system.

**2. The rate of detectability of the delinquents** is the proportion between the number of detected crimes in a given year (including those detected after resumption following discontinuance) to the total number of crimes ascertained in a given year, plus the number of crimes recorded in commenced proceedings and discontinued in previous years due to undetected delinquents.

**3. Data regarding ascertained crimes** because of lack of information by gminas are presented by activity of police headquarters (districts).

**Uwaga do tablic 1-2**

W 2014 r. dane nie obejmują czynów karalnych popełnionych przez nieletnich; zgodnie ze zmienioną metodologią stwierdzenie popełnienia czynów karalnych przez nieletnich dokonywane jest w postępowaniu sądowym po uprzednim przekazaniu przez Policję akt w sprawach nieletnich do sądu rodzinnego.

**Note to tables 1-2**

In 2014 data do not include punishable acts committed by juveniles; in accordance with the amended methodology, the specification of the number of juveniles committing punishable acts takes place during court proceedings after the Police provides records in juveniles cases to the family court.

TABL. 1 (14). PRZESTĘPSTWA STWIERDZONE PRZEZ POLICJĘ W ZAKOŃCZONYCH POSTĘPOWANIACH PRZYGOTOWAWCZYCH W 2014 R.  
ASCERTAINED CRIMES BY THE POLICE IN COMPLETED PREPARATORY PROCEEDINGS IN 2014

WYSZCZEGÓLNIENIE SPECIFICATION	Ogółem Total	W tym przestępstwa Of which crimes			Z liczby ogółem przestępstwa Of grand total crimes		
		o charakterze kryminalnym criminal	o charakterze gospodarczym economic	drogowe traffic	przeciwko życiu i zdrowiu against life and health	przeciwko mieniu against property	
						razem total	w tym kradzież samochodu of which automobile theft
<b>WOJEWÓDZTWO ..... VOIVODSHIP</b>	<b>29498</b>	<b>18462</b>	<b>6938</b>	<b>3169</b>	<b>686</b>	<b>13975</b>	<b>391</b>
<b>Podregion gorzowski .....</b>	<b>10455</b>	<b>7164</b>	<b>1625</b>	<b>1272</b>	<b>276</b>	<b>5319</b>	<b>192</b>
<i>Subregion</i>							
<i>Powiaty:</i>							
<i>Powiats:</i>							
Gorzowski .....	1566	1071	143	272	42	747	35
Międzyrzecki .....	1216	857	195	126	47	563	20
Słubicki .....	1814	990	464	272	43	601	26
Strzelecko-drezdenecki .....	1083	757	103	185	33	557	11
Sulęciński .....	1084	591	331	126	27	547	13
Miasto na prawach powiatu <i>City with powiat status</i>							
Gorzów Wlkp. ....	3692	2898	389	291	84	2304	87
<b>Podregion zielonogórski .....</b>	<b>19043</b>	<b>11298</b>	<b>5313</b>	<b>1897</b>	<b>410</b>	<b>8656</b>	<b>199</b>
<i>Subregion</i>							
<i>Powiaty:</i>							
<i>Powiats:</i>							
Krośnieński .....	1338	881	244	182	36	704	11
Nowosolski .....	3586	1645	1590	259	67	1298	28
Świebodziński .....	1377	927	224	190	51	690	14
Wschowski .....	696	452	123	93	19	365	3
Zielonogórski .....	3178	1403	1485	226	40	917	24
Żagański .....	1946	1366	267	220	54	847	19
Żarski .....	2392	1608	371	336	57	1183	31
Miasto na prawach powiatu <i>City with powiat status</i>							
Zielona Góra .....	4530	3016	1009	391	86	2652	69

U w a g a. Dane dotyczą terenów działania Komend Powiatowych Policji, które nie zawsze są tożsame z podziałem administracyjnym kraju na powiaty.

Z r ó d ł o: dane Komendy Wojewódzkiej Policji w Gorzowie Wlkp.

N o t e. Data concern areas of Powiats Police Headquarters activities, which are not always identical to the administrative division of the country on powiats.

S o u r c e: data of the Voivodship Police Headquarters in Gorzów Wlkp.

TABL. 2 (15). WSKAŹNIK WYKRYWALNOŚCI SPRAWCÓW PRZESTĘPSTW STWIERDZONYCH PRZEZ POLICJĘ WEDŁUG WYBRANYCH RODZAJÓW PRZESTĘPSTW W 2014 R.  
 RATE OF DETECTABILITY OF DELINQUENTS IN ASCERTAINED CRIMES BY THE POLICE BY SELECTED TYPE OF CRIMES IN 2014

WYSZCZEGÓLNIENIE SPECIFICATION	Ogółem Total	W tym przestępstw Of which crimes		
		o charakterze kryminalnym	o charakterze gospodarczym economic	drogowych traffic
		w %	in %	
<b>WOJEWÓDZTWO.....</b>	<b>72,4</b>	<b>59,7</b>	<b>91,9</b>	<b>99,3</b>
<b>VOIVODSHIP</b>				
<b>Podregion gorzowski</b>				
<i>Subregion</i>				
<i>Powiaty:</i>				
<i>Powiats:</i>				
Gorzowski .....	62,7	49,2	78,3	99,3
Międzyrzecki.....	70,9	63,0	84,6	98,4
Słubicki.....	79,3	64,5	94,8	100,0
Strzelecko-drezdenecki .....	69,3	60,0	77,7	99,5
Sulęciński.....	77,4	61,1	95,8	100,0
Miasto na prawach powiatu				
<i>City with powiat status</i>				
Gorzów Wlkp. ....	59,5	52,0	77,2	99,3
<b>Podregion zielonogórski</b>				
<i>Subregion</i>				
<i>Powiaty:</i>				
<i>Powiats:</i>				
Krośnieński.....	74,3	63,8	89,0	98,4
Nowosolski .....	83,3	67,2	97,1	99,6
Świebodziński.....	67,2	54,9	86,7	99,5
Wschowski .....	71,0	61,4	78,2	100,0
Zielonogórski .....	79,2	55,6	98,1	99,6
Żagański.....	72,8	64,1	88,2	98,2
Żarski .....	69,7	58,5	87,1	99,4
Miasto na prawach powiatu				
<i>City with powiat status</i>				
Zielona Góra.....	70,8	60,3	88,6	99,2

U w a g a. Dane dotyczą terenów działania Komend Powiatowych Policji, które nie zawsze są tożsame z podziałem administracyjnym kraju na powiaty.

Ź r ó d ł o: dane Komendy Wojewódzkiej Policji w Gorzowie Wlkp.

N o t e. Data concern areas of Powiats Police Headquarters activities, which are not always identical to the administrative division of the country on powiats.

S o u r c e: data of the Voivodship Police Headquarters in Gorzów Wlkp.

## DZIAŁ IV LUDNOŚĆ

### Uwagi ogólne

1. Tablice działu opracowano na podstawie:

- 1) bilansów stanu i struktury ludności na terenie gminy. Bilanse ludności sporządza się dla okresów międzyspisowych w oparciu o wyniki ostatniego spisu powszechnego przy uwzględnieniu:
  - a) zmian w danym okresie spowodowanych ruchem naturalnym (urodzenia, zgony) i migracjami ludności (zameldowania i wymeldowania na pobyt stały z innych gmin i z zagranicy), a także przesunięciami adresowymi ludności z tytułu zmian administracyjnych,
  - b) różnicy między liczbą osób zameldowanych na pobyt czasowy ponad 3 miesiące (do 2005 r. - ponad 2 miesiące) na terenie gminy a liczbą osób czasowo nieobecnych (zameldowania i wymeldowania na pobyt czasowy z/do innych gmin;
- 2) rejestrów Ministerstwa Spraw Wewnętrznych - o migracjach wewnętrznych i zagranicznych ludności na pobyt stały (od 2006 r. źródłem tych danych jest rejestr PESEL – Powszechny Elektroniczny System Ewidencji Ludności);
- 3) sprawozdawczości urzędów stanu cywilnego - o zarejestrowanych małżeństwach, urodzeniach i zgonach;
- 4) sprawozdawczości sądów - o prawomocnie orzeczonych separacjach i rozwodach.

2. Dane o ludności, a także współczynniki demograficzne oraz przeliczenia na 1 mieszkańca (1000 ludności itp.) opracowano przy przyjęciu liczby ludności zbilansowanej:

## CHAPTER IV POPULATION

### General notes

1. Chapter tables were compiled on the basis of:

- 1) *the balances of the size and structure of the population in a gmina). Population balances are compiled for periods between censuses on the basis of the last census, taking into account:*
  - a) *changes in a given period connected with vital statistics (births, deaths) and migration of the population (registering and cancelling registration for permanent residence from other gminas and from abroad) as well as address changes of the population due to changes in the administrative division,*
  - b) *difference between the number of people registered for temporary stay for a period of more than 3 months (until 2005 - for a period of more than 2 months) in a gmina and the number of people temporary absent (registering and cancelling registration for temporary stay from/to other gminas);*
- 2) *the registers of the Ministry of the Interior on internal and international migration of population for permanent residence (since 2006 the source of this data is PESEL register – Common Electronic System of Population Register);*
- 3) *documentation of Civil Status Offices regarding registered marriages, births and deaths;*
- 4) *documentation of courts - regarding legally valid decisions in actions for separations and divorces.*

2. *Data about population as well as demographic rates and indicators per capita (per 1000 of population etc.) was prepared assuming the number of population balanced on:*

- dla lat 2000-2009 - w oparciu o wyniki Narodowego Spisu Powszechnego Ludności i Mieszkań 2002 (dla lat 2000-2002 zastosowano podział administracyjny kraju obowiązujący według stanu w dniu 31 XII 2002 r.; dla pozostałych lat – każdorazowy podział administracyjny),

- od 2010 r. - w oparciu o wyniki Narodowego Spisu Powszechnego Ludności i Mieszkań 2011 (dla lat 2010 i 2011 zastosowano podział administracyjny z dnia 31 XII 2011 r.).

**3. Przez ludność w wieku produkcyjnym** rozumie się ludność w wieku zdolności do pracy. Dla mężczyzn przyjęto wiek 18-64 lata, dla kobiet 18-59 lat. Wśród ludności w wieku produkcyjnym wyróżnia się ludność w wieku **mobilnym**, tj. w wieku 18-44 lata i niemobilnym, tj. mężczyźni - 45-64 lata, kobiety - 45-59 lat. Przez ludność **w wieku nieprodukcyjnym** rozumie się ludność **w wieku przedprodukcyjnym**, tj. do 17 lat oraz ludność **w wieku poprodukcyjnym**, tj. mężczyźni - 65 lat i więcej, kobiety - 60 lat i więcej.

**4. Dane o ruchu naturalnym ludności w podziale terytorialnym** opracowano:

- małżeństwa - według miejsca zameldowania na pobyt stały męża przed ślubem (w przypadku, gdy mąż przed ślubem mieszkał za granicą, przyjmuje się miejsce zameldowania żony przed ślubem);

- separacje - według miejsca zamieszkania osoby wnoszącej powództwo (w przypadku, gdy osoba wnosząca powództwo mieszka za granicą, przyjmuje się miejsce zamieszkania współmałżonka; w przypadku zgodnego wniosku stron przyjmuje się miejsce zamieszkania męża);

- rozwody - według miejsca zamieszkania osoby wnoszącej powództwo (w przypadku, gdy osoba wnosząca powództwo mieszka za granicą, przyjmuje się miejsce zamieszkania współmałżonka);

- for 2000-2009 - the basis of results of the Population and Housing Census 2002 (for 2000-2002 there was applied the administrative division of the country obligatory as of 31 XII 2002; for remaining years – on administrative division in force at a given moment),

- since 2010 - the basis of results of the Population and Housing Census 2011 (for 2010-2011 was applied the administrative division of the country obligatory as of 31 XII 2011).

**3. The working age population** refers to males, aged 18-64, and females, aged 18-59. In this category the age groups of **mobility** (i.e. 18-44) and **non-mobility** (i.e. 45-64 for males and 45-59 for females) are distinguished. The **non-working age population** is defined as the **pre-working age population**, i.e., up to the age of 17 and the **post-working age population**, i.e., 65 and more for males and 60 and more for females.

**4. Data regarding the vital statistics** according to territorial division were compiled as follows:

- marriages - according to the husband's place of permanent residence before the marriage (in cases when the husband lived abroad before the marriage, the wife's place of residence before the marriage is used);

- separations - according to the plaintiff's place of residence (in case when person filling petition residing abroad, place of residence of a spouse has been taken; in cases unanimous petition of both of persons - residence of husband is used);

- divorces - according to the plaintiff's place of residence (in case when person filling petition residing abroad, place of residence of a spouse has been taken);

- urodzenia - według miejsca zameldowania na pobyt stały matki noworodka;
- zgony - według miejsca zameldowania na pobyt stały osoby zmarłej.

Dane o **małżeństwach** uwzględniają związki małżeńskie zawarte w formie przewidzianej prawem w urzędach stanu cywilnego. Na mocy ustawy z dnia 24 VII 1998 r. (Dz. U. Nr 117, poz. 757) w urzędach stanu cywilnego rejestrowane są także małżeństwa podlegające prawu wewnętrznemu Kościoła lub Związku Wyznaniowego zawarte w obecności duchownego. Małżeństwo zawarte w tej formie podlega prawu polskiemu i pociąga za sobą takie same skutki cywilnoprawne, jak małżeństwo zawarte przed kierownikiem urzędu stanu cywilnego.

Małżeństwa wyznaniowe mogą być zawierane jedynie w dziesięciu Kościołach i Związku Wyznaniowym: Kościół Katolicki, Polski Autokefaliczny Kościół Prawosławny, Kościół Ewangelicko-Augsburski, Kościół Ewangelicko-Reformowany, Kościół Ewangelicko-Methodystyczny, Kościół Chrześcijan Baptystów, Kościół Adwentystów Dnia Siódmego, Kościół Polskokatolicki, Związek Gmin Wyznaniowych Żydowskich, Kościół Starokatolicki Mariawitów, Kościół Zielonoświątkowy.

**Przyrost naturalny ludności** stanowi różnicę między liczbą urodzeń żywych i zgonów w danym okresie.

**5. Przez niemowlęta** rozumie się dzieci w wieku poniżej 1 roku.

Informacje o urodzeniach i zgonach (w tym zgonach niemowląt) prezentowane są według kryteriów definicji urodzenia i zgonu noworodka rekomendowanej przez Światową Organizację Zdrowia.

- *births - according to the mother's place of permanent residence;*

- *deaths - according to the place of permanent residence of the deceased.*

*The data on **marriages** refers to marriages contracted according to lawful rules at the civil status offices. On the basis of the Law dated 24 VII 1998 (Journal of Laws, No. 117, item 757) in the local civil status offices in Poland are registered all marriages, including those based on the internal law of the Churches or the Religious Associations. Marriages contracted (on the basis of canon law marriages) subordinate the civil Polish laws and induce due to the same civil and law consequences as marriages contracted in the local civil status offices.*

*The religious marriages may be contracted in the ten Churches and Religious Associations: Kościół Katolicki, Polski Autokefaliczny Kościół Prawosławny, Kościół Ewangelicko-Augsburski, Kościół Ewangelicko-Reformowany, Kościół Ewangelicko-Methodystyczny, Kościół Chrześcijan Baptystów, Kościół Adwentystów Dnia Siódmego, Kościół Polskokatolicki, Związek Gmin Wyznaniowych Żydowskich, Kościół Starokatolicki Mariawitów, Kościół Zielonoświątkowy.*

**Natural increase of the population** accounts for the difference between the number of live births and deaths in a given period.

**5. Infant** is a child under the age of 1.

*Information on births and deaths (including infant deaths) is presented according to criteria of the definition of infant births and deaths recommended by the World Health Organization (WHO).*

6. Dane o **migracjach ludności** opracowano na podstawie informacji ewidencyjnych gmin o zameldowaniach osób na pobyt stały. Informacje te nie uwzględniają zmian adresu w obrębie tej samej gminy (miasta), z wyjątkiem gmin miejsko-wiejskich, dla których został zachowany podział na tereny miejskie i wiejskie.

Napływ ludności obejmuje zameldowania na pobyt stały, odpływ - wymeldowania ze stałego miejsca zamieszkania.

7. Współczynniki dotyczące ruchu naturalnego i migracji ludności w podziale terytorialnym obliczono jako iloraz liczby faktów określonego rodzaju i liczby ludności według stanu w dniu 30 VI:

- do 2009 r. - zameldowanej na pobyt stały,
- od 2010 r. - faktycznie zamieszkałej.

*6. Data regarding migration of the population were compiled on the basis of gmina documentation regarding the registration for permanent residence. This information does not include changes of address within the same gmina (town), with the exception of urban-rural gminas for which the division into urban and rural areas has been kept.*

*The inflow of the population includes registration of arrival for permanent residence, outflow – registration of departure from permanent residence.*

*7. Rates concerning vital statistics and migration of the population according to territorial division were calculated as the ratio of the number of defined events to the number of population as of 30 VI:*

- to 2009 - registered for permanent residence,*
- since 2010 - de facto population (population actually residing).*

TABL. 1 (16). POWIERZCHNIA I LUDNOŚĆ W 2014 R.

Stan w dniu 31 XII

AREA AND POPULATION IN 2014

As of 31 XII

Lp. No.	WYSZCZEGÓLNIENIE SPECIFICATION	Powierzchnia w km <sup>2</sup> Area in km <sup>2</sup>	Ludność				
			ogółem total	mężczyźni males	kobiety females	w wieku przedprodukcyjnym pre-working	
						razem total	w tym kobiety of which females
1	<b>WOJEWÓDZTWO .....</b> <b>VOIVODSHIP</b>	<b>13988</b>	<b>1020307</b>	<b>496666</b>	<b>523641</b>	<b>186481</b>	<b>90931</b>
2	<b>Podregion gorzowski.....</b> <i>Subregion</i>	<b>6113</b>	<b>386827</b>	<b>188945</b>	<b>197882</b>	<b>71248</b>	<b>34629</b>
	<i>Powiaty:</i> <i>Powiats:</i>						
3	GORZOWSKI .....	1214	70791	35064	35727	14190	6858
	<i>Gmina miejska</i> <i>Urban gmina</i>						
4	Kostrzyn nad Odrą .....	46	18155	8931	9224	3569	1657
	<i>Gmina miejsko-wiejska</i> <i>Urban-rural gmina</i>						
5	Witnica .....	279	13088	6385	6703	2551	1260
6	w tym miasto..... <i>of which city</i>	8	6923	3355	3568	1332	659
	<i>Gminy wiejskie:</i> <i>Rural gminas:</i>						
7	Bogdaniec .....	112	7115	3507	3608	1459	729
8	Deszczno .....	168	9150	4583	4567	1881	912
9	Kłodawa .....	235	8201	4066	4135	1744	857
10	Lubiszyn .....	205	6925	3504	3421	1354	659
11	Santok.....	169	8157	4088	4069	1632	784
12	MIĘDZYRZECKI.....	1388	58640	28971	29669	10449	5055
	<i>Gminy miejsko-wiejskie:</i> <i>Urban-rural gminas:</i>						
13	Międzyrzecz .....	315	25131	12295	12836	4457	2124
14	w tym miasto..... <i>of which city</i>	10	18459	8928	9531	3206	1547
15	Skwierzyna .....	285	12404	6047	6357	2151	1078
16	w tym miasto..... <i>of which city</i>	36	9805	4748	5057	1720	847
17	Trzciel .....	178	6578	3312	3266	1242	618
18	w tym miasto..... <i>of which city</i>	3	2501	1223	1278	478	254
	<i>Gminy wiejskie:</i> <i>Rural gminas:</i>						
19	Bledzew .....	247	4495	2255	2240	825	395
20	Przytoczna .....	185	5729	2966	2763	997	453
21	Pszczew .....	178	4303	2096	2207	777	387



Population aged								Lp. No.
produkcyjnym <i>working</i>			poprodukcyjnym <i>post-working</i>		na 1 km <sup>2</sup> <i>per 1 km<sup>2</sup></i>	na 100 mężczyzn przypada kobiet <i>females per 100 males</i>	w wieku nieprodukcyj- nym na 100 osób w wieku produkcyjnym <i>in non-working age per 100 persons at working age</i>	
razem <i>total</i>	w tym kobiety <i>of which females</i>	z razem w wieku mobilnym <i>of total at mobility age</i>	razem <i>total</i>	w tym kobiety <i>of which females</i>				
<b>650536</b>	<b>304839</b>	<b>408006</b>	<b>183290</b>	<b>127871</b>	<b>73</b>	<b>105</b>	<b>57</b>	1
<b>247339</b>	<b>115737</b>	<b>154558</b>	<b>68240</b>	<b>47516</b>	<b>63</b>	<b>105</b>	<b>56</b>	2
45887	21426	28935	10714	7443	58	102	54	3
11486	5416	7204	3100	2151	393	103	58	4
8521	3990	5357	2016	1453	47	105	54	5
4482	2115	2809	1109	794	840	106	54	6
4493	2091	2895	1163	788	64	103	58	7
5999	2785	3841	1270	870	54	100	53	8
5451	2581	3366	1006	697	35	102	50	9
4547	2046	2862	1024	716	34	98	52	10
5390	2517	3410	1135	768	48	100	51	11
37856	17512	23534	10335	7102	42	102	55	12
16051	7540	10070	4623	3172	80	104	57	13
11662	5501	7272	3591	2483	1799	107	58	14
8107	3787	4926	2146	1492	44	105	53	15
6398	3023	3867	1687	1187	273	107	53	16
4224	1895	2656	1112	753	37	99	56	17
1569	713	995	454	311	823	104	59	18
2903	1314	1812	767	531	18	99	55	19
3773	1653	2297	959	657	31	93	52	20
2798	1323	1773	728	497	24	105	54	21

TABL. 1 (16). POWIERZCHNIA I LUDNOŚĆ W 2014 R. (cd.)

Stan w dniu 31 XII

AREA AND POPULATION IN 2014 (cont.)

As of 31 XII

Lp. No.	WYSZCZEGÓLNIENIE SPECIFICATION	Powierzchnia w km <sup>2</sup> Area in km <sup>2</sup>	Ludność				
			ogółem total	mężczyźni males	kobiety females	w wieku	
						przedprodukcyjnym pre-working	razem total
1	ŚLUBICKI .....	999	47278	23264	24014	9089	4456
	Gminy miejsko-wiejskie: <i>Urban-rural gminas:</i>						
2	Cybinka .....	280	6636	3384	3252	1289	590
3	w tym miasto .....	6	2778	1403	1375	514	236
	<i>of which city</i>						
4	Ośno Lubuskie .....	198	6437	3175	3262	1245	649
5	w tym miasto .....	8	3856	1860	1996	721	376
	<i>of which city</i>						
6	Rzepin .....	191	9938	4931	5007	2030	978
7	w tym miasto .....	11	6660	3251	3409	1284	634
	<i>of which city</i>						
8	Ślubice .....	186	19985	9599	10386	3623	1796
9	w tym miasto .....	19	16914	8063	8851	2965	1481
	<i>of which city</i>						
	Gmina wiejska <i>Rural gmina</i>						
10	Górzycza .....	144	4282	2175	2107	902	443
11	STRZELECKO- DREZDENECKI .....	1248	50212	24750	25462	9563	4706
	Gminy miejsko-wiejskie: <i>Urban-rural gminas:</i>						
12	Dobiegńew .....	351	6719	3335	3384	1140	560
13	w tym miasto .....	6	3125	1519	1606	480	242
	<i>of which city</i>						
14	Drezdenko .....	400	17511	8654	8857	3365	1634
15	w tym miasto .....	11	10388	5032	5356	1844	898
	<i>of which city</i>						
16	Strzelce Krajeńskie .....	319	17346	8462	8884	3328	1665
17	w tym miasto .....	6	10118	4815	5303	1860	930
	<i>of which city</i>						
	Gminy wiejskie: <i>Rural gminas:</i>						
18	Stare Kurowo .....	78	4184	2085	2099	811	387
19	Zwierzyn .....	100	4452	2214	2238	919	460

Population aged								Lp. No.
produkcyjnym <i>working</i>			poprodukcyjnym <i>post-working</i>		na 1 km <sup>2</sup> <i>per 1 km<sup>2</sup></i>	na 100 mężczyzn przypada kobiet <i>females per 100 males</i>	w wieku nieprodukcyj- nym na 100 osób w wieku produkcyjnym <i>in non-working age per 100 persons at working age</i>	
razem <i>total</i>	w tym kobiety <i>of which females</i>	z razem w wieku mobilnym <i>of total at mobility age</i>	razem <i>total</i>	w tym kobiety <i>of which females</i>				
30796	14394	19288	7393	5164	47	103	54	1
4291	1936	2688	1056	726	24	96	55	2
1791	817	1123	473	322	525	98	55	3
4237	1951	2621	955	662	33	103	52	4
2542	1206	1558	593	414	481	107	52	5
6326	2926	3972	1582	1103	52	102	57	6
4250	1988	2664	1126	787	583	105	57	7
13149	6318	8200	3213	2272	108	108	52	8
11081	5332	6938	2868	2038	880	110	53	9
2793	1263	1807	587	401	29	97	53	10
31801	14649	19758	8848	6107	40	103	58	11
4288	1942	2560	1291	882	19	101	57	12
2015	928	1197	630	436	549	106	55	13
11007	5061	7006	3139	2162	44	102	59	14
6509	3043	4092	2035	1415	969	106	60	15
10995	5126	6743	3023	2093	54	105	58	16
6421	3089	3877	1837	1284	1826	110	58	17
2660	1224	1647	713	488	54	101	57	18
2851	1296	1802	682	482	44	101	56	19

TABL. 1 (16). POWIERZCHNIA I LUDNOŚĆ W 2014 R. (cd.)

Stan w dniu 31 XII

AREA AND POPULATION IN 2014 (cont.)

As of 31 XII

Lp. No.	WYSZCZEGÓLNIENIE SPECIFICATION	Powierzchnia w km <sup>2</sup> Area in km <sup>2</sup>	Ludność				
			ogółem total	mężczyźni males	kobiety females	w wieku przedprodukcyjnym pre-working	
						razem total	w tym kobiety of which females
1	SULECIŃSKI .....	1178	35761	17761	18000	6817	3333
	Gminy miejsko-wiejskie: <i>Urban-rural gminas:</i>						
2	Lubniewice .....	130	3181	1583	1598	503	242
3	w tym miasto..... <i>of which city</i>	12	2076	1014	1062	321	156
4	Sulęcín .....	320	16107	7925	8182	3064	1493
5	w tym miasto..... <i>of which city</i>	9	10278	4946	5332	1898	922
6	Torzým .....	375	6928	3428	3500	1366	684
7	w tym miasto..... <i>of which city</i>	9	2571	1237	1334	496	242
	Gminy wiejskie: <i>Rural gminas:</i>						
8	Krzeszyce .....	194	4741	2385	2356	922	456
9	Słońsk .....	159	4804	2440	2364	962	458
	Miasto na prawach powiatu <i>City with powiat status</i>						
10	Gorzów Wlkp. ....	86	124145	59135	65010	21140	10221
11	<b>Podregion zielonogórski ....</b> <i>Subregion</i>	<b>7875</b>	<b>633480</b>	<b>307721</b>	<b>325759</b>	<b>115233</b>	<b>56302</b>
	Powiaty: <i>Powiats:</i>						
12	KROŚNIEŃSKI .....	1391	56235	27612	28623	10102	4938
	Gmina miejska <i>Urban gmina</i>						
13	Gubin .....	21	16874	8063	8811	2904	1454
	Gmina miejsko-wiejska <i>Urban-rural gmina</i>						
14	Krosno Odrzańskie.....	212	18293	8878	9415	3199	1566
15	w tym miasto..... <i>of which city</i>	8	11799	5661	6138	2030	980
	Gminy wiejskie: <i>Rural gminas:</i>						
16	Bobrowice .....	185	3190	1561	1629	579	281
17	Bytnica .....	209	2572	1308	1264	475	216
18	Dąbie.....	171	5044	2586	2458	984	479
19	Gubin .....	379	7343	3716	3627	1407	695
20	Maszewo.....	214	2919	1500	1419	554	247

Population aged								Lp. No.
produkcyjnym <i>working</i>			poprodukcyjnym <i>post-working</i>		na 1 km <sup>2</sup> per 1 km <sup>2</sup>	na 100 mężczyzn przypada kobiet <i>females per 100 males</i>	w wieku nieprodukcyj- nym na 100 osób w wieku produkcyjnym <i>in non-working age per 100 persons at working age</i>	
razem <i>total</i>	w tym kobiety <i>of which females</i>	z razem w wieku mobilnym <i>of total at mobility age</i>	razem <i>total</i>	w tym kobiety <i>of which females</i>				
23080	10543	14562	5864	4124	30	101	55	1
2098	946	1278	580	410	25	101	52	2
1352	622	806	403	284	171	105	54	3
10231	4703	6519	2812	1986	50	103	57	4
6462	3048	4062	1918	1362	1201	108	59	5
4495	2057	2788	1067	759	18	102	54	6
1686	811	1011	389	281	282	108	52	7
3082	1390	1944	737	510	24	99	54	8
3174	1447	2033	668	459	30	97	51	9
77919	37213	48481	25086	17576	1448	110	59	10
<b>403197</b>	<b>189102</b>	<b>253448</b>	<b>115050</b>	<b>80355</b>	<b>80</b>	<b>106</b>	<b>57</b>	11
36413	16841	22714	9720	6844	40	104	54	12
10869	5133	6740	3101	2224	816	109	55	13
11758	5480	7364	3336	2369	86	106	56	14
7454	3518	4678	2315	1640	1448	108	58	15
2046	955	1257	565	393	17	104	56	16
1667	755	1044	430	293	12	97	54	17
3350	1505	2057	710	474	30	95	51	18
4860	2181	3113	1076	751	19	98	51	19
1863	832	1139	502	340	14	95	57	20

TABL. 1 (16). POWIERZCHNIA I LUDNOŚĆ W 2014 R. (cd.)

Stan w dniu 31 XII

AREA AND POPULATION IN 2014 (cont.)

As of 31 XII

Lp. No.	WYSZCZEGÓLNIENIE SPECIFICATION	Powierzchnia w km <sup>2</sup> Area in km <sup>2</sup>	Ludność				
			ogółem total	mężczyźni males	kobiety females	w wieku	
						przedprodukcyjnym pre-working	razem total
1	NOWOSOLSKI .....	771	87524	42574	44950	16320	7935
	Gmina miejska <i>Urban gmina</i>						
2	Nowa Sól.....	22	39571	18778	20793	6764	3270
	Gminy miejsko-wiejskie: <i>Urban-rural gminas:</i>						
3	Bytom Odrzański.....	52	5503	2750	2753	1079	501
4	w tym miasto..... <i>of which city</i>	2	4420	2183	2237	846	395
5	Koźuchów .....	179	16245	7889	8356	3127	1585
6	w tym miasto..... <i>of which city</i>	6	9711	4609	5102	1798	923
7	Nowe Miasteczko .....	77	5543	2750	2793	1088	545
8	w tym miasto..... <i>of which city</i>	3	2897	1430	1467	538	269
	Gminy wiejskie: <i>Rural gminas:</i>						
9	Kolsko .....	81	3343	1704	1639	674	324
10	Nowa Sól.....	176	6860	3404	3456	1380	673
11	Otyń .....	92	6824	3480	3344	1410	655
12	Siedlisko.....	92	3635	1819	1816	798	382
13	ŚWIEBODZIŃSKI .....	937	56415	27578	28837	10623	5236
	Gminy miejsko-wiejskie: <i>Urban-rural gminas:</i>						
14	Świebodzin.....	226	30370	14600	15770	5690	2872
15	w tym miasto..... <i>of which city</i>	17	22008	10430	11578	3994	2034
16	Zbąszynek.....	94	8404	4115	4289	1697	805
17	w tym miasto..... <i>of which city</i>	3	5060	2446	2614	949	459
	Gminy wiejskie: <i>Rural gminas:</i>						
18	Lubrza .....	122	3512	1813	1699	687	321
19	Łagów .....	200	5083	2556	2527	819	399
20	Skąpe.....	182	5141	2592	2549	933	429
21	Szczaniec.....	113	3905	1902	2003	797	410

Population aged								Lp. No.
produkcyjnym <i>working</i>			poprodukcyjnym <i>post-working</i>		na 1 km <sup>2</sup> per 1 km <sup>2</sup>	na 100 mężczyzn przypada kobiet <i>females per 100 males</i>	w wieku nieprodukcyj- nym na 100 osób w wieku produkcyjnym <i>in non-working age per 100 persons at working age</i>	
razem <i>total</i>	w tym kobiety <i>of which females</i>	z razem w wieku mobilnym of total at <i>mobility age</i>	razem <i>total</i>	w tym kobiety <i>of which females</i>				
54801	25600	34334	16403	11415	114	106	60	1
24432	11631	14964	8375	5892	1815	111	62	2
3542	1642	2292	882	610	105	100	55	3
2851	1338	1814	723	504	1922	102	55	4
10090	4666	6354	3028	2105	91	106	61	5
5925	2804	3748	1988	1375	1635	111	64	6
3515	1619	2217	940	629	72	102	58	7
1804	822	1134	555	376	881	103	61	8
2103	929	1304	566	386	41	96	59	9
4371	2021	2804	1109	762	39	102	57	10
4417	2008	2885	997	681	74	96	54	11
2331	1084	1514	506	350	39	100	56	12
35973	16722	22589	9819	6879	60	105	57	13
19186	9026	12131	5494	3872	134	108	58	14
13792	6571	8648	4222	2973	1300	111	60	15
5284	2499	3350	1423	985	89	104	59	16
3155	1501	2018	956	654	1745	107	60	17
2307	1029	1462	518	349	29	94	52	18
3326	1485	2030	938	643	26	99	53	19
3323	1483	2010	885	637	28	98	55	20
2547	1200	1606	561	393	34	105	53	21

TABL. 1 (16). POWIERZCHNIA I LUDNOŚĆ W 2014 R. (cd.)

Stan w dniu 31 XII

AREA AND POPULATION IN 2014 (cont.)

As of 31 XII

Lp. No.	WYSZCZEGÓLNIENIE SPECIFICATION	Powierzchnia w km <sup>2</sup> Area in km <sup>2</sup>	Ludność				
			ogółem total	mężczyźni males	kobiety females	w wieku	
						przedprodukcyjnym pre-working	razem total
1	WSCHOWSKI .....	624	39365	19445	19920	7812	3788
	Gminy miejsko-wiejskie:						
	Urban-rural gminas:						
2	Stawa .....	327	12625	6298	6327	2627	1264
3	w tym miasto .....	14	4299	2106	2193	797	377
	of which city						
4	Szlichtyngowa .....	100	5064	2544	2520	1053	503
5	w tym miasto .....	2	1289	633	656	262	124
	of which city						
6	Wschowa .....	197	21676	10603	11073	4132	2021
7	w tym miasto .....	9	14265	6856	7409	2557	1244
	of which city						
8	ZIELONOGÓRSKI .....	1569	94934	46793	48141	17943	8828
	Gminy miejsko-wiejskie:						
	Urban-rural gminas:						
9	Babimost .....	93	6295	3111	3184	1215	552
10	w tym miasto .....	3	3999	1971	2028	754	349
	of which city						
11	Czerwieńsk .....	195	10002	4924	5078	1946	968
12	w tym miasto .....	9	4159	2056	2103	738	357
	of which city						
13	Kargowa .....	129	5860	2843	3017	1161	594
14	w tym miasto .....	5	3768	1824	1944	747	379
	of which city						
15	Nowogród Bobrzański .....	260	9473	4707	4766	1759	885
16	w tym miasto .....	15	5151	2551	2600	900	440
	of which city						
17	Sulechów .....	237	26495	12951	13544	4617	2223
18	w tym miasto .....	7	17322	8351	8971	2835	1370
	of which city						
	Gminy wiejskie:						
	Rural gminas:						
19	Bojadła .....	102	3334	1672	1662	609	317
20	Świdnica .....	160	6443	3193	3250	1216	590
21	Trzebiechów .....	81	3413	1730	1683	672	342
22	Zabór .....	93	4027	1987	2040	812	405
23	Zielona Góra .....	219	19592	9675	9917	3936	1952



Population aged								Lp. No.
produkcyjnym <i>working</i>			poprodukcyjnym <i>post-working</i>		na 1 km <sup>2</sup> per 1 km <sup>2</sup>	na 100 mężczyzn przypada kobiet <i>females per 100 males</i>	w wieku nieprodukcyj- nym na 100 osób w wieku produkcyjnym <i>in non-working age per 100 persons at working age</i>	
razem <i>total</i>	w tym kobiety <i>of which females</i>	z razem w wieku mobilnym of total at <i>mobility age</i>	razem <i>total</i>	w tym kobiety <i>of which females</i>				
24954	11621	15918	6599	4511	63	102	58	1
7909	3665	5027	2089	1398	39	100	60	2
2680	1256	1631	822	560	289	104	60	3
3278	1509	2079	733	508	51	99	54	4
832	387	495	195	145	832	104	55	5
13767	6447	8812	3777	2605	110	104	57	6
9032	4303	5707	2676	1862	1542	108	58	7
61917	28940	39364	15074	10373	60	103	53	8
3970	1876	2516	1110	756	68	102	59	9
2529	1196	1606	716	483	1096	103	58	10
6497	3011	4201	1559	1099	51	103	54	11
2759	1270	1777	662	476	444	102	51	12
3716	1749	2428	983	674	46	106	58	13
2395	1132	1578	626	433	828	107	57	14
6180	2844	3954	1534	1037	36	101	53	15
3371	1569	2118	880	591	352	102	53	16
17306	8132	10847	4572	3189	112	105	53	17
11356	5411	7070	3131	2190	2518	107	53	18
2125	931	1360	600	414	33	99	57	19
4265	1987	2659	962	673	40	102	51	20
2187	964	1384	554	377	42	97	56	21
2678	1261	1699	537	374	43	103	50	22
12993	6185	8316	2663	1780	89	103	51	23

TABL. 1 (16). POWIERZCHNIA I LUDNOŚĆ W 2014 R. (dok.)

Stan w dniu 31 XII

AREA AND POPULATION IN 2014 (cont.)

As of 31 XII

Lp. No.	WYSZCZEGÓLNIENIE SPECIFICATION	Powierzchnia w km <sup>2</sup> Area in km <sup>2</sup>	Ludność				
			ogółem total	mężczyźni males	kobiety females	w wieku przedprodukcyjnym pre-working	
						razem total	w tym kobiety of which females
1	ŻAGAŃSKI .....	1132	81462	39778	41684	14599	7010
	Gminy miejskie: <i>Urban gminas:</i>						
2	Gozdnica .....	24	3228	1572	1656	503	246
3	Żagań .....	40	26426	12740	13686	4494	2134
	Gminy miejsko-wiejskie: <i>Urban-rural gminas:</i>						
4	Iłowa .....	153	7009	3401	3608	1240	609
5	w tym miasto .....	10	3996	1905	2091	674	328
	<i>of which city</i>						
6	Małomice .....	80	5329	2618	2711	892	461
7	w tym miasto .....	5	3571	1732	1839	569	297
	<i>of which city</i>						
8	Szprotawa .....	233	21555	10478	11077	3981	1872
9	w tym miasto .....	11	12252	5852	6400	2043	978
	<i>of which city</i>						
	Gminy wiejskie: <i>Rural gminas:</i>						
10	Brzeźnica .....	122	3773	1914	1859	748	358
11	Niegostawice .....	136	4534	2259	2275	898	448
12	Wymiarki .....	63	2362	1121	1241	377	197
13	Żagań .....	281	7246	3675	3571	1466	685
14	ŻARSKI .....	1393	98625	47899	50726	17873	8727
	Gminy miejskie: <i>Urban gminas:</i>						
15	Łęknica .....	16	2578	1265	1313	505	235
16	Żary .....	33	38527	18255	20272	6639	3219
	Gminy miejsko-wiejskie: <i>Urban-rural gminas:</i>						
17	Jasień .....	127	7237	3600	3637	1295	630
18	w tym miasto .....	5	4449	2212	2237	750	360
	<i>of which city</i>						
19	Lubsko .....	183	19074	9357	9717	3455	1683
20	w tym miasto .....	13	14451	7020	7431	2538	1228
	<i>of which city</i>						
	Gminy wiejskie: <i>Rural gminas:</i>						
21	Brody .....	241	3482	1736	1746	668	338
22	Lipinki Łużyckie .....	89	3327	1624	1703	651	338
23	Przewóz .....	178	3240	1620	1620	604	285
24	Trzebień .....	166	5734	2861	2873	1074	512
25	Tuplice .....	66	3198	1565	1633	558	278
26	Żary .....	294	12228	6016	6212	2424	1209
	Miasto na prawach powiatu <i>City with powiat status</i>						
27	Zielona Góra .....	58	118920	56042	62878	19961	9840

Population aged								Lp. No.
produkcyjnym <i>working</i>			poprodukcyjnym <i>post-working</i>		na 1 km <sup>2</sup> per 1 km <sup>2</sup>	na 100 mężczyzn przypada kobiet <i>females per 100 males</i>	w wieku nieprodukcyj- nym na 100 osób w wieku produkcyjnym <i>in non-working age per 100 persons at working age</i>	
razem <i>total</i>	w tym kobiety <i>of which females</i>	z razem w wieku mobilnym <i>of total at mobility age</i>	razem <i>total</i>	w tym kobiety <i>of which females</i>				
52055	24187	32271	14808	10487	72	105	56	1
2086	956	1270	639	454	135	105	55	2
16854	7915	10317	5078	3637	654	107	57	3
4490	2090	2692	1279	909	46	106	56	4
2542	1214	1532	780	549	435	110	57	5
3432	1532	2121	1005	718	67	104	55	6
2310	1044	1430	692	498	665	106	55	7
13568	6392	8476	4006	2813	93	106	59	8
7596	3579	4699	2613	1843	1119	109	61	9
2428	1101	1567	597	400	31	97	55	10
2896	1313	1813	740	514	33	101	57	11
1570	736	955	415	308	37	111	50	12
4731	2152	3060	1049	734	26	97	53	13
63313	29607	39594	17439	12392	71	106	56	14
1707	818	1134	366	260	157	104	51	15
24330	11618	15071	7558	5435	1150	111	58	16
4703	2135	2984	1239	872	57	101	54	17
2866	1298	1804	833	579	929	101	55	18
12209	5652	7533	3410	2382	104	104	56	19
9176	4284	5556	2737	1919	1155	106	57	20
2315	1049	1421	499	359	14	101	50	21
2147	992	1367	529	373	38	105	55	22
2124	972	1320	512	363	18	100	53	23
3684	1678	2363	976	683	34	100	56	24
2051	955	1275	589	400	49	104	56	25
8043	3738	5126	1761	1265	42	103	52	26
73771	35584	46664	25188	17454	2038	112	61	27

TABL. 2 (17). **LUDNOŚĆ WEDŁUG PŁCI ORAZ BIOLOGICZNYCH I EDUKACYJNYCH GRUP WIEKU W 2014 R.**  
Stan w dniu 31 XII  
**POPULATION BY SEX AND BIOLOGICAL AND EDUCATIONAL AGE GROUPS IN 2014**  
As of 31 XII

WYSZCZEGÓLNIENIE SPECIFICATION o – ogółem total k – w tym kobiety of which females	Biologiczne grupy wieku Biological groups of age			Edukacyjne grupy wieku Educational groups of age				
	0–14 lat years	15–64	65 lat i więcej years and more	3–6 lat years	7–12	13–15	16–18	19–24 lata years
<b>WOJEWÓDZTWO.....</b> o	<b>154752</b>	<b>721981</b>	<b>143574</b>	<b>45431</b>	<b>59968</b>	<b>29755</b>	<b>32953</b>	<b>77845</b>
<b>VOIVODSHIP</b> k	<b>75571</b>	<b>359915</b>	<b>88155</b>	<b>22205</b>	<b>29192</b>	<b>14498</b>	<b>15947</b>	<b>38264</b>
miasta..... o	93135	452480	98127	27911	35377	17209	19712	44624
urban areas k	45443	229764	60532	13630	17253	8341	9640	21923
wieś..... o	61617	269501	45447	17520	24591	12546	13241	33221
rural areas k	30128	130151	27623	8575	11939	6157	6307	16341
<b>Podregion gorzowski.....</b> o	<b>59492</b>	<b>273805</b>	<b>53530</b>	<b>17663</b>	<b>23051</b>	<b>11171</b>	<b>12163</b>	<b>29256</b>
Subregion k	<b>28932</b>	<b>136144</b>	<b>32806</b>	<b>8681</b>	<b>11102</b>	<b>5433</b>	<b>5919</b>	<b>14278</b>
Powiaty: Powiats:								
Gorzowski..... o	11752	50660	8379	3423	4683	2359	2410	5954
k	5693	24926	5108	1637	2275	1165	1166	2931
Międzyrzecki..... o	8791	41716	8133	2626	3342	1674	1756	4619
k	4251	20518	4900	1280	1589	812	867	2228
Ślubicki..... o	7523	33949	5806	2155	3046	1406	1676	3823
k	3709	16728	3577	1085	1470	692	800	1797
Strzelecko-drezdenecki..... o	8002	35160	7050	2288	3150	1559	1605	4092
k	3943	17210	4309	1162	1536	750	785	2077
Sulęciński..... o	5703	25380	4678	1741	2153	1037	1106	3043
k	2800	12262	2938	840	1059	513	534	1476
Miasto na prawach powiatu City with powiat status								
Gorzów Wlkp..... o	17721	86940	19484	5430	6677	3136	3610	7725
k	8536	44500	11974	2677	3173	1501	1767	3769
<b>Podregion zielonogórski.....</b> o	<b>95260</b>	<b>448176</b>	<b>90044</b>	<b>27768</b>	<b>36917</b>	<b>18584</b>	<b>20790</b>	<b>48589</b>
Subregion k	<b>46639</b>	<b>223771</b>	<b>55349</b>	<b>13524</b>	<b>18090</b>	<b>9065</b>	<b>10028</b>	<b>23986</b>
Powiaty: Powiats:								
Krośniński..... o	8246	40498	7491	2394	3204	1730	1890	4570
k	4019	19989	4615	1171	1576	824	922	2277
Nowosolski..... o	13534	61099	12891	3970	5330	2583	2890	6892
k	6618	30429	7903	1963	2611	1235	1394	3423
Świebodziński..... o	8772	39962	7681	2560	3374	1691	1917	4590
k	4327	19769	4741	1207	1677	852	924	2272
Wschowski..... o	6508	27663	5194	1811	2593	1315	1353	3411
k	3169	13645	3106	866	1259	661	630	1680
Zielonogórski..... o	14758	68528	11648	4183	5840	2970	3328	7906
k	7287	33907	6947	2027	2906	1478	1573	3925
Żagański..... o	12031	57796	11635	3419	4712	2517	2582	6392
k	5787	28583	7314	1659	2239	1207	1226	3162
Żarski..... o	14732	70315	13578	4272	5822	3003	3230	7997
k	7204	34991	8531	2077	2847	1466	1572	3930
Miasto na prawach powiatu City with powiat status								
Zielona Góra..... o	16679	82315	19926	5159	6042	2775	3600	6831
k	8228	42458	12192	2554	2975	1342	1787	3317

TABL. 3 (18). RUCH NATURALNY LUDNOŚCI W 2014 R.  
VITAL STATISTICS IN 2014

WYSZCZEGÓLNIENIE SPECIFICATION	Małżeń- stwa <i>Marriges</i>	Urodze- nia żywe <i>Live births</i>	Zgony <i>Deaths</i>		Przyrost naturalny <i>Natural increase</i>	Małżeń- stwa <i>Marriga- ges</i>	Urodze- nia żywe <i>Live births</i>	Zgony <i>Deaths</i>		Przyrost natural- ny <i>Natural increase</i>
			ogó- łem <i>total</i>	w tym niemow- lą <i>of which infants</i>				ogó- łem <i>total</i>	w tym niemow- lą <sup>a</sup> <i>of which infants<sup>a</sup></i>	
<b>WOJEWÓDZTWO.. VOIVODSHIP</b>	<b>4875</b>	<b>9716</b>	<b>9553</b>	<b>37</b>	<b>163</b>	<b>4,78</b>	<b>9,52</b>	<b>9,36</b>	<b>3,81</b>	<b>0,16</b>
<b>Podregion gorzowski.... Subregion</b>	<b>1801</b>	<b>3708</b>	<b>3560</b>	<b>18</b>	<b>148</b>	<b>4,66</b>	<b>9,59</b>	<b>9,21</b>	<b>4,85</b>	<b>0,38</b>
Powiaty: <i>Powiats:</i>										
GORZOWSKI .....	332	690	603	6	87	4,71	9,79	8,55	8,70	1,23
Gmina miejska <i>Urban gmina</i>										
Kostrzyn nad Odrą .....	86	196	160	1	36	4,75	10,82	8,83	5,10	1,99
Gmina miejsko-wiejska <i>Urban-rural gmina</i>										
Witnica .....	61	125	136	1	-11	4,67	9,57	10,41	8,00	-0,84
w tym miasto .....	34	61	77	-	-16	4,91	8,81	11,12	x	-2,31
<i>of which city</i>										
Gminy wiejskie: <i>Rural gminas:</i>										
Bogdaniec .....	27	63	66	2	-3	3,79	8,85	9,27	31,75	-0,42
Deszczno .....	45	76	65	-	11	5,00	8,44	7,22	x	1,22
Kłodawa .....	39	70	52	-	18	4,79	8,60	6,39	x	2,21
Lubiszyn .....	40	74	66	1	8	5,78	10,69	9,53	13,51	1,16
Santok .....	34	86	58	1	28	4,19	10,59	7,14	11,63	3,45
MIĘDZYRZECKI .....	281	564	537	-	27	4,79	9,62	9,16	x	0,46
Gminy miejsko-wiejskie: <i>Urban-rural gminas:</i>										
Międzyrzecz .....	123	247	224	-	23	4,90	9,84	8,92	x	0,92
w tym miasto .....	95	181	160	-	21	5,14	9,79	8,65	x	1,14
<i>of which city</i>										
Skwierzyna .....	56	107	110	-	-3	4,50	8,59	8,84	x	-0,24
w tym miasto .....	48	89	83	-	6	4,87	9,03	8,43	x	0,61
<i>of which city</i>										
Trzciel .....	33	51	68	-	-17	5,05	7,80	10,41	x	-2,60
w tym miasto .....	13	22	25	-	-3	5,24	8,87	10,08	x	-1,21
<i>of which city</i>										
Gminy wiejskie: <i>Rural gminas:</i>										
Bledzew .....	22	53	50	-	3	4,85	11,68	11,02	x	0,66
Przytoczna .....	30	61	52	-	9	5,28	10,74	9,15	x	1,58
Pszczew .....	17	45	33	-	12	3,96	10,48	7,69	x	2,80

<sup>a</sup> Na 1000 urodzeń żywych.

<sup>a</sup> Per 1000 live births.

TABL. 3 (18). RUCH NATURALNY LUDNOŚCI W 2014 R. (cd.)  
 VITAL STATISTICS IN 2014 (cont.)

WYSZCZEGÓLNIENIE SPECIFICATION	Małże- stwa <i>Marriages</i>	Urodze- nia żywe <i>Live births</i>	Zgony <i>Deaths</i>		Przyrost naturalny <i>Natural increase</i>	Małże- stwa <i>Marriag- es</i>	Urodze- nia żywe <i>Live births</i>	Zgony <i>Deaths</i>		Przyrost natural- ny <i>Natural increase</i>
			ogó- łem <i>total</i>	w tym niemow- lą <i>of which infants</i>				ogó- łem <i>total</i>	w tym niemow- lą <sup>a</sup> <i>of which infants<sup>a</sup></i>	
SŁUBICKI .....	220	481	448	5	33	4,65	10,17	9,48	10,40	0,70
Gminy miejsko-wiejskie: <i>Urban-rural gminas:</i>										
Cybinka .....	26	52	84	-	-32	3,92	7,85	12,68	x	-4,83
w tym miasto .....	7	14	32	-	-18	2,51	5,02	11,47	x	-6,45
<i>of which city</i>										
Ošno Lubuskie .....	27	63	61	1	2	4,17	9,73	9,42	15,87	0,31
w tym miasto .....	15	40	37	-	3	3,87	10,32	9,55	x	0,77
<i>of which city</i>										
Rzepin .....	57	108	98	1	10	5,72	10,84	9,84	9,26	1,00
w tym miasto .....	37	71	65	1	6	5,55	10,64	9,74	14,08	0,90
<i>of which city</i>										
Słubice .....	89	213	168	3	45	4,46	10,68	8,43	14,08	2,26
w tym miasto .....	73	182	140	3	42	4,32	10,76	8,28	16,48	2,48
<i>of which city</i>										
Gmina wiejska <i>Rural gmina</i>										
Górzycza.....	21	45	37	-	8	4,92	10,54	8,67	x	1,87
STRZELECKO- DREZDENECKI.....	231	500	503	3	-3	4,60	9,95	10,01	6,00	-0,06
Gminy miejsko-wiejskie: <i>Urban-rural gminas:</i>										
Dobiegiew .....	35	54	87	1	-33	5,19	8,00	12,89	18,52	-4,89
w tym miasto .....	24	25	43	-	-18	7,61	7,92	13,63	x	-5,71
<i>of which city</i>										
Drezdenko.....	87	170	188	1	-18	4,97	9,71	10,74	5,88	-1,03
w tym miasto .....	47	109	125	-	-16	4,51	10,47	12,01	x	-1,54
<i>of which city</i>										
Strzelce Krajeńskie.....	72	177	152	1	25	4,14	10,18	8,74	5,65	1,44
w tym miasto .....	42	106	88	1	18	4,13	10,43	8,66	9,43	1,77
<i>of which city</i>										
Gminy wiejskie: <i>Rural gminas:</i>										
Stare Kurowo .....	17	52	35	-	17	4,07	12,45	8,38	x	4,07
Zwierzyn.....	20	47	41	-	6	4,51	10,59	9,24	x	1,35

<sup>a</sup> Na 1000 urodzeń żywych.

<sup>a</sup> Per 1000 live births.

TABL. 3 (18). RUCH NATURALNY LUDNOŚCI W 2014 R. (cd.)  
VITAL STATISTICS IN 2014 (cont.)

WYSZCZEGÓLNIENIE SPECIFICATION	Małżeń- stwa Marriges	Urodze- nia żywe Live births	Zgony Deaths		Przyrost naturalny Natural increase	Małżeń- stwa Marriga- ges	Urodze- nia żywe Live births	Zgony Deaths		Przyrost natural- ny Natural increase
			ogó- łem total	w tym niemow- ląt of which infants				ogó- łem total	w tym nie- mowląt <sup>a</sup> of which infants <sup>a</sup>	
SULECIŃSKI .....	170	378	385	-	-7	4,76	10,58	10,78	x	-0,20
Gminy miejsko-wiejskie: <i>Urban-rural gminas:</i>										
Lubniewice .....	20	24	29	-	-5	6,34	7,60	9,19	x	-1,58
w tym miasto .....	10	18	18	-	0 <sup>b</sup>	4,90	8,83	8,83	x	x
<i>of which city</i>										
Sulecin .....	63	162	176	-	-14	3,91	10,06	10,93	x	-0,87
w tym miasto .....	35	103	95	-	8	3,41	10,02	9,24	x	0,78
<i>of which city</i>										
Torzyn .....	30	81	80	-	1	4,31	11,64	11,50	x	0,14
w tym miasto .....	12	27	39	-	-12	4,65	10,45	15,10	x	-4,65
<i>of which city</i>										
Gminy wiejskie: <i>Rural gminas:</i>										
Krzyszczycy .....	26	65	59	-	6	5,52	13,79	12,52	x	1,27
Słońsk .....	31	46	41	-	5	6,47	9,60	8,56	x	1,04
Miasto na prawach powiatu <i>City with powiat status</i>										
Gorzów Wlkp. ....	567	1095	1084	4	11	4,56	8,81	8,72	3,65	0,09
<b>Podregion zielonogórski .....</b>	<b>3074</b>	<b>6008</b>	<b>5993</b>	<b>19</b>	<b>15</b>	<b>4,85</b>	<b>9,47</b>	<b>9,45</b>	<b>3,16</b>	<b>0,02</b>
<i>Subregion</i>										
Powiaty: <i>Powiats:</i>										
KROŚNIENSKI .....	275	541	583	2	-42	4,87	9,58	10,33	3,70	-0,74
Gmina miejska <i>Urban gmina</i>										
Gubin .....	74	149	171	-	-22	4,37	8,79	10,09	x	-1,30
Gmina miejsko-wiejska <i>Urban-rural gmina</i>										
Krosno Odrzańskie.....	94	182	188	1	-6	5,10	9,87	10,20	5,49	-0,33
w tym miasto .....	48	112	116	-	-4	4,03	9,41	9,74	x	-0,34
<i>of which city</i>										
Gminy wiejskie: <i>Rural gminas:</i>										
Bobrowice .....	13	33	22	-	11	4,10	10,41	6,94	x	3,47
Bytnica .....	22	29	28	-	1	8,52	11,24	10,85	x	0,39
Dąbie.....	20	50	69	1	-19	3,98	9,94	13,72	20,00	-3,78
Gubin .....	31	77	74	-	3	4,22	10,47	10,06	x	0,41
Maszewo.....	21	21	31	-	-10	7,16	7,16	10,57	x	-3,41

<sup>a</sup> Na 1000 urodzeń żywych. <sup>b</sup> Oznacza, że liczba urodzeń żywych i zgonów równoważy się.

<sup>a</sup> Per 1000 live births. <sup>b</sup> Means, that the number of live births and deaths is balanced.

TABL. 3 (18). RUCH NATURALNY LUDNOŚCI W 2014 R. (cd.)  
 VITAL STATISTICS IN 2014 (cont.)

WYSZCZEGÓLNIENIE SPECIFICATION	Małże- stwa <i>Marriges</i>	Urodze- nia żywe <i>Live births</i>	Zgony <i>Deaths</i>		Przyrost naturalny <i>Natural increase</i>	Małże- stwa <i>Marriga- ges</i>	Urodze- nia żywe <i>Live births</i>	Zgony <i>Deaths</i>		Przyrost natural- ny <i>Natural increase</i>
			ogó- łem <i>total</i>	w tym niemow- lą <i>of which infants</i>				ogó- łem <i>total</i>	w tym niemow- lą <sup>a</sup> <i>of which infants<sup>a</sup></i>	
NOWOSOLSKI .....	414	822	846	-	-24	4,72	9,38	9,65	x	-0,27
Gmina miejska <i>Urban gmina</i>										
Nowa Sól.....	187	361	425	-	-64	4,72	9,12	10,74	x	-1,62
Gminy miejsko-wiejskie: <i>Urban-rural gminas:</i>										
Bytom Odrzański.....	18	58	57	-	1	3,26	10,50	10,31	x	0,18
w tym miasto .....	17	49	53	-	-4	3,83	11,03	11,93	x	-0,90
<i>of which city</i>										
Kozuchów .....	85	157	152	-	5	5,21	9,62	9,31	x	0,31
w tym miasto .....	54	93	92	-	1	5,56	9,57	9,47	x	0,10
<i>of which city</i>										
Nowe Miasteczko .....	24	44	51	-	-7	4,35	7,98	9,25	x	-1,27
w tym miasto .....	11	22	20	-	2	3,84	7,67	6,97	x	0,70
<i>of which city</i>										
Gminy wiejskie: <i>Rural gminas:</i>										
Kolsko .....	21	37	18	-	19	6,31	11,12	5,41	x	5,71
Nowa Sól.....	38	63	66	-	-3	5,56	9,22	9,65	x	-0,44
Otyń .....	26	59	48	-	11	3,79	8,60	6,99	x	1,60
Siedlisko.....	15	43	29	-	14	4,11	11,77	7,94	x	3,83
ŚWIEBODZIŃSKI .....	291	579	517	2	62	5,15	10,25	9,16	3,45	1,10
Gminy miejsko-wiejskie: <i>Urban-rural gminas:</i>										
Świebodzin.....	149	306	283	1	23	4,90	10,07	9,31	3,27	0,76
w tym miasto .....	113	209	199	1	10	5,12	9,47	9,02	4,78	0,45
<i>of which city</i>										
Zbąszynek.....	43	85	70	-	15	5,14	10,16	8,36	x	1,79
w tym miasto .....	26	43	38	-	5	5,14	8,49	7,51	x	0,99
<i>of which city</i>										
Gminy wiejskie: <i>Rural gminas:</i>										
Lubrza .....	16	42	27	-	15	4,55	11,94	7,68	x	4,26
Łągów .....	33	50	54	1	-4	6,45	9,78	10,56	20,00	-0,78
Skąpe.....	31	61	46	-	15	6,05	11,90	8,97	x	2,93
Szczaniec.....	19	35	37	-	-2	4,81	8,86	9,37	x	-0,51

<sup>a</sup> Na 1000 urodzeń żywych.

<sup>a</sup> Per 1000 live births.



TABL. 3 (18). RUCH NATURALNY LUDNOŚCI W 2014 R. (cd.)  
 VITAL STATISTICS IN 2014 (cont.)

WYSZCZEGÓLNIENIE SPECIFICATION	Małżeń- stwa Marriges	Urodze- nia żywe Live births	Zgony Deaths		Przyrost naturalny Natural increase	Małżeń- stwa Marriga- ges	Urodze- nia żywe Live births	Zgony Deaths		Przyrost natural- ny Natural increase
			ogó- łem total	w tym niemow- lą of which infants				ogó- łem total	w tym niemow- lą <sup>a</sup> of which infants <sup>a</sup>	
WSCHOWSKI.....	230	412	348	-	64	5,84	10,47	8,84	x	1,63
Gminy miejsko-wiejskie:										
<i>Urban-rural gminas:</i>										
Sława.....	82	147	110	-	37	6,50	11,66	8,72	x	2,93
w tym miasto.....	37	53	36	-	17	8,57	12,27	8,34	x	3,94
<i>of which city</i>										
Szlichtyngowa.....	26	48	52	-	-4	5,09	9,40	10,18	x	-0,78
w tym miasto.....	6	9	15	-	-6	4,55	6,82	11,36	x	-4,55
<i>of which city</i>										
Wschowa.....	122	217	186	-	31	5,64	10,03	8,60	x	1,43
w tym miasto.....	75	129	133	-	-4	5,26	9,04	9,32	x	-0,28
<i>of which city</i>										
ZIELONOGÓRSKI.....	462	989	824	4	165	4,86	10,41	8,67	4,04	1,74
Gminy miejsko-wiejskie:										
<i>Urban-rural gminas:</i>										
Babimost.....	35	64	68	1	-4	5,54	10,12	10,76	15,63	-0,63
w tym miasto.....	23	37	40	-	-3	5,71	9,19	9,94	x	-0,75
<i>of which city</i>										
Czerwieńsk.....	60	100	82	1	18	5,98	9,97	8,18	10,00	1,79
w tym miasto.....	26	40	35	1	5	6,22	9,56	8,37	25,00	1,20
<i>of which city</i>										
Kargowa.....	19	63	55	-	8	3,26	10,80	9,43	x	1,37
w tym miasto.....	13	42	33	-	9	3,47	11,22	8,82	x	2,40
<i>of which city</i>										
Nowogród Bobrzański .	37	100	81	-	19	3,91	10,58	8,57	x	2,01
w tym miasto.....	19	58	36	-	22	3,69	11,28	7,00	x	4,28
<i>of which city</i>										
Sulechów.....	149	299	250	1	49	5,59	11,23	9,39	3,34	1,84
w tym miasto.....	99	188	153	1	35	5,68	10,78	8,77	5,32	2,01
<i>of which city</i>										
Gminy wiejskie:										
<i>Rural gminas:</i>										
Bojadła.....	18	31	49	-	-18	5,33	9,19	14,52	x	-5,33
Świdnica.....	30	67	52	-	15	4,71	10,52	8,16	x	2,36
Trzebiechów.....	18	31	40	1	-9	5,35	9,21	11,88	32,26	-2,67
Zabór.....	17	47	31	-	16	4,22	11,67	7,70	x	3,97
Zielona Góra.....	79	187	116	-	71	4,03	9,53	5,91	x	3,62

<sup>a</sup> Na 1000 urodzeń żywych.

<sup>a</sup> Per 1000 live births.

TABL. 3 (18). RUCH NATURALNY LUDNOŚCI W 2014 R. (dok.)  
 VITAL STATISTICS IN 2014 (cont.)

WYSZCZEGÓLNIENIE SPECIFICATION	Małżeń- stwa Marriges	Urodze- nia żywe Live births	Zgony Deaths		Przyrost naturalny Natural increase	Małżeń- stwa Marria- ges	Urodze- nia żywe Live births	Zgony Deaths		Przyrost natural- ny Natural increase
			ogó- łem total	w tym niemow- ląt of which infants				ogó- łem total	w tym niemow- ląt <sup>a</sup> of which infants <sup>a</sup>	
ŻAGAŃSKI .....	391	713	876	3	-163	4,79	8,73	10,73	4,21	-2,00
Gminy miejskie: <i>Urban gminas:</i>										
Gozdnica .....	17	25	44	-	-19	5,23	7,69	13,53	x	-5,84
Żagań .....	126	224	282	1	-58	4,77	8,47	10,67	4,46	-2,19
Gminy miejsko-wiejskie: <i>Urban-rural gminas:</i>										
Iłowa .....	23	57	76	-	-19	3,27	8,09	10,79	x	-2,70
w tym miasto .....	18	29	42	-	-13	4,49	7,24	10,48	x	-3,25
<i>of which city</i>										
Małomice .....	36	45	72	-	-27	6,77	8,47	13,54	x	-5,08
w tym miasto .....	25	32	51	-	-19	7,02	8,99	14,32	x	-5,34
<i>of which city</i>										
Szprotawa .....	97	181	229	-	-48	4,48	8,36	10,57	x	-2,22
w tym miasto .....	67	101	133	-	-32	5,44	8,20	10,80	x	-2,60
<i>of which city</i>										
Gminy wiejskie: <i>Rural gminas:</i>										
Brzeźnica .....	25	42	37	1	5	6,61	11,11	9,79	23,81	1,32
Niegosławice .....	24	44	53	1	-9	5,28	9,68	11,66	22,73	-1,98
Wymiarki .....	18	25	18	-	7	7,60	10,55	7,60	x	2,95
Żagań .....	25	70	65	-	5	3,45	9,67	8,98	x	0,69
ŻARSKI .....	455	877	963	3	-86	4,60	8,87	9,74	3,42	-0,87
Gminy miejskie: <i>Urban gminas:</i>										
Łęknica .....	8	24	31	-	-7	3,09	9,26	11,96	x	-2,70
Żary .....	173	326	370	1	-44	4,47	8,42	9,55	3,07	-1,14
Gminy miejsko-wiejskie: <i>Urban-rural gminas:</i>										
Jasień .....	44	68	67	-	1	6,09	9,41	9,27	x	0,14
w tym miasto .....	31	40	41	-	-1	6,97	8,99	9,22	x	-0,22
<i>of which city</i>										
Lubsko .....	80	175	213	-	-38	4,19	9,16	11,15	x	-1,99
w tym miasto .....	56	114	165	-	-51	3,87	7,87	11,39	x	-3,52
<i>of which city</i>										
Gminy wiejskie: <i>Rural gminas:</i>										
Brody .....	16	33	34	-	-1	4,57	9,43	9,72	x	-0,29
Lipinki Łużyckie .....	14	21	36	-	-15	4,21	6,31	10,82	x	-4,51
Przewóz .....	10	19	21	-	-2	3,07	5,82	6,44	x	-0,61
Trzebień .....	35	55	57	-	-2	6,12	9,62	9,97	x	-0,35
Tuplice .....	17	29	25	-	4	5,30	9,03	7,79	x	1,25
Żary .....	58	127	109	2	18	4,75	10,41	8,93	15,75	1,48
Miasto na prawach powiatu <i>City with powiat status</i>										
Zielona Góra .....	556	1075	1036	5	39	4,68	9,06	8,73	4,65	0,33

<sup>a</sup> Na 1000 urodzeń żywych.<sup>a</sup> Per 1000 live births.

TABL. 4 (19). MAŁŻEŃSTWA, ROZWODY I SEPARACJE W 2014 R.  
MARRIAGES, DIVORCES AND SEPARATIONS IN 2014

WYSZCZEGÓLNIENIE SPECIFICATION	Małżeństwa Marriages				Rozwody Divorces			Separacje orzeczone Ruled separations		
	ogółem total	w tym miasta of which cities	z ogółem of total		ogółem total	w tym miasta of which cities	na 1000 ludności per 1000 popula- tion	ogółem total	w tym miasta of which cities	na 10 tys. ludności per 10 thous. popula- tion
			cywilne civil	wyzna- niowe <sup>a</sup> religi- jous <sup>a</sup>						
<b>WOJEWÓDZTWO VOIVODSHIP</b>	<b>4875</b>	<b>3050</b>	<b>2395</b>	<b>2480</b>	<b>2116</b>	<b>1539</b>	<b>2,1</b>	<b>35</b>	<b>29</b>	<b>0,3</b>
<b>Podregion gorzowski</b>	<b>1801</b>	<b>1145</b>	<b>887</b>	<b>914</b>	<b>789</b>	<b>603</b>	<b>2,0</b>	<b>8</b>	<b>6</b>	<b>0,2</b>
<i>Subregion</i>										
<i>Powiaty:</i>										
<i>Powiats:</i>										
Gorzowski.....	332	120	164	168	111	38	1,6	-	-	x
Międzyrzecki.....	281	156	128	153	99	65	1,7	-	-	x
Słubicki.....	220	132	129	91	89	59	1,9	-	-	x
Strzelecko-drezdenecki	231	113	92	139	95	64	1,9	3	1	0,6
Sulęciński.....	170	57	78	92	51	33	1,4	2	2	0,6
Miasto na prawach powiatu										
<i>City with powiat status</i>										
Gorzów Wlkp. ....	567	567	296	271	344	344	2,8	3	3	0,2
<b>Podregion zielonogórski</b>	<b>3074</b>	<b>1905</b>	<b>1508</b>	<b>1566</b>	<b>1327</b>	<b>936</b>	<b>2,1</b>	<b>27</b>	<b>23</b>	<b>0,4</b>
<i>Subregion</i>										
<i>Powiaty:</i>										
<i>Powiats:</i>										
Krośnieński.....	275	122	132	143	98	59	1,7	-	-	x
Nowosolski.....	414	269	224	190	166	115	1,9	4	4	0,5
Świebodziński.....	291	139	133	158	101	63	1,8	3	2	0,5
Wschowski.....	230	118	93	137	66	45	1,7	1	-	0,3
Zielonogórski.....	462	180	202	260	223	94	2,3	1	1	0,1
Żagański.....	391	253	188	203	160	118	2,0	4	4	0,5
Żarski.....	455	268	233	222	222	151	2,2	6	4	0,6
Miasto na prawach powiatu										
<i>City with powiat status</i>										
Zielona Góra.....	556	556	303	253	291	291	2,5	8	8	0,7

<sup>a</sup> Ze skutkami cywilnymi.  
<sup>a</sup> With civil law consequences.

TABL. 5 (20). ZGONY WEDŁUG WYBRANYCH PRZYCZYŃ W 2013 R.

DEATHS BY SELECTED CAUSES IN 2013

WYSZCZEGÓLNIENIE SPECIFICATION	Ogółem Total	W tym <sup>a</sup> Of which <sup>a</sup>				
		nowotwory neoplasms	choroby układu krążenia diseases of the circula- tory system	choroby układu oddechowego diseases of the respirato- ry system	choroby układu trawienego diseases of the diges- tive system	urazy i zatrucia według zewnętrznej przyczyny injuries and poisonings by external cause
<b>WOJEWÓDZTWO.....</b>	<b>9,8</b>	<b>2,5</b>	<b>4,3</b>	<b>0,5</b>	<b>0,4</b>	<b>0,6</b>
<b>VOIVODSHIP</b>						
miasta .....	9,8	2,6	4,2	0,5	0,4	0,5
<i>urban areas</i>						
wieś .....	9,8	2,3	4,5	0,6	0,4	0,7
<i>rural areas</i>						
<b>Podregion gorzowski .....</b>	<b>9,6</b>	<b>2,4</b>	<b>4,1</b>	<b>0,6</b>	<b>0,4</b>	<b>0,5</b>
<i>Subregion</i>						
Powiaty:						
<i>Powiats:</i>						
Gorzowski.....	8,3	1,9	3,7	0,3	0,2	0,5
Międzyrzecki.....	9,9	2,3	4,3	0,7	0,5	0,5
Słubicki.....	9,9	2,7	4,4	0,6	0,4	0,6
Strzelecko-drezdenecki .....	10,5	2,4	4,8	0,8	0,5	0,6
Sulęciński .....	10,2	2,4	4,9	0,4	0,4	0,8
Miasto na prawach powiatu						
<i>City with powiat status</i>						
Gorzów Wlkp.....	9,7	2,6	3,6	0,6	0,4	0,4
<b>Podregion zielonogórski .....</b>	<b>9,9</b>	<b>2,6</b>	<b>4,4</b>	<b>0,5</b>	<b>0,4</b>	<b>0,6</b>
<i>Subregion</i>						
Powiaty:						
<i>Powiats:</i>						
Krośnieński.....	10,1	2,4	5,1	0,5	0,5	0,6
Nowosolski .....	10,5	2,7	4,4	0,5	0,4	0,8
Świebodziński.....	9,6	2,7	3,8	0,7	0,4	0,6
Wschowski .....	9,2	2,5	3,8	0,6	0,4	0,5
Zielonogórski .....	9,0	2,3	4,1	0,4	0,3	0,4
Żagański.....	11,4	2,7	5,6	0,5	0,4	0,9
Żarski .....	10,3	2,5	4,8	0,4	0,6	0,7
Miasto na prawach powiatu						
<i>City with powiat status</i>						
Zielona Góra.....	9,3	2,6	3,7	0,6	0,5	0,4

a Zgodnie z Międzynarodową Statystyczną Klasyfikacją Chorób i Problemów Zdrowotnych (X Rewizja).

a In accordance with the International Statistical Classification of Diseases and Related Health Problems (X Revision).

TABL. 6 (21). MIGRACJE WEWNĘTRZNE I ZAGRANICZNE LUDNOŚCI NA POBYT STAŁY W 2014 R.

INTERNAL AND INTERNATIONAL MIGRATION OF POPULATION FOR PERMANENT RESIDENCE IN 2014

WYSZCZEGÓLNIENIE SPECIFICATION	Napływ <sup>a</sup> Inflow <sup>a</sup>				Odplyw <sup>b</sup> Outflow <sup>b</sup>				Saldo migracji Net migration		Ogólne saldo migracji na 1000 ludności Total net migration per 1000 population
	ogółem total	z miast from urban areas	ze wsi from rural areas	z zagranicy from abroad	ogółem total	do miast to urban areas	na wieś to rural areas	za granicę abroad	ogółem total	w tym zagranicznych of which international	
<b>WOJEWÓDZTWO VOIVODSHIP</b>	<b>12647</b>	<b>6927</b>	<b>5290</b>	<b>430</b>	<b>13970</b>	<b>7102</b>	<b>5775</b>	<b>1093</b>	<b>-1323</b>	<b>-663</b>	<b>-1,30</b>
<b>Podregion gorzowski</b> .....	<b>4898</b>	<b>2727</b>	<b>2009</b>	<b>162</b>	<b>5332</b>	<b>2640</b>	<b>2194</b>	<b>498</b>	<b>-434</b>	<b>-336</b>	<b>-1,12</b>
<i>Subregion</i>											
<i>Powiaty:</i>											
<i>Powiats:</i>											
Gorzowski.....	1251	923	293	35	982	598	291	93	269	-58	3,82
Międzyrzeczki.....	797	412	362	23	941	497	362	82	-144	-59	-2,46
Ślubicki.....	604	348	238	18	696	399	253	44	-92	-26	-1,95
Strzelecko-drezdenecki.....	579	288	278	13	795	395	309	91	-216	-78	-4,30
Sulęciński.....	472	247	220	5	533	313	194	26	-61	-21	-1,71
Miasto na prawach powiatu <i>City with powiat status</i>											
Gorzów Wlkp. ....	1195	509	618	68	1385	438	785	162	-190	-94	-1,53
<b>Podregion zielonogórski</b> .....	<b>7749</b>	<b>4200</b>	<b>3281</b>	<b>268</b>	<b>8638</b>	<b>4462</b>	<b>3581</b>	<b>595</b>	<b>-889</b>	<b>-327</b>	<b>-1,40</b>
<i>Subregion</i>											
<i>Powiaty:</i>											
<i>Powiats:</i>											
Krośniński.....	645	318	309	18	939	486	346	107	-294	-89	-5,21
Nowosolski.....	844	483	339	22	1037	570	448	19	-193	3	-2,20
Świebodziński.....	664	310	344	10	837	380	385	72	-173	-62	-3,06
Wschowski.....	404	210	188	6	569	281	274	14	-165	-8	-4,19
Zielonogórski.....	1481	979	487	15	1485	868	506	111	-4	-96	-0,04
Żagański.....	900	466	411	23	1098	638	403	57	-198	-34	-2,43
Żarski.....	1109	608	463	38	1490	791	556	143	-381	-105	-3,85
Miasto na prawach powiatu <i>City with powiat status</i>											
Zielona Góra.....	1702	826	740	136	1183	448	663	72	519	64	4,37

<sup>a</sup> Zameldowania. <sup>b</sup> Wymeldowania.<sup>a</sup> Registrations. <sup>b</sup> Cancelled registrations.

TABL. 7 (22). MIGRACJE WEWNĘTRZNE LUDNOŚCI NA POBYT STAŁY W 2014 R.  
INTERNAL MIGRATION OF POPULATION FOR PERMANENT RESIDENCE IN 2014

Lp. No.	WYSZCZEGÓLNIENIE SPECIFICATION o – ogółem total k – w tym kobiety of which females	Napływ <sup>a</sup> Inflow <sup>a</sup>								
		ogółem grand total			do miast to urban areas			na wieś to rural areas		
		razem total	z miast from urban areas	ze wsi from rural areas	razem total	z miast from urban areas	ze wsi from rural areas	razem total	z miast from urban areas	ze wsi from rural areas
1	<b>WOJEWÓDZTWO</b>	<b>o 12217</b>	<b>6927</b>	<b>5290</b>	<b>6473</b>	<b>2874</b>	<b>3599</b>	<b>5744</b>	<b>4053</b>	<b>1691</b>
2	<b>VOIVODSHIP</b>	<b>k 6391</b>	<b>3557</b>	<b>2834</b>	<b>3435</b>	<b>1501</b>	<b>1934</b>	<b>2956</b>	<b>2056</b>	<b>900</b>
3	Wewnątrz województwa	o 9199	5042	4157	4546	1613	2933	4653	3429	1224
4	Intra voivodship	k 4846	2594	2252	2450	856	1594	2396	1738	658
5	Między województwami	o 3018	1885	1133	1927	1261	666	1091	624	467
6	Inter voivodships	k 1545	963	582	985	645	340	560	318	242
7	<b>Podregion gorzowski...</b>	<b>o 4736</b>	<b>2727</b>	<b>2009</b>	<b>2477</b>	<b>1069</b>	<b>1408</b>	<b>2259</b>	<b>1658</b>	<b>601</b>
8	<b>Subregion</b>	<b>k 2479</b>	<b>1406</b>	<b>1073</b>	<b>1325</b>	<b>568</b>	<b>757</b>	<b>1154</b>	<b>838</b>	<b>316</b>
	Powiaty: Powiats:									
9	Gorzowski .....	o 1216	923	293	218	119	99	998	804	194
		k 634	481	153	128	77	51	506	404	102
11	Międzyrzecki .....	o 774	412	362	365	137	228	409	275	134
		k 394	202	192	191	72	119	203	130	73
13	Słubicki .....	o 586	348	238	338	169	169	248	179	69
		k 304	180	124	175	90	85	129	90	39
15	Strzelecko-drezdenecki..	o 566	288	278	252	76	176	314	212	102
		k 302	163	139	132	41	91	170	122	48
17	Sulęciński.....	o 467	247	220	177	59	118	290	188	102
		k 241	120	121	95	28	67	146	92	54
	Miasto na prawach powiatu City with powiat status									
25	Gorzów Wlkp.....	o 1127	509	618	1127	509	618	x	x	x
		k 604	260	344	604	260	344	x	x	x
27	<b>Podregion zielonogórski</b>	<b>o 7481</b>	<b>4200</b>	<b>3281</b>	<b>3996</b>	<b>1805</b>	<b>2191</b>	<b>3485</b>	<b>2395</b>	<b>1090</b>
28	<b>Subregion</b>	<b>k 3912</b>	<b>2151</b>	<b>1761</b>	<b>2110</b>	<b>933</b>	<b>1177</b>	<b>1802</b>	<b>1218</b>	<b>584</b>
	Powiaty: Powiats:									
29	Krośnieński .....	o 627	318	309	245	82	163	382	236	146
		k 321	148	173	143	44	99	178	104	74
31	Nowosolski.....	o 822	483	339	401	176	225	421	307	114
		k 424	228	196	218	84	134	206	144	62
33	Świebodziński .....	o 654	310	344	266	82	184	388	228	160
		k 341	153	188	144	45	99	197	108	89
35	Wschowski .....	o 398	210	188	162	52	110	236	158	78
		k 190	96	94	75	27	48	115	69	46
37	Zielonogórski.....	o 1466	979	487	359	149	210	1107	830	277
		k 798	548	250	186	79	107	612	469	143
37	Żagański .....	o 877	466	411	481	220	261	396	246	150
		k 423	220	203	222	102	120	201	118	83
37	Żarski.....	o 1071	608	463	516	218	298	555	390	165
		k 565	320	245	272	114	158	293	206	87
	Miasto na prawach powiatu City with powiat status									
39	Zielona Góra .....	o 1566	826	740	1566	826	740	x	x	x
40		k 850	438	412	850	438	412	x	x	x

<sup>a</sup> Zameldowania. <sup>b</sup> Wymeldowania.

<sup>a</sup> Registrations. <sup>b</sup> Cancelled registrations.

Odplyw <sup>a</sup> Outflow <sup>b</sup>									Saldo migracji Net migration			Lp. No.
ogółem grand total			z miast from urban areas			ze wsi from rural areas			ogółem total	w mastach in urban areas	na wsi in rural areas	
razem total	z miast from urban areas	ze wsi from rural areas	razem total	z miast from urban areas	ze wsi from rural areas	razem total	z miast from urban areas	ze wsi from rural areas				
<b>12877</b>	<b>7102</b>	<b>5775</b>	<b>7533</b>	<b>3437</b>	<b>4096</b>	<b>5344</b>	<b>3665</b>	<b>1679</b>	<b>-660</b>	<b>-1060</b>	<b>400</b>	
<b>6850</b>	<b>3864</b>	<b>2986</b>	<b>3967</b>	<b>1868</b>	<b>2099</b>	<b>2883</b>	<b>1996</b>	<b>887</b>	<b>-459</b>	<b>-532</b>	<b>73</b>	2
9199	4546	4653	5042	1613	3429	4157	2933	1224	x	-496	496	3
4846	2450	2396	2594	856	1738	2252	1594	658	x	-144	144	4
3678	2556	1122	2491	1824	667	1187	732	455	-660	-564	-96	5
2004	1414	590	1373	1012	361	631	402	229	-459	-388	-71	6
<b>4834</b>	<b>2640</b>	<b>2194</b>	<b>2880</b>	<b>1255</b>	<b>1625</b>	<b>1954</b>	<b>1385</b>	<b>569</b>	<b>-98</b>	<b>-403</b>	<b>305</b>	7
<b>2562</b>	<b>1442</b>	<b>1120</b>	<b>1507</b>	<b>684</b>	<b>823</b>	<b>1055</b>	<b>758</b>	<b>297</b>	<b>-83</b>	<b>-182</b>	<b>99</b>	8
889	598	291	279	148	131	610	450	160	327	-61	388	9
489	339	150	145	86	59	344	253	91	145	-17	162	10
859	497	362	451	228	223	408	269	139	-85	-86	1	11
435	266	169	217	116	101	218	150	68	-41	-26	-15	12
652	399	253	395	210	185	257	189	68	-66	-57	-9	13
370	234	136	230	131	99	140	103	37	-66	-55	-11	14
704	395	309	324	123	201	380	272	108	-138	-72	-66	15
381	208	173	180	63	117	201	145	56	-79	-48	-31	16
507	313	194	208	108	100	299	205	94	-40	-31	-9	17
263	166	97	111	59	52	152	107	45	-22	-16	-6	18
1223	438	785	1223	438	785	x	x	x	-96	-96	x	25
624	229	395	624	229	395	x	x	x	-20	-20	x	26
<b>8043</b>	<b>4462</b>	<b>3581</b>	<b>4653</b>	<b>2182</b>	<b>2471</b>	<b>3390</b>	<b>2280</b>	<b>1110</b>	<b>-562</b>	<b>-657</b>	<b>95</b>	27
<b>4288</b>	<b>2422</b>	<b>1866</b>	<b>2460</b>	<b>1184</b>	<b>1276</b>	<b>1828</b>	<b>1238</b>	<b>590</b>	<b>-376</b>	<b>-350</b>	<b>-26</b>	28
832	486	346	461	237	224	371	249	122	-205	-216	11	29
433	268	165	231	133	98	202	135	67	-112	-88	-24	30
1018	570	448	602	295	307	416	275	141	-196	-201	5	31
550	315	235	301	151	150	249	164	85	-126	-83	-43	32
765	380	385	318	108	210	447	272	175	-111	-52	-59	33
409	216	193	159	55	104	250	161	89	-68	-15	-53	34
555	281	274	305	133	172	250	148	102	-157	-143	-14	35
277	140	137	152	65	87	125	75	50	-87	-77	-10	36
1374	868	506	495	233	262	879	635	244	92	-136	228	37
718	459	259	267	131	136	451	328	123	80	-81	161	38
1041	638	403	560	311	249	481	327	154	-164	-79	-85	37
548	344	204	290	170	120	258	174	84	-125	-68	-57	38
1347	791	556	801	417	384	546	374	172	-276	-285	9	37
745	441	304	452	240	212	293	201	92	-180	-180	-	38
1111	448	663	1111	448	663	x	x	x	455	455	x	39
608	239	369	608	239	369	x	x	x	242	242	x	40

## DZIAŁ V RYNEK PRACY. WYNAGRODZENIA

### Uwagi ogólne

#### Rynek pracy

1. Dane o **pracujących** dotyczą osób wykonujących pracę przynoszącą im zarobek lub dochód. Nie ujęto pracujących w jednostkach budżetowych resortów spraw wewnętrznych i obrony narodowej oraz duchowieństwa wszystkich wyznań, fundacji, stowarzyszeń i innych organizacji.

Do pracujących według faktycznego miejsca pracy zalicza się:

- 1) osoby zatrudnione na podstawie stosunku pracy (umowa o pracę, powołanie, mianowanie, wybór lub stosunek służbowy);
- 2) pracodawców i pracujących na własny rachunek, a mianowicie:
  - a) właścicieli, współwłaścicieli i dzierżawców gospodarstw indywidualnych w rolnictwie (łącznie z pomagającymi członkami ich rodzin), z pewnymi wyłączeniami w latach 2005-2009; patrz ust. 4 na str. 105,
  - b) właścicieli i współwłaścicieli (łącznie z pomagającymi członkami ich rodzin; z wyłączeniem wspólników spółek, którzy nie pracują w spółce) podmiotów prowadzących działalność gospodarczą poza gospodarstwami indywidualnymi w rolnictwie,
  - c) inne osoby pracujące na własny rachunek, np. osoby wykonujące wolne zawody;
- 3) osoby wykonujące pracę nakładczą;
- 4) agentów (łącznie z pomagającymi członkami ich rodzin oraz osobami zatrudnionymi przez agentów);
- 5) członków spółdzielni produkcji rolniczej (rolniczych spółdzielni produkcyjnych i spółdzielni powstałych na ich bazie oraz spółdzielni kółek rolniczych);
- 6) duchownych pełniących obowiązki duszpasterskie.

## CHAPTER VI LABOUR MARKET. WAGES AND SALARIES

### General notes

#### Labour market

1. Data regarding **employment** concern persons performing work providing earnings or income. Data do not include persons employed in budgetary entities of the Ministry of the National Defence as well as clergy, foundations, associations and other organizations.

Employed persons by actually workplace are:

- 1) employees hired on the basis of an employment contract (labour contract, posting, appointment or election) or service relation;
- 2) employers and own-account workers, i.e.:
  - a) owners, co-owners, and leaseholders of private farms in agriculture (including contributing family workers), with some exceptions in 2005-2009; see item 4 on page 105,
  - b) owners and co-owners (including contribute family workers; excluding partners in companies who do not work in them) of entities conducting economic activity other than that related to private farms in agriculture,
  - c) other self-employed persons, e.g., persons practising learned professions;
- 3) outworkers;
- 4) agents (including contributing family workers and persons employed by agents);
- 5) members of agricultural production co-operatives (agricultural producers' co-operatives, other co-operatives engaged in agricultural production and agricultural farmers' co-operatives);
- 6) clergy fulfilling priestly obligations.



**2. Pełnozatrudnieni** są to osoby zatrudnione w pełnym wymiarze czasu pracy obowiązującym w danym zakładzie pracy lub na danym stanowisku pracy, w tym również osoby, które zgodnie z obowiązującymi przepisami pracują w skróconym czasie pracy, np. z tytułu warunków szkodliwych dla zdrowia lub przedłużonym czasie pracy, np. dozorca mienia; **niepełnozatrudnieni** są to osoby, które zgodnie z umową o pracę pracują stale w niepełnym wymiarze czasu pracy. Niepełnozatrudnieni w głównym miejscu pracy są to osoby, które oświadczyły, że dany zakład jest ich głównym miejscem pracy.

**3. Dane dotyczące pracujących według stanu w dniu 31 XII** podano bez przeliczenia niepełnozatrudnionych na pełnozatrudnionych, przy przyjęciu zasady jednorazowego ujmowania tych osób w **głównym miejscu pracy**.

**4. Dane dotyczące pracujących w gospodarstwach indywidualnych w rolnictwie według stanu 31 XII** w latach 2002-2009 wyznaczono na podstawie wyników Narodowego Spisu Powszechnego Ludności i Mieszkań 2002 oraz Powszechnego Spisu Rolnego 2002 oraz od 2010 r. na podstawie Powszechnego Spisu Rolnego 2010.

Do pracujących w gospodarstwach indywidualnych zaliczono osoby pracujące w gospodarstwach prowadzących działalność rolniczą, przy czym:

- 1) w latach 2005-2009 nie zaliczono osób pracujących:
  - a) w gospodarstwach o powierzchni użytków rolnych powyżej 1 ha produkujących **wyłącznie** na własne potrzeby;
  - b) w gospodarstwach o powierzchni użytków rolnych do 1,0 ha (łącznie z indywidualnymi właścicielami zwierząt gospodarskich nieposiadających użytków rolnych) produkujących **wyłącznie** lub **głównie** na własne potrzeby;
- 2) od 2010 r. ujęto wszystkich pracujących w tych gospodarstwach niezależnie od powierzchni użytków rolnych oraz przeznaczenia produkcji rolniczej (razem z produkującymi **wyłącznie** lub **głównie** na własne potrzeby).

**5. Dane dotyczące przeciętnego zatrudnienia** ujmują wyłącznie zatrudnionych na podstawie stosunku pracy. Informacje dotyczą pracowników pełnozatrudnionych oraz niepełnozatrudnionych w przeliczeniu na pełnozatrudnionych.

**2. Full-time paid employees** are persons employed on a full-time basis, as defined by a given company or for a given position, as well as persons who, in accordance with regulations, work a shortened work-time period, e.g. due to hazardous conditions, or a longer work-time period, e.g. property caretaker; **part-time paid employees** are persons who, in accordance with labour contracts, regularly work on a part-time basis. Part-time paid employees in the main workplace are persons who declared that the given workplace is their main workplace.

**3. Data concerning employment on a given day of 31 XII** are presented without converting part-time paid employees into full-time paid employees, each person being listed once according to the **main job**.

**4. Data concerning employed persons on private farms in agriculture as of 31 XII** in 2002-2009 were estimated on the basis of the results of the Population and Housing Census as well as the Agricultural Census 2002 as well as since 2010 on the basis of the Agricultural Census 2010.

The following employed persons on private farms conducting agricultural activity are included in the group of employed persons on private farms, while:

- 1) in 2005-2009 are not included the following employed persons:
  - a) on farms with the area more than 1 ha of agricultural land producing **exclusively** for their own needs;
  - b) on farms with the area to 1 ha of agricultural land (including individual owners of livestock who do not possess agricultural land) producing **exclusively** or **mainly** for their own needs;
- 2) since 2010 are included the whole number of employed persons on those farms independently from area of agricultural land as well as from destination of agricultural output (including producing **exclusively** or **mainly** for their own needs).

**5. Data concerning average paid employment** include exclusively employees hired on the basis of an employment contract. Information concerns full- and part-time paid employees in terms of full-time paid employees.

**6. Dane o bezrobotnych zarejestrowanych** obejmują osoby, które zgodnie z ustawą z dnia 20 IV 2004 r. o promocji zatrudnienia i instytucjach rynku pracy, obowiązującą od 1 VI 2004 r. (jednolity tekst Dz. U. 2008 Nr 69, poz. 415, z późniejszymi zmianami), określone są jako bezrobotne.

Pod pojęciem **bezrobotnego** należy rozumieć osobę, która ukończyła 18 lat, a nie ukończyła 60 lat w przypadku kobiet i 65 lat w przypadku mężczyzn, jest osobą niezatrudnioną i niewykonyującą innej pracy zarobkowej, zdolną i gotową do podjęcia zatrudnienia w pełnym wymiarze czasu pracy (bądź jeśli jest osobą niepełnosprawną - zdolną i gotową do podjęcia zatrudnienia co najmniej w połowie tego wymiaru czasu pracy), nieuczącą się w szkole, z wyjątkiem szkół dla dorosłych (lub przystępującą do egzaminu eksternistycznego z zakresu tej szkoły) lub szkół wyższych w systemie studiów niestacjonarnych, zarejestrowaną we właściwym dla miejsca zameldowania (stałego lub czasowego) powiatowym urzędzie pracy oraz poszukującą zatrudnienia lub innej pracy zarobkowej, z dodatkowymi wyłączeniami dotyczącymi źródeł dochodów, zapisanymi w ustawie.

**7. Stopę bezrobocia rejestrowanego** obliczono jako stosunek liczby bezrobotnych zarejestrowanych do liczby cywilnej ludności aktywnej zawodowo, tj. bez osób odbywających czynną służbę wojskową oraz pracowników jednostek budżetowych prowadzących działalność w zakresie obrony narodowej i bezpieczeństwa publicznego.

**8. Informacje o wypadkach przy pracy** obejmują wszystkie wypadki przy pracy, jak również wypadki traktowane na równi z wypadkami przy pracy. Informacje o wypadkach przy pracy w jednostkach budżetowych prowadzących działalność w zakresie obrony narodowej i bezpieczeństwa publicznego dotyczą tylko pracowników cywilnych.

Dane o wypadkach przy pracy, poza gospodarstwami indywidualnymi w rolnictwie, uzyskiwane są ze statystycznej karty wypadku przy pracy.

**Za jeden wypadek przy pracy liczy się wypadek każdej pracującej osoby, poszkodowanej zarówno w wypadku indywidualnym, jak również w wypadku zbiorowym.**

**6. Data regarding registered unemployed persons** include persons who, in accordance with the Law dated 20 IV 2004 on Promoting Employment and Labour Market Institutions, in force since 1 VI 2004 (uniform text Journal of Laws 2008 No. 69, item 415, with later amendments), are classified as unemployed.

An **unemployed person** is understood as a person who is at least 18 years old and is less than 60 in case of women and less than 65 in case of men, is not employed and not performing any other kind of paid work who is capable of work and ready to take full-time employment obligatory for a given job or service (or in case he/she is a disabled person – capable and ready to take work comprising no less than a half of working time), not attending a school with the exception of schools for adults (or taking extra curriculum exam within the scope of this school programme exam) or tertiary schools in part-time programme, looking for employment or other kind of paid work and registered in a powiat labour office, appropriate for his/her permanent stay, with additional provisions concerning the sources of income, included in the mentioned law.

**7. The registered unemployment rate** is calculated as the relation of the number of registered unemployed persons to the economically active civilian population, i.e., excluding persons in active military service as well as employees of budgetary entities conducting activity within the scope of national defence and public safety.

**8. Information regarding accidents at work** includes all accidents at work, as well as accidents treated equally to accidents at work. Information regarding accidents at work in budgetary entities conducting activity within the scope of national defence and public safety concerns only civilian employees.

Data regarding accidents at work, excluding private farms in agriculture, are obtained from statistical reports of accidents at work.

**Each accident, regardless whether the person injured was injured during an individual or mass accident, is counted as a single accident at work.**

**9. Za wypadek przy pracy** uważa się nagle zdarzenie wywołane przyczyną zewnętrzną powodujące uraz lub śmierć, które nastąpiło w związku z pracą:

- 1) podczas lub w związku z wykonywaniem przez pracownika zwykłych czynności lub poleceń przełożonych oraz czynności na rzecz pracodawcy, nawet bez polecenia;
- 2) w czasie pozostawiania pracownika w dyspozycji pracodawcy w drodze między siedzibą pracodawcy a miejscem wykonywania obowiązku wynikającego ze stosunku pracy.

**Na równi z wypadkiem przy pracy**, w zakresie uprawnienia do świadczeń określonych w ustawie o ubezpieczeniu społecznym z tytułu wypadków przy pracy i chorób zawodowych, traktuje się wypadek, któremu pracownik uległ:

- 1) w czasie podróży służbowej;
- 2) podczas szkolenia w zakresie powszechnej samoobrony;
- 3) przy wykonywaniu zadań zleconych przez działającą u pracodawcy organizację związkową.

**Za wypadek przy pracy uważa się również** nagle zdarzenie, powodujące uraz lub śmierć, które nastąpiło w okresie ubezpieczenia wypadkowego podczas:

- 1) uprawiania sportu w trakcie zawodów i treningów przez osobę pobierającą stypendium sportowe;
- 2) wykonywania odpłatnie pracy w czasie odbywania kary pozbawienia wolności lub tymczasowego aresztowania;
- 3) sprawowania mandatu posła do Parlamentu Europejskiego wybranego w Rzeczypospolitej Polskiej;
- 4) sprawowania mandatu posła do Parlamentu Europejskiego wybranego w Rzeczypospolitej Polskiej;
- 5) odbywania - na podstawie skierowania wydanego przez powiatowy urząd pracy - szkolenia lub stażu związanego z pobieraniem przez absolwenta stypendium;
- 6) wykonywania przez członka rolniczej spółdzielni produkcyjnej, spółdzielni kółek rolniczych oraz przez inną osobę traktowaną na równi z członkiem spółdzielni, pracy na rzecz tych spółdzielni;
- 7) wykonywania lub współpracy przy wykonywaniu pracy na podstawie umowy agencyjnej, umowy zlecenia lub umowy o świadczenie usług;
- 8) wykonywania zwykłych czynności związanych z prowadzeniem lub współpracą przy prowadzeniu działalności pozarolniczej;

**9. Accident at work** is understood as a sudden event, caused by external reason which leads to injury or death, which happened in connection with work:

- 1) during or in connection with performance of ordinary activities or instructions by the employee and activities for the employers, even without instructions;
- 2) when the employee remains at the disposal of the employers on the way between the seat of the employer and the place of performing the duty, which is a result of work relations.

Every accident is treated **equally to accident at work**, as regards entitlement to benefits defined in the law on social insurance by virtue of accidents at work and occupational diseases if the employee had such accident:

- 1) during a business trip;
- 2) during a training within the scope of common self-defence;
- 3) at performing tasks ordered by trade union organizations, functioning at the employer.

**Accident at work is also understood** as a sudden incident, causing injury or death, which happened within the term of accident insurance during:

- 1) practising sports during competitions and trainings by a person receiving sport scholarship;
- 2) performance of paid work in the time of serving imprisonment sentences or temporary detentions;
- 3) carrying out a mandate by members of parliament or senate, who receive salaries;
- 4) serving the mandate of the European Parliament member elected in the Republic of Poland;
- 5) stay - on the basis of appointment issues by powiat labour office - at a training or internship connected with a scholarship received by school-leavers;
- 6) performance of work, by members of agricultural producers' co-operatives, agricultural farmers' co-operatives and by other persons treated equally to members of co-operatives, for the benefit of these co-operatives;
- 7) performance or co-operation at performance of work on the basis of agency agreements, contracts of mandate or contracts of services;
- 8) performance of ordinary activities connected with conducting non-agricultural economic activities or co-operation at conducting them;

- 9) wykonywania przez osobę duchowną czynności religijnych lub czynności związanych z powierzonymi funkcjami duszpasterskimi lub zakonnymi;
- 10) odbywania zastępczych form służby wojskowej;
- 11) nauki w Krajowej Szkole Administracji Publicznej przez słuchaczy pobierających stypendium.

**10. Za ciężki wypadek przy pracy** uważa się wypadek, w wyniku którego nastąpiło ciężkie uszkodzenie ciała, a mianowicie: utrata wzroku, słuchu, mowy, zdolności płodzenia lub inne uszkodzenie ciała albo rozstrój zdrowia, naruszające podstawowe funkcje organizmu, a także choroba nieuleczalna lub zagrażająca życiu, trwała choroba psychiczna, trwała, całkowita lub znaczna niezdolność do pracy w zawodzie albo trwałe poważne zeznaczenie lub zniekształcenie ciała.

**11. Za śmiertelny wypadek przy pracy** uważa się wypadek, w wyniku którego nastąpiła śmierć osoby poszkodowanej na miejscu wypadku lub w okresie 6 miesięcy od chwili wypadku.

**12.** Wypadki przy pracy klasyfikuje się m.in. według **wydarzeń** je powodujących (określających rodzaj kontaktu człowieka z czynnikiem, który spowodował wypadek) oraz **przyczyn** wypadków (wszelkich braków i nieprawidłowości związanych z czynnikami materialnymi, z organizacją pracy, z nieprawidłowym zachowaniem się pracownika). Każdy wypadek przy pracy jest wynikiem jednego wydarzenia, ale najczęściej kilku przyczyn, w związku z tym suma przyczyn jest większa od ogólnej liczby wypadków.

Wydarzenia powodujące urazy pogrupowano od 2005 r. zgodnie z zaleceniami EUROSTAT-u.

**13. Informacje o zatrudnionych w warunkach zagrożenia** czynnikami szkodliwymi dla zdrowia opracowano na podstawie sprawozdawczości, przy czym:

- 1) obejmują zatrudnionych w podmiotach zaliczanych do sekcji: rolnictwo, leśnictwo, łowiectwo i rybactwo (bez gospodarstw indywidualnych w rolnictwie, łowiectwa i pozyskiwania zwierząt łownych, włączając działalność usługową oraz rybołówstwa w wodach morskich); górnictwo i wydobywanie; przetwórstwo przemysłowe; wytwarzanie i zaopatrywanie w energię elektryczną, gaz, parę wodną, gorącą wodę i powietrze do układów klimatyzacyjnych; dostawa wody; gospodarowanie ściekami i odpadami oraz działalność związana z rekultywacją; budownictwo (bez realizacji projektów budowlanych

- 9) *performance of religious activities or activities connected with entrusted pastoral or monastic functions by clergymen;*
- 10) *performing supplementary forms of military service;*
- 11) *education at the National School of Public Administration by students, who receive scholarships.*

**10. A serious accident at work** is an accident which results in serious bodily harm, i.e., loss of sight, hearing, speech, fertility, or which results in other bodily harm or in health-related problems, disrupting primary bodily functions, as well as which results in incurable and life-threatening diseases, permanent mental illness, a permanent, total or significant inability to work in the profession or in a permanent significant disfigurement or distortion of the body.

**11. A fatal accident at work** is an accident during which the person injured dies at the site of the accident or within a period of 6 months from the date of the accident.

**12. Accidents at work** are classified, i.e., according to the **contact-mode of injury** which directly cause them (describing the type of contact of the person injured with the factor which caused the accident) as well as according to their **causes** (all short-comings and irregularities connected with material factors, organization of work, incorrect employee action). Each accident at work is the result of a single event, but frequently the result of several causes, thus the sum of causes is greater than the total number of accidents.

*Contact-mode of injury (until 2004 defined as events directly causing injury) are grouping according in the EUROSTAT recommendation.*

**13. Information regarding persons working in hazardous conditions** i.e., with substances hazardous to health, is compiled on the basis of reports:

- 1) *employed by entities included in the sections: agriculture, forestry and fishing (excluding private farms in agriculture, hunting, trapping and related service activities as well as marine fishing); mining and quarrying;*

związanych ze wznoszeniem budynków); handel hurtowy i detaliczny; naprawa pojazdów samochodowych, włączając motocykle; transport i gospodarka magazynowa; informacja i komunikacja (bez działalności związanej z produkcją filmów, nagrań wideo, programów telewizyjnych, nagrań dźwiękowych i muzycznych oraz pozostałej działalności usługowej w zakresie informacji); działalność profesjonalna, naukowa i techniczna (w zakresie badań naukowych i prac rozwojowych oraz działalności weterynaryjnej); działalność w zakresie usług administrowania i działalność wspierająca (w zakresie wynajmu i dzierżawy, działalności organizatorów turystyki, pośredników i agentów turystycznych oraz pozostałej działalności usługowej w zakresie rezerwacji i działalności z nią związane oraz pozostałego sprzętania); edukacja (w zakresie szkół wyższych); opieka zdrowotna i pomoc społeczna (w zakresie opieki zdrowotnej); pozostała działalność usługowa (w zakresie naprawy i konserwacji komputerów i artykułów użytku osobistego i domowego);

- 2) dane dotyczą osób narażonych na działanie czynników związanych: ze środowiskiem pracy (substancje chemiczne, przemysłowe pyły zwiókniające, hałas, wibracje, gorący lub zimny mikroklimat itp.), z uciążliwością pracy (wymuszona pozycja ciała, nadmierne obciążenie fizyczne itp.) oraz z czynnikami mechanicznymi związanymi z maszynami szczególnie niebezpiecznymi.

14. Ocena ryzyka zawodowego to kompleksowe oszacowanie kombinacji prawdopodobieństwa wystąpienia urazu ciała lub pogorszenia stanu zdrowia i ich ciężkości, w sytuacji zagrożenia, dokonywane w celu wyboru właściwych środków bezpieczeństwa.

## Wynagrodzenia

1. **Przeciętne miesięczne wynagrodzenie (nominalne)** przypadające na 1 zatrudnionego obliczono przyjmując:

- wynagrodzenia osobowe, bez wynagrodzeń osób wykonujących pracę nakładczą oraz uczniów, a także osób zatrudnionych za granicą,

*manufacturing; electricity, gas, steam and air conditioning supply; water supply; sewerage, waste management and remediation activities; construction (excluding development of building projects); wholesale and retail trade; repair of motor vehicles and motorcycles; transportation and storage; information and communication (excluding motion picture, video and television programme production, sound recording and music publishing activities as well as other information service activities); professional, scientific and technical activities (in the scope of scientific research and development as well as veterinary activities); administrative and support service activities (in the scope of rental and leasing activities, travel agency, tour operator as well as other reservation service and related activities and other cleaning activities); education (only tertiary education); human health and social work activities (in the scope of human health activities); other service activities (in the scope of repair of computers and personal and household goods);*

- 2) *data exposed to factors connected with the work environment (chemical substances, fibrosis-inducing industrial dusts, noise, vibrations, hot or cold micro-climates, etc.), strenuous work conditions (forced body positioning, excessive physical exertion, etc.) as well as mechanical factors connected with particularly dangerous machinery.*

14. *Evaluation of occupational risk is a complex estimation of possibility combination of bodily injury occurrence or health status worsening as well as seriousness of these events, in threatening situation. It is done in order to choose appropriate means for ensuring safety.*

## Wages and salaries

1. **The average monthly (nominal) wages and salaries** per paid employee were calculated assuming:

- *personal wages and salaries, excluding wages and salaries of persons engaged in outwork as well as apprentices and persons employed abroad,*

- wypłaty z tytułu udziału w zysku i w nadwyżce bilansowej w spółdzielniach,
- dodatkowe wynagrodzenia roczne dla pracowników jednostek sfery budżetowej,
- honoraria wypłacone niektórym grupom pracowników za prace wynikające z umowy o pracę, np. dziennikarzom, realizatorom filmów, programów radiowych i telewizyjnych.

2. Dane o wynagrodzeniach podaje się w **ujęciu brutto**, tj. łącznie z zaliczkami na poczet podatku dochodowego od osób fizycznych oraz od 1999 r. ze składkami na obowiązkowe ubezpieczenia społeczne (emerytalne, rentowe i chorobowe) płaconymi przez ubezpieczonego pracownika.

- *payments from profit and balance surplus in co-operatives,*
- *annual extra wages and salaries for employees of budgetary sphere entities,*
- *fees paid to selected groups of employees for performing work in accordance with a labour contract, e.g., to journalists, film producers, radio and television program producers.*

2. *Data regarding wages and salaries are given **in gross terms**, i.e. including deductions for personal income taxes and since 1999 also employee's contributions to compulsory social security (retirement, pension and illness).*

## Rynek pracy

## Labour market

TABL. 1 (23). PRACUJĄCY<sup>a</sup> W 2014 R.

Stan w dniu 31 XII

EMPLOYED PERSONS<sup>a</sup> IN 2014

As of 31 XII

WYSZCZEGÓLNIENIE SPECIFICATION	Pracujący Employed persons		Rolnictwo, leśnictwo, łowiectwo i rybactwo Agriculture, forestry and fishing	Przemysł i budownictwo Industry and construction	Handel; na- prawa pojaz- dów samocho- dowych <sup>b</sup> , trans- port i gospodar- ka magazyno- wa, zakwatero- wanie i gastro- nomia <sup>b</sup> , infor- macja i komu- nikacja Trade; repair of motor vehicles <sup>b</sup> , transportation and storage, accommodation and catering <sup>b</sup> , information and communication	Działalność finansowa i ubezpiecze- niowa, obsługa ryнку nieru- chomości <sup>b</sup> oraz pozostałe usługi <sup>b</sup> Financial and insurance activities, real estate activi- ties and other services <sup>b</sup>
	ogółem total	w tym kobiety of which women				
<b>WOJEWÓDZTWO .....</b> <b>VOIVODSHIP</b>	<b>223210</b>	<b>112953</b>	<b>5804</b>	<b>87573</b>	<b>48217</b>	<b>81616</b>
<b>Podregion gorzowski .....</b> <b>Subregion</b>	<b>89201</b>	<b>45673</b>	<b>2301</b>	<b>36562</b>	<b>18260</b>	<b>32078</b>
Powiaty: Powiaty:						
GORZOWSKI .....	13445	6090	536	7679	2245	2985
Gmina miejska Urban gmina						
Kostrzyn nad Odrą .....	7136	3301	96	4792	905	1343
Gmina miejsko-wiejska Urban-rural gmina						
Witnica .....	2224	938	79	1199	380	566
w tym miasto .....	1605	720	6	1067	160	372
of which city						
Gminy wiejskie: Rural gminas:						
Bogdaniec .....	642	313	#	219	#	200
Deszczno .....	914	331	29	473	221	191
Kłodawa .....	639	304	101	153	199	186
Lubiszyn .....	744	327	129	279	124	212
Santok .....	1146	576	#	564	#	287
MIĘDZYRZECKI .....	11277	6151	400	4922	1960	3995
Gminy miejsko-wiejskie: Urban-rural gminas:						
Międzyrzecz .....	6223	3258	112	2576	956	2579
w tym miasto .....	5816	3104	#	2413	#	2455
of which city						
Skwierzyna .....	2220	1264	101	1015	550	554
w tym miasto .....	2003	1198	81	835	549	538
of which city						
Trzciel .....	1060	620	45	551	225	239
w tym miasto .....	408	227	#	165	#	136
of which city						
Gminy wiejskie: Rural gminas:						
Bledzew .....	205	109	#	#	#	131
Przytoczna .....	919	410	83	381	156	299
Pszczew .....	650	490	#	#	71	193

<sup>a</sup> Według faktycznego miejsca pracy i rodzaju działalności; bez podmiotów gospodarczych o liczbie pracujących do 9 osób oraz gospodarstw indywidualnych w rolnictwie. <sup>b</sup> Pod pojęciem "pozostałe usługi" należy rozumieć następujące sekcje PKD: "Działalność profesjonalna, naukowa i techniczna", "Administrowanie i działalność wspierająca", "Administracja publiczna i obrona narodowa; obowiązkowe zabezpieczenia społeczne", "Edukacja", "Opieka zdrowotna i pomoc społeczna", "Działalność związana z kulturą, rozrywką i rekreacją" oraz "Pozostała działalność usługowa".

<sup>a</sup> By actual workplace and kind of activity; excluding economic entities employing up to 9 persons as well as private farms in agriculture. <sup>b</sup> The term "Other services" refers to the NACE Rev. 2 sections: "Professional, scientific and technical activities", "Administrative and support service activities", "Public administration and defence; compulsory social security", "Education", "Human health and social work activities", "Arts, entertainment and recreation" and "Other service activities".

TABL. 1 (23). **PRACUJĄCY<sup>a</sup> W 2014 R. (cd.)**  
Stan w dniu 31 XII  
**EMPLOYED PERSONS<sup>a</sup> IN 2014 (cd.)**  
As of 31 XII

WYSZCZEGÓLNIENIE SPECIFICATION	Pracujący Employed persons		Rolnictwo, leśnictwo, łowiectwo i rybactwo Agriculture, forestry and fishing	Przemysł i budownictwo Industry and construction	Handel; na- prawa pojaz- dów samocho- dowych <sup>b</sup> , trans- port i gospodar- ka magazyno- wa, zakwatero- wanie i gastro- nomia <sup>b</sup> , inform- acja i komu- nikacja Trade; repair of motor vehicles <sup>b</sup> , transportation and storage, accommodation and catering <sup>b</sup> , information and communication	Działalność finansowa i ubezpiecze- niowa, obsługa rynku nieru- chomości <sup>b</sup> oraz pozostałe usługi <sup>b</sup> Financial and insurance activities, real estate activi- ties and other services <sup>b</sup>
	ogółem total	w tym kobiety of which women				
ŚLUBICKI .....	9677	4827	552	2584	3169	3372
Gminy miejsko-wiejskie: Urban-rural gminas:						
Cybinka .....	976	445	178	449	81	268
w tym miasto .....	659	338	#	322	#	230
of which city						
Ośno Lubuskie .....	929	556	161	290	241	237
w tym miasto .....	755	491	#	#	234	209
of which city						
Rzepin .....	2621	1220	86	999	754	782
w tym miasto .....	2339	1074	#	931	#	681
of which city						
Ślubice .....	4834	2440	87	753	2085	1909
w tym miasto .....	4408	2256	15	704	1927	1762
of which city						
Gmina wiejska Rural gmina						
Górzycza .....	317	166	40	93	8	176
STRZELECKO- DREZDENECKI .....	8080	3527	440	3907	1238	2495
Gminy miejsko-wiejskie: Urban-rural gminas:						
Dobiegniew .....	1009	432	88	478	215	228
w tym miasto .....	781	332	#	417	#	221
of which city						
Drezdenko .....	3238	1421	196	1519	468	1055
w tym miasto .....	2429	1128	52	1076	407	894
of which city						
Strzelce Krajeńskie .....	2911	1327	109	1370	457	975
w tym miasto .....	2730	1236	31	1370	416	913
of which city						
Gminy wiejskie: Rural gminas:						
Stare Kurowo .....	575	201	#	361	#	118
Zwierzyn .....	347	146	#	179	#	119
SULECINSKI .....	6022	3332	275	1818	1477	2452
Gminy miejsko-wiejskie: Urban-rural gminas:						
Lubniewice .....	249	184	#	#	82	115
w tym miasto .....	233	179	#	#	82	106
of which city						

<sup>a</sup> Według faktycznego miejsca pracy i rodzaju działalności; bez podmiotów gospodarczych o liczbie pracujących do 9 osób oraz gospodarstw indywidualnych w rolnictwie. <sup>b</sup> Pod pojęciem "pozostałe usługi" należy rozumieć następujące sekcje PKD: "Działalność profesjonalna, naukowa i techniczna", "Administrowanie i działalność wspierająca <sup>ab</sup>", "Administracja publiczna i obrona narodowa; obowiązkowe zabezpieczenia społeczne"; "Edukacja", "Opieka zdrowotna i pomoc społeczna", "Działalność związana z kulturą, rozrywką i rekreacją" oraz "Pozostała działalność usługowa".

<sup>a</sup> By actual workplace and kind of activity; excluding economic entities employing up to 9 persons as well as private farms in agriculture. <sup>b</sup> The term "Other services" refers to the NACE Rev. 2 sections: "Professional, scientific and technical activities", "Administrative and support service activities", "Public administration and defence; compulsory social security", "Education", "Human health and social work activities", "Arts, entertainment and recreation" and "Other service activities".



TABLE 1 (23). **PRACUJĄCY<sup>a</sup> W 2014 R. (cd.)**  
 Stan w dniu 31 XII  
**EMPLOYED PERSONS<sup>a</sup> IN 2014 (cont.)**  
 As of 31 XII

WYSZCZEGÓLNIENIE SPECIFICATION	Pracujący Employed persons		Rolnictwo, leśnictwo, łowiectwo i rybactwo Agriculture, forestry and fishing	Przemysł i budownictwo Industry and construction	Handel; na- prawa pojaz- dów samocho- dowych <sup>b</sup> ; trans- port i gospodar- ka magazyno- wa, zakwatero- wanie i gastro- nomia <sup>b</sup> ; inform- acja i komu- nikacja Trade; repair of motor vehicles <sup>b</sup> ; transportation and storage, accommodation and catering <sup>b</sup> ; information and communication	Działalność finansowa i ubezpiecze- niowa, obsługa rynków nieru- chomości <sup>b</sup> oraz pozostałe usługi <sup>b</sup> Financial and insurance activities, real estate activi- ties and other services <sup>b</sup>
	ogółem total	w tym kobiety of which women				
SULECINSKI (dok.) (cont.)						
Gminy miejsko-wiejskie: (dok.)						
Urban-rural gminas: (cont.)						
Sulecin .....	3526	2004	98	1129	816	1483
w tym miasto .....	3107	1744	25	1087	786	1209
of which city						
Torzyn .....	1054	610	#	#	403	520
w tym miasto .....	581	362	#	#	177	331
of which city						
Gminy wiejskie:						
Rural gminas:						
Krzyszczewo .....	566	267	36	317	81	132
Słońsk .....	627	267	30	300	95	202
Miasto na prawach powiatu						
City with powiat status						
Gorzów Wlkp. ....	40700	21746	98	15652	8171	16779
<b>Podregion zielonogórski...</b>	<b>134009</b>	<b>67280</b>	<b>3503</b>	<b>51011</b>	<b>29957</b>	<b>49538</b>
Subregion						
Powiaty:						
Powiaty:						
KROŚNIENSKI .....	8248	4133	514	2720	1816	3198
Gmina miejska						
Urban gmina						
Gubin .....	2501	1378	#	#	819	1022
Gmina miejsko-wiejska						
Urban-rural gmina						
Krosno Odrzańskie .....	3744	1807	147	1393	692	1512
w tym miasto .....	3204	1665	#	1141	#	1439
of which city						
Gminy wiejskie:						
Rural gminas:						
Bobrowice .....	499	198	81	218	68	132
Bytnica .....	275	130	84	#	#	69
Dąbie .....	398	230	47	119	39	193
Gubin .....	709	315	#	#	170	186
Maszewo .....	122	75	35	#	#	84
NOWOSOLSKI .....	15163	7199	276	7282	2221	5384
Gmina miejska						
Urban gmina						
Nowa Sól .....	10812	5060	#	5454	#	3897

<sup>a</sup> Według faktycznego miejsca pracy i rodzaju działalności; bez podmiotów gospodarczych o liczbie pracujących do 9 osób oraz gospodarstw indywidualnych w rolnictwie. <sup>b</sup> Pod pojęciem "pozostałe usługi" należy rozumieć następujące sekcje PKD: „Działalność profesjonalna, naukowa i techniczna”, „Administrowanie i działalność wspierająca <sup>1a</sup>”, „Administracja publiczna i obrona narodowa; obowiązkowe zabezpieczenia społeczne”; „Edukacja”, „Opieka zdrowotna i pomoc społeczna”, „Działalność związana z kulturą, rozrywką i rekreacją” oraz „Pozostała działalność usługowa”.

<sup>a</sup> By actual workplace and kind of activity; excluding economic entities employing up to 9 persons as well as private farms in agriculture. <sup>b</sup> The term "Other services" refers to the NACE Rev. 2 sections: "Professional, scientific and technical activities", "Administrative and support service activities", "Public administration and defence; compulsory social security", "Education", "Human health and social work activities", "Arts, entertainment and recreation" and "Other service activities".

TABL. 1 (23). **PRACUJĄCY<sup>a</sup> W 2014 R. (cd.)**  
 Stan w dniu 31 XII  
**EMPLOYED PERSONS<sup>a</sup> IN 2014 (cont.)**  
 As of 31 XII

WYSZCZEGÓLNIENIE SPECIFICATION	Pracujący Employed persons		Rolnictwo, leśnictwo, łowiectwo i rybactwo Agriculture, forestry and fishing	Przemysł i budownictwo Industry and construction	Handel; na- prawa pojaz- dów samocho- dowych <sup>b</sup> , trans- port i gospodar- ka magazyno- wa, zakwatero- wanie i gastro- nomia <sup>b</sup> , infor- macja i komu- nikacja Trade; repair of motor vehicles <sup>b</sup> , transportation and storage, accommodation and catering <sup>b</sup> , information and communication	Działalność finansowa i ubezpiecze- niowa, obsługa ryнку nieru- chomości <sup>b</sup> oraz pozostałe usługi <sup>b</sup> Financial and insurance activities, real estate activi- ties and other services <sup>b</sup>
	ogółem total	w tym kobiety of which women				
NOWOSOLSKI (dok.) (cont.) Gminy miejsko-wiejskie: Urban-rural gminas:						
Bytom Odrzański .....	654	319	5	437	74	138
w tym miasto .....	531	252	#	333	#	138
of which city						
Kozuchów .....	1539	799	14	542	328	655
w tym miasto .....	1405	728	#	500	#	599
of which city						
Nowe Miasteczko .....	487	251	29	157	152	149
w tym miasto .....	339	198	10	88	102	139
of which city						
Gminy wiejskie: Rural gminas:						
Kolsko .....	238	147	25	94	19	100
Nowa Sól .....	741	233	#	#	110	170
Otyń .....	448	255	73	116	80	179
Siedlisko .....	244	135	46	#	#	96
ŚWIEBODZIŃSKI .....	15626	7586	355	7883	2935	4453
Gminy miejsko-wiejskie: Urban-rural gminas:						
Świebodzin .....	9324	4713	135	4552	1666	2971
w tym miasto .....	8422	4276	84	4256	1387	2695
of which city						
Zbąszynek .....	3717	1499	26	2816	526	349
w tym miasto .....	1182	603	-	514	421	247
of which city						
Gminy wiejskie: Rural gminas:						
Lubrza .....	610	345	#	#	404	156
Łagów .....	727	374	44	183	262	238
Skąpe .....	988	545	86	254	#	#
Szczaniec .....	260	110	#	#	#	#
WSCHOWSKI .....	7488	4122	915	2944	1389	2240
Gminy miejsko-wiejskie: Urban-rural gminas:						
Sława .....	2958	1657	599	1430	423	506
w tym miasto .....	1556	892	48	892	218	398
of which city						

<sup>a</sup> Według faktycznego miejsca pracy i rodzaju działalności; bez podmiotów gospodarczych o liczbie pracujących do 9 osób oraz gospodarstw indywidualnych w rolnictwie. <sup>b</sup> Pod pojęciem "pozostałe usługi" należy rozumieć następujące sekcje PKD: „Działalność profesjonalna, naukowa i techniczna”, „Administrowanie i działalność wspierająca <sup>AT</sup>”, „Administracja publiczna i obrona narodowa; obowiązkowe zabezpieczenia społeczne”, „Edukacja”, „Opieka zdrowotna i pomoc społeczna”, „Działalność związana z kulturą, rozrywką i rekreacją” oraz „Pozostała działalność usługowa”.

<sup>a</sup> By actual workplace and kind of activity; excluding economic entities employing up to 9 persons as well as private farms in agriculture. <sup>b</sup> The term "Other services" refers to the NACE Rev. 2 sections: "Professional, scientific and technical activities"; "Administrative and support service activities"; "Public administration and defence; compulsory social security"; "Education"; "Human health and social work activities"; "Arts, entertainment and recreation" and "Other service activities".

TABL. 1 (23). PRACUJĄCY<sup>a</sup> W 2014 R. (cd.)  
Stan w dniu 31 XII  
EMPLOYED PERSONS<sup>a</sup> IN 2014 (cont.)  
As of 31 XII

WYSZCZEGÓLNIENIE SPECIFICATION	Pracujący Employed persons		Rolnictwo, leśnictwo, łowiectwo i rybactwo Agriculture, forestry and fishing	Przemysł i budownictwo Industry and construction	Handel; na- prawa pojaz- dów samocho- dowych <sup>b</sup> , trans- port i gospodar- ka magazyno- wa, zakwatero- wanie i gastro- nomia <sup>b</sup> , inform- acja i komu- nikacja Trade; repair of motor vehicles <sup>b</sup> , transportation and storage, accommodation and catering <sup>b</sup> , information and communication	Działalność finansowa i ubezpiecze- niowa, obsługa rynków nieru- chomości <sup>b</sup> oraz pozostałe usługi <sup>b</sup> Financial and insurance activities, real estate activi- ties and other services <sup>b</sup>
	ogółem total	w tym kobiety of which women				
WSCHOWSKI (dok.) (cont.)						
Gminy miejsko-wiejskie: (dok.)						
Urban-rural gminas: (cont.)						
Szlichtyngowa.....	509	293	#	153	#	142
w tym miasto .....	263	134	-	126	30	107
of which city						
Wschowa .....	4021	2172	#	1361	#	1592
w tym miasto .....	3482	1985	41	1128	816	1497
of which city						
ZIELONOGÓRSKI.....	16909	7448	643	7712	3930	4624
Gminy miejsko-wiejskie:						
Urban-rural gminas:						
Babimost .....	1759	662	54	1276	177	252
w tym miasto .....	1635	604	36	1255	129	215
of which city						
Czerwieńsk .....	1646	715	23	672	578	373
w tym miasto .....	1371	556	-	550	543	278
of which city						
Kargowa .....	1504	803	88	1075	152	189
w tym miasto .....	1272	701	7	976	147	142
of which city						
Nowogród Bobrzański.....	1200	628	85	370	167	578
w tym miasto .....	554	308	#	178	#	200
of which city						
Sulechów .....	4940	2304	120	2106	955	1759
w tym miasto .....	2893	1735	42	811	604	1436
of which city						
Gminy wiejskie:						
Rural gminas:						
Bojadła .....	339	151	90	100	26	123
Świdnica .....	819	314	85	305	225	204
Trzebiechów .....	650	403	#	#	#	227
Zabór .....	426	264	#	#	#	272
Zielona Góra .....	3626	1204	62	1360	1557	647
ŻAGAŃSKI .....	10530	5903	355	3560	2513	4102
Gminy miejskie:						
Urban gminas:						
Gozdnica .....	289	174	#	131	#	78
Żagań .....	4670	2717	60	1588	1145	1877

<sup>a</sup> Według faktycznego miejsca pracy i rodzaju działalności; bez podmiotów gospodarczych o liczbie pracujących do 9 osób oraz gospodarstw indywidualnych w rolnictwie. <sup>b</sup> Pod pojęciem "pozostałe usługi" należy rozumieć następujące sekcje PKD: „Działalność profesjonalna, naukowa i techniczna”, „Administrowanie i działalność wspierająca <sup>ΔP</sup>”, „Administracja publiczna i obrona narodowa; obowiązkowe zabezpieczenia społeczne”, „Edukacja”, „Opieka zdrowotna i pomoc społeczna”, „Działalność związana z kulturą, rozrywką i rekreacją” oraz „Pozostała działalność usługowa”.

<sup>a</sup> By actual workplace and kind of activity; excluding economic entities employing up to 9 persons as well as private farms in agriculture. <sup>b</sup> The term "Other services" refers to the NACE Rev. 2 sections: "Professional, scientific and technical activities", "Administrative and support service activities", "Public administration and defence; compulsory social security", "Education", "Human health and social work activities", "Arts, entertainment and recreation" and "Other service activities".

TABL. 1 (23). **PRACUJĄCY<sup>a</sup> W 2014 R. (dok.)**  
 Stan w dniu 31 XII  
**EMPLOYED PERSONS<sup>b</sup> IN 2014 (cont.)**  
 As of 31 XII

WYSZCZEGÓLNIENIE SPECIFICATION	Pracujący Employed persons		Rolnictwo, leśnictwo, łowiectwo i rybactwo Agriculture, forestry and fishing	Przemysł i budownictwo Industry and construction	Handel; na- prawa pojaz- dów samocho- dowych <sup>3</sup> , trans- port i gospodar- ka magazyno- wa, zakwatero- wanie i gastro- nomia <sup>4</sup> , inform- acja i komu- nikacja Trade; repair of motor vehicles <sup>4</sup> , transportation and storage, accommodation and catering <sup>4</sup> , information and communication	Działalność finansowa i ubezpiecze- niowa, obsługa rynku nieru- chomości <sup>5</sup> oraz pozostałe usługi <sup>6</sup> Financial and insurance activities, real estate activi- ties and other services <sup>6</sup>
	ogółem total	w tym kobiety of which women				
<b>ŻAGANSKI (dok.) (cont.)</b>						
Gminy miejsko-wiejskie:						
<i>Urban-rural gminas:</i>						
Iłowa .....	1146	509	11	489	416	230
w tym miasto .....	1037	489	#	481	338	#
<i>of which city</i>						
Małomice .....	418	213	18	192	58	150
w tym miasto .....	364	173	#	192	#	115
<i>of which city</i>						
Szprotawa.....	2948	1684	92	830	765	1261
w tym miasto .....	2210	1345	37	541	608	1024
<i>of which city</i>						
Gminy wiejskie:						
<i>Rural gminas:</i>						
Brzeźnica .....	265	148	6	124	27	108
Niegostawice .....	234	142	#	62	#	139
Wymiarki.....	170	98	#	#	31	78
Żagań .....	390	218	#	122	#	181
<b>ŻARSKI</b> .....	19806	9669	348	9532	3477	6449
Gminy miejskie:						
<i>Urban gminas:</i>						
Łęknica .....	334	216	#	#	139	155
Żary .....	11675	5656	45	5235	2330	4065
Gminy miejsko-wiejskie:						
<i>Urban-rural gminas:</i>						
Jasień .....	1117	351	22	781	113	201
w tym miasto .....	1045	313	-	765	113	167
<i>of which city</i>						
Lubsko .....	3549	1890	132	1972	394	1051
w tym miasto .....	3340	1797	57	1887	382	1014
<i>of which city</i>						
Gminy wiejskie:						
<i>Rural gminas:</i>						
Brody .....	297	123	#	#	56	109
Lipinki Łużyckie .....	257	195	#	91	#	89
Przewóz.....	215	108	#	81	#	89
Trzebień.....	543	312	31	84	173	255
Tuplice .....	239	147	#	66	#	109
Żary .....	1580	671	41	1075	138	326
Miasto na prawach powiatu City with powiat status						
Zielona Góra .....	40239	21220	97	9378	11676	19088

<sup>a</sup> Według faktycznego miejsca pracy i rodzaju działalności; bez podmiotów gospodarczych o liczbie pracujących do 9 osób oraz gospodarstw indywidualnych w rolnictwie. <sup>b</sup> Pod pojęciem "pozostałe usługi" należy rozumieć następujące sekcje PKD: „Działalność profesjonalna, naukowa i techniczna”, „Administrowanie i działalność wspierająca”, „Administracja publiczna i obrona narodowa; obowiązkowe zabezpieczenia społeczne”, „Edukacja”, „Opieka zdrowotna i pomoc społeczna”, „Działalność związana z kulturą, rozrywką i rekreacją” oraz „Pozostała działalność usługowa”.

<sup>a</sup> By actual workplace and kind of activity; excluding economic entities employing up to 9 persons as well as private farms in agriculture. <sup>b</sup> The term "Other services" refers to the NACE Rev. 2 sections: "Professional, scientific and technical activities", "Administrative and support service activities", "Public administration and defence; compulsory social security", "Education", "Human health and social work activities", "Arts, entertainment and recreation" and "Other service activities".

TABL. 2 (24). PRZECIĘTNE ZATRUDNIENIE<sup>a</sup> W 2014 R.  
AVERAGE PAID EMPLOYMENT<sup>a</sup> IN 2014

WYSZCZEGÓLNIENIE SPECIFICATION	Ogółem Total	Rolnictwo, leśnictwo, łowiectwo i rybactwo <i>Agriculture, forestry and fishing</i>	Przemysł i budownictwo <i>Industry and construction</i>	Handel; na- prawa pojaz- dów samocho- dowych <sup>a</sup> , transport i gospodarka magazynowa, zakwaterowa- nie i gastrono- mia <sup>a</sup> , informa- cja i komunika- cja <i>Trade; repair of motor vehi- cles<sup>a</sup>, transpor- tation and storage, accommoda- tion and catering<sup>a</sup>, information and communi- cation</i>	Działalność finansowa i ubezpiecze- niowa, obsługa ryнку nieru- chomości <sup>b</sup> oraz pozostałe usługi <sup>b</sup> <i>Financial and insurance activities, real estate activities and other services<sup>b</sup></i>
<b>WOJEWÓDZTWO ....</b> <b>VOIVODSHIP</b>	<b>179745</b>	<b>4459</b>	<b>74070</b>	<b>27870</b>	<b>73347</b>
<b>Podregion gorzowski.....</b> <i>Subregion</i>	<b>72414</b>	<b>1624</b>	<b>32438</b>	<b>10568</b>	<b>27783</b>
<i>Powiaty:</i>					
<i>Powiats:</i>					
Gorzowski.....	10738	319	6323	1557	2540
Międzyrzecki.....	7755	228	2989	1030	3508
Słubicki.....	9493	429	4166	1888	3011
Strzelecko-drezdenecki.....	6524	356	3298	745	2126
Sulęciński.....	4696	236	1729	823	1908
Miasto na prawach powiatu <i>City with powiat status</i>					
Gorzów Wlkp.....	33208	58	13933	4526	14691
<b>Podregion zielonogórski ..</b> <i>Subregion</i>	<b>107332</b>	<b>2835</b>	<b>41632</b>	<b>17301</b>	<b>45564</b>
<i>Powiaty:</i>					
<i>Powiats:</i>					
Krośnieński.....	6970	499	2610	1019	2842
Nowosolski.....	12467	132	6431	1236	4669
Świebodziński.....	11765	386	6041	1205	4133
Wschowski.....	6197	782	2391	1033	1992
Zielonogórski.....	11549	519	5283	1684	4062
Żagański.....	8676	259	3335	1546	3536
Żarski.....	14590	186	7726	1552	5126
Miasto na prawach powiatu <i>City with powiat status</i>					
Zielona Góra.....	35118	71	7815	8027	19204

<sup>a</sup> Bez podmiotów gospodarczych o liczbie pracujących do 9 osób oraz gospodarstw indywidualnych w rolnictwie; bez zatrudnionych za granicą. <sup>b</sup> Pod pojęciem "pozostałe usługi" należy rozumieć następujące sekcje PKD: „Działalność profesjonalna, naukowa i techniczna”, „Administrowanie i działalność wspierająca <sup>Δ</sup>”, „Administracja publiczna i obrona narodowa; obowiązkowe zabezpieczenia społeczne”; „Edukacja”, „Opieka zdrowotna i pomoc społeczna”, „Działalność związana z kulturą, rozrywką i rekreacją” oraz „Pozostała działalność usługowa”.

<sup>a</sup> By actual workplace and kind of activity; excluding economic entities employing up to 9 persons as well as private farms in agriculture; excluding persons employed abroad. <sup>b</sup> The term "Other services" refers to the NACE Rev. 2 sections: "Professional, scientific and technical activities", "Administrative and support service activities", "Public administration and defence; compulsory social security", "Education", "Human health and social work activities", "Arts, entertainment and recreation" and "Other service activities".

TABL. 3 (25). **BEZROBOTNI ZAREJESTROWANI I STOPA BEZROBOCIA W 2014 R.**  
Stan w dniu 31 XII  
**REGISTERED UNEMPLOYED PERSONS AND UNEMPLOYMENT RATE IN 2014**  
As of 31 XII

WYSZCZEGÓLNIENIE SPECIFICATION	Bezrobotni zarejestrowani Registered unemployed persons							Stopa bezrobocia rejestrowa- nego w % Registered unemploy- ment rate in %
	ogółem grand total	z liczby ogółem of grand total number					posiada- jący prawo do zasiłku possessing benefit rights	
		zamieszka- li na wsi living in rural areas	dotych- czas niepracu- jący previously not employed	absolwenci <sup>a</sup> school-leavers <sup>a</sup>		zwolnieni z przyczyn dotyczą- cych zakładu pracy terminated for company reasons		
razem total	w tym szkół wyższych <sup>b</sup> of which in tertiary educa- tion <sup>b</sup>							
<b>WOJEWÓDZTWO VOIVODSHIP</b>	<b>47115</b>	<b>20717</b>	<b>6941</b>	<b>1843</b>	<b>462</b>	<b>2619</b>	<b>7366</b>	<b>12,5</b>
<b>Podregion gorzowski. Subregion</b>	<b>15905</b>	<b>7175</b>	<b>2035</b>	<b>501</b>	<b>148</b>	<b>918</b>	<b>2729</b>	<b>10,7</b>
Powiaty: Powiats:								
Gorzowski .....	2155	1498	284	72	23	184	341	8,8
Międzyrzecki .....	3981	2181	494	115	22	311	727	18,6
Ślubicki .....	1257	564	175	35	11	44	184	7,9
Strzelecko-drezdenecki	3600	2043	537	99	27	126	600	20,1
Sulęciński .....	1534	889	164	63	13	56	233	13,6
Miasto na prawach powiatu City with powiat status								
Gorzów Wlkp. ....	3378	-	381	117	52	197	644	5,9
<b>Podregion zielonogórski.....</b>	<b>31210</b>	<b>13542</b>	<b>4906</b>	<b>1342</b>	<b>314</b>	<b>1701</b>	<b>4637</b>	<b>13,6</b>
<b>Subregion</b>								
Powiaty: Powiats:								
Krośnieński .....	3250	1697	506	145	27	226	524	18,6
Nowosolski .....	5973	2443	970	217	45	109	1019	20,7
Świebodziński .....	2386	1404	483	110	19	309	367	10,2
Wschowski .....	1812	890	219	93	21	134	233	13,3
Zielonogórski .....	4262	2919	849	215	52	220	545	13,5
Żagański .....	4932	2230	629	200	48	289	859	22,2
Żarski .....	4351	1959	616	192	40	148	499	12,9
Miasto na prawach powiatu City with powiat status								
Zielona Góra .....	4244	-	634	170	62	266	591	7,3

<sup>a</sup> Za bezrobotnego absolwenta uważa się osobę w okresie do upływu 12 miesięcy od dnia ukończenia nauki potwierdzonej świadectwem, dyplomem lub innym dokumentem ukończenia szkoły (dotyczy absolwentów z wykształceniem zasadniczym zawodowym, średnim, policealnym lub wyższym), kursów zawodowych trwających co najmniej 24 miesiące lub nabycia uprawnień do wykonywania zawodu przez osoby niepełnosprawne. <sup>b</sup> Dotyczy osób, które nie ukończyły 27 lat.

Z r ó d ł o: dane Ministerstwa Pracy i Polityki Społecznej.

<sup>a</sup> An unemployed school-leaver is a person who has, within the last 12 months graduated any school confirmed by a certificate, diploma or other document completion of education (concerns school-leavers with basic vocational, secondary, post-secondary or tertiary education), has completed a minimum of 24 months of vocational training courses or disabled persons who acquiring qualifications to work in a given occupation. <sup>b</sup> Concerns persons who have not reached their 27th birthday.

S o u r c e: data of the Ministry of Labour and Social Policy.

TABL. 4 (26). **BEZROBOTNI NOWO ZAREJESTROWANI I WYREJESTROWANI ORAZ OFERTY PRACY W 2014 R.**

NEWLY REGISTERED UNEMPLOYED PERSONS AND PERSONS REMOVED FROM UNEMPLOYMENT ROLLS AS WELL AS JOB OFFERS IN 2014

WYSZCZEGÓLNIENIE SPECIFICATION	Bezrobotni nowo zarejestrowani <sup>a</sup> Newly registered unemployed persons <sup>a</sup>			Bezrobotni wyrejestrowani <sup>a</sup> Persons removed from unemployment rolls <sup>a</sup>			Oferty pracy Job offers	
	ogółem total	z liczby ogółem of total number		ogółem total	z liczby ogółem of total number		w ciągu roku during the year	stan w dniu 31 XII as of 31 XII
		kobiety women	po raz kolejny another time		kobiety women	z tytułu podjęcia pracy received jobs		
<b>WOJEWÓDZTWO VOIVODSHIP</b>	<b>80845</b>	<b>38797</b>	<b>68479</b>	<b>93535</b>	<b>45397</b>	<b>41197</b>	<b>37507</b>	<b>1688</b>
<b>Podregion gorzowski</b> Subregion	<b>30679</b>	<b>14505</b>	<b>25954</b>	<b>36620</b>	<b>17555</b>	<b>16358</b>	<b>16253</b>	<b>443</b>
Powiaty: Powiats:								
Gorzowski .....	4570	2233	3779	5609	2801	2310	2169	123
Międzyrzecki .....	5789	2649	4872	6893	3187	3514	2111	53
Słubicki .....	3420	1583	2886	4273	2001	1859	1557	40
Strzelecko- drezdenecki .....	5558	2716	4921	6735	3348	3221	2752	-
Sulęciński .....	3059	1375	2597	3307	1463	1556	1792	82
Miasto na prawach powiatu City with powiat status								
Gorzów Wlkp. ....	8283	3949	6899	9803	4755	3898	5872	145
<b>Podregion zielonogórski.....</b>	<b>50166</b>	<b>24292</b>	<b>42525</b>	<b>56915</b>	<b>27842</b>	<b>24839</b>	<b>21254</b>	<b>1245</b>
Subregion								
Powiaty: Powiats:								
Krośnieński .....	5131	2390	4443	6129	2932	3208	2423	67
Nowosolski .....	7839	3612	6796	9405	4417	4359	2433	48
Świebodziński .....	4033	1865	3236	4771	2149	2174	1863	194
Wschowski .....	3028	1336	2513	3501	1573	1380	1271	98
Zielonogórski .....	6945	3414	5795	7381	3637	3123	1916	153
Żagański .....	7865	3936	6804	8919	4578	4061	3011	236
Żarski .....	8132	4095	7092	9328	4743	3502	4306	83
Miasto na prawach powiatu City with powiat status								
Zielona Góra .....	7193	3644	5846	7481	3813	3032	4031	366

<sup>a</sup> W ciągu roku.

Źródło: dane Ministerstwa Pracy i Polityki Społecznej.

<sup>a</sup> During the year.

Source: data of the Ministry of Labour and Social Policy.

TABL. 5 (27). **BEZROBOTNI ZAREJESTROWANI WEDŁUG PŁCI W 2014 R.**  
Stan w dniu 31 XII  
**REGISTERED UNEMPLOYED PERSONS BY SEX IN 2014**  
As of 31 XII

WYSZCZEGÓLNIENIE SPECIFICATION	Ogółem Total	Mężczyźni Men	Kobiety Women
<b>WOJEWÓDZTWO.....</b>	<b>47115</b>	<b>22135</b>	<b>24980</b>
<b>VOIVODSHIP</b>			
<b>Podregion gorzowski .....</b>	<b>15905</b>	<b>7690</b>	<b>8215</b>
<i>Subregion</i>			
<i>Powiaty:</i>			
<i>Powiaty:</i>			
GORZOWSKI .....	2155	1009	1146
Gmina miejska			
<i>Urban gmina</i>			
Kostrzyn nad Odrą .....	272	138	134
Gmina miejsko-wiejska			
<i>Urban-rural gmina</i>			
Witnica .....	690	353	337
Gminy wiejskie:			
<i>Rural gminas:</i>			
Bogdaniec .....	188	80	108
Deszczno .....	255	110	145
Kłodawa .....	211	80	131
Lubiszyn .....	250	111	139
Santok .....	289	137	152
MIĘDZYRZECKI .....	3981	1984	1997
Gminy miejsko-wiejskie:			
<i>Urban-rural gminas:</i>			
Międzyrzecz .....	1524	751	773
Skwierzyna .....	850	432	418
Trzciel .....	446	228	218
Gminy wiejskie:			
<i>Rural gminas:</i>			
Bledzew .....	387	201	186
Przytoczna .....	432	213	219
Pszczew .....	342	159	183
SŁUBICKI .....	1257	680	577
Gminy miejsko-wiejskie:			
<i>Urban-rural gminas:</i>			
Cybinka .....	235	102	133
Ośno Lubuskie .....	171	93	78
Rzepin .....	278	147	131
Stubice .....	462	273	189
Gmina wiejska			
<i>Rural gmina</i>			
Górzycza .....	111	65	46
STRZELECKO- DREZDENECKI .....	3600	1656	1944
Gminy miejsko-wiejskie:			
<i>Urban-rural gminas:</i>			
Dobiegniew .....	623	293	330
Drezdenko .....	1196	547	649
Strzelce Krajeńskie .....	1222	565	657
Gminy wiejskie:			
<i>Rural gminas:</i>			
Stare Kurowo .....	266	121	145
Zwierzyn .....	293	130	163



TABL. 5 (27). BEZROBOTNI ZAREJESTROWANI WEDŁUG PŁCI W 2014 R. (cd.)

Stan w dniu 31 XII

REGISTERED UNEMPLOYED PERSONS BY SEX IN 2014 (cont.)

As of 31 XII

WYSZCZEGÓLNIENIE SPECIFICATION	Ogółem Total	Mężczyźni Men	Kobiety Women
SULECINSKI .....	1534	800	734
Gminy miejsko-wiejskie: <i>Urban-rural gminas:</i>			
Lubniewice .....	171	90	81
Sulęcín .....	704	374	330
Torzym .....	338	185	153
Gminy wiejskie: <i>Rural gminas:</i>			
Krzeszyce .....	180	87	93
Słońsk .....	141	64	77
Miasto na prawach powiatu <i>City with powiat status</i>			
Gorzów Wlkp. ....	3378	1561	1817
<b>Podregion zielonogórski .....</b>	<b>31210</b>	<b>14445</b>	<b>16765</b>
<i>Subregion</i>			
Powiaty: <i>Powiats:</i>			
KROŚNIENSKI .....	3250	1486	1764
Gmina miejska <i>Urban gmina</i>			
Gubin .....	1189	594	595
Gmina miejsko-wiejska <i>Urban-rural gmina</i>			
Krosno Odrzańskie .....	680	284	396
Gminy wiejskie: <i>Rural gminas:</i>			
Bobrowice .....	142	51	91
Bytnica .....	135	47	88
Dąbie .....	293	125	168
Gubin .....	629	308	321
Maszewo .....	182	77	105
NOWOSOLSKI .....	5973	2732	3241
Gmina miejska <i>Urban gmina</i>			
Nowa Sól .....	2344	1074	1270
Gminy miejsko-wiejskie: <i>Urban-rural gminas:</i>			
Bytom Odrzański .....	293	108	185
Kozuchów .....	1426	683	743
Nowe Miasteczko .....	438	203	235
Gminy wiejskie: <i>Rural gminas:</i>			
Kolsko .....	211	110	101
Nowa Sól .....	518	221	297
Otyń .....	450	208	242
Siedlisko .....	293	125	168
ŚWIEBODZIŃSKI .....	2386	1177	1209
Gminy miejsko-wiejskie: <i>Urban-rural gminas:</i>			
Świebodzin .....	1259	639	620
Zbąszynek .....	240	98	142
Gminy wiejskie: <i>Rural gminas:</i>			
Lubrza .....	185	87	98
Łagów .....	328	166	162
Skąpe .....	220	109	111
Szczaniec .....	154	78	76

TABL. 5 (27). **BEZROBOTNI ZAREJESTROWANI WEDŁUG PŁCI W 2014 R. (dok.)**  
Stan w dniu 31 XII  
**REGISTERED UNEMPLOYED PERSONS BY SEX IN 2014 (cont.)**  
As of 31 XII

WYSZCZEGÓLNIENIE SPECIFICATION	Ogółem Total	Mężczyźni Men	Kobiety Women
WSCHOWSKI.....	1812	810	1002
Gminy miejsko-wiejskie: <i>Urban-rural gminas:</i>			
Sława.....	490	222	268
Szlichtyngowa.....	240	103	137
Wschowa.....	1082	485	597
ZIELONOGÓRSKI.....	4262	1924	2338
Gminy miejsko-wiejskie: <i>Urban-rural gminas:</i>			
Babimost.....	173	61	112
Czerwieńsk.....	502	241	261
Kargowa.....	247	110	137
Nowogród Bobrzański.....	504	239	265
Sulechów.....	1227	524	703
Gminy wiejskie: <i>Rural gminas:</i>			
Bojadła.....	176	75	101
Świdnica.....	255	117	138
Trzebiechów.....	154	75	79
Zabór.....	243	110	133
Zielona Góra.....	781	372	409
ŻAGAŃSKI.....	4932	2228	2704
Gminy miejskie: <i>Urban gminas:</i>			
Gozdnica.....	203	79	124
Żagań.....	1300	594	706
Gminy miejsko-wiejskie: <i>Urban-rural gminas:</i>			
Iłowa.....	430	210	220
Małomice.....	361	178	183
Szprotawa.....	1451	649	802
Gminy wiejskie: <i>Rural gminas:</i>			
Brzeźnica.....	223	100	123
Niegostawice.....	366	151	215
Wymiarki.....	193	82	111
Żagań.....	405	185	220
ŻARSKI.....	4351	2015	2336
Gminy miejskie: <i>Urban gminas:</i>			
Łęknica.....	89	35	54
Żary.....	1113	500	613
Gminy miejsko-wiejskie: <i>Urban-rural gminas:</i>			
Jasień.....	461	221	240
Lubsko.....	1303	637	666
Gminy wiejskie: <i>Rural gminas:</i>			
Brody.....	265	120	145
Lipinki Łużyckie.....	126	51	75
Przewóz.....	155	62	93
Trzebień.....	229	103	126
Tuplice.....	232	110	122
Żary.....	378	176	202
Miasto na prawach powiatu <i>City with powiat status</i>			
Zielona Góra.....	4244	2073	2171

Źródło: dane Ministerstwa Pracy i Polityki Społecznej.  
Source: data of the Ministry of Labour and Social Policy.

TABL. 6 (28). **BEZROBOTNI ZAREJESTROWANI WEDŁUG WIEKU I POZIOMU WYKSZTAŁCENIA W 2014 R.**  
Stan w dniu 31 XII  
**REGISTERED UNEMPLOYED PERSONS BY AGE AND EDUCATIONAL LEVEL IN 2014**  
As of 31 XII

WYSZCZEGÓLNIENIE SPECIFICATION	Ogółem Total	W wieku By age					Z liczby ogółem – z wykształceniem Of total number – by educational level				
		24 lata i mniej 24 years and less	25-34	35-44	45-54	55 lat i więcej 55 years and more	wyższym tertiary	średnim secondary		zasadniczym zawodowym basic vocational	gimnazjalnym, podstawowym i niepełnym podstawowym lower secondary, primary and incomplete primary
								zawodowym <sup>a</sup> vocational <sup>a</sup>	ogólnokształcącym general		
<b>WOJEWÓDZTWO VOIVODSHIP</b>	<b>47115</b>	<b>6752</b>	<b>12813</b>	<b>9935</b>	<b>8919</b>	<b>8696</b>	<b>4628</b>	<b>9852</b>	<b>4271</b>	<b>14338</b>	<b>14026</b>
<b>Podregion gorzowski Subregion</b>	<b>15905</b>	<b>2134</b>	<b>4200</b>	<b>3211</b>	<b>3073</b>	<b>3287</b>	<b>1661</b>	<b>3124</b>	<b>1364</b>	<b>4851</b>	<b>4905</b>
<i>Powiaty:</i>											
<i>Powiaty:</i>											
Gorzowski.....	2155	308	537	423	424	463	228	391	193	591	752
Międzyrzecki.....	3981	556	1023	834	796	772	267	825	274	1363	1252
Słubicki.....	1257	159	290	250	268	290	105	256	90	397	409
Strzelecko-drezdenecki.....	3600	493	993	757	686	671	252	630	298	1222	1198
Sulęciński.....	1534	261	400	272	294	307	112	311	114	529	468
Miasto na prawach powiatu <i>City with powiat status</i>											
Gorzów Wlkp.....	3378	357	957	675	605	784	697	711	395	749	826
<b>Podregion zielonogórski.....</b>	<b>31210</b>	<b>4618</b>	<b>8613</b>	<b>6724</b>	<b>5846</b>	<b>5409</b>	<b>2967</b>	<b>6728</b>	<b>2907</b>	<b>9487</b>	<b>9121</b>
<i>Subregion</i>											
<i>Powiaty:</i>											
<i>Powiaty:</i>											
Krośnieński.....	3250	522	893	668	619	548	220	628	398	1073	931
Nowosolski.....	5973	854	1598	1332	1171	1018	391	1285	531	1836	1930
Świebodziński.....	2386	414	662	462	446	402	217	486	203	790	690
Wschowski.....	1812	342	500	357	328	285	155	357	146	624	530
Zielonogórski.....	4262	692	1227	869	771	703	437	857	345	1341	1282
Żagański.....	4932	695	1413	1136	894	794	396	1113	414	1565	1444
Żarski.....	4351	688	1140	915	820	788	307	955	385	1325	1379
Miasto na prawach powiatu <i>City with powiat status</i>											
Zielona Góra.....	4244	411	1180	985	797	871	844	1047	485	933	935

<sup>a</sup> Łącznie z policealnym.

Źródło: dane Ministerstwa Pracy i Polityki Społecznej.

<sup>a</sup> Including post-secondary education.

Source: data of the Ministry of Labour and Social Policy.

TABL. 7 (29). **BEZROBOTNI ZAREJESTROWANI WEDŁUG CZASU POZOSTAWANIA BEZ PRACY W 2014 R.**  
Stan w dniu 31 XII  
**REGISTERED UNEMPLOYED PERSONS BY DURATION OF UNEMPLOYMENT IN 2014**  
As of 31 XII

WYSZCZEGÓLNIENIE SPECIFICATION	Ogółem Total	Według czasu pozostawania bez pracy <sup>a</sup> By duration of unemployment <sup>a</sup>					
		1 miesiąc i mniej 1 month and less	1-3	3-6	6-12	12-24	powyżej 24 miesięcy more than 24 months
<b>WOJEWÓDZTWO ....</b>	<b>47115</b>	<b>5414</b>	<b>9925</b>	<b>7733</b>	<b>7904</b>	<b>8313</b>	<b>7826</b>
<b>VOIVODSHIP</b>							
<b>Podregion gorzowski.....</b>	<b>15905</b>	<b>1967</b>	<b>3336</b>	<b>2564</b>	<b>2683</b>	<b>2645</b>	<b>2710</b>
<i>Subregion</i>							
<i>Powiaty:</i>							
<i>Powiats:</i>							
Gorzowski.....	2155	268	520	376	345	351	295
Międzyrzecki.....	3981	375	595	579	652	742	1038
Słubicki.....	1257	185	324	209	203	185	151
Strzelecko-drezdenecki.....	3600	439	649	557	609	637	709
Sulęciński.....	1534	199	332	251	333	256	163
Miasto na prawach powiatu							
<i>City with powiat status</i>							
Gorzów Wlkp. ....	3378	501	916	592	541	474	354
<b>Podregion zielonogórski ..</b>	<b>31210</b>	<b>3447</b>	<b>6589</b>	<b>5169</b>	<b>5221</b>	<b>5668</b>	<b>5116</b>
<i>Subregion</i>							
<i>Powiaty:</i>							
<i>Powiats:</i>							
Krośnieński.....	3250	360	656	479	526	587	642
Nowosolski.....	5973	541	1220	863	879	1103	1367
Świebodziński.....	2386	237	571	398	363	447	370
Wschowski.....	1812	198	402	296	269	298	349
Zielonogórski.....	4262	528	837	760	754	807	576
Żagański.....	4932	617	1094	887	881	909	544
Żarski.....	4351	446	992	743	699	664	807
Miasto na prawach powiatu							
<i>City with powiat status</i>							
Zielona Góra.....	4244	520	817	743	850	853	461

<sup>a</sup> Od momentu rejestracji w urzędzie pracy; przedziały zostały domknięte prawostronnie; np. w przedziale 3-6 uwzględniono osoby, które pozostawały bez pracy 3 miesiące i 1 dzień do 6 miesięcy.

Źródło: dane Ministerstwa Pracy i Polityki Społecznej.

<sup>a</sup> From the date of registering in a labour office; intervals were shifted upward, e.g., in the interval 3-6 persons remaining unemployed from 3 months and 1 day to 6 months were included.

Source: data of the Ministry of Labour and Social Policy.

TABL. 8 (30). **BEZROBOTNI ZAREJESTROWANI WEDŁUG STAŻU PRACY W 2014 R.**  
Stan w dniu 31 XII  
**REGISTERED UNEMPLOYED PERSONS BY WORK SENIORITY IN 2014**  
As of 31 XII

WYSZCZEGÓLNIENIE SPECIFICATION	Ogółem Total	Bez stażu pracy No work seniority	Ze stażem <sup>a</sup> With work seniority <sup>a</sup>					powyżej 30 lat more than 30 years
			1 rok i mniej 1 year and less	1-5	5-10	10-20	20-30	
<b>WOJEWÓDZTWO.....</b>	<b>47115</b>	<b>6941</b>	<b>6801</b>	<b>10030</b>	<b>7070</b>	<b>8081</b>	<b>5861</b>	<b>2331</b>
<b>VOIVODSHIP</b>								
<b>Podregion gorzowski .....</b>	<b>15905</b>	<b>2035</b>	<b>2128</b>	<b>3438</b>	<b>2415</b>	<b>2841</b>	<b>2156</b>	<b>892</b>
<i>Subregion</i>								
<i>Powiaty:</i>								
<i>Powiats:</i>								
Gorzowski.....	2155	284	295	458	313	383	299	123
Międzyrzecki.....	3981	494	458	882	641	771	506	229
Słubicki.....	1257	175	198	252	150	214	190	78
Strzelecko-drezdenecki .....	3600	537	484	844	522	640	433	140
Sulęciński .....	1534	164	203	341	275	247	224	80
Miasto na prawach powiatu								
<i>City with powiat status</i>								
Gorzów Wlkp.....	3378	381	490	661	514	586	504	242
<b>Podregion zielonogórski .....</b>	<b>31210</b>	<b>4906</b>	<b>4673</b>	<b>6592</b>	<b>4655</b>	<b>5240</b>	<b>3705</b>	<b>1439</b>
<i>Subregion</i>								
<i>Powiaty:</i>								
<i>Powiats:</i>								
Krośnieński.....	3250	506	498	686	496	555	382	127
Nowosolski .....	5973	970	979	1258	892	979	660	235
Świebodziński.....	2386	483	335	469	357	322	287	133
Wschowski .....	1812	219	262	456	288	332	174	81
Zielonogórski .....	4262	849	532	853	617	683	528	200
Żagański.....	4932	629	851	1109	760	850	544	189
Żarski .....	4351	616	647	961	613	774	543	197
Miasto na prawach powiatu								
<i>City with powiat status</i>								
Zielona Góra.....	4244	634	569	800	632	745	587	277

<sup>a</sup> Przedziały zostały domknięte prawostronnie, np. w przedziale 1-5 uwzględniono osoby, które pracowały 1 rok i 1 dzień do 5 lat.

Źródło: dane Ministerstwa Pracy i Polityki Społecznej.

<sup>a</sup> Intervals were shifted upward, e.g., in the interval 1-5, persons who worked 1 year and 1 day to 5 years were included.

Source: data of the Ministry of Labour and Social Policy.

TABL. 9 (31). **BEZROBOTNI ZAREJESTROWANI BĘDĄCY W SZCZEGÓLNEJ SYTUACJI NA RYNKU PRACY W 2014 R.**  
Stan w dniu 31 XII  
**REGISTERED UNEMPLOYED PERSONS WITH A SPECIFIC SITUATION ON THE LABOUR MARKET IN 2014**  
As of 31 XII

WYSZCZEGÓLNIENIE SPECIFICATION	W wieku	Aged	Długo- trwale bezrobotni <sup>a</sup> Long-term unem- ployed <sup>a</sup>	Bez kwalifikacji zawodo- wych Without occupatio- nal quali- fications	Samotnie wychowują- cy co najmniej jedno dziecko w wieku do 18 roku życia Bringing up single-han- ded at least one child aged 18 and below	Niepełno- sprawni Disabled
	24 lata i mniej 24 years and less	50 lat i więcej 50 years and more				
<b>WOJEWÓDZTWO.....</b> <b>VOIVODSHIP</b>	<b>6752</b>	<b>13605</b>	<b>25144</b>	<b>14680</b>	<b>6683</b>	<b>4278</b>
<b>Podregion gorzowski .....</b> <i>Subregion</i>	<b>2134</b>	<b>5011</b>	<b>8228</b>	<b>5335</b>	<b>2097</b>	<b>1549</b>
Powiaty: <i>Powiats:</i>						
Gorzowski.....	308	705	1016	765	332	261
Międzyrzecki.....	556	1214	2392	1415	456	173
Słubicki.....	159	451	568	385	153	92
Strzelecko-drezdenecki .....	493	1032	2125	1416	455	279
Sulęciński .....	261	470	716	433	224	165
Miasto na prawach powiatu <i>City with powiat status</i>						
Gorzów Wlkp.....	357	1139	1411	921	477	579
<b>Podregion zielonogórski ....</b> <i>Subregion</i>	<b>4618</b>	<b>8594</b>	<b>16916</b>	<b>9345</b>	<b>4586</b>	<b>2729</b>
Powiaty: <i>Powiats:</i>						
Krośnieński.....	522	910	1860	960	522	350
Nowosolski .....	854	1652	3618	2037	899	462
Świebodziński.....	414	662	1221	847	307	211
Wschowski .....	342	476	966	497	253	147
Zielonogórski .....	692	1098	2073	1315	538	363
Żagański.....	695	1267	2698	1379	773	355
Żarski .....	688	1240	2406	1208	800	323
Miasto na prawach powiatu <i>City with powiat status</i>						
Zielona Góra.....	411	1289	2074	1102	494	518

<sup>a</sup> Pozostający w rejestrze powiatowego urzędu pracy łącznie przez okres ponad 12 miesięcy w okresie ostatnich 2 lat, z wyłączeniem okresów odbywania stażu i przygotowania zawodowego.

Źródło: dane Ministerstwa Pracy i Polityki Społecznej.

<sup>a</sup> Remaining in the register rolls of the powiat labour office for the overall period of over 12 months during the last two years, excluding the periods of undergoing a traineeship and on a job occupational training.

Source: data of the Ministry of Labour and Social Policy.

TABL. 10 (32). POSZKODOWANI W WYPADKACH PRZY PRACY<sup>a</sup> ORAZ LICZBA DNI NIEZDOLNOŚCI DO PRACY SPOWODOWANEJ WYPADKAMI W 2014 R.PERSONS INJURED IN ACCIDENTS AT WORK<sup>a</sup> AS WELL AS THE NUMBER OF DAYS OF INABILITY TO WORK CAUSED BY ACCIDENTS IN 2014

WYSZCZEGÓLNIENIE SPECIFICATION	Poszkodowani Persons injured					Liczba dni niezdolności do pracy Number of days an inability to work	
	ogółem total	w tym kobiety of which women	z liczby ogółem – w wypadkach of total number – in accidents			ogółem total	na 1 po- szkodo- wanego <sup>b</sup> per 1 person injured <sup>b</sup>
			śmiertel- nych fatal	ciężkich serious	lżejszych light		
<b>WOJEWÓDZTWO.....</b>	<b>2604</b>	<b>943</b>	<b>5</b>	<b>26</b>	<b>2573</b>	<b>90236</b>	<b>35</b>
<b>VOIVODSHIP</b>							
<b>Podregion gorzowski .....</b>	<b>815</b>	<b>298</b>	<b>2</b>	<b>4</b>	<b>809</b>	<b>32331</b>	<b>40</b>
<i>Subregion</i>							
<i>Powiaty:</i>							
<i>Powiats:</i>							
Gorzowski.....	119	20	1	-	118	5112	43
Międzyrzecki.....	134	56	-	1	133	5009	37
Słubicki.....	86	38	-	-	86	3113	36
Strzelecko-drezdenecki .....	112	28	-	-	112	3106	28
Sulęciński .....	82	30	-	2	80	4760	58
Miasto na prawach powiatu <i>City with powiat status</i>							
Gorzów Wlkp. ....	282	126	1	1	280	11231	40
<b>Podregion zielonogórski ...</b>	<b>1789</b>	<b>645</b>	<b>3</b>	<b>22</b>	<b>1764</b>	<b>57905</b>	<b>32</b>
<i>Subregion</i>							
<i>Powiaty:</i>							
<i>Powiats:</i>							
Krośnieński.....	82	31	1	2	79	3028	37
Nowosolski .....	191	68	-	5	186	5274	28
Świebodziński.....	182	80	-	3	179	7406	41
Wschowski .....	114	51	-	1	113	4153	36
Zielonogórski .....	252	69	-	4	248	9824	39
Żagański.....	143	45	1	-	142	3784	27
Żarski .....	289	74	-	3	286	7715	27
Miasto na prawach powiatu <i>City with powiat status</i>							
Zielona Góra.....	536	227	1	4	531	16721	31

<sup>a</sup> Zgłoszone w danym roku; bez wypadków w gospodarstwach indywidualnych w rolnictwie. <sup>b</sup> Bez osób poszkodowanych w wypadkach śmiertelnych oraz bez liczby dni niezdolności do pracy dla tych osób.

<sup>a</sup> Registered in a given year; excluding accidents on private farms in agriculture. <sup>b</sup> Excluding persons injured in fatal accidents and without the number of days an inability to work of these persons.

TABL. 11 (33). ZATRUDNIENI W WARUNKACH ZAGROŻENIA<sup>a</sup> W 2014 R.  
 PERSONS WORKING IN HAZARDOUS CONDITIONS<sup>a</sup> IN 2014

WYSZCZEGÓLNIENIE SPECIFICATION	Ogółem Grand total		Zagrożenie Hazard					
			związane connected with				czynniki mechaniczne związane mechanical factors related to particularly dangerous machinery	
	ogółem grand total	w tym przez jedną grupę czynników of which one group of factors	ze środowiskiem pracy work environment		z uciążliwością pracy strenuous conditions		razem total	w tym przez jedną grupę czynników of which one group of factors
razem total			w tym przez jedną grupę czynników of which one group of factors	razem total	w tym przez jedną grupę czynników of which one group of factors			
<b>WOJEWÓDZTWO.....</b>	<b>11515</b>	<b>9381</b>	<b>7239</b>	<b>5981</b>	<b>2257</b>	<b>2059</b>	<b>2019</b>	<b>1341</b>
<b>VOIVODSHIP</b>								
<b>Podregion gorzowski .....</b>	<b>4619</b>	<b>3920</b>	<b>3377</b>	<b>2889</b>	<b>632</b>	<b>602</b>	<b>610</b>	<b>429</b>
<i>Subregion</i>								
<i>Powiaty:</i>								
<i>Powiats:</i>								
Gorzowski.....	1019	905	691	639	232	213	96	53
Międzyrzecki.....	402	359	243	225	45	45	114	89
Słubicki.....	229	168	169	108	3	3	57	57
Strzelecko-drezdenecki .....	890	679	717	510	46	46	127	123
Sulęciński .....	183	133	116	104	5	5	62	24
Miasto na prawach powiatu								
<i>City with powiat status</i>								
Gorzów Wlkp. ....	1896	1676	1441	1303	301	290	154	83
<b>Podregion zielonogórski ...</b>	<b>6896</b>	<b>5461</b>	<b>3862</b>	<b>3092</b>	<b>1625</b>	<b>1457</b>	<b>1409</b>	<b>912</b>
<i>Subregion</i>								
<i>Powiaty:</i>								
<i>Powiats:</i>								
Krośnieński.....	259	207	156	145	27	27	76	35
Nowosolski .....	1494	858	657	350	463	437	374	71
Świebodziński.....	624	590	290	286	302	284	32	20
Wschowski .....	187	174	168	155	-	-	19	19
Zielonogórski .....	1044	893	348	302	386	356	310	235
Żagański.....	798	671	476	441	299	224	23	6
Żarski .....	1162	1032	923	854	97	78	142	100
Miasto na prawach powiatu								
<i>City with powiat status</i>								
Zielona Góra.....	1328	1036	844	559	51	51	433	426

<sup>a</sup> Liczeni tylko jeden raz w grupie czynnika przeważającego, tzn. mającego największe szkodliwe znaczenie na danym stanowisku pracy; dane dotyczą podmiotów, w których liczba pracujących przekracza 9 osób; patrz uwagi ogólne, ust. 13 na str. 108.

<sup>a</sup> Listed only once by predominant factor, i.e., the factor having the most hazardous effect at a given work post; data concern entities employing more than 9 persons, see general notes, item 13 on page 108.



TABL. 12 (34). ZATRUDNIENI<sup>a</sup> W WARUNKACH ZAGROŻENIA CZYNNIKAMI SZKODLIWYMI I NIEBEZPIECZNYMI DLA ZDROWIA W 2014 R.  
PERSONS WORKING<sup>a</sup> IN HAZARDOUS CONDITIONS TO AGENTS HARMFUL AND HAZARDOUS TO HEALTH IN 2014

WYSZCZEGÓLNIENIE SPECIFICATION	Zagrożenie Hazard									
	związane connected with									czynnikami mechanicznymi związanymi z maszynami szczególnie niebezpiecznymi connected with mechanical factors related to particularly dangerous machinery
	ze środowiskiem pracy work environment						z uciążliwością pracy strenuous conditions			
	razem total	w tym of which					razem total	w tym niedostateczne oświetlenie stanowiska pracy of which insufficient lighting of workplace		
sub- stancje che- miczne chemical substances		pyły przemysłowe industrial dusts	hałas noise	wibracje vibrations	mikro- klimat gorący hot micro- climate	mikro- klimat zimny cold micro- climate				
<b>WOJEWÓDZTWO VOIVODSHIP</b>	<b>8666</b>	<b>422</b>	<b>456</b>	<b>5740</b>	<b>460</b>	<b>171</b>	<b>474</b>	<b>2436</b>	<b>385</b>	<b>2181</b>
<b>Podregion gorzowski Subregion</b>	<b>3778</b>	<b>141</b>	<b>203</b>	<b>2920</b>	<b>105</b>	<b>98</b>	<b>80</b>	<b>733</b>	<b>138</b>	<b>711</b>
<i>Powiaty:</i>										
<i>Powiaty:</i>										
Gorzowski.....	738	53	13	645	6	-	16	256	-	105
Międzyrzecki.....	262	-	6	207	7	7	7	56	8	129
Słubicki.....	169	-	5	69	-	2	4	3	-	57
Strzelecko- drezdenecki.....	734	5	25	566	57	56	-	97	63	137
Sulęciński.....	149	-	-	71	-	23	3	5	-	62
Miasto na prawach powiatu <i>City with powiat status</i>										
Gorzów Wlkp.....	1726	83	154	1362	35	10	50	316	67	221
<b>Podregion zielonogórski.....</b>	<b>4888</b>	<b>281</b>	<b>253</b>	<b>2820</b>	<b>355</b>	<b>73</b>	<b>394</b>	<b>1703</b>	<b>247</b>	<b>1470</b>
<i>Subregion</i>										
<i>Powiaty:</i>										
<i>Powiaty:</i>										
Krośnieński.....	181	6	16	143	-	-	11	43	-	87
Nowosolski.....	1253	206	52	810	64	28	35	518	-	413
Świebodziński.....	295	17	2	247	-	-	-	302	-	35
Wschowski.....	174	6	-	66	5	11	54	-	-	27
Zielonogórski.....	422	22	31	285	37	-	-	388	106	310
Żagański.....	493	-	-	385	7	-	-	299	80	23
Żarski.....	945	24	53	450	13	34	-	97	51	142
Miasto na prawach powiatu <i>City with powiat status</i>										
Zielona Góra.....	1125	-	99	434	229	-	294	56	10	433

<sup>a</sup> Liczeni tyle razy, na ile czynników szkodliwych są narażeni; dane dotyczą podmiotów, w których liczba pracujących przekracza 9 osób; patrz uwagi ogólne, ust. 13 na str. 108.

<sup>a</sup> Listed accordingly to the number of hazards with which they are threatened; data concern entities employing more than 9 persons; see general notes, item 13 on page 108.

TABL. 13 (35). **ZATRUDNIENI NA STANOWISKACH PRACY, DLA KTÓRYCH DOKONANO OCENY RYZYKA ZAWODOWEGO<sup>a</sup> W 2014 R.**  
**PAID EMPLOYEES ON POSITION FOR WHICH EVALUATION OF OCCUPATIONAL RISK WAS DONE<sup>a</sup> IN 2014**

WYSZCZEGÓLNIENIE SPECIFICATION	Przeprowa- dzenie oceny ryzyka zawodowego <i>Evaluation of occupatio- nal risk</i>	Wyeliminowanie lub ograniczenie ryzyka zawodowego <i>Elimination or limitation of occupational risk</i>	Środki zastosowane do wyeliminowania lub ograniczenia ryzyka zawodowego <i>Appliance of means to elimination or limitation of occupational risk</i>		
			techniczne <i>technical</i>	organizacyjne <i>organizational</i>	ochrony indywidualnej <i>individuality protection</i>
na 1000 zatrudnionych badanej zbiorowości <i>per 1000 paid employees of total surveyed</i>					
<b>WOJEWÓDZTWO.....</b>	<b>404,4</b>	<b>173,7</b>	<b>43,7</b>	<b>63,6</b>	<b>126,5</b>
<b>VOIVODSHIP</b>					
<b>Podregion gorzowski .....</b>	<b>408,3</b>	<b>162,6</b>	<b>48,8</b>	<b>60,6</b>	<b>111,3</b>
<i>Subregion</i>					
<i>Powiaty:</i>					
<i>Powiats:</i>					
Gorzowski.....	330,5	184,5	47,8	94,1	81,1
Międzyrzecki.....	327,9	139,1	42,0	53,4	115,4
Słubicki.....	314,6	138,3	18,1	38,5	87,8
Strzelecko-drezdenecki .....	357,9	177,1	139,5	109,9	142,1
Sulęciński .....	578,4	87,1	4,3	5,9	86,4
Miasto na prawach powiatu					
<i>City with powiat status</i>					
Gorzów Wlkp.....	463,7	172,1	45,3	51,0	125,0
<b>Podregion zielonogórski .....</b>	<b>401,9</b>	<b>180,8</b>	<b>40,5</b>	<b>65,5</b>	<b>136,3</b>
<i>Subregion</i>					
<i>Powiaty:</i>					
<i>Powiats:</i>					
Krośnieński.....	221,6	117,3	23,3	50,8	77,9
Nowosolski .....	421,7	332,1	45,1	58,7	282,6
Świebodziński.....	489,4	116,6	11,7	85,4	100,8
Wschowski .....	558,5	160,9	7,7	40,6	123,7
Zielonogórski.....	404,7	194,6	80,2	99,0	136,1
Żagański.....	325,9	167,5	18,2	20,0	147,2
Żarski .....	351,9	137,9	14,3	40,8	89,0
Miasto na prawach powiatu					
<i>City with powiat status</i>					
Zielona Góra.....	406,8	182,4	60,1	77,5	129,6

<sup>a</sup> Dane dotyczą podmiotów, w których liczba pracujących przekracza 9 osób; patrz uwagi ogólne, ust. 13 na str. 108 i ust. 14 na str. 109.

<sup>a</sup> Data concern entities employing more than 9 persons, see general notes, item 13 on page 108 and item 14 on page 109.

**Wynagrodzenia**  
*Wages and salaries*

 TABL. 14 (36). PRZECIĘTNE MIESIĘCZNE WYNAGRODZENIA BRUTTO<sup>a</sup> W 2014 R.  
 AVERAGE MONTHLY GROSS WAGES AND SALARIES<sup>a</sup> IN 2014

WYSZCZEGÓLNIENIE SPECIFICATION	Ogółem Total	Rolnictwo, leśnictwo, łowiectwo i rybactwo <i>Agriculture, forestry and fishing</i>	Przemysł i budownictwo <i>Industry and construc- tion</i>	Handel; na- prawa pojaz- dów samocho- dowych <sup>b</sup> , trans- port i gospo- darka magazy- nowa, zakwate- rowanie i gastromia <sup>b</sup> , informacja i komunikacja <i>Trade; repair of motor vehi- cles<sup>b</sup>, transpor- tation and storage, accommoda- tion and catering<sup>b</sup>, information and communi- cation</i>	Działalność finansowa i ubezpiecze- niowa; obsługa rynku nieru- chomości oraz pozostałe usługi <sup>b</sup> <i>Financial and insurance activities; real estate activities and other services<sup>b</sup></i>
<b>WOJEWÓDZTWO.....</b> <b>VOIVODSHIP</b>	<b>3425,38</b>	<b>4634,10</b>	<b>3362,34</b>	<b>2748,61</b>	<b>3672,65</b>
<b>Podregion gorzowski .....</b> <i>Subregion</i>	<b>3415,80</b>	<b>5005,13</b>	<b>3356,34</b>	<b>2722,20</b>	<b>3656,28</b>
<i>Powiaty:</i>					
<i>Powiats:</i>					
Gorzowski.....	3597,06	4387,62	3822,43	2526,96	3591,29
Międzyrzecki.....	3345,15	5846,56	3150,07	2528,56	3588,56
Słubicki.....	3454,74	4717,15	3110,03	2711,37	4216,78
Strzelecko-drezdenecki .....	3410,80	5482,28	3114,33	2519,70	3834,50
Sulęciński .....	2925,57	5304,52	2505,04	2024,94	3400,87
Miasto na prawach powiatu <i>City with powiat status</i>					
Gorzów Wlkp. ....	3432,87	2904,31	3425,64	2997,47	3575,95
<b>Podregion zielonogórski .....</b> <i>Subregion</i>	<b>3431,80</b>	<b>4421,56</b>	<b>3367,03</b>	<b>2764,91</b>	<b>3682,63</b>
<i>Powiaty:</i>					
<i>Powiats:</i>					
Krośnieński.....	3351,05	4494,91	3410,41	2206,71	3505,99
Nowosolski .....	3372,90	4762,94	3350,34	2409,13	3619,08
Świebodziński.....	3308,49	4314,94	3496,48	2709,99	3114,20
Wschowski .....	3130,04	3526,24	2854,57	2226,90	3771,93
Zielonogórski .....	3408,24	4632,90	3411,78	2541,54	3607,33
Żagański.....	3125,35	5391,02	2749,12	2412,70	3625,82
Żarski .....	3596,66	5633,29	3659,11	2749,45	3685,14
Miasto na prawach powiatu <i>City with powiat status</i>					
Zielona Góra.....	3578,27	5518,78	3367,67	3085,37	3863,02

<sup>a</sup> Bez podmiotów gospodarczych o liczbie pracujących do 9 osób. <sup>b</sup> Pod pojęciem "pozostałe usługi" należy rozumieć następujące sekcje PKD: „Działalność profesjonalna, naukowa i techniczna”, „Administrowanie i działalność wspierająca”, „Administracja publiczna i obrona narodowa; obowiązkowe zabezpieczenia społeczne”, „Edukacja”, „Opieka zdrowotna i pomoc społeczna”, „Działalność związana z kulturą, rozrywką i rekreacją” oraz „Pozostała działalność usługowa”.

<sup>a</sup> Excluding economic entities employing up to 9 persons. <sup>b</sup> The term "Other services" refers to the NACE Rev. 2 sections: "Professional, scientific and technical activities", "Administrative and support service activities", "Public administration and defence; compulsory social security", "Education", "Human health and social work activities", "Arts, entertainment and recreation" and "Other service activities".

## DZIAŁ VI INFRASTRUKTURA KOMUNALNA. MIESZKANIA

### Uwagi ogólne

#### Infrastruktura komunalna

1. Dane o **urządzeniach komunalnych** dotyczą urządzeń czynnych i prezentowane są według lokalizacji obiektów.

2. Informacje o **długości sieci wodociągowej i gazowej** dotyczą sieci rozdzielczej (bez połączeń prowadzących do budynków mieszkalnych i innych obiektów) oraz sieci przesyłowej (magistralnej), tj. przewodach doprowadzających do sieci rozdzielczej wodę i od 2003 r. - gaz.

Dane o **długości sieci kanalizacyjnej**, oprócz przewodów ulicznych, uwzględniają kolektory, tj. przewody odbierające ścieki z sieci ulicznej; nie uwzględniają natomiast kanałów przeznaczonych wyłącznie do odprowadzania wód opadowych.

Przez **przyłącza wodociągowe, kanalizacyjne i gazowe** prowadzące do budynków mieszkalnych (łącznie z budynkami zbiorowego zamieszkania, jak np.: hotele pracownicze, domy studenckie i internaty, domy opieki społecznej) rozumie się odgałęzienia łączące poszczególne budynki z siecią rozdzielczą lub w przypadku kanalizacji – z siecią ogólnospławną.

3. Dane o **korzystających z wodociągu i kanalizacji** obejmują ludność zamieszkałą w budynkach mieszkalnych dołączonych do określonej sieci oraz ludność korzystającą z wodociągu poprzez źródła podwórzowe i uliczne (urządzenia zainstalowane do ulicznego przewodu wodociągowego), a w przypadku kanalizacji - wpusty kanalizacyjne.

## CHAPTER VI MUNICIPAL INFRASTRUCTURE. DWELLINGS

### General notes

#### Municipal infrastructure

1. Data regarding **municipal installation** concern operative installations, is presented by location of constructions.

2. Information regarding the **length of the water supply and gas supply network** concerns distribution network (excluding connections leading to residential buildings and other constructions) as well as the transmission (main) network, i.e. conduits providing water to the distribution network and since 2003— gas.

Data regarding the **length of the sewage network**, apart from street conduits, include collectors, i.e., conduits receiving sewage from the street network; while they do not include sewers designed exclusively for draining run-off.

**Water supply, sewage and gas supply connections** leading to residential buildings (including buildings with multiple residents, e.g.: employee boarding houses, student dormitories and boarding schools, social welfare homes) are understood as branches linking individual buildings with the distribution system or, in case of the sewage system – with the main drainage system.

3. Data regarding the **users of water supply systems and sewage systems** include the population living in residential buildings connected to a defined system as well as the population using a water supply system through a common courtyard or street outlet (equipment connected to the street water supply conduit), and in the case of sewage - sewage inlets.

Dane o **korzystających z gazu** dotyczą ludności w mieszkaniach wyposażonych w instalacje gazu z sieci.

Dane o ludności korzystającej z wodociągu, kanalizacji i gazu obejmują również ludność w budynkach zbiorowego zamieszkania.

**4. Dane o liczbie odbiorców i zużyciu energii elektrycznej** dotyczą gospodarstw domowych w miastach, od 2005 r. obejmują gospodarstwa domowe, których głównym źródłem utrzymania jest dochód z użytkowanego gospodarstwa indywidualnego w rolnictwie.

Dane o **liczbie odbiorców gazu** podano bez odbiorców korzystających z gazomierzy zbiorczych.

Dane o **zużyciu gazu** odnoszą się do wszystkich gospodarstw domowych.

**Zużycie energii elektrycznej i gazu z sieci** w gospodarstwach domowych ustala się na podstawie zaliczkowego systemu opłat.

**5. Dane o odpadach komunalnych** dotyczą odpadów powstających w gospodarstwach domowych, a także u innych wytwórców odpadów (bez odpadów niebezpiecznych), które ze względu na swój charakter lub skład są podobne do odpadów powstających w gospodarstwach domowych.

Informacje o odpadach komunalnych podaje się zgodnie z rozporządzeniem Ministra Środowiska z dnia 27 IX 2001 r. w sprawie katalogu odpadów (Dz. U. Nr 112, poz. 1206).

**6. Dane o nieczystościach ciekłych** dotyczą nieczystości pochodzących z gospodarstw domowych (budynków mieszkalnych), budynków użyteczności publicznej oraz budynków jednostek prowadzących działalność gospodarczą – w przypadku gdy nie są odprowadzane siecią kanalizacyjną.

## Mieszkania

**1. Informacje o zasobach mieszkaniowych i mieszkaniach oddanych do użytkowania** dotyczą mieszkań, a także izb i powierzchni użytkowej w tych mieszkaniach, znajdujących się w budynkach mieszkalnych i niemieszkalnych. Dane nie obejmują lokali zbiorowego zamieszkania (hotele pracowniczych, domów studenckich i internatów, domów opieki społecznej i in.) i pomieszczeń nieprzeznaczonych na cele mieszkalne, a z różnych względów zamieszkanymi (pomieszczeń inwentarskich, barakowozów, statków, wagonów i in.).

*Data regarding the **gas users** concern the population in dwellings equipped with gas installations connected to the gas supply system.*

*Data regarding the population using the water supply system, the sewage system and the gas supply system also include the population in collective accommodation facilities.*

*4. Data regarding the **number of consumers and the consumption of electricity**, concern households of urban areas, from 2005 include households, in which the main source of maintenance is income from a private farm in agriculture.*

*Data regarding the **number of using consumers of gas from gas supply** excluding consumers using collective gas-meters.*

*Data regarding the **consumption of gas from gas supply**, concern all the households.*

*The **consumption of electricity and gas from the gas supply system** in households is established on the basis of an estimated system of payments.*

*5. Data on **municipal waste** concern the waste produced in households, and also at other waste producers (excluding hazardous waste), which in respect of their character or composition is similar to the waste produced in households.*

*Information on communal wastes is quoted according to regulation of the Minister of Environment of 27 IX 2001 on catalogue of wastes (Journal of Laws No. 112, item 1206).*

*6. Data on **liquid waste** concern waste which comes from households (dwellings), public buildings and buildings of units running a business - in case they are not discharged by sewage system.*

## Dwellings

*1. Information regarding **dwelling stocks and completed dwellings** concerns dwellings, as well as rooms and the usable floor space in these dwellings, located in residential and non-residential buildings. Data do not include collective accommodation facilities (employee hostels, student dormitories and boarding schools, social **welfare** homes and others) and spaces not designed for residential purposes, but which for various reasons are inhabited (animal accommodations, caravans, ships, wagons and others).*

**Mieszkanie** jest to lokal składający się z jednej lub kilku izb łącznie z pomieszczeniami pomocniczymi, wybudowany lub przebudowany dla celów mieszkalnych dla jednej rodziny, konstrukcyjnie wydzielony (trwałymi ścianami) w obrębie budynku, do którego to lokalu prowadzi niezależne wejście z klatki schodowej, ogólnego korytarza, wspólnej sieni bądź bezpośrednio z ulicy, podwórza lub ogrodu.

**Izba** jest to pomieszczenie w mieszkaniu oddzielone od innych pomieszczeń stałymi ścianami, o powierzchni co najmniej 4 m<sup>2</sup>, z bezpośrednim oświetleniem dziennym, tj. oknem lub oszklonymi drzwiami w ścianie zewnętrznej budynku. Za izbę uważa się zarówno pokój, jak i kuchnię – jeśli odpowiada warunkom określonym w definicji.

Dane o **liczbie izb w mieszkaniach** uwzględniają także izby użytkowane stale i wyłącznie do prowadzenia działalności gospodarczej, jeżeli izby te znajdowały się w obrębie mieszkania konstrukcyjnego i nie miały dodatkowego, oddzielnego wejścia z podwórza lub z ogólnie dostępnej części budynku.

**Powierzchnia użytkowa** mieszkania jest to łączna powierzchnia pokoi, kuchni, przedpokoi, łazienek i wszystkich innych pomieszczeń wchodzących w skład mieszkania.

**2. Dane o zasobach mieszkaniowych** opracowano na podstawie danych Narodowego Spisu Powszechnego Ludności i Mieszkań 2011 r.

**3. Informacje o mieszkaniach, powierzchni użytkowej mieszkań oraz o izbach oddanych do użytkowania** dotyczą mieszkań w budynkach nowo wybudowanych i rozbudowanych (w części stanowiącej rozbudowę) oraz uzyskanych w wyniku przebudowy pomieszczeń niemieszkalnych.

Informacje o efektach **budownictwa indywidualnego** dotyczą mieszkań oddanych do użytkowania przez osoby fizyczne (prowadzące i nieprowadzące działalności gospodarczej), kościoły i związki wyznaniowe, z przeznaczeniem na użytek własny inwestora lub na sprzedaż i wynajem.

**A dwelling** is a premise comprising one or several rooms including auxiliary spaces, built or remodelled for residential purposes for a single family, structurally separated (by permanent walls) within a building, into which a separate access leads from a staircase, passage, common hall or directly from the street, courtyard or garden.

**A room** is a space in a dwelling separated from other spaces by permanent walls, with an area of at least 4 m<sup>2</sup>, with direct day lighting, i.e., with a window or door containing a glass element in an external wall of the building. A kitchen area is treated as a room if it meets the conditions described in the definition.

Data regarding the **number of rooms in dwellings** also include rooms used regularly and exclusively to conduct economic activity, if these rooms are located within a construction of dwelling and do not have an additional, separate access from street, courtyard or from a common space in the building.

The **usable floor space** of a dwelling is the total usable floor space of the rooms, kitchen, foyers, bathrooms, and all other spaces comprising the dwelling.

**2. Data regarding dwelling stocks** have been compiled on the basis Population and Housing Census 2011.

**3. Information regarding dwellings, usable floor space of dwellings** as well as regarding **rooms completed** concerns dwellings in newly built and expanded buildings (the enlarged portion) as well as dwellings obtained as a result of adapting non-residential spaces.

Information regarding the results of **private construction** concerns dwellings completed by natural persons (conducting or not conducting economic activity), churches and religious associations, designed for the own use of the 31 XII.

**Infrastruktura komunalna**  
*Municipal infrastructure*

TABL. 1 (37). WODOCIĄGI I KANALIZACJA W 2014 R.

WATER SUPPLY AND SEWAGE SYSTEMS IN 2014

WYSZCZEGÓLNIENIE SPECIFICATION	Sieć rozdzielcza w km <i>Distribution network in km</i>		Przyłącza prowadzące do budynków mieszkalnych w szt. <i>Connections leading to residential buildings in pcs</i>		Zużycie wody z wodociągów w gospodarstwach domowych <i>Consumption of water from water supply systems in households</i>		Ścieki odprowadzone siecią kanalizacyjną w dam <sup>3</sup> <i>Waste water discharged by sewage system in dam<sup>3</sup></i>
	wodo- ciągowa <i>water supply</i>	kanalizacyj- na <sup>a</sup> sewage <sup>a</sup>	wodociągo- we water supply system	kanalizacyjne sewage system	w dam <sup>3</sup> <i>in dam<sup>3</sup></i>	na 1 miesz- kańca w m <sup>3</sup> per capita in m <sup>3</sup>	
	stan w dniu 31 XII		as of 31 XII				
<b>WOJEWÓDZTWO.....</b> <b>VOIVODSHIP</b>	<b>6814,6</b>	<b>3641,2</b>	<b>130251</b>	<b>69163</b>	<b>29696,0</b>	<b>29,1</b>	<b>30617</b>
<b>Podregion gorzowski .....</b> <i>Subregion</i>	<b>2609,2</b>	<b>1298,9</b>	<b>47657</b>	<b>27582</b>	<b>11523,6</b>	<b>29,8</b>	<b>12159</b>
<i>Powiaty:</i> <i>Powiats:</i>							
GORZOWSKI .....	763,2	250,5	12264	4967	2040,0	28,9	2207
Gmina miejska <i>Urban gmina</i>							
Kostrzyn nad Odrą .....	53,3	30,9	1487	989	678,1	37,4	1503
Gmina miejsko-wiejska <i>Urban-rural gmina</i>							
Witnica .....	97,7	62,7	2044	1119	266,7	20,4	265
w tym miasto..... <i>of which city</i>	29,2	37,9	940	941	165,6	23,9	19
Gminy wiejskie: <i>Rural gminas:</i>							
Bogdaniec.....	124,2	18,9	1809	296	168,8	23,7	67
Deszczno .....	122,4	30,4	1581	274	183,4	20,4	41
Kłodawa .....	100,7	40,6	2277	1391	267,7	32,9	153
Lubiszyn.....	114,8	23,7	1562	416	168,9	24,4	81
Santok.....	150,1	43,3	1504	482	306,4	37,7	97
MIĘDZYRZECKI.....	354,6	258,1	7319	4292	1752,4	29,9	1610
Gminy miejsko-wiejskie: <i>Urban-rural gminas:</i>							
Międzyrzecz.....	124,6	144,1	2545	1909	781,9	31,1	891
w tym miasto..... <i>of which city</i>	49,2	68,6	1328	1115	603,9	32,7	132
Skwierzyna .....	64,1	36,0	1530	928	375,0	30,1	378
w tym miasto..... <i>of which city</i>	43,5	36,0	1077	928	325,9	33,1	-
Trzciel .....	39,0	20,0	903	351	207,0	31,7	98
w tym miasto..... <i>of which city</i>	13,0	16,0	402	338	90,0	36,3	3
Gminy wiejskie: <i>Rural gminas:</i>							
Bledzew .....	43,6	9,3	763	208	111,0	24,5	31
Przytoczna .....	25,3	17,8	820	368	181,6	32,0	127
Pszczew.....	58,0	30,9	758	528	95,9	22,3	85

a Łącznie z kolektorami.

a Including collectors.

TABL. 1 (37). WODOCIĄGI I KANALIZACJA W 2014 R. (cd.)  
 WATER SUPPLY AND SEWAGE SYSTEMS IN 2014 (cont.)

WYSZCZEGÓLNIENIE SPECIFICATION	Sieć rozdzielcza w km <i>Distribution network in km</i>		Przyłącza prowadzące do budynków mieszkalnych w szt. <i>Connections leading to residential buildings in pcs</i>		Zużycie wody z wodociągów w gospodarstwach domowych <i>Consumption of water from water supply systems in households</i>		Ścieki odprowadzone siecią kanalizacyjną w dam <sup>3</sup>  Waste water discharged by sewage system in dam <sup>3</sup>
	wodo- ciągowa <i>water supply</i>	kanalizacyj- na <sup>a</sup> <i>sewage<sup>a</sup></i>	wodociągo- we water supply system	kanalizacyjne sewage system	w dam <sup>3</sup> <i>in dam<sup>3</sup></i>	na 1 miesz- kańca w m <sup>3</sup> <i>per capita in m<sup>3</sup></i>	
	stan w dniu 31 XII		as of 31 XII				
SŁUBICKI .....	303,4	181,4	6166	4151	1449,8	30,7	1457
Gminy miejsko-wiejskie: <i>Urban-rural gminas:</i>							
Cybinka .....	84,8	30,4	1336	719	193,6	29,2	104
w tym miasto .....	25,6	27,0	641	654	75,7	27,1	23
<i>of which city</i>							
Ośno Lubuskie .....	41,9	31,1	976	563	167,5	25,9	138
w tym miasto .....	24,2	31,1	601	563	107,4	27,7	-
<i>of which city</i>							
Rzepin .....	56,6	30,5	1074	923	285,8	28,7	271
w tym miasto .....	32,9	22,9	736	830	206,6	31,0	9
<i>of which city</i>							
Ślubice .....	78,9	57,2	1997	1327	695,0	34,9	810
w tym miasto .....	45,6	35,6	1336	1068	594,9	35,2	49
<i>of which city</i>							
Gmina wiejska <i>Rural gmina</i>							
Górzycza .....	41,2	32,2	783	619	107,9	25,3	134
STRZELECKO- DREZDENECKI .....	486,4	212,9	7549	3300	1338,4	26,6	897
Gminy miejsko-wiejskie: <i>Urban-rural gminas:</i>							
Dobiegiew .....	77,3	77,3	1100	786	151,0	22,4	150
w tym miasto .....	22,2	31,8	388	333	85,0	26,9	56
<i>of which city</i>							
Drezdenko .....	94,3	48,5	2394	1103	499,7	28,5	332
w tym miasto .....	29,7	24,0	1069	996	356,1	34,2	13
<i>of which city</i>							
Strzelce Krajeńskie .....	104,7	75,7	1878	1126	468,7	27,0	383
w tym miasto .....	38,4	19,7	794	790	329,8	32,5	68
<i>of which city</i>							
Gminy wiejskie: <i>Rural gminas:</i>							
Stare Kurowo .....	92,7	11,4	1062	285	99,8	23,9	32
Zwierzyn .....	117,4	-	1115	-	119,2	26,9	-

<sup>a</sup> Łącznie z kolektorami.

<sup>a</sup> Including collectors.



TABL. 1 (37). WODOCIĄGI I KANALIZACJA W 2014 R. (cd.)  
 WATER SUPPLY AND SEWAGE SYSTEMS IN 2014 (cont.)

WYSZCZEGÓLNIENIE SPECIFICATION	Sieć rozdzielcza w km <i>Distribution network in km</i>		Przyłącza prowadzące do budynków mieszkalnych w szt. <i>Connections leading to residential buildings in pcs</i>		Zużycie wody z wodociągów w gospodarstwach domowych <i>Consumption of water from water supply systems in households</i>		Ścieki odprowadzone siecią kanalizacyjną w dam <sup>3</sup>  Waste water discharged by sewage system in dam <sup>3</sup>
	wodo- ciągowa <i>water supply</i>	kanalizacyj- na <sup>a</sup> <i>sewage<sup>a</sup></i>	wodociągo- we water supply system	kanalizacyjne sewage system	w dam <sup>3</sup> <i>in dam<sup>3</sup></i>	na 1 miesz- kańca w m <sup>3</sup> <i>per capita in m<sup>3</sup></i>	
	stan w dniu 31 XII		as of 31 XII				
SULECIŃSKI .....	355,4	169,2	5496	3208	1080,2	30,2	1016
Gminy miejsko-wiejskie: <i>Urban-rural gminas:</i>							
Lubniewice .....	21,1	33,2	621	540	84,5	26,8	109
w tym miasto .....	12,3	18,4	401	372	54,5	26,7	20
<i>of which city</i>							
Sulęcín .....	98,5	57,4	1613	765	515,5	32,0	482
w tym miasto .....	33,6	27,3	851	513	402,5	39,2	126
<i>of which city</i>							
Torzým .....	55,7	33,3	1025	738	163,9	23,6	183
w tym miasto .....	17,3	13,9	337	323	80,8	31,3	74
<i>of which city</i>							
Gminy wiejskie: <i>Rural gminas:</i>							
Krzeszyce .....	115,8	17,5	1099	366	163,2	34,6	101
Słońsk .....	64,3	27,8	1138	799	153,1	31,9	141
Miasto na prawach powiatu <i>City with powiat status</i>							
Gorzów Wlkp. ....	346,2	226,8	8863	7664	3862,8	31,1	4972
<b>Podregion zielonogórski.</b>	<b>4205,4</b>	<b>2342,3</b>	<b>82594</b>	<b>41581</b>	<b>18172,4</b>	<b>28,7</b>	<b>18458</b>
<i>Subregion</i>							
Powiaty: <i>Powiats:</i>							
KROŚNIEŃSKI .....	542,0	200,6	8711	2902	1539,0	27,3	1400
Gmina miejska <i>Urban gmina</i>							
Gubin .....	82,8	68,0	1659	1261	554,9	32,7	754
Gmina miejsko-wiejska <i>Urban-rural gmina</i>							
Krosno Odrzańskie .....	117,7	71,9	2086	760	498,7	27,0	463
w tym miasto .....	44,4	33,5	794	377	347,1	29,2	51
<i>of which city</i>							
Gminy wiejskie: <i>Rural gminas:</i>							
Bobrowice .....	60,5	12,2	848	398	70,6	22,3	78
Bytnica .....	33,2	27,8	557	263	59,4	23,0	34
Dąbie .....	64,4	6,0	841	67	113,0	22,5	25
Gubin .....	149,9	3,7	1864	70	185,0	25,2	11
Maszewo .....	33,5	11,0	856	83	57,4	19,6	35

<sup>a</sup> Łącznie z kolektorami.

<sup>a</sup> Including collectors.

TABL. 1 (37). **WODOCIĄGI I KANALIZACJA W 2014 R. (cd.)**  
**WATER SUPPLY AND SEWAGE SYSTEMS IN 2014 (cont.)**

WYSZCZEGÓLNIENIE SPECIFICATION	Sieć rozdzielcza w km <i>Distribution network in km</i>		Przyłącza prowadzące do budynków mieszkalnych w szt. <i>Connections leading to residential buildings in pcs</i>		Zużycie wody z wodociągów w gospodarstwach domowych <i>Consumption of water from water supply systems in households</i>		Ścieki odprowadzone siecią kanalizacyjną w dam <sup>3</sup> <i>Waste water discharged by sewage system in dam<sup>3</sup></i>
	wodo- ciągowa <i>water supply</i>	kanalizacyj- na <sup>a</sup> <i>sewage<sup>a</sup></i>	wodociągo- we water supply system	kanalizacyjne <i>sewage system</i>	w dam <sup>3</sup> <i>in dam<sup>3</sup></i>	na 1 miesz- kańca w m <sup>3</sup> <i>per capita in m<sup>3</sup></i>	
	stan w dniu 31 XII <i>as of 31 XII</i>						
NOWOSOLSKI .....	521,8	276,8	11525	5866	2350,7	26,8	2017
Gmina miejska <i>Urban gmina</i>							
Nowa Sól .....	86,2	102,5	3303	3305	1116,3	28,2	1414
Gminy miejsko-wiejskie: <i>Urban-rural gminas:</i>							
Bytom Odrzański .....	48,8	29,4	817	528	159,4	28,8	126
w tym miasto .....	23,8	19,2	628	465	137,4	30,9	124
<i>of which city</i>							
Kozuchów .....	137,0	26,9	1993	517	434,1	26,6	291
w tym miasto .....	33,9	24,8	980	510	296,1	30,5	10
<i>of which city</i>							
Nowe Miasteczko .....	42,4	20,2	944	416	135,9	24,7	81
w tym miasto .....	12,6	12,8	378	332	75,4	26,3	8
<i>of which city</i>							
Gminy wiejskie: <i>Rural gminas:</i>							
Kolsko .....	24,2	13,2	521	185	75,6	22,7	23
Nowa Sól .....	70,2	38,6	1756	465	158,9	23,2	36
Otyń .....	72,4	40,3	1569	407	198,5	28,9	30
Siedlisko .....	40,6	5,7	622	43	72,0	19,7	16
ŚWIEBODZIŃSKI .....	299,4	408,1	7939	6876	1528,2	27,1	1726
Gminy miejsko-wiejskie: <i>Urban-rural gminas:</i>							
Świebodzin .....	91,6	133,7	3070	3202	769,0	25,3	1005
w tym miasto .....	42,8	33,7	1894	1900	623,1	28,2	197
<i>of which city</i>							
Zbąszynek .....	53,6	59,4	1021	899	301,0	36,0	257
w tym miasto .....	25,8	24,7	416	416	167,3	33,0	50
<i>of which city</i>							
Gminy wiejskie: <i>Rural gminas:</i>							
Lubrza .....	23,6	71,7	805	836	80,2	22,8	106
Łagów .....	36,2	53,3	1071	985	128,0	25,0	153
Skąpe .....	59,0	62,8	1237	639	144,9	28,3	157
Szczaniec .....	35,4	27,2	735	315	105,1	26,6	48

<sup>a</sup> Łącznie z kolektorami.

<sup>a</sup> Including collectors.

TABL. 1 (37). WODOCIĄGI I KANALIZACJA W 2014 R. (cd.)  
WATER SUPPLY AND SEWAGE SYSTEMS IN 2014 (cont.)

WYSZCZEGÓLNIENIE SPECIFICATION	Sieć rozdzielcza w km <i>Distribution network in km</i>		Przyłącza prowadzące do budynków mieszkalnych w szt. <i>Connections leading to residential buildings in pcs</i>		Zużycie wody z wodociągów w gospodarstwach domowych <i>Consumption of water from water supply systems in households</i>		Ścieki odprowadzone siecią kanalizacyjną w dam <sup>3</sup> <i>Waste water discharged by sewage system in dam<sup>3</sup></i>
	wodo- ciągowa <i>water supply</i>	kanalizacyj- na <sup>a</sup> <i>sewage<sup>a</sup></i>	wodociągo- we water supply system	kanalizacyjne	w dam <sup>3</sup> <i>in dam<sup>3</sup></i>	na 1 miesz- kańca w m <sup>3</sup> <i>per capita in m<sup>3</sup></i>	
	stan w dniu 31 XII		as of 31 XII				
WSCHOWSKI.....	303,7	139,1	5635	2691	1138,8	28,9	1227
Gminy miejsko-wiejskie: <i>Urban-rural gminas:</i>							
Sława.....	112,6	43,3	2241	873	373,0	29,6	611
w tym miasto.....	27,1	42,5	584	791	178,0	41,2	16
<i>of which city</i>							
Szlichtyngowa.....	40,9	61,3	752	834	93,9	18,4	115
w tym miasto.....	6,3	13,2	163	215	31,2	23,6	35
<i>of which city</i>							
Wschowa.....	150,2	34,5	2642	984	671,9	31,1	501
w tym miasto.....	48,1	30,2	1069	922	410,9	28,8	22
<i>of which city</i>							
ZIELONOGÓRSKI.....	817,3	456,5	17183	8650	2661,7	28,0	2486
Gminy miejsko-wiejskie: <i>Urban-rural gminas:</i>							
Babimost.....	42,8	45,5	1117	1107	202,8	32,1	223
w tym miasto.....	19,3	17,1	537	639	107,6	26,7	48
<i>of which city</i>							
Czerwieńsk.....	91,9	81,6	1796	1023	284,8	28,4	269
w tym miasto.....	19,6	21,6	467	360	153,8	36,8	124
<i>of which city</i>							
Kargowa.....	31,2	21,7	1040	546	129,3	22,2	236
w tym miasto.....	19,2	21,7	616	546	98,0	26,2	-
<i>of which city</i>							
Nowogród Bobrzański....	131,3	31,6	1655	571	270,6	28,6	186
w tym miasto.....	28,8	25,9	583	429	148,0	28,8	57
<i>of which city</i>							
Sulechów.....	141,5	88,8	3582	2227	745,8	28,0	779
w tym miasto.....	45,2	42,8	1557	1418	525,8	30,1	147
<i>of which city</i>							
Gminy wiejskie: <i>Rural gminas:</i>							
Bojadła.....	26,7	13,6	704	192	84,3	25,0	24
Świdnica.....	61,9	89,3	1622	1661	197,9	31,1	201
Trzebiechów.....	51,9	2,0	684	18	83,0	24,7	125
Zabór.....	46,4	5,2	1005	163	123,1	30,6	31
Zielona Góra.....	191,7	77,2	3978	1142	540,1	27,5	412

<sup>a</sup> Łącznie z kolektorami.

<sup>a</sup> Including collectors.

TABL. 1 (37). WODOCIĄGI I KANALIZACJA W 2014 R. (dok.)  
 WATER SUPPLY AND SEWAGE SYSTEMS IN 2014 (cont.)

WYSZCZEGÓLNIENIE SPECIFICATION	Sieć rozdzielcza w km <i>Distribution network in km</i>		Przyłącza prowadzące do budynków mieszkalnych w szt. <i>Connections leading to residential buildings in pcs</i>		Zużycie wody z wodociągów w gospodarstwach domowych <i>Consumption of water from water supply systems in households</i>		Ścieki odprowadzone siecią kanalizacyjną w dm <sup>3</sup> <i>Waste water discharged by sewage system in dm<sup>3</sup></i>
	wodo- ciągowa <i>water supply</i>	kanalizacyj- na <sup>a</sup> <i>sewage<sup>a</sup></i>	wodociągo- we water supply system	kanalizacyjne <i>sewage system</i>	w dm <sup>3</sup> <i>in dm<sup>3</sup></i>	na 1 miesz- kańca w m <sup>3</sup> <i>per capita in m<sup>3</sup></i>	
	stan w dniu 31 XII <i>as of 31 XII</i>						
ŻAGAŃSKI .....	660,6	369,1	11808	5700	2298,2	28,2	1783
Gminy miejskie: <i>Urban gminas:</i>							
Gozdnica.....	11,4	11,7	349	337	88,1	27,1	79
Żagań .....	114,3	113,8	2558	2043	801,4	30,3	896
Gminy miejsko-wiejskie: <i>Urban-rural gminas:</i>							
Iłowa .....	70,8	30,5	1238	523	177,9	25,3	130
w tym miasto.....	20,3	27,4	666	503	120,4	30,1	6
<i>of which city</i>							
Małomice .....	53,7	21,5	945	532	124,0	23,3	81
w tym miasto.....	12,2	21,5	533	532	85,5	24,0	-
<i>of which city</i>							
Szprotawa.....	138,4	72,8	2655	1177	574,6	26,5	431
w tym miasto.....	53,3	24,5	1334	506	366,6	29,8	120
<i>of which city</i>							
Gminy wiejskie: <i>Rural gminas:</i>							
Brzeźnica .....	80,0	2,5	734	31	153,1	40,5	16
Niegosławice.....	65,8	49,6	1029	548	146,6	32,2	88
Wymiarki .....	21,2	1,9	436	31	51,1	21,6	7
Żagań .....	105,0	64,8	1864	478	181,4	25,1	55
ŻARSKI .....	828,8	230,0	13079	3568	2672,4	27,0	2528
Gminy miejskie: <i>Urban gminas:</i>							
Łęknica .....	16,1	15,0	266	259	89,2	34,4	92
Żary .....	157,8	86,9	3024	1499	1133,8	29,3	1252
Gminy miejsko-wiejskie: <i>Urban-rural gminas:</i>							
Jasień .....	73,1	13,2	1159	72	169,3	23,4	76
w tym miasto.....	13,9	13,2	554	72	117,3	26,4	-
<i>of which city</i>							
Lubsko .....	83,4	67,5	2823	1160	462,7	24,2	1010
w tym miasto.....	44,8	56,1	1657	1154	358,4	24,7	-
<i>of which city</i>							
Gminy wiejskie: <i>Rural gminas:</i>							
Brody .....	51,0	13,4	730	279	75,0	21,4	26
Lipinki Łużyckie.....	57,7	1,6	635	21	73,2	22,0	16
Przewóz .....	87,8	6,1	727	44	80,0	24,5	10
Trzebień.....	66,3	3,5	960	15	188,3	32,9	16
Tuplice .....	59,5	22,8	675	219	110,3	34,4	30
Żary .....	176,1	-	2080	-	290,6	23,8	-
Miasto na prawach powiatu <i>City with powiat status</i>							
Zielona Góra.....	231,8	262,1	6714	5328	3983,4	33,6	5291

<sup>a</sup> Łącznie z kolektorami.

<sup>a</sup> Including collectors.

TABL. 2 (38). SIEĆ GAZOWA ORAZ ODBIORCY I ZUŻYCIE GAZU Z SIECI W GOSPODARSTWACH DOMOWYCH W 2014 R.

GAS SUPPLY SYSTEM AS WELL AS CONSUMERS AND CONSUMPTION OF GAS FROM GAS SUPPLY SYSTEM IN HOUSEHOLDS IN 2014

WYSZCZEGÓLNIENIE SPECIFICATION	Sieć gazowa <sup>a</sup> w km Gas supply system <sup>a</sup> in km	Przyłącza prowadzące do budynków <sup>a,b</sup> w szt. Connections leading to buildings <sup>a,b</sup> in pcs	Odbiorcy gazu z sieci <sup>c</sup> Consumers of gas from gas supply system <sup>c</sup>	Zużycie gazu z sieci <sup>d</sup> Consumption of gas from gas supply system <sup>d</sup>	
				w tys. m <sup>3</sup> in thous. m <sup>3</sup>	na 1 mieszkańca w m <sup>3</sup> per capita in m <sup>3</sup>
<b>WOJEWÓDZTWO...</b> <b>VOIVODSHIP</b>	<b>3949,3</b>	<b>55107</b>	<b>191863</b>	<b>117680,8</b>	<b>115,3</b>
<b>Podregion gorzowski .....</b> <i>Subregion</i>	<b>1833,8</b>	<b>22417</b>	<b>62822</b>	<b>33281,7</b>	<b>86,1</b>
Powiaty: <i>Powiats:</i>					
Gorzowski.....	541,9	5492	8937	7061,9	100,2
Międzyrzecki.....	344,0	2939	2924	3371,4	57,5
Słubicki.....	356,0	3322	6605	5357,6	113,3
Strzelecko-drezdenecki .....	136,7	1910	4204	3009,1	59,9
Sulęciński .....	186,7	1340	1102	1725,0	48,3
Miasto na prawach powiatu <i>City with powiat status</i>					
Gorzów Wlkp. ....	268,5	7414	39050	12756,7	102,6
<b>Podregion zielonogórski.</b> <i>Subregion</i>	<b>2115,5</b>	<b>32690</b>	<b>129041</b>	<b>84399,1</b>	<b>133,1</b>
Powiaty: <i>Powiats:</i>					
Krośnieński.....	198,3	3549	6458	4712,3	83,5
Nowosolski .....	263,9	3655	15577	10155,6	115,9
Świebodziński.....	202,2	2519	10676	7601,0	134,6
Wschowski .....	106,9	1724	4892	4389,1	111,5
Zielonogórski .....	637,2	8509	15146	14060,2	148,0
Żagański.....	275,2	3530	16836	11062,7	135,5
Żarski .....	204,6	3970	18349	11541,9	116,8
Miasto na prawach powiatu <i>City with powiat status</i>					
Zielona Góra.....	227,1	5234	41107	20876,3	175,9

<sup>a</sup> Stan w dniu 31 XII. <sup>b</sup> Łącznie z przyłączami prowadzącymi do budynków niemieszkalnych. <sup>c</sup> Łącznie z korzystającymi z gazomierzy zbiorczych. <sup>d</sup> W jednostkach naturalnych, według których następuje rozliczenie z odbiorcami.

<sup>a</sup> As of 31 XII. <sup>b</sup> Including connections leading to non-residential buildings. <sup>c</sup> Including gas consumers using collective gas-meters.

<sup>d</sup> Consumption of gas in natural units on the basis of which settlements with clients occur.

TABL. 3 (39). **ODBIORCY ORAZ ZUŻYCIENIE ENERGII ELEKTRYCZNEJ W GOSPODARSTWACH DOMOWYCH<sup>a</sup> W 2014 R.**CONSUMERS AND CONSUMPTION OF ELECTRICITY IN HOUSEHOLDS<sup>a</sup> IN 2014

WYSZCZEGÓLNIENIE SPECIFICATION	Odbiorcy energii elektrycznej <sup>b</sup> Consumers of electricity <sup>b</sup>	Zużycie energii elektrycznej Consumption of electricity		
		w GW·h in GW·h	na 1 mieszkańca per capita	na 1 odbiorcę <sup>c</sup> per consumer <sup>c</sup>
			w kWh in kWh	
<b>WOJEWÓDZTWO...</b> <b>VOIVODSHIP</b>	<b>358913</b>	<b>653,3</b>	<b>640,0</b>	<b>1820,2</b>
<b>Podregion gorzowski .....</b> <i>Subregion</i>	<b>137648</b>	<b>269,3</b>	<b>696,4</b>	<b>1956,1</b>
<i>Powiaty:</i>				
<i>Powiats:</i>				
Gorzowski.....	22819	54,3	771,0	2381,5
Międzyrzeczki.....	20779	41,8	712,9	2010,8
Słubicki.....	16138	31,6	668,8	1959,1
Strzelecko-drezdenecki .....	17690	34,6	688,1	1955,0
Sulęciński .....	12603	24,1	675,0	1913,5
Miasto na prawach powiatu <i>City with powiat status</i>				
Gorzów Wlkp. ....	47619	82,8	666,3	1739,0
<b>Podregion zielonogórski.</b> <i>Subregion</i>	<b>221265</b>	<b>384,0</b>	<b>605,6</b>	<b>1735,7</b>
<i>Powiaty:</i>				
<i>Powiats:</i>				
Krośnieński.....	19018	32,5	575,4	1708,3
Nowosolski .....	31381	41,3	471,0	1315,2
Świebodziński.....	19115	34,1	603,4	1782,5
Wschowski .....	12133	25,5	648,3	2103,1
Zielonogórski .....	29869	68,6	721,5	2295,3
Żagański.....	30924	37,3	456,5	1205,3
Żarski .....	32178	63,1	638,4	1961,2
Miasto na prawach powiatu <i>City with powiat status</i>				
Zielona Góra.....	46647	81,8	688,8	1752,7

<sup>a</sup> Łącznie z gospodarstwami domowymi, których głównym źródłem utrzymania jest dochód z użytkowanego gospodarstwa indywidualnego w rolnictwie. <sup>b</sup> Stan w dniu 31 XII. <sup>c</sup> Do przeliczeń przyjęto liczbę odbiorców według stanu w dniu 31 XII.

Źródło: dane Ministerstwa Gospodarki.

<sup>a</sup> Including households, in which the main source of maintenance is income from a private farm in agriculture. <sup>b</sup> As of 31 XII. <sup>c</sup> The number of consumers as of 31 XII was used in calculations.

Source: data of the Ministry of Economy.

TABL. 4 (40). ODPADY KOMUNALNE ZMIESZANE, NIECZYSTOŚCI CIEKŁE I SKŁADOWISKA W 2014 R.

MIXED MUNICIPAL WASTE, LIQUID WASTE AND LANDFILL SITES IN 2014

WYSZCZEGÓLNIENIE SPECIFICATION	Zebrane odpady komunalne zmieszane <sup>a,b</sup> <i>Mixed municipal waste collected<sup>a,b</sup></i>			Nieczystości ciekłe <sup>a,c</sup> wywiezione <i>Liquid waste<sup>a,c</sup> removed</i>		Czynne składowiska kontrolowane (stan w dniu 31 XII) <i>Controlled landfill sites in operation (as of 31 XII)</i>	
	ogółem <i>total</i>	w tym z gospodarstw domowych <i>of which from households</i>	na 1 mieszkańca w kg <i>per capita in kg</i>	ogółem <i>total</i>	w tym z gospodarstw domowych <i>of which from households</i>	liczba <i>number</i>	powierzchnia w ha <i>area in ha</i>
	w tys. t <i>in thous. t</i>			w dm <sup>3</sup> <i>in dm<sup>3</sup></i>			
<b>WOJEWÓDZTWO... VOIVODSHIP</b>	<b>257,6</b>	<b>198,0</b>	<b>193,9</b>	<b>1288,1</b>	<b>964,2</b>	<b>13</b>	<b>81,9</b>
<b>Podregion gorzowski .....</b>	<b>100,5</b>	<b>78,6</b>	<b>203,2</b>	<b>584,1</b>	<b>468,8</b>	<b>4</b>	<b>15,5</b>
<i>Subregion</i>							
<i>Powiaty:</i>							
<i>Powiats:</i>							
Gorzowski.....	19,8	14,6	207,5	136,0	116,4	-	-
Międzyrzecki.....	14,9	11,2	191,3	146,8	102,5	-	-
Ślubicki.....	13,2	11,0	233,4	95,6	82,3	1	7,7
Strzelecko-drezdenecki .....	12,2	9,4	187,7	95,8	76,5	1	1,0
Sulęciński .....	8,1	6,0	169,0	71,9	67,1	1	2,0
Miasto na prawach powiatu <i>City with powiat status</i>							
Gorzów Wlkp. ....	32,3	26,2	211,0	38,0	24,0	1	4,8
<b>Podregion zielonogórski.</b>	<b>157,1</b>	<b>119,4</b>	<b>188,3</b>	<b>704,1</b>	<b>495,4</b>	<b>9</b>	<b>66,4</b>
<i>Subregion</i>							
<i>Powiaty:</i>							
<i>Powiats:</i>							
Krośnieński.....	11,4	8,6	152,8	39,2	31,2	-	-
Nowosolski .....	18,6	14,7	167,2	126,7	116,1	2	13,3
Świebodziński.....	15,3	11,5	203,8	78,0	35,0	-	-
Wschowski .....	8,5	5,1	130,2	126,1	93,4	-	-
Zielonogórski .....	23,5	19,4	204,1	154,1	130,0	2	8,9
Żagański.....	18,2	14,0	171,5	97,1	29,1	2	9,9
Żarski .....	25,2	19,5	196,9	61,1	41,7	2	10,0
Miasto na prawach powiatu <i>City with powiat status</i>							
Zielona Góra.....	36,4	26,6	224,4	21,9	19,0	1	24,3

<sup>a</sup> Dane szacunkowe. <sup>b</sup> Dane nie obejmują odpadów komunalnych zebranych selektywnie. <sup>c</sup> Ścieki gromadzone przejściowo w zbiornikach bezodpływowych.

<sup>a</sup> Estimated data. <sup>b</sup> Data do not include municipal waste collected separately. <sup>c</sup> Sewage stored temporarily in septic tanks.

**Mieszkania***Dwellings*TABL. 5 (41). **ZASOBY MIESZKANIOWE<sup>a</sup> W 2014 R.**

Stan w dniu 31 XII

*DWELLING STOCKS<sup>a</sup> IN 2014*

As of 31 XII

WYSZCZEGÓLNIENIE SPECIFICATION	Mieszkania <i>Dwellings</i>	Izby <i>Rooms</i>	Powierzchnia użytkowa mieszkań w m <sup>2</sup> <i>Usable floor space of dwellings in m<sup>2</sup></i>	Przeciętna <i>Average</i>				
				liczba izb w mieszkanii <i>number of rooms in a dwelling</i>	liczba osób <sup>b</sup> na <i>number of persons<sup>b</sup></i>		powierzchnia użytkowa w m <sup>2</sup> <i>usable floor space in m<sup>2</sup></i>	
					1 mieszka- nie per dwelling	1 izbę per room	1 mieszka- nia per dwelling	na 1 osobę per person
<b>WOJEWÓDZTWO VOIVODSHIP</b>	<b>362650</b>	<b>1440011</b>	<b>26525524</b>	<b>3,97</b>	<b>2,81</b>	<b>0,71</b>	<b>73,1</b>	<b>26,0</b>
<b>Podregion gorzowski Subregion</b>	<b>137781</b>	<b>561893</b>	<b>10047316</b>	<b>4,08</b>	<b>2,81</b>	<b>0,69</b>	<b>72,9</b>	<b>26,0</b>
<i>Powiaty:</i>								
<i>Powiats:</i>								
GORZOWSKI .....	21846	96815	1911717	4,43	3,24	0,73	87,5	27,0
Gmina miejska <i>Urban gmina</i>								
Kostrzyn nad Odrą...	6573	25097	442199	3,82	2,76	0,72	67,3	24,4
Gmina miejsko-wiejska <i>Urban-rural gmina</i>								
Witnica .....	3806	16754	314109	4,40	3,44	0,78	82,5	24,0
w tym miasto .....	2133	8985	162629	4,21	3,25	0,77	76,2	23,5
<i>of which city</i>								
Gminy wiejskie: <i>Rural gminas:</i>								
Bogdaniec .....	1953	9544	200331	4,89	3,64	0,75	102,6	28,2
Deszczno .....	2673	13266	286546	4,96	3,42	0,69	107,2	31,3
Kłodawa .....	2609	12830	283500	4,92	3,14	0,64	108,7	34,6
Lubiszyn .....	1981	8813	173166	4,45	3,50	0,79	87,4	25,0
Santok .....	2251	10511	211866	4,67	3,62	0,78	94,1	26,0
MIĘDZYRZECKI .....	20220	80312	1498455	3,97	2,90	0,73	74,1	25,6
Gminy miejsko-wiejskie: <i>Urban-rural gminas:</i>								
Międzyrzecz .....	9250	35240	642779	3,81	2,72	0,71	69,5	25,6
w tym miasto .....	7042	25796	440795	3,66	2,62	0,72	62,6	23,9
<i>of which city</i>								
Skwierzyna .....	4447	17570	317230	3,95	2,79	0,71	71,3	25,6
w tym miasto .....	3536	13747	243889	3,89	2,77	0,71	69,0	24,9
<i>of which city</i>								
Trzciel .....	2041	8719	173071	4,27	3,22	0,75	84,8	26,3
w tym miasto .....	807	3247	63885	4,02	3,10	0,77	79,2	25,5
<i>of which city</i>								
Gminy wiejskie: <i>Rural gminas:</i>								
Bledzew .....	1393	5865	111866	4,21	3,23	0,77	80,3	24,9
Przytoczna .....	1747	7066	134790	4,04	3,28	0,81	77,2	23,5
Pszczew .....	1342	5852	118719	4,36	3,21	0,74	88,5	27,6

<sup>a</sup> Na podstawie bilansu zasobów mieszkaniowych. <sup>b</sup> Patrz uwagi ogólne, ust. 1 na str. 133.<sup>a</sup> Based on balance of dwelling stocks. <sup>b</sup> See general notes, item 1 on page 133.



TABL. 5 (41). ZASOBY MIESZKANIOWE<sup>a</sup> W 2014 R. (cd.)

Stan w dniu 31 XII

DWELLING STOCKS<sup>a</sup> IN 2014 (cont.)

As of 31 XII

WYSZCZEGÓLNIENIE SPECIFICATION	Mieszka- nia Dwellings	Izby Rooms	Powierzchnia użytkowa mieszkań w m <sup>2</sup> Usable floor space of dwellings in m <sup>2</sup>	Przeciętna Average				
				liczba izb w mieszkanii number of rooms in a dwelling	liczba osób <sup>b</sup> na number of persons <sup>b</sup>		powierzchnia użytkowa w m <sup>2</sup> usable floor space in m <sup>2</sup>	
					1 mieszka- nie per dwelling	1 izbę per room	1 mieszka- nia per dwelling	na 1 osobę per person
SŁUBICKI.....	16135	63460	1175894	3,93	2,93	0,75	72,9	24,9
Gminy miejsko-wiejskie: <i>Urban-rural gminas:</i>								
Cybinka .....	2006	8820	162491	4,40	3,31	0,75	81,0	24,5
w tym miasto .....	869	3913	73658	4,50	3,20	0,71	84,8	26,5
<i>of which city</i>								
Ośno Lubuskie.....	2125	8543	162636	4,02	3,03	0,75	76,5	25,3
w tym miasto .....	1335	5470	105836	4,10	2,89	0,70	79,3	27,4
<i>of which city</i>								
Rzepin .....	3382	13312	249649	3,94	2,94	0,75	73,8	25,1
w tym miasto .....	2413	9482	174327	3,93	2,76	0,70	72,2	26,2
<i>of which city</i>								
Słubice.....	7372	27601	504701	3,74	2,71	0,72	68,5	25,3
w tym miasto .....	6458	23378	415943	3,62	2,62	0,72	64,4	24,6
<i>of which city</i>								
Gmina wiejska <i>Rural gmina</i>								
Górzycza .....	1250	5184	96417	4,15	3,43	0,83	77,1	22,5
STRZELECKO- DREZDENECKI.....	16526	66914	1214252	4,05	3,04	0,75	73,5	24,2
Gminy miejsko-wiejskie: <i>Urban-rural gminas:</i>								
Dobiegniew.....	2358	9224	167623	3,91	2,85	0,73	71,1	24,9
w tym miasto .....	1105	4248	76287	3,84	2,83	0,74	69,0	24,4
<i>of which city</i>								
Drezdenko .....	5781	23902	432794	4,13	3,03	0,73	74,9	24,7
w tym miasto .....	3676	14338	249454	3,90	2,83	0,72	67,9	24,0
<i>of which city</i>								
Strzelce Krajeńskie ..	5941	22612	400323	3,81	2,92	0,77	67,4	23,1
w tym miasto .....	3691	13963	237462	3,78	2,74	0,72	64,3	23,5
<i>of which city</i>								
Gminy wiejskie: <i>Rural gminas:</i>								
Stare Kurowo.....	1150	5410	103137	4,70	3,64	0,77	89,7	24,7
Zwierzyn .....	1296	5766	110375	4,45	3,44	0,77	85,2	24,8

<sup>a</sup> Na podstawie bilansu zasobów mieszkaniowych. <sup>b</sup> Patrz uwagi ogólne, ust. 1 na str. 133.<sup>a</sup> Based on balance of dwelling stocks. <sup>b</sup> See general notes, item 1 on page 133.

TABL. 5 (41). ZASOBY MIESZKANIOWE<sup>a</sup> W 2014 R. (cd.)

Stan w dniu 31 XII

DWELLING STOCKS<sup>a</sup> IN 2014 (cont.)

As of 31 XII

WYSZCZEGÓLNIENIE SPECIFICATION	Mieszka- nia Dwellings	Izby Rooms	Powierzch- nia użytkowa mieszkań w m <sup>2</sup> Usable floor space of dwellings in m <sup>2</sup>	Przeciętna Average				
				liczba izb w mieszkanii number of rooms in a dwelling	liczba osób <sup>b</sup> na number of persons <sup>b</sup>		powierzchnia użytkowa w m <sup>2</sup> usable floor space in m <sup>2</sup>	
					1 mieszka- nie per dwelling	1 izbę per room	1 mieszka- nia per dwelling	na 1 osobę per person
SULECIŃSKI.....	12100	49795	960078	4,12	2,96	0,72	79,3	26,8
Gminy miejsko-wiejskie: Urban-rural gminas:								
Lubniewice.....	1082	4662	92969	4,31	2,94	0,68	85,9	29,2
w tym miasto ..... of which city	738	3208	65506	4,35	2,81	0,65	88,8	31,6
Sulęcín.....	5590	21963	397368	3,93	2,88	0,73	71,1	24,7
w tym miasto ..... of which city	3725	14465	258828	3,88	2,76	0,71	69,5	25,2
Torzým ..... w tym miasto ..... of which city	2426 933	9757 3688	185993 70771	4,02 3,95	2,86 2,76	0,71 0,70	76,7 75,9	26,8 27,5
Gminy wiejskie: Rural gminas:								
Krzeszyce.....	1563	7216	157638	4,62	3,03	0,66	100,9	33,2
Stońsk.....	1439	6197	126110	4,31	3,34	0,78	87,6	26,3
Miasto na prawach powiatu City with powiat status								
Gorzów Wlkp.....	50954	204597	3286920	4,02	2,44	0,61	64,5	26,5
<b>Podregion zielonogórski.....</b>	<b>224869</b>	<b>878118</b>	<b>16478208</b>	<b>3,91</b>	<b>2,82</b>	<b>0,72</b>	<b>73,3</b>	<b>26,0</b>
Subregion								
Powiaty: Powiaty:								
KROŚNIENSKI.....	19059	76651	1442651	4,02	2,95	0,73	75,7	25,7
Gmina miejska Urban gmina								
Gubin.....	6164	23439	435694	3,80	2,74	0,72	70,7	25,8
Gmina miejsko-wiejska Urban-rural gmina								
Krosno Odrzańskie .. w tym miasto ..... of which city	6416 4454	25144 16361	459778 284427	3,92 3,67	2,85 2,65	0,73 0,72	71,7 63,9	25,1 24,1
Gminy wiejskie: Rural gminas:								
Bobrowice.....	1116	4982	94695	4,46	2,86	0,64	84,9	29,7
Bytnica.....	902	3655	70143	4,05	2,85	0,70	77,8	27,3
Dąbie.....	1456	6114	122036	4,20	3,46	0,82	83,8	24,2
Gubin.....	2100	9358	183648	4,46	3,50	0,78	87,5	25,0
Maszewo.....	905	3959	76657	4,37	3,23	0,74	84,7	26,3

<sup>a</sup> Na podstawie bilansu zasobów mieszkaniowych. <sup>b</sup> Patrz uwagi ogólne, ust. 1 na str. 133.<sup>a</sup> Based on balance of dwelling stocks. <sup>b</sup> See general notes, item 1 on page 133.

TABL. 5 (41). ZASOBY MIESZKANIOWE<sup>a</sup> W 2014 R. (cd.)

Stan w dniu 31 XII

DWELLING STOCKS<sup>a</sup> IN 2014 (cont.)

As of 31 XII

WYSZCZEGÓLNIENIE SPECIFICATION	Mieszka- nia Dwellings	Izby Rooms	Powierzch- nia użytkowa mieszkań w m <sup>2</sup> Usable floor space of dwellings in m <sup>2</sup>	Przeciętna Average				
				liczba izb w mieszkanii number of rooms in a dwelling	liczba osób <sup>b</sup> na number of persons <sup>b</sup>		powierzchnia użytkowa w m <sup>2</sup> usable floor space in m <sup>2</sup>	
					1 mieszka- nie per dwelling	1 izbę per room	1 mieszka- nia per dwelling	na 1 osobę per person
NOWOSOLSKI.....	30070	114088	2112728	3,79	2,91	0,77	70,3	24,1
Gmina miejska Urban gmina								
Nowa Sól .....	15143	52433	903004	3,46	2,61	0,75	59,6	22,8
Gminy miejsko-wiejskie: Urban-rural gminas:								
Bytom Odrzański .....	1747	6929	134449	3,97	3,15	0,79	77,0	24,4
w tym miasto .....	1440	5638	109318	3,92	3,07	0,78	75,9	24,7
of which city								
Kozuchów .....	5541	20958	391176	3,78	2,93	0,78	70,6	24,1
w tym miasto .....	3611	12717	229907	3,52	2,69	0,76	63,7	23,7
of which city								
Nowe Miasteczko.....	1724	6784	127296	3,94	3,22	0,82	73,8	23,0
w tym miasto .....	951	3591	64363	3,78	3,05	0,81	67,7	22,2
of which city								
Gminy wiejskie: Rural gminas:								
Kolsko.....	1016	4219	79961	4,15	3,29	0,79	78,7	23,9
Nowa Sól .....	1987	9245	193466	4,65	3,45	0,74	97,4	28,2
Otyń.....	2006	9352	194772	4,66	3,40	0,73	97,1	28,5
Siedlisko .....	906	4168	88604	4,60	4,01	0,87	97,8	24,4
ŚWIEBODZIŃSKI.....	19273	76098	1436625	3,95	2,93	0,74	74,5	25,5
Gminy miejsko-wiejskie: Urban-rural gminas:								
Świebodzin .....	10856	40233	736465	3,71	2,80	0,75	67,8	24,2
w tym miasto .....	8532	30290	533209	3,55	2,58	0,73	62,5	24,2
of which city								
Zbąszynek .....	2696	11302	213805	4,19	3,12	0,74	79,3	25,4
w tym miasto .....	1751	6933	121749	3,96	2,89	0,73	69,5	24,1
of which city								
Gminy wiejskie: Rural gminas:								
Lubrza .....	1131	5180	101235	4,58	3,11	0,68	89,5	28,8
Łagów .....	1856	7968	157063	4,29	2,74	0,64	84,6	30,9
Skąpe .....	1650	6632	131865	4,02	3,12	0,78	79,9	25,6
Szczaniec.....	1084	4783	96192	4,41	3,60	0,82	88,7	24,6

<sup>a</sup> Na podstawie bilansu zasobów mieszkaniowych. <sup>b</sup> Patrz uwagi ogólne, ust. 1 na str. 133.<sup>a</sup> Based on balance of dwelling stocks. <sup>b</sup> See general notes, item 1 on page 133.

TABL. 5 (41). ZASOBY MIESZKANIOWE<sup>a</sup> W 2014 R. (cd.)

Stan w dniu 31 XII

DWELLING STOCKS<sup>a</sup> IN 2014 (cont.)

As of 31 XII

WYSZCZEGÓLNIENIE SPECIFICATION	Mieszka- nia Dwellings	Izby Rooms	Powierzch- nia użytkowa mieszkań w m <sup>2</sup> Usable floor space of dwellings in m <sup>2</sup>	Przeciętna Average				
				liczba izb w mieszkanii number of rooms in a dwelling	liczba osób <sup>b</sup> na number of persons <sup>b</sup>		powierzchnia użytkowa w m <sup>2</sup> usable floor space in m <sup>2</sup>	
					1 mieszka- nie per dwelling	1 izbę per room	1 mieszka- nia per dwelling	na 1 osobę per person
WSCHOWSKI .....	12324	51274	1024935	4,16	3,19	0,77	83,2	26,0
Gminy miejsko-wiejskie:								
Urban-rural gminas:								
Sława .....	3836	17212	352319	4,49	3,29	0,73	91,8	27,9
w tym miasto .....	1427	6112	122207	4,28	3,01	0,70	85,6	28,4
of which city								
Szlichtyngowa .....	1521	6312	131383	4,15	3,33	0,80	86,4	25,9
w tym miasto .....	422	1700	36221	4,03	3,05	0,76	85,8	28,1
of which city								
Wschowa .....	6967	27750	541233	3,98	3,11	0,78	77,7	25,0
w tym miasto .....	4903	18544	342485	3,78	2,91	0,77	69,9	24,0
of which city								
ZIELONOGÓRSKI .....	30741	134052	2740193	4,36	3,09	0,71	89,1	28,9
Gminy miejsko-wiejskie:								
Urban-rural gminas:								
Babimost .....	1960	8627	168633	4,40	3,21	0,73	86,0	26,8
w tym miasto .....	1329	5369	100637	4,04	3,01	0,74	75,7	25,2
of which city								
Czerwieńsk .....	3057	13330	259629	4,36	3,27	0,75	84,9	26,0
w tym miasto .....	1376	5456	97934	3,97	3,02	0,76	71,2	23,5
of which city								
Kargowa .....	1778	7778	155430	4,37	3,30	0,75	87,4	26,5
w tym miasto .....	1152	4940	97377	4,29	3,27	0,76	84,5	25,8
of which city								
Nowogród Bobr- zański .....	2897	12056	233168	4,16	3,27	0,79	80,5	24,6
w tym miasto .....	1644	6551	121037	3,98	3,13	0,79	73,6	23,5
of which city								
Sulechów .....	9312	36380	685254	3,91	2,85	0,73	73,6	25,9
w tym miasto .....	6421	23451	415887	3,65	2,70	0,74	64,8	24,0
of which city								
Gminy wiejskie:								
Rural gminas:								
Bojadła .....	947	4158	80605	4,39	3,52	0,80	85,1	24,2
Świdnica .....	1984	9552	213523	4,81	3,25	0,67	107,6	33,1
Trzebiechów .....	928	4072	79585	4,39	3,68	0,84	85,8	23,3
Zabór .....	1288	5990	128237	4,65	3,13	0,67	99,6	31,8
Zielona Góra .....	6590	32109	736129	4,87	2,97	0,61	111,7	37,6

<sup>a</sup> Na podstawie bilansu zasobów mieszkaniowych. <sup>b</sup> Patrz uwagi ogólne, ust. 1 na str. 133.<sup>a</sup> Based on balance of dwelling stocks. <sup>b</sup> See general notes, item 1 on page 133.

TABL. 5 (41). ZASOBY MIESZKANIOWE<sup>a</sup> W 2014 R. (dok.)

Stan w dniu 31 XII

DWELLING STOCKS<sup>a</sup> IN 2014 (cont.)

As of 31 XII

WYSZCZEGÓLNIENIE SPECIFICATION	Mieszka- nia Dwellings	Izby Rooms	Powierzch- nia użytkowa mieszkań w m <sup>2</sup> Usable floor space of dwellings in m <sup>2</sup>	Przeciętna Average				
				liczba izb w mieszkanii number of rooms in a dwelling	liczba osób <sup>b</sup> na number of persons <sup>b</sup>		powierzchnia użytkowa w m <sup>2</sup> usable floor space in m <sup>2</sup>	
					1 mieszka- nie per dwelling	1 izbę per room	1 mieszka- nia per dwelling	na 1 osobę per person
ŻAGAŃSKI .....	29252	111308	2038948	3,81	2,78	0,73	69,7	25,0
Gminy miejskie: <i>Urban gminas:</i>								
Gozdnica .....	1274	4367	74780	3,43	2,53	0,74	58,7	23,2
Żagań .....	10322	36295	640442	3,52	2,56	0,73	62,0	24,2
Gminy miejsko-wiejskie: <i>Urban-rural gminas:</i>								
Iłowa .....	2497	10091	179775	4,04	2,81	0,69	72,0	25,6
w tym miasto .....	1469	5753	102564	3,92	2,72	0,69	69,8	25,7
<i>of which city</i>								
Małomice .....	1742	7157	134070	4,11	3,06	0,74	77,0	25,2
w tym miasto .....	1216	4643	85379	3,82	2,94	0,77	70,2	23,9
<i>of which city</i>								
Szprotawa.....	7835	29230	538119	3,73	2,75	0,74	68,7	25,0
w tym miasto .....	4720	16842	309569	3,57	2,60	0,73	65,6	25,3
<i>of which city</i>								
Gminy wiejskie: <i>Rural gminas:</i>								
Brzeźnica.....	1036	4536	91767	4,38	3,64	0,83	88,6	24,3
Niegostawice .....	1373	6166	123650	4,49	3,30	0,74	90,1	27,3
Wymiarki.....	838	3463	63645	4,13	2,82	0,68	75,9	26,9
Żagań .....	2335	10003	192700	4,28	3,10	0,72	82,5	26,6
ŻARSKI .....	33881	132882	2442310	3,92	2,91	0,74	72,1	24,8
Gminy miejskie: <i>Urban gminas:</i>								
Łęknica .....	925	3389	61856	3,66	2,79	0,76	66,9	24,0
Żary .....	14845	54573	979850	3,68	2,60	0,71	66,0	25,4
Gminy miejsko-wiejskie: <i>Urban-rural gminas:</i>								
Jasień .....	2435	9495	172033	3,90	2,97	0,76	70,7	23,8
w tym miasto .....	1608	5855	103272	3,64	2,77	0,76	64,2	23,2
<i>of which city</i>								
Lubsko .....	6485	24513	450807	3,78	2,94	0,78	69,5	23,6
w tym miasto .....	5138	18811	338236	3,66	2,81	0,77	65,8	23,4
<i>of which city</i>								
Gminy wiejskie: <i>Rural gminas:</i>								
Brody .....	1062	4492	84576	4,23	3,28	0,78	79,6	24,3
Lipinki Łużyckie .....	1009	4492	85617	4,45	3,30	0,74	84,9	25,7
Przewóz.....	959	4207	76437	4,39	3,38	0,77	79,7	23,6
Trzebiel.....	1823	8019	148853	4,40	3,15	0,72	81,7	26,0
Tuplice.....	1069	4506	77480	4,22	2,99	0,71	72,5	24,2
Żary .....	3269	15196	304801	4,65	3,74	0,80	93,2	24,9
Miasto na prawach powiatu <i>City with powiat status</i>								
Zielona Góra .....	50269	181765	3239818	3,62	2,37	0,65	64,4	27,2

<sup>a</sup> Na podstawie bilansu zasobów mieszkaniowych. <sup>b</sup> Patrz uwagi ogólne, ust. 1 na str. 133.<sup>a</sup> Based on balance of dwelling stocks. <sup>b</sup> See general notes, item 1 on page 133.

TABL. 6 (42). **MIESZKANIA W ZASOBACH MIESZKANIOWYCH<sup>a</sup> WYPOSAŻONE W INSTALACJE W 2014 R.**  
Stan w dniu 31 XII  
**DWELLINGS IN DWELLING STOCKS<sup>a</sup> FITTED WITH INSTALLATIONS IN 2014**  
As of 31 XII

WYSZCZEGÓLNIENIE SPECIFICATION	Ogółem Total	Wyposażone w Fitted with				
		wodociąg water supply system	ustęp lavatory	łazienkę bathroom	centralne ogrzewanie central heating	gaz z sieci gas from gas supply system
<b>WOJEWÓDZTWO.....</b>	<b>362650</b>	<b>356547</b>	<b>347052</b>	<b>337488</b>	<b>292522</b>	<b>199806</b>
<b>VOIVODSHIP</b>						
<b>Podregion gorzowski .....</b>	<b>137781</b>	<b>135645</b>	<b>133014</b>	<b>129885</b>	<b>111269</b>	<b>65543</b>
<i>Subregion</i>						
<i>Powiaty:</i>						
<i>Powiats:</i>						
Gorzowski.....	21846	21223	20550	20016	17299	8610
Międzyrzecki.....	20220	19872	19530	19029	15849	2995
Słubicki.....	16135	16003	15686	15290	12686	6669
Strzelecko-drezdenecki .....	16526	16003	15557	15028	11902	4401
Sulęciński .....	12100	11674	11312	10981	8768	1077
Miasto na prawach powiatu						
<i>City with powiat status</i>						
Gorzów Wlkp.....	50954	50870	50379	49541	44765	41791
<b>Podregion zielonogórski .....</b>	<b>224869</b>	<b>220902</b>	<b>214038</b>	<b>207603</b>	<b>181253</b>	<b>134263</b>
<i>Subregion</i>						
<i>Powiaty:</i>						
<i>Powiats:</i>						
Krośnieński.....	19059	18395	17900	17259	14337	6639
Nowosolski .....	30070	29474	28309	27486	22770	15835
Świebodziński.....	19273	19026	18602	18102	15388	11086
Wschowski .....	12324	12135	11928	11599	9503	5023
Zielonogórski.....	30741	30117	29378	28390	25166	14742
Żagański.....	29252	28509	27030	25920	21886	17107
Żarski .....	33881	33045	31094	29642	24901	19208
Miasto na prawach powiatu						
<i>City with powiat status</i>						
Zielona Góra.....	50269	50201	49797	49205	47302	44623

<sup>a</sup> Na podstawie bilansu zasobów mieszkaniowych.

<sup>a</sup> Based on balance of dwelling stocks.

TABL. 7 (43). BUDYNKI ODDANE DO UŻYTKOWANIA W 2014 R.  
BUILDINGS COMPLETED IN 2014

WYSZCZEGÓLNIENIE SPECIFICATION	Budynki <sup>a</sup> Buildings <sup>a</sup>				Kubatura <sup>b</sup> w m <sup>3</sup> Cubic volume <sup>b</sup> in m <sup>3</sup>			
	ogółem grand total		w tym budynki indywidualne of which private buildings		ogółem grand total		w tym budynki indywidualne of which private buildings	
	ogółem total	w tym mieszkalne of which residential	razem total	w tym mieszkalne of which residential	ogółem total	w tym budynki mieszkalne of which residential buildings	razem total	w tym budynki mieszkalne of which residential buildings
<b>WOJEWÓDZTWO VOIVODSHIP</b>	<b>2566</b>	<b>1660</b>	<b>2109</b>	<b>1553</b>	<b>3395858</b>	<b>1532775</b>	<b>1577435</b>	<b>1029186</b>
<b>Podregion gorzowski</b>	<b>895</b>	<b>644</b>	<b>793</b>	<b>616</b>	<b>1179341</b>	<b>592587</b>	<b>578673</b>	<b>393134</b>
<i>Subregion</i>								
<i>Powiaty:</i>								
<i>Powiats:</i>								
Gorzowski.....	305	234	275	223	408021	147125	198760	137861
Międzyrzecki.....	140	102	122	100	166628	79168	82522	59900
Ślubicki.....	123	77	107	75	175158	71099	96571	60215
Strzelecko-drezdenecki	138	97	123	94	103496	61410	68023	55845
Sulęciński.....	101	71	93	69	91974	51517	69229	41861
Miasto na prawach powiatu								
<i>City with powiat status</i>								
Gorzów Wlkp.....	88	63	73	55	234064	182268	63568	37452
<b>Podregion zielonogórski.....</b>	<b>1671</b>	<b>1016</b>	<b>1316</b>	<b>937</b>	<b>2216517</b>	<b>940188</b>	<b>998762</b>	<b>636052</b>
<i>Subregion</i>								
<i>Powiaty:</i>								
<i>Powiats:</i>								
Krośnieński.....	135	83	126	83	122785	54663	62818	54663
Nowosolski.....	419	151	270	150	334843	100601	132002	91006
Świebodziński.....	123	91	91	78	121401	59749	57104	48826
Wschowski.....	145	99	135	99	159306	57874	155306	57874
Zielonogórski.....	406	308	357	292	571958	241160	322046	208854
Żagański.....	148	72	122	70	231668	54632	71305	48142
Żarski.....	166	106	143	105	233203	79229	119190	78919
Miasto na prawach powiatu								
<i>City with powiat status</i>								
Zielona Góra.....	129	106	72	60	441353	292280	78991	47768

<sup>a</sup> Nowo wybudowane. <sup>b</sup> Budynków nowo wybudowanych i rozbudowanych (tylko w części dotyczącej rozbudowy).

<sup>a</sup> Newly built. <sup>b</sup> Of newly built and expanded buildings (only concerning the expanded portion).

TABL. 8 (44). MIESZKANIA ODDANE DO UŻYTKOWANIA W 2014 R.

WYSZCZEGÓLNIENIE SPECIFICATION	Ogółem Total				W tym w budynkach indywidualnych Of which in private buildings			
	mieszka- nia dwellings	izby rooms	powierzchnia użytkowa w m <sup>2</sup> usable floor space in m <sup>2</sup>		mieszka- nia dwellings	izby rooms	powierzchnia użytkowa w m <sup>2</sup> usable floor space in m <sup>2</sup>	
			mieszkań of dwell- ings	przeciętna 1 mieszka- nia average per dwelling			mieszkań of dwell- ings	przeciętna 1 mieszka- nia average per dwelling
<b>WOJEWÓDZTWO VOIVODSHIP</b>	<b>3355</b>	<b>13659</b>	<b>310789</b>	<b>92,6</b>	<b>1757</b>	<b>9061</b>	<b>222617</b>	<b>126,7</b>
<b>Podregion gorzowski Subregion</b>	<b>1323</b>	<b>5422</b>	<b>119317</b>	<b>90,2</b>	<b>689</b>	<b>3587</b>	<b>85474</b>	<b>124,1</b>
Powiaty: Powiats:								
GORZOWSKI .....	241	1324	28985	120,3	230	1263	27805	120,9
Gmina miejska Urban gmina								
Kostrzyn nad Odrą ...	32	166	3187	99,6	31	164	3135	101,1
Gmina miejsko-wiejska Urban-rural gmina								
Witnica .....	23	134	2483	108,0	23	134	2483	108,0
w tym miasto..... of which city	9	51	931	103,4	9	51	931	103,4
Gminy wiejskie: Rural gminas:								
Bogdaniec.....	18	101	2155	119,7	18	101	2155	119,7
Deszczno .....	59	328	7573	128,4	56	307	7177	128,2
Kłodawa .....	56	308	7466	133,3	56	308	7466	133,3
Lubiszyn.....	14	74	1481	105,8	14	74	1481	105,8
Santok.....	39	213	4640	119,0	32	175	3908	122,1
MIĘDZYRZECKI.....	128	633	14760	115,3	95	523	12523	131,8
Gminy miejsko-wiejskie: Urban-rural gminas:								
Międzyrzecz.....	83	385	8768	105,6	50	275	6531	130,6
w tym miasto..... of which city	40	149	3103	77,6	8	45	1035	129,4
Skwierzyna .....	17	96	2247	132,2	17	96	2247	132,2
w tym miasto..... of which city	10	58	1281	128,1	10	58	1281	128,1
Trzciel .....	8	43	1062	132,8	8	43	1062	132,8
w tym miasto..... of which city	2	13	297	148,5	2	13	297	148,5
Gminy wiejskie: Rural gminas:								
Bledzew .....	2	11	311	155,5	2	11	311	155,5
Przytoczna .....	10	57	1307	130,7	10	57	1307	130,7
Pszczew.....	8	41	1065	133,1	8	41	1065	133,1



TABL. 8 (44). MIESZKANIA ODDANE DO UŻYTKOWANIA W 2014 R. (cd.)

WYSZCZEGÓLNIENIE SPECIFICATION	Ogółem Total				W tym w budynkach indywidualnych Of which in private buildings			
	mieszka- nia dwellings	izby rooms	powierzchnia użytkowa w m <sup>2</sup> usable floor space in m <sup>2</sup>		mieszka- nia dwellings	izby rooms	powierzchnia użytkowa w m <sup>2</sup> usable floor space in m <sup>2</sup>	
			mieszkań of dwell- lings	przeciętna 1 mieszka- nia average per dwelling			mieszkań of dwell- lings	przeciętna 1 mieszka- nia average per dwelling
SŁUBICKI.....	159	681	14700	92,5	119	549	12718	106,9
Gminy miejsko-wiejskie:								
<i>Urban-rural gminas:</i>								
Cybinka.....	4	18	365	91,3	4	18	365	91,3
w tym miasto.....	2	11	211	105,5	2	11	211	105,5
<i>of which city</i>								
Ośno Lubuskie.....	11	66	1521	138,3	11	66	1521	138,3
w tym miasto.....	10	60	1394	139,4	10	60	1394	139,4
<i>of which city</i>								
Rzepin.....	19	80	1846	97,2	19	80	1846	97,2
w tym miasto.....	17	74	1717	101,0	17	74	1717	101,0
<i>of which city</i>								
Słubice.....	114	457	9538	83,7	74	325	7556	102,1
w tym miasto.....	94	349	7095	75,5	54	217	5113	94,7
<i>of which city</i>								
Gmina wiejska								
<i>Rural gmina</i>								
Górzycza.....	11	60	1430	130,0	11	60	1430	130,0
STRZELECKO- DREZDENECKI.....	134	592	13883	103,6	105	512	12380	117,9
Gminy miejsko-wiejskie:								
<i>Urban-rural gminas:</i>								
Dobiegiew.....	14	73	1953	139,5	12	65	1791	149,3
w tym miasto.....	7	37	899	128,4	7	37	899	128,4
<i>of which city</i>								
Drezdenko.....	56	229	4759	85,0	29	157	3418	117,9
w tym miasto.....	40	144	2799	70,0	13	72	1458	112,2
<i>of which city</i>								
Strzelce Krajeńskie ..	40	174	4337	108,4	40	174	4337	108,4
w tym miasto.....	28	110	2813	100,5	28	110	2813	100,5
<i>of which city</i>								
Gminy wiejskie:								
<i>Rural gminas:</i>								
Stare Kurowo.....	14	72	1719	122,8	14	72	1719	122,8
Zwierzyn.....	10	44	1115	111,5	10	44	1115	111,5

TABL. 8 (44). MIESZKANIA ODDANE DO UŻYTKOWANIA W 2014 R. (cd.)

WYSZCZEGÓLNIENIE SPECIFICATION	Ogółem Total				W tym w budynkach indywidualnych Of which in private buildings			
	mieszka- nia dwellings	izby rooms	powierzchnia użytkowa w m <sup>2</sup> usable floor space in m <sup>2</sup>		mieszka- nia dwellings	izby rooms	powierzchnia użytkowa w m <sup>2</sup> usable floor space in m <sup>2</sup>	
			mieszkań of dwell- ings	przeciętna 1 mieszka- nia average per dwelling			mieszkań of dwell- ings	przeciętna 1 mieszka- nia average per dwelling
SULECIŃSKI .....	127	595	14471	113,9	85	448	12015	141,4
Gminy miejsko-wiejskie: <i>Urban-rural gminas:</i>								
Lubniewice .....	9	46	1520	168,9	9	46	1520	168,9
w tym miasto .....	8	41	1419	177,4	8	41	1419	177,4
<i>of which city</i>								
Sulęcín .....	73	332	7389	101,2	33	192	5083	154,0
w tym miasto .....	64	279	6213	97,1	24	139	3907	162,8
<i>of which city</i>								
Torzým .....	15	66	1562	104,1	13	59	1412	108,6
w tym miasto .....	2	11	266	133,0	2	11	266	133,0
<i>of which city</i>								
Gminy wiejskie: <i>Rural gminas:</i>								
Krzyszczycy .....	15	81	2217	147,8	15	81	2217	147,8
Słońsk .....	15	70	1783	118,9	15	70	1783	118,9
Miasto na prawach powiatu <i>City with powiat status</i>								
Gorzów Wlkp. ....	534	1597	32518	60,9	55	292	8033	146,1
<b>Podregion zielonogórski .....</b>	<b>2032</b>	<b>8237</b>	<b>191472</b>	<b>94,2</b>	<b>1068</b>	<b>5474</b>	<b>137143</b>	<b>128,4</b>
<i>Subregion</i>								
Powiaty: <i>Powiats:</i>								
KROŚNIEŃSKI .....	109	502	12455	114,3	109	502	12455	114,3
Gmina miejska <i>Urban gmina</i>								
Gubin .....	34	138	3104	91,3	34	138	3104	91,3
Gmina miejsko-wiejska <i>Urban-rural gmina</i>								
Krosno Odrzańskie ..	33	153	4171	126,4	33	153	4171	126,4
w tym miasto .....	15	69	1858	123,9	15	69	1858	123,9
<i>of which city</i>								
Gminy wiejskie: <i>Rural gminas:</i>								
Bobrowice .....	15	69	1745	116,3	15	69	1745	116,3
Bytnica .....	2	8	255	127,5	2	8	255	127,5
Dąbie .....	13	77	1891	145,5	13	77	1891	145,5
Gubin .....	7	33	736	105,1	7	33	736	105,1
Maszewo .....	5	24	553	110,6	5	24	553	110,6

TABL. 8 (44). MIESZKANIA ODDANE DO UŻYTKOWANIA W 2014 R. (cd.)

WYSZCZEGÓLNIENIE SPECIFICATION	Ogółem Total				W tym w budynkach indywidualnych Of which in private buildings			
	mieszka- nia dwellings	izby rooms	powierzchnia użytkowa w m <sup>2</sup> usable floor space in m <sup>2</sup>		mieszka- nia dwellings	izby rooms	powierzchnia użytkowa w m <sup>2</sup> usable floor space in m <sup>2</sup>	
			mieszkań of dwell- ings	przeciętna 1 mieszka- nia average per dwelling			mieszkań of dwell- ings	przeciętna 1 mieszka- nia average per dwelling
NOWOSOLSKI .....	236	1048	22565	95,6	194	952	20815	107,3
Gmina miejska <i>Urban gmina</i>								
Nowa Sól .....	75	255	5657	75,4	33	159	3907	118,4
Gminy miejsko-wiejskie: <i>Urban-rural gminas:</i>								
Bytom Odrzański.....	13	71	1517	116,7	13	71	1517	116,7
w tym miasto.....	7	38	792	113,1	7	38	792	113,1
<i>of which city</i>								
Kožuchów .....	69	279	5576	80,8	69	279	5576	80,8
w tym miasto.....	54	194	3613	66,9	54	194	3613	66,9
<i>of which city</i>								
Nowe Miasteczko.....	8	52	1183	147,9	8	52	1183	147,9
w tym miasto.....	5	33	761	152,2	5	33	761	152,2
<i>of which city</i>								
Gminy wiejskie: <i>Rural gminas:</i>								
Kolsko .....	6	36	656	109,3	6	36	656	109,3
Nowa Sól .....	26	145	3329	128,0	26	145	3329	128,0
Otyń .....	28	153	3340	119,3	28	153	3340	119,3
Siedlisko .....	11	57	1307	118,8	11	57	1307	118,8
ŚWIEBODZIŃSKI .....	119	543	11882	99,8	74	406	9726	131,4
Gminy miejsko-wiejskie: <i>Urban-rural gminas:</i>								
Świebodzin .....	63	279	6221	98,7	29	175	4681	161,4
w tym miasto.....	51	207	4297	84,3	17	103	2757	162,2
<i>of which city</i>								
Zbąszynek .....	7	39	882	126,0	7	39	882	126,0
w tym miasto.....	5	29	626	125,2	5	29	626	125,2
<i>of which city</i>								
Gminy wiejskie: <i>Rural gminas:</i>								
Lubrza.....	16	79	1762	110,1	16	79	1762	110,1
Łagów .....	5	21	402	80,4	5	21	402	80,4
Skąpe .....	22	91	1907	86,7	11	58	1291	117,4
Szczaniec .....	6	34	708	118,0	6	34	708	118,0

TABL. 8 (44). MIESZKANIA ODDANE DO UŻYTKOWANIA W 2014 R. (cd.)

WYSZCZEGÓLNIENIE SPECIFICATION	Ogółem Total				W tym w budynkach indywidualnych Of which in private buildings			
	mieszka- nia dwellings	izby rooms	powierzchnia użytkowa w m <sup>2</sup> usable floor space in m <sup>2</sup>		mieszka- nia dwellings	izby rooms	powierzchnia użytkowa w m <sup>2</sup> usable floor space in m <sup>2</sup>	
			mieszkań of dwell- ings	przeciętna 1 mieszka- nia average per dwelling			mieszkań of dwell- ings	przeciętna 1 mieszka- nia average per dwelling
WSCHOWSKI.....	100	460	11980	119,8	100	460	11980	119,8
Gminy miejsko-wiejskie:								
<i>Urban-rural gminas:</i>								
Sława.....	36	172	4371	121,4	36	172	4371	121,4
w tym miasto.....	10	45	1179	117,9	10	45	1179	117,9
<i>of which city</i>								
Szlichtyngowa.....	12	63	1580	131,7	12	63	1580	131,7
w tym miasto.....	5	25	651	130,2	5	25	651	130,2
<i>of which city</i>								
Wschowa.....	52	225	6029	115,9	52	225	6029	115,9
w tym miasto.....	30	112	3103	103,4	30	112	3103	103,4
<i>of which city</i>								
ZIELONOGÓRSKI.....	405	1990	51853	128,0	326	1719	46216	141,8
Gminy miejsko-wiejskie:								
<i>Urban-rural gminas:</i>								
Babimost.....	17	95	2559	150,5	17	95	2559	150,5
w tym miasto.....	10	52	1297	129,7	10	52	1297	129,7
<i>of which city</i>								
Czerwieńsk.....	26	139	3366	129,5	26	139	3366	129,5
w tym miasto.....	6	29	773	128,8	6	29	773	128,8
<i>of which city</i>								
Kargowa.....	18	78	1908	106,0	10	53	1511	151,1
w tym miasto.....	14	58	1462	104,4	6	33	1065	177,5
<i>of which city</i>								
Nowogród Bobrzański.....	26	142	4113	158,2	26	142	4113	158,2
w tym miasto.....	17	86	2613	153,7	17	86	2613	153,7
<i>of which city</i>								
Sulechów.....	118	460	11013	93,3	60	278	7205	120,1
w tym miasto.....	28	95	2326	83,1	28	95	2326	83,1
<i>of which city</i>								
Gminy wiejskie:								
<i>Rural gminas:</i>								
Świdnica.....	38	212	5897	155,2	38	212	5897	155,2
Trzebiechów.....	4	20	483	120,8	4	20	483	120,8
Zabór.....	13	66	1688	129,8	13	66	1688	129,8
Zielona Góra.....	145	778	20826	143,6	132	714	19394	146,9

TABL. 8 (44). MIESZKANIA ODDANE DO UŻYTKOWANIA W 2014 R. (dok.)

WYSZCZEGÓLNIENIE SPECIFICATION	Ogółem Total				W tym w budynkach indywidualnych Of which in private buildings			
	mieszka- nia dwellings	izby rooms	powierzchnia użytkowa w m <sup>2</sup> usable floor space in m <sup>2</sup>		mieszka- nia dwellings	izby rooms	powierzchnia użytkowa w m <sup>2</sup> usable floor space in m <sup>2</sup>	
			mieszkań of dwell- ings	przeciętna 1 mieszka- nia average per dwelling			mieszkań of dwell- ings	przeciętna 1 mieszka- nia average per dwelling
ŻAGAŃSKI .....	99	507	11217	113,3	74	429	9886	133,6
Gmina miejska Urban gminas								
Żagań .....	41	176	3622	88,3	17	104	2417	142,2
Gminy miejsko-wiejskie: Urban-rural gminas:								
Iłowa .....	8	47	948	118,5	8	47	948	118,5
w tym miasto..... of which city	7	40	819	117,0	7	40	819	117,0
Małomice .....	5	28	591	118,2	5	28	591	118,2
w tym miasto..... of which city	3	16	377	125,7	3	16	377	125,7
Szprotawa.....	16	86	2249	140,6	16	86	2249	140,6
w tym miasto..... of which city	8	40	1126	140,8	8	40	1126	140,8
Gminy wiejskie: Rural gminas:								
Brzeźnica .....	5	28	592	118,4	5	28	592	118,4
Niegosławice.....	5	26	615	123,0	5	26	615	123,0
Wymiarki .....	3	20	359	119,7	2	14	233	116,5
Żagań .....	16	96	2241	140,1	16	96	2241	140,1
ŻARSKI .....	121	652	16613	137,3	118	646	16538	140,2
Gminy miejskie: Urban gminas:								
Łęknica .....	3	18	533	177,7	3	18	533	177,7
Żary .....	23	135	3364	146,3	23	135	3364	146,3
Gminy miejsko-wiejskie: Urban-rural gminas:								
Jasień .....	13	69	1505	115,8	13	69	1505	115,8
w tym miasto..... of which city	8	37	814	101,8	8	37	814	101,8
Lubsko .....	19	83	2203	115,9	19	83	2203	115,9
w tym miasto..... of which city	14	56	1273	90,9	14	56	1273	90,9
Gminy wiejskie: Rural gminas:								
Brody .....	6	34	937	156,2	6	34	937	156,2
Lipinki Łużyckie.....	6	33	834	139,0	6	33	834	139,0
Przewóz .....	4	21	454	113,5	4	21	454	113,5
Trzebień.....	9	49	1201	133,4	6	43	1126	187,7
Żary .....	38	210	5582	146,9	38	210	5582	146,9
Miasto na prawach powiatu City with powiat status								
Zielona Góra.....	843	2535	52907	62,8	73	360	9527	130,5

TABL. 9 (45). WYBRANE WSKAŹNIKI W ZAKRESIE MIESZKAŃ ODDANYCH DO UŻYTKOWANIA W 2014 R.

SELECTED INDICES OF DWELLINGS COMPLETED IN 2014

WYSZCZEGÓLNIENIE SPECIFICATION	Mieszkania Dwellings		Izby na 1000 ludności Rooms per 1000 population	Przeciętna powierzchnia użytkowa 1 mieszkania w m <sup>2</sup> Average useful floor area per dwelling in m <sup>2</sup>	
	na 1000 ludności per 1000 population	na 1000 zawartych małżeństw per 1000 marriages contracted		ogółem total	w budynkach indywidualnych in private buil- dings
<b>WOJEWÓDZTWO VOIVODSHIP</b>	<b>3,3</b>	<b>688,0</b>	<b>13,4</b>	<b>92,6</b>	<b>126,7</b>
<b>Podregion gorzowski ... Subregion</b>	<b>3,4</b>	<b>735,0</b>	<b>14,0</b>	<b>90,2</b>	<b>124,1</b>
Powiaty: Powiats:					
Gorzowski.....	3,4	726,0	18,8	120,3	120,9
Międzyrzecki.....	2,2	456,0	10,8	115,3	131,8
Słubicki.....	3,4	723,0	14,4	92,5	106,9
Strzelecko-drezdenecki ...	2,7	580,0	11,8	103,6	117,9
Sulęciński.....	3,6	747,0	16,7	113,9	141,4
Miasto na prawach powiatu City with powiat status					
Gorzów Wlkp.....	4,3	942,0	12,9	60,9	146,1
<b>Podregion zielonogórski .....</b>	<b>3,2</b>	<b>661,0</b>	<b>13,0</b>	<b>94,2</b>	<b>128,4</b>
<b>Subregion</b>					
Powiaty: Powiats:					
Krośnieński.....	1,9	396,0	8,9	114,3	114,3
Nowosolski .....	2,7	570,0	12,0	95,6	107,3
Świebodziński.....	2,1	409,0	9,6	99,8	131,4
Wschowski .....	2,5	435,0	11,7	119,8	119,8
Zielonogórski .....	4,3	877,0	20,9	128,0	141,8
Żagański.....	1,2	253,0	6,2	113,3	133,6
Żarski .....	1,2	266,0	6,6	137,3	140,2
Miasto na prawach powiatu City with powiat status					
Zielona Góra.....	7,1	1516,0	21,4	62,8	130,5



TABL. 11 (47). MIESZKANIA ODDANE DO UŻYTKOWANIA WEDŁUG FORM BUDOWNICTWA W 2014 R.

DWELLINGS COMPLETED BY FORMS OF CONSTRUCTION IN 2014

WYSZCZEGÓLNIENIE SPECIFICATION	Mieszkania Dwellings			Powierzchnia użytkowa mieszkań w m <sup>2</sup> Useful floor area of dwelling in m <sup>2</sup>		
	ogółem total	w tym budownictwo of which construction		ogółem total	w tym budownictwo of which construction	
		przeznaczone na sprzedaż lub wynajem for sale or rent	indywidualne private		przeznaczone na sprzedaż lub wynajem for sale or rent	indywidualne private
<b>WOJEWÓDZTWO .. VOIVODSHIP</b>	<b>3355</b>	<b>1218</b>	<b>1757</b>	<b>310789</b>	<b>66756</b>	<b>222617</b>
<b>Podregion gorzowski .....</b>	<b>1323</b>	<b>408</b>	<b>689</b>	<b>119317</b>	<b>20909</b>	<b>85474</b>
<i>Subregion</i>						
<i>Powiaty:</i>						
<i>Powiats:</i>						
Gorzowski.....	241	11	230	28985	1180	27805
Międzyrzecki.....	128	-	95	14760	-	12523
Słubicki.....	159	40	119	14700	1982	12718
Strzelecko-drezdenecki .....	134	27	105	13883	1341	12380
Sulęciński .....	127	1	85	14471	88	12015
Miasto na prawach powiatu						
<i>City with powiat status</i>						
Gorzów Wlkp. ....	534	329	55	32518	16318	8033
<b>Podregion zielonogórski</b>	<b>2032</b>	<b>810</b>	<b>1068</b>	<b>191472</b>	<b>45847</b>	<b>137143</b>
<i>Subregion</i>						
<i>Powiaty:</i>						
<i>Powiats:</i>						
Krośnieński.....	109	-	109	12455	-	12455
Nowosolski .....	236	42	194	22565	1750	20815
Świebodziński.....	119	45	74	11882	2156	9726
Wschowski .....	100	-	100	11980	-	11980
Zielonogórski .....	405	21	326	51853	1829	46216
Żagański.....	99	-	74	11217	-	9886
Żarski .....	121	-	118	16613	-	16538
Miasto na prawach powiatu						
<i>City with powiat status</i>						
Zielona Góra.....	843	702	73	52907	40112	9527



## DZIAŁ VII EDUKACJA I WYCHOWANIE

### Uwagi ogólne

1. System edukacji w Polsce funkcjonuje zgodnie z ustawą z dnia 7 IX 1991 r. o systemie oświaty (jednolity tekst Dz. U. 2004 Nr 256, poz. 2572, z późniejszymi zmianami) oraz ustawą z dnia 27 VII 2005 r. - Prawo o szkolnictwie wyższym (Dz. U. Nr 164, poz. 1365) z późniejszymi zmianami.

2. Wśród szkół objętych systemem oświaty funkcjonują:

- od roku szkolnego 1999/2000 6-letnie **szkoły podstawowe** oraz 3-letnie **gimnazja**, w których nauka jest obowiązkowa, powstałe w miejsce 8-letnich szkół podstawowych,
- od roku szkolnego 2002/03 **szkoły ponadgimnazjalne**, tj. 2–3-letnie zasadnicze szkoły zawodowe, 3-letnie licea ogólnokształcące i profilowane, 4-letnie technika oraz od roku szkolnego 2004/05 szkoły dla absolwentów zasadniczych szkół zawodowych (tj. 2-letnie uzupełniające licea ogólnokształcące i 3-letnie technika uzupełniające) i 3-letnie szkoły specjalne przysposabiające do pracy; do szkół ponadgimnazjalnych zalicza się również szkoły artystyczne dające uprawnienia zawodowe oraz szkoły policealne.
- w roku szkolnym 2012/13 zakończono nabór do niektórych szkół ponadgimnazjalnych: liceów profilowanych, uzupełniających liceów ogólnokształcących, zasadniczych szkół zawodowych dla dorosłych oraz od roku szkolnego 2013/14 – techników uzupełniających.

Ponadto wprowadzono obowiązek odbycia rocznego przygotowania przedszkolnego w placówkach wychowania przedszkolnego przez dzieci w wieku 6 lat od roku szkolnego 2004/05 oraz w wieku 5 lat od roku szkolnego 2011/12.

Od roku szkolnego 2009/10 dzieci 6-letnie na wniosek rodziców mogą rozpocząć naukę w I klasie szkoły podstawowej, a od roku szkolnego 2014/15 obowiązek szkolny został nałożony na 6-letnie dzieci urodzone pomiędzy styczniem a czerwcem 2008 roku.

## CHAPTER VII EDUCATION

### General notes

1. The educational system in Poland functions according to the Education System Act of 7 IX 1991 (uniform text Journal of Laws 2004 No. 256, item 2572, with later amendments) and the Act of 27 VII 2005 - Higher Education Law (Journal of Laws No. 164, item 1365) with later amendments.

2. Among schools covered by the educational system, there are:

- since 1999/2000 school year 6-year **primary schools** and 3-year **lower secondary schools**, where education is compulsory, and which replaced 8-year primary schools,
- since the 2002/03 school year **upper secondary schools**, i.e. 2–3-year basic vocational schools, 3-year general secondary schools and specialized secondary schools, 4-year technical secondary schools, as well as since the 2004/05 school year supplementary schools for graduates from basic vocational schools (i.e. 2-year supplementary general secondary schools and 3-year supplementary technical secondary schools), and 3-year special job-training schools; upper secondary schools include also art schools leading to professional certification and post-secondary schools.
- since the 2012/13 school year recruitment to some upper secondary schools has been terminated: specialized secondary schools, supplementary general secondary schools, basic vocational schools for adults as well as since 2013/14 school year – supplementary technical schools.

Moreover, an obligatory 1 year pre-primary education has been introduced in pre-primary education establishments for children at the age of 6 since 2004/05 school year and at the age of 5 since 2011/12 school year.

Since the 2009/10 school year, upon the request of parents children at the age of 6 can start education in the first class of primary school. From the 2014/15 school year obligatory schooling was imposed on 6 years old children born between January and June of 2008

Since the 2009/10 school year, upon the request of parents children at the age 6 can start education in the first class of primary school.

3. Informacje dotyczące szkół artystycznych dających uprawnienia zawodowe - jeśli nie zaznaczono inaczej - dotyczą **ogólnokształcących szkół artystycznych**, które prezentuje się z wyłączeniem szkół realizujących wyłącznie kształcenie artystyczne.

4. Prezentowane w dziale dane dotyczą: wychowania przedszkolnego, szkół dla dzieci i młodzieży, policealnych, wyższych oraz szkół dla dorosłych.

5. Dane obejmują szkoły i placówki prowadzone przez jednostki administracji centralnej (rządowej), jednostki samorządu terytorialnego (gminy, powiaty i województwa) oraz inne osoby prawne i fizyczne.

6. Szkoły (z wyjątkiem szkół wyższych) i placówki mogą być publiczne, niepubliczne oraz niepubliczne o uprawnieniach szkół publicznych. Szkoła niepubliczna może uzyskać uprawnienia szkoły publicznej, jeżeli realizuje minimum programowe oraz stosuje zasady klasyfikowania i promowania uczniów ustalone przez Ministra Edukacji Narodowej, umożliwiające uzyskanie świadectw lub dyplomów państwowych. Jednostki administracji centralnej (rządowej) i jednostki samorządu terytorialnego mogą prowadzić tylko szkoły publiczne. Szkoły podstawowe i gimnazja mogą być tylko publiczne lub niepubliczne o uprawnieniach szkół publicznych.

7. **Szkoły dla dzieci i młodzieży** (łącznie ze specjalnymi) obejmują:

- 1) szkoły podstawowe, w tym szkoły sportowe i mistrzostwa sportowego (bez szkół specjalnych), szkoły filialne (bez szkół specjalnych), szkoły artystyczne nie dające uprawnień zawodowych (bez szkół specjalnych), realizujące jednocześnie program szkoły podstawowej;
- 2) gimnazja, w tym szkoły sportowe i mistrzostwa sportowego (bez szkół specjalnych);
- 3) zasadnicze szkoły zawodowe;
- 4) licea ogólnokształcące, w tym szkoły sportowe i mistrzostwa sportowego (bez szkół specjalnych);
- 5) uzupełniające licea ogólnokształcące na podstawie programowej zasadniczej szkoły zawodowej – w roku szkolnym 2014/15 zakończyły działalność; wykazani są wyłącznie absolwenci;
- 6) licea profilowane – w roku szkolnym 2014/15 zakończyły działalność; wykazani są wyłącznie absolwenci;
- 7) technika;

3. *Information regarding art schools leading to professional certification - unless otherwise indicated - refers exclusively to **general art schools**, excluding schools providing art education only.*

4. *Data, presented in the chapter are related to: pre-primary education, schools for children and youth, post-secondary schools, tertiary education and schools for adults.*

5. *Data include schools and establishments managed by central (government) entities and local self-government entities (gminas, powiats and voivodships), as well as by other legal and natural persons.*

6. *Schools (with the exception of higher education institutions) and establishments can be public, non-public and non-public with the competence of a public school. A non-public school can obtain the competence of a public school, if it implements the minimum programme as well as applies the principles of classifying and promoting pupils and students as established by the Ministry of National Education, allowing students to obtain state certificates or diplomas. Central (government) entities and local self-government entities can administer public schools only. Primary schools and lower secondary schools can be public schools, or non-public schools with the competence of public schools only.*

7. **Schools for children and youth** (including special schools) include:

- 1) *primary schools, of which sports schools and athletic schools (excluding special schools), branch schools (excluding special schools), art schools not leading to professional certification (excluding special schools) simultaneously conducting a primary school programme,;*
- 2) *lower secondary schools, of which sports schools and athletic schools (excluding special schools);*
- 3) *basic vocational schools;*
- 4) *general secondary schools, of which sports schools and athletic schools (excluding special schools);*
- 5) *supplementary general schools based on the programme of basic vocational school – in the 2014/15 school year they quitted (stopped operating); only graduates are presented;*
- 6) *specialized secondary schools – in the 2014/15 school year they quitted (stopped operating); only graduates are presented;*
- 7) *technical secondary schools;*

- 8) technika uzupełniające na podbudowie programowej zasadniczej szkoły zawodowej – w roku szkolnym 2014/15 zakończyły działalność; wykazani są wyłącznie absolwenci;
- 9) ogólnokształcące szkoły artystyczne dające uprawnienia zawodowe (bez szkół specjalnych);
- 10) specjalne szkoły przysposabiające do pracy.

**8. Szkoły policealne** - kształcące w formie dziennej, wieczorowej i zaocznej oraz w roku szkolnym 2008/09 również w formie stacjonarnej i na odległość, obejmują:

- 1) policealne szkoły zawodowe (1-, 2- lub 3-letnie), łącznie ze szkołami specjalnymi;
- 2) nauczycielskie kolegia języków obcych (3-letnie) oraz kolegia nauczycielskie (3-letnie), w których absolwentom nie nadaje się tytułu licencjata; bez szkół specjalnych prowadzonych przez wydziały edukacji wojewódzkich urzędów marszałkowskich;
- 3) kolegia pracowników służb społecznych (3-letnie) - od roku szkolnego 2005/06.

**9. Szkoły dla dorosłych** - kształcące w formie dziennej, wieczorowej i zaocznej oraz w roku szkolnym 2008/09 również w formie stacjonarnej i na odległość, obejmują:

- 1) szkoły podstawowe dla dorosłych;
- 2) gimnazja dla dorosłych;
- 3) zasadnicze szkoły zawodowe dla dorosłych – stopniowo likwidowane; od roku szkolnego 2012/13 brak naboru do klas pierwszych;
- 4) licea ogólnokształcące dla dorosłych;
- 5) uzupełniające licea ogólnokształcące dla dorosłych na podbudowie programowej zasadniczej szkoły zawodowej – w roku szkolnym 2014/15 zakończyły działalność; wykazani są wyłącznie absolwenci;
- 6) licea profilowane dla dorosłych – stopniowo likwidowane; od roku szkolnego 2012/13 brak naboru do klas pierwszych;
- 7) technika dla dorosłych – stopniowo likwidowane; od roku szkolnego 2012/13 brak naboru do klas pierwszych;
- 8) technika uzupełniające dla dorosłych na podbudowie programowej zasadniczej szkoły zawodowej – stopniowo likwidowane; od roku szkolnego 2013/14 brak naboru do klas pierwszych.

8) *supplementary technical schools based on the programme of basic vocational school – in the 2014/15 school year they quitted (stopped operating); only graduates are presented;*

9) *general art schools leading to professional certification (excluding special schools);*

10) *special job-training schools*

**8. Post-secondary schools** educating in day, evening, weekend and since 2008/09 school year distance learning and full-time programmes, from include:

- 1) *post-secondary vocational schools (1-, 2- or 3-year), including special schools;*
- 2) *foreign language teacher training colleges (3-year) as well as teacher training colleges (3-year), in which graduates do not receive title of licentiate; excluding special schools conducted by education departments of voivodship marshals' offices;*
- 3) *colleges of social work (3-year) - since 2005/06 school year.*

**9. Schools for adults** educating in day, evening, weekend and since 2008/09 school year distance learning and full-time programmes, from include:

- 1) *primary schools for adults;*
- 2) *lower secondary schools for adults;*
- 3) *basic vocational schools for adults – phased out; since the 2012/13 school year there has been no recruitment to the 1st grade;*
- 4) *general secondary schools for adults;*
- 5) *supplementary general schools for adults based on the programme of basic vocational school – in the 2014/15 school year they quitted (stopped operating); only graduates are presented;*
- 6) *specialized secondary schools for adults – phased out; since the 2012/13 school year there has been no recruitment to the 1st grade;*
- 7) *technical secondary schools for adults – phased out; since the 2012/13 school year there has been no recruitment to the 1st grade;*
- 8) *supplementary technical schools for adults based on the programme of basic vocational school – phased out; since the 2013/14 school year there has been no recruitment to the 1st grade.*

**10. Szkoły specjalne** organizowane są dla dzieci i młodzieży ze specjalnymi potrzebami edukacyjnymi, w tym dla młodzieży niepełnosprawnej.

Kształcenie może być realizowane w systemie szkolnym lub w formie indywidualnej. Kształcenie specjalne odbywa się w szkołach ogólnodostępnych (w których tworzone są oddziały specjalne lub klasy integracyjne i ogólnodostępne), w funkcjonujących samodzielnie szkołach specjalnych oraz w specjalnych ośrodkach szkolno-wychowawczych, innych placówkach oświatowo-wychowawczych lub placówkach wykonujących działalność leczniczą (do roku szkolnego 2011/12 określanych jako zakłady opieki zdrowotnej; łącznie z zakładami lecznictwa uzdrowiskowego).

**11. Placówki wychowania przedszkolnego** są to placówki opiekuńczo-wychowawcze, przeznaczone dla dzieci w wieku od lat 3 do rozpoczęcia przez nie nauki w szkole podstawowej, zapewniające dzieciom opiekę oraz mające na celu przygotowanie ich do nauki w szkole.

Do placówek wychowania przedszkolnego zaliczono:

- przedszkola,
- oddziały przedszkolne przy szkołach podstawowych oraz od roku szkolnego 2008/09:
- zespoły wychowania przedszkolnego,
- punkty przedszkolne.

**12.** Pomieszczenia szkolne nie obejmują pomieszczeń w szkołach dla dorosłych i specjalnych.

**13.** Dane dotyczące wychowania przedszkolnego oraz szkół podano według stanu na początku roku szkolnego; dane o absolwentach - na koniec roku szkolnego.

**14.** Prezentowane informacje opracowano na podstawie systemu informacji oświatowej administrowanego przez Ministerstwo Edukacji Narodowej.

**10. Special schools** are organized for disabled children and youth with special educational needs.

Education may be conducted within the school system or individually. Education occurs in mainstream schools (in which special or integrational and mainstream sections are established), in special schools operating independently, in as well as in special educational care centres, other educational institutions or the unit performing health care activities (until the 2011/12 school year defined as health care institutions; including health resorts treatment).

**11. Pre-primary education establishments** are care and educational centres designated for children 3 of age until beginning education in primary school secured children for care and aimed at preparation to education in school.

Pre-primary education establishments include:

- nursery schools,
- pre-primary sections in primary schools, as well as since 2008/09 school year:
- pre-primary education groups,
- pre-primary points.

**12.** Classrooms do not include classrooms in adult schools and special schools.

**13.** Data regarding pre-primary education and schools concern the beginning of the school year; data concerning graduates - the end of the school year.

**14.** The information presented, has been compiled on the basis of the Educational Information System, administered by the Ministry of national Education.

TABL. 1 (48). SZKOŁY PODSTAWOWE<sup>a</sup> DLA DZIECI I MŁODZIEŻY W ROKU SZKOLNYM 2014/15  
PRIMARY SCHOOLS<sup>a</sup> FOR CHILDREN AND YOUTH IN THE 2014/15 SCHOOL YEAR

WYSZCZEGÓLNIENIE SPECIFICATION	Szkoły Schools	Oddziały Sections	Uczniowie Pupils			Absolwenci <sup>b</sup> Graduates <sup>b</sup>	
			ogółem total	z ogółem of total		ogółem total	w tym kobiety of which females
				kobiety females	klasa I 1st grade		
<b>WOJEWÓDZTWO.....</b> <b>VOIVODSHIP</b>	<b>337</b>	<b>3353</b>	<b>61568</b>	<b>30102</b>	<b>14460</b>	<b>9170</b>	<b>4511</b>
<b>Podregion gorzowski.....</b> <i>Subregion</i>	<b>118</b>	<b>1242</b>	<b>23629</b>	<b>11452</b>	<b>5540</b>	<b>3488</b>	<b>1692</b>
<i>Powiaty:</i> <i>Powiats:</i>							
GORZOWSKI .....	27	235	4414	2146	1016	646	316
Gmina miejska <i>Urban gmina</i>							
Kostrzyn nad Odrą .....	2	53	1214	572	275	174	85
Gmina miejsko-wiejska <i>Urban-rural gmina</i>							
Witnica .....	4	40	795	400	174	127	62
w tym miasto .....	1	22	518	265	116	84	38
<i>of which city</i>							
Gminy wiejskie: <i>Rural gminas:</i>							
Bogdaniec .....	4	27	457	220	120	76	46
Deszczno .....	4	31	554	264	131	74	31
Kłodawa .....	2	22	470	215	124	60	23
Lubiszyn .....	6	32	457	243	85	68	37
Santok .....	5	30	467	232	107	67	32
MIĘDZYRZECKI .....	16	181	3400	1621	810	520	253
Gminy miejsko-wiejskie: <i>Urban-rural gminas:</i>							
Międzyrzecz .....	6	77	1547	752	382	252	122
w tym miasto .....	4	65	1391	676	344	228	115
<i>of which city</i>							
Skwierzyna .....	3	37	667	310	160	89	43
w tym miasto .....	1	25	561	262	142	70	33
<i>of which city</i>							
Trzciel .....	2	20	383	189	91	49	21
w tym miasto .....	1	12	216	116	50	25	10
<i>of which city</i>							
Gminy wiejskie: <i>Rural gminas:</i>							
Bledzew .....	2	13	209	114	40	48	25
Przytoczna .....	2	20	327	131	76	44	24
Pszczew .....	1	14	267	125	61	38	18

<sup>a</sup> Bez dzieci w wieku 6 lat objętych edukacją w placówkach wychowania przedszkolnego. <sup>b</sup> Z roku szkolnego 2013/14.

<sup>a</sup> Excluding children aged 6 attending pre-primary education establishments. <sup>b</sup> From 2013/14 school year.

TABL. 1 (48). SZKOŁY PODSTAWOWE<sup>a</sup> DLA DZIECI I MŁODZIEŻY W ROKU SZKOLNYM 2014/15 (cd.)  
 PRIMARY SCHOOLS<sup>a</sup> FOR CHILDREN AND YOUTH IN THE 2014/15 SCHOOL YEAR (cont.)

WYSZCZEGÓLNIENIE SPECIFICATION	Szkoły Schools	Oddziały Sections	Uczniowie Pupils			Absolwenci <sup>b</sup> Graduates <sup>b</sup>	
			ogółem total	z ogółem of total		ogółem total	w tym kobiety of which females
				kobiety females	klasa I 1 <sup>st</sup> grade		
SŁUBICKI .....	18	173	3075	1484	712	420	206
Gminy miejsko-wiejskie: <i>Urban-rural gminas:</i>							
Cybinka .....	2	22	459	217	105	80	37
w tym miasto..... <i>of which city</i>	1	15	332	155	69	62	29
Ośno Lubuskie.....	2	20	410	213	102	58	36
w tym miasto..... <i>of which city</i>	1	14	323	170	76	50	31
Rzepin .....	2	33	689	346	161	84	39
w tym miasto..... <i>of which city</i>	1	23	512	255	124	65	32
Słubice.....	8	74	1219	575	268	158	75
w tym miasto..... <i>of which city</i>	6	62	1101	516	237	142	71
Gmina wiejska <i>Rural gmina</i>							
Górzycza .....	4	24	298	133	76	40	19
STRZELECKO- DREZDENECKI .....	22	181	3237	1572	797	506	250
Gminy miejsko-wiejskie: <i>Urban-rural gminas:</i>							
Dobiegiew .....	1	18	413	204	99	54	29
w tym miasto..... <i>of which city</i>	1	18	413	204	99	54	29
Drezdenko .....	10	64	1159	569	289	179	77
w tym miasto..... <i>of which city</i>	2	35	777	380	198	135	53
Strzelce Krajeńskie .....	6	63	1084	532	263	171	96
w tym miasto..... <i>of which city</i>	2	39	810	393	197	118	68
Gminy wiejskie: <i>Rural gminas:</i>							
Stare Kurowo .....	2	17	289	135	67	44	22
Zwierzyn .....	3	19	292	132	79	58	26

<sup>a</sup> Bez dzieci w wieku 6 lat objętych edukacją w placówkach wychowania przedszkolnego. <sup>b</sup> Z roku szkolnego 2013/14.

<sup>a</sup> Excluding children aged 6 attending pre-primary education establishments. <sup>b</sup> From 2013/14 school year.

TABL. 1 (48). SZKOŁY PODSTAWOWE<sup>a</sup> DLA DZIECI I MŁODZIEŻY W ROKU SZKOLNYM 2014/15 (cd.)  
 PRIMARY SCHOOLS<sup>a</sup> FOR CHILDREN AND YOUTH IN THE 2014/15 SCHOOL YEAR  
 (cont.)

WYSZCZEGÓLNIENIE SPECIFICATION	Szkoły Schools	Oddziały Sections	Uczniowie Pupils			Absolwenci <sup>b</sup> Graduates <sup>b</sup>	
			ogółem total	z ogółem of total		ogółem total	w tym kobiety of which females
				kobiety females	klasa I 1st grade		
SULECIŃSKI .....	13	124	2219	1103	498	311	147
Gminy miejsko-wiejskie: <i>Urban-rural gminas:</i>							
Lubniewice .....	1	9	171	84	33	32	14
w tym miasto .....	1	9	171	84	33	32	14
<i>of which city</i>							
Sulęcín .....	4	54	1002	491	234	137	62
w tym miasto .....	2	40	788	398	179	113	48
<i>of which city</i>							
Torzým .....	4	28	440	234	84	55	30
w tym miasto .....	1	13	231	127	37	30	18
<i>of which city</i>							
Gminy wiejskie: <i>Rural gminas:</i>							
Krzeszyce .....	2	17	309	144	75	43	21
Stońsk .....	2	16	297	150	72	44	20
Miasto na prawach powiatu <i>City with powiat status</i>							
Gorzów Wlkp. ....	22	348	7284	3526	1707	1085	520
<b>Podregion zielonogórski ....</b>	<b>219</b>	<b>2111</b>	<b>37939</b>	<b>18650</b>	<b>8920</b>	<b>5682</b>	<b>2819</b>
<i>Subregion</i>							
Powiaty: <i>Powiats:</i>							
KROŚNIEŃSKI .....	26	189	3267	1629	776	494	232
Gmina miejska <i>Urban gmina</i>							
Gubin .....	4	51	1012	505	215	147	70
Gmina miejsko-wiejska <i>Urban-rural gmina</i>							
Krosno Odrzańskie .....	7	59	1089	549	274	143	76
w tym miasto .....	4	40	822	398	208	104	55
<i>of which city</i>							
Gminy wiejskie: <i>Rural gminas:</i>							
Bobrowice .....	2	12	204	102	46	34	16
Bytnica .....	1	7	133	66	36	26	10
Dąbie .....	4	17	262	139	69	43	17
Gubin .....	5	30	366	179	81	76	33
Maszewo .....	3	13	201	89	55	25	10

<sup>a</sup> Bez dzieci w wieku 6 lat objętych edukacją w placówkach wychowania przedszkolnego. <sup>b</sup> Z roku szkolnego 2013/14.

<sup>a</sup> Excluding children aged 6 attending pre-primary education establishments. <sup>b</sup> From 2013/14 school year.

TABL. 1 (48). SZKOŁY PODSTAWOWE<sup>a</sup> DLA DZIECI I MŁODZIEŻY W ROKU SZKOLNYM 2014/15 (cd.)  
 PRIMARY SCHOOLS<sup>a</sup> FOR CHILDREN AND YOUTH IN THE 2014/15 SCHOOL YEAR (cont.)

WYSZCZEGÓLNIENIE SPECIFICATION	Szkoły Schools	Oddziały Sections	Uczniowie Pupils			Absolwenci <sup>b</sup> Graduates <sup>b</sup>	
			ogółem total	z ogółem of total		ogółem total	w tym kobiety of which females
				kobiety females	klasa I 1 <sup>st</sup> grade		
NOWOSOLSKI.....	25	276	5391	2648	1292	794	392
Gmina miejska <i>Urban gmina</i>							
Nowa Sól.....	8	116	2407	1189	590	323	159
Gminy miejsko-wiejskie: <i>Urban-rural gminas:</i>							
Bytom Odrzański.....	1	19	395	189	87	49	21
w tym miasto..... <i>of which city</i>	1	19	395	189	87	49	21
Kozuchów.....	4	48	951	472	244	180	89
w tym miasto..... <i>of which city</i>	2	33	727	360	181	135	67
Nowe Miasteczko.....	2	21	361	186	89	56	22
w tym miasto..... <i>of which city</i>	1	16	318	167	76	47	19
Gminy wiejskie: <i>Rural gminas:</i>							
Kolsko.....	2	13	227	109	45	27	16
Nowa Sól.....	3	21	361	182	63	46	25
Otyń.....	3	25	441	207	113	77	43
Siedlisko.....	2	13	248	114	61	36	17
ŚWIEBODZIŃSKI.....	20	212	3527	1734	822	526	260
Gminy miejsko-wiejskie: <i>Urban-rural gminas:</i>							
Świebodzin.....	6	94	1976	966	455	275	120
w tym miasto..... <i>of which city</i>	5	88	1851	905	431	255	109
Zbąszynek.....	3	28	518	283	107	81	47
w tym miasto..... <i>of which city</i>	1	16	339	185	68	48	26
Gminy wiejskie: <i>Rural gminas:</i>							
Lubrza.....	3	39	215	90	50	39	23
Łągów.....	3	19	286	147	77	49	24
Skąpe.....	3	19	308	133	75	44	21
Szczaniec.....	2	13	224	115	58	38	25

<sup>a</sup> Bez dzieci w wieku 6 lat objętych edukacją w placówkach wychowania przedszkolnego. <sup>b</sup> Z roku szkolnego 2013/14.

<sup>a</sup> Excluding children aged 6 attending pre-primary education establishments. <sup>b</sup> From 2013/14 school year.



TABL. 1 (48). SZKOŁY PODSTAWOWE<sup>a</sup> DLA DZIECI I MŁODZIEŻY W ROKU SZKOLNYM 2014/15 (cd.)  
 PRIMARY SCHOOLS<sup>a</sup> FOR CHILDREN AND YOUTH IN THE 2014/15 SCHOOL YEAR  
 (cont.)

WYSZCZEGÓLNIENIE SPECIFICATION	Szkoły Schools	Oddziały Sections	Uczniowie Pupils			Absolwenci <sup>b</sup> Graduates <sup>b</sup>	
			ogółem total	z ogółem of total		ogółem total	w tym kobiety of which females
				kobiety females	klasa I 1st grade		
WSCHOWSKI .....	19	164	2648	1294	590	413	223
Gminy miejsko-wiejskie: <i>Urban-rural gminas:</i>							
Stawa .....	7	52	898	430	198	140	75
w tym miasto..... <i>of which city</i>	1	26	497	245	110	83	45
Szlichtyngowa .....	3	24	336	176	79	52	26
w tym miasto..... <i>of which city</i>	1	12	214	113	42	34	16
Wschowa .....	9	88	1414	688	313	221	122
w tym miasto..... <i>of which city</i>	3	52	1032	495	242	156	89
ZIELONOGÓRSKI.....	38	331	5647	2772	1315	844	421
Gminy miejsko-wiejskie: <i>Urban-rural gminas:</i>							
Babimost.....	4	27	397	179	80	79	30
w tym miasto..... <i>of which city</i>	2	15	260	119	56	55	20
Czerwieńsk .....	5	39	595	305	156	82	38
w tym miasto..... <i>of which city</i>	1	14	289	155	84	33	14
Kargowa.....	2	18	362	198	77	52	30
w tym miasto..... <i>of which city</i>	1	18	362	198	77	52	30
Nowogród Bobrzański.....	4	36	586	284	139	77	41
w tym miasto..... <i>of which city</i>	1	19	395	182	101	51	27
Sulechów .....	8	88	1531	749	382	228	112
w tym miasto..... <i>of which city</i>	3	58	1241	610	317	179	90
Gminy wiejskie: <i>Rural gminas:</i>							
Bojadła.....	2	13	214	107	43	31	14
Świdnica .....	3	20	328	141	66	41	20
Trzebiechów .....	1	11	208	107	66	31	14
Zabór .....	4	17	229	99	40	64	35
Zielona Góra.....	5	62	1197	603	266	159	87

<sup>a</sup> Bez dzieci w wieku 6 lat objętych edukacją w placówkach wychowania przedszkolnego. <sup>b</sup> Z roku szkolnego 2013/14.

<sup>a</sup> Excluding children aged 6 attending pre-primary education establishments. <sup>b</sup> From 2013/14 school year.

TABL. 1 (48). SZKOŁY PODSTAWOWE<sup>a</sup> DLA DZIECI I MŁODZIEŻY W ROKU SZKOLNYM 2014/15 (dok.)  
 PRIMARY SCHOOLS<sup>a</sup> FOR CHILDREN AND YOUTH IN THE 2014/15 SCHOOL YEAR  
 (cont.)

WYSZCZEGÓLNIENIE SPECIFICATION	Szkoły Schools	Oddziały Sections	Uczniowie Pupils			Absolwenci <sup>b</sup> Graduates <sup>b</sup>	
			ogółem total	z ogółem of total		ogółem total	w tym kobiety of which females
				kobiety females	klasa I 1 <sup>st</sup> grade		
ŻAGAŃSKI .....	34	261	4593	2222	1177	764	365
Gminy miejskie: <i>Urban gminas:</i>							
Gozdnica.....	1	7	139	65	36	25	13
Żagań .....	8	82	1540	718	378	256	120
Gminy miejsko-wiejskie: <i>Urban-rural gminas:</i>							
Iłowa .....	3	21	390	190	88	76	40
w tym miasto..... <i>of which city</i>	1	16	340	165	66	66	35
Małomice .....	2	18	296	161	75	52	27
w tym miasto..... <i>of which city</i>	1	12	231	130	59	45	21
Szprotawa .....	7	72	1267	625	348	214	101
w tym miasto..... <i>of which city</i>	3	38	695	345	188	133	59
Gminy wiejskie: <i>Rural gminas:</i>							
Brzeźnica .....	3	13	243	118	54	36	18
Niegosławice.....	2	14	276	132	83	38	17
Wymiarki.....	1	6	111	54	23	23	13
Żagań .....	7	28	331	159	92	44	16
ŻARSKI .....	38	346	5999	2934	1439	909	454
Gminy miejskie: <i>Urban gminas:</i>							
Łęknica .....	1	10	200	91	50	16	4
Żary .....	10	131	2469	1200	588	360	176
Gminy miejsko-wiejskie: <i>Urban-rural gminas:</i>							
Jasień .....	3	25	411	195	91	54	31
w tym miasto..... <i>of which city</i>	1	13	269	127	59	33	18
Lubsko .....	7	67	1162	558	272	201	105
w tym miasto..... <i>of which city</i>	5	57	1017	479	226	179	94
Gminy wiejskie: <i>Rural gminas:</i>							
Brody .....	1	12	220	124	54	36	23
Lipinki Łużyckie.....	1	10	200	105	48	32	13
Przewóz .....	3	14	200	103	41	31	15
Trzebień .....	4	26	343	160	97	51	23
Tuplice .....	1	10	177	92	51	32	13
Żary .....	7	41	617	306	147	96	51
Miasto na prawach powiatu <i>City with powiat status</i>							
Zielona Góra.....	19	332	6867	3417	1509	938	472

<sup>a</sup> Bez dzieci w wieku 6 lat objętych edukacją w placówkach wychowania przedszkolnego. <sup>b</sup> Z roku szkolnego 2013/14.

Źródło: dane Ministerstwa Edukacji Narodowej.

<sup>a</sup> Excluding children aged 6 attending pre-primary education establishments. <sup>b</sup> From 2013/14 school year.

Source: data of the Ministry of National Education.

TABL. 2 (49). GIMNAZJA DLA DZIECI I MŁODZIEŻY W ROKU SZKOLNYM 2014/15  
 LOWER SECONDARY SCHOOLS FOR CHILDREN AND YOUTH IN THE 2014/15  
 SCHOOL YEAR

WYSZCZEGÓLNIENIE SPECIFICATION	Szkoły Schools	Oddziały Sections	Uczniowie Pupils			Absolwenci <sup>a</sup> Graduates <sup>a</sup>	
			ogółem total	z ogółem of total		ogółem total	w tym kobiety of which females
				kobiety females	klasa I 1 <sup>st</sup> grade		
<b>WOJEWÓDZTWO.....</b>	<b>183</b>	<b>1382</b>	<b>28731</b>	<b>13837</b>	<b>9654</b>	<b>9628</b>	<b>4668</b>
<b>VOIVODSHIP</b>							
<b>Podregion gorzowski .....</b>	<b>64</b>	<b>505</b>	<b>10732</b>	<b>5212</b>	<b>3759</b>	<b>3472</b>	<b>1683</b>
<i>Subregion</i>							
<i>Powiaty:</i>							
<i>Powiaty:</i>							
GORZOWSKI .....	12	94	1938	960	679	605	283
<i>Gmina miejska</i>							
<i>Urban gmina</i>							
Kostrzyn nad Odrą.....	2	28	565	288	185	196	92
<i>Gmina miejsko-wiejska</i>							
<i>Urban-rural gmina</i>							
Witnica.....	1	16	365	178	123	114	58
<i>w tym miasto.....</i>	<i>1</i>	<i>16</i>	<i>365</i>	<i>178</i>	<i>123</i>	<i>114</i>	<i>58</i>
<i>of which city</i>							
<i>Gminy wiejskie:</i>							
<i>Rural gminas:</i>							
Bogdaniec.....	1	9	197	102	74	60	24
Deszczno.....	1	9	223	99	80	65	28
Kłodawa.....	2	9	177	90	63	43	20
Lubiszyn.....	2	10	208	105	75	52	27
Santok.....	3	13	203	98	79	75	34
MIĘDZYRZECKI.....	9	76	1569	759	535	517	245
<i>Gminy miejsko-wiejskie:</i>							
<i>Urban-rural gminas:</i>							
Międzyrzecz.....	3	35	740	348	272	234	110
<i>w tym miasto.....</i>	<i>3</i>	<i>35</i>	<i>740</i>	<i>348</i>	<i>272</i>	<i>234</i>	<i>110</i>
<i>of which city</i>							
Skwierzyna .....	1	14	316	168	91	102	47
<i>w tym miasto.....</i>	<i>1</i>	<i>14</i>	<i>316</i>	<i>168</i>	<i>91</i>	<i>102</i>	<i>47</i>
<i>of which city</i>							
Trzciel .....	2	8	160	75	46	53	31
<i>w tym miasto.....</i>	<i>1</i>	<i>4</i>	<i>85</i>	<i>39</i>	<i>25</i>	<i>28</i>	<i>17</i>
<i>of which city</i>							
<i>Gminy wiejskie:</i>							
<i>Rural gminas:</i>							
Błędzew .....	1	6	111	56	42	42	17
Przytoczna.....	1	7	131	59	41	45	21
Pszczew.....	1	6	111	53	43	41	19

<sup>a</sup> Z roku szkolnego 2013/14.

<sup>a</sup> From 2013/14 school year.

TABL. 2 (49). **GIMNAZJA DLA DZIECI I MŁODZIEŻY W ROKU SZKOLNYM 2014/15 (cd.)**  
**LOWER SECONDARY SCHOOLS FOR CHILDREN AND YOUTH IN THE 2014/15**  
**SCHOOL YEAR (cont.)**

WYSZCZEGÓLNIENIE SPECIFICATION	Szkoły Schools	Oddziały Sections	Uczniowie Pupils			Absolwenci <sup>a</sup> Graduates <sup>a</sup>	
			ogółem total	z ogółem of total		ogółem total	w tym kobiety of which females
				kobiety females	klasa I 1st grade		
ŚLUBICKI .....	8	64	1351	669	455	477	244
Gminy miejsko-wiejskie: <i>Urban-rural gminas:</i>							
Cybinka .....	1	10	213	90	86	89	50
w tym miasto .....	1	10	213	90	86	89	50
<i>of which city</i>							
Ośno Lubuskie .....	1	8	179	94	65	73	41
w tym miasto .....	1	8	179	94	65	73	41
<i>of which city</i>							
Rzepin .....	2	13	271	136	85	87	40
w tym miasto .....	1	9	209	108	65	65	30
<i>of which city</i>							
Stubice .....	3	27	534	272	177	174	87
w tym miasto .....	3	27	534	272	177	174	87
<i>of which city</i>							
Gmina wiejska <i>Rural gmina</i>							
Górzycza .....	1	6	154	77	42	54	26
STRZELECKO- DREZDENECKI .....	8	74	1526	713	550	464	224
Gminy miejsko-wiejskie: <i>Urban-rural gminas:</i>							
Dobiegiew .....	1	8	177	86	64	58	26
w tym miasto .....	1	8	177	86	64	58	26
<i>of which city</i>							
Drezdenko .....	2	22	486	215	182	136	71
w tym miasto .....	2	22	486	215	182	136	71
<i>of which city</i>							
Strzelce Krajeńskie .....	2	29	579	277	196	180	89
w tym miasto .....	2	29	579	277	196	180	89
<i>of which city</i>							
Gminy wiejskie: <i>Rural gminas:</i>							
Stare Kurowo .....	1	6	125	59	47	44	19
Zwierzyn .....	2	9	159	76	61	46	19

<sup>a</sup> Z roku szkolnego 2013/14.

<sup>a</sup> From 2013/14 school year.

TABL. 2 (49). GIMNAZJA DLA DZIECI I MŁODZIEŻY W ROKU SZKOLNYM 2014/15 (cd.)  
 LOWER SECONDARY SCHOOLS FOR CHILDREN AND YOUTH IN THE 2014/15  
 SCHOOL YEAR (cont.)

WYSZCZEGÓLNIENIE SPECIFICATION	Szkoły Schools	Oddziały Sections	Uczniowie Pupils			Absolwenci <sup>a</sup> Graduates <sup>a</sup>	
			ogółem total	z ogółem of total		ogółem total	w tym kobiety of which females
				kobiety females	klasa I 1st grade		
SULECIŃSKI .....	6	49	991	478	334	354	174
Gminy miejsko-wiejskie: <i>Urban-rural gminas:</i>							
Lubniewice .....	1	4	84	42	33	30	15
w tym miasto .....	1	4	84	42	33	30	15
<i>of which city</i>							
Sulęcín .....	2	23	435	201	148	142	77
w tym miasto .....	2	23	435	201	148	142	77
<i>of which city</i>							
Torzým .....	1	10	183	98	61	86	40
w tym miasto .....	1	10	183	98	61	86	40
<i>of which city</i>							
Gminy wiejskie: <i>Rural gminas:</i>							
Krzeszyce .....	1	6	137	68	44	51	23
Stońsk .....	1	6	152	69	48	45	19
Miasto na prawach powiatu <i>City with powiat status</i>							
Gorzów Wlkp. ....	21	148	3357	1633	1206	1055	513
<b>Podregion zielonogórski ...</b>	<b>119</b>	<b>877</b>	<b>17999</b>	<b>8625</b>	<b>5895</b>	<b>6156</b>	<b>2985</b>
<i>Subregion</i>							
Powiaty: <i>Powiats:</i>							
KROŚNIENSKI .....	14	85	1571	739	495	569	293
Gmina miejska <i>Urban gmina</i>							
Gubin .....	3	25	453	220	138	173	90
Gmina miejsko-wiejska <i>Urban-rural gmina</i>							
Krosno Odrzańskie .....	4	27	500	230	148	195	99
w tym miasto .....	3	22	420	195	126	176	92
<i>of which city</i>							
Gminy wiejskie: <i>Rural gminas:</i>							
Bobrowice .....	1	6	91	41	33	37	22
Bytnica .....	1	3	72	37	25	20	10
Dąbie .....	1	8	164	76	47	45	23
Gubin .....	3	13	214	101	75	62	33
Maszewo .....	1	3	77	34	29	37	16

<sup>a</sup> Z roku szkolnego 2013/14.

<sup>a</sup> From 2013/14 school year.

TABL. 2 (49). **GIMNAZJA DLA DZIECI I MŁODZIEŻY W ROKU SZKOLNYM 2014/15 (cd.)**  
**LOWER SECONDARY SCHOOLS FOR CHILDREN AND YOUTH IN THE 2014/15**  
**SCHOOL YEAR (cont.)**

WYSZCZEGÓLNIENIE SPECIFICATION	Szkoły Schools	Oddziały Sections	Uczniowie Pupils			Absolwenci <sup>a</sup> Graduates <sup>a</sup>	
			ogółem total	z ogółem of total		ogółem total	w tym kobiety of which females
				kobiety females	klasa I 1st grade		
NOWOSOLSKI.....	14	118	2358	1137	830	812	417
Gmina miejska <i>Urban gmina</i>							
Nowa Sól .....	5	57	1109	540	374	367	186
Gminy miejsko-wiejskie: <i>Urban-rural gminas:</i>							
Bytom Odrzański.....	1	6	152	76	45	67	33
w tym miasto.....	1	6	152	76	45	67	33
<i>of which city</i>							
Kozuchów .....	1	18	412	204	163	138	73
w tym miasto.....	1	18	412	204	163	138	73
<i>of which city</i>							
Nowe Miasteczko.....	1	10	168	79	59	55	28
w tym miasto.....	1	10	168	79	59	55	28
<i>of which city</i>							
Gminy wiejskie: <i>Rural gminas:</i>							
Kolsko.....	2	6	91	47	30	41	22
Nowa Sól .....	1	4	78	35	26	19	12
Otyń .....	2	12	237	106	89	83	43
Siedlisko .....	1	5	111	50	44	42	20
ŚWIEBODZIŃSKI.....	8	83	1702	841	535	610	300
Gminy miejsko-wiejskie: <i>Urban-rural gminas:</i>							
Świebodzin .....	3	48	1053	516	327	367	188
w tym miasto.....	3	48	1053	516	327	367	188
<i>of which city</i>							
Zbąszynek .....	1	12	240	124	80	78	37
w tym miasto.....	1	12	240	124	80	78	37
<i>of which city</i>							
Gminy wiejskie: <i>Rural gminas:</i>							
Lubrza.....	1	4	79	42	24	34	17
Łagów .....	1	6	124	59	45	50	22
Skąpe .....	1	7	110	43	28	41	15
Szczaniec .....	1	6	96	57	31	40	21

<sup>a</sup> Z roku szkolnego 2013/14.

<sup>a</sup> From 2013/14 school year.

TABL. 2 (49). GIMNAZJA DLA DZIECI I MŁODZIEŻY W ROKU SZKOLNYM 2014/15 (cd.)  
 LOWER SECONDARY SCHOOLS FOR CHILDREN AND YOUTH IN THE 2014/15  
 SCHOOL YEAR (cont.)

WYSZCZEGÓLNIENIE SPECIFICATION	Szkoły Schools	Oddziały Sections	Uczniowie Pupils			Absolwenci <sup>a</sup> Graduates <sup>a</sup>	
			ogółem total	z ogółem of total		ogółem total	w tym kobiety of which females
				kobiety females	klasa I 1 <sup>st</sup> grade		
WSCHOWSKI.....	8	61	1298	645	427	428	214
Gminy miejsko-wiejskie: <i>Urban-rural gminas:</i>							
Sława.....	2	18	385	198	144	137	77
w tym miasto.....	1	13	301	153	122	105	56
<i>of which city</i>							
Szlichtyngowa.....	1	7	118	59	45	44	23
w tym miasto.....	1	7	118	59	45	44	23
<i>of which city</i>							
Wschowa.....	5	36	795	388	238	247	114
w tym miasto.....	5	36	795	388	238	247	114
<i>of which city</i>							
ZIELONOGÓRSKI.....	18	117	2269	1057	706	877	402
Gminy miejsko-wiejskie: <i>Urban-rural gminas:</i>							
Babimost.....	2	13	257	105	82	94	32
w tym miasto.....	2	13	257	105	82	94	32
<i>of which city</i>							
Czerwieńsk.....	1	10	198	87	69	84	37
w tym miasto.....	1	10	198	87	69	84	37
<i>of which city</i>							
Kargowa.....	2	8	185	97	51	61	30
w tym miasto.....	1	8	185	97	51	61	30
<i>of which city</i>							
Nowogród Bobrzański.....	1	10	198	96	48	85	57
w tym miasto.....	1	10	198	96	48	85	57
<i>of which city</i>							
Sulechów.....	4	38	758	366	248	276	124
w tym miasto.....	3	32	677	334	219	246	111
<i>of which city</i>							
Gminy wiejskie: <i>Rural gminas:</i>							
Bojadła.....	1	6	92	46	33	34	13
Świdnica.....	1	6	114	58	36	48	22
Trzebiechów.....	1	6	105	54	31	37	22
Zabór.....	3	6	83	34	32	44	20
Zielona Góra.....	2	14	279	114	76	114	45

<sup>a</sup> Z roku szkolnego 2013/14.

<sup>a</sup> From 2013/14 school year.

TABL. 2 (49). GIMNAZJA DLA DZIECI I MŁODZIEŻY W ROKU SZKOLNYM 2014/15 (dok.)  
 LOWER SECONDARY SCHOOLS FOR CHILDREN AND YOUTH IN THE 2014/15  
 SCHOOL YEAR (cont.)

WYSZCZEGÓLNIENIE SPECIFICATION	Szkoły Schools	Oddziały Sections	Uczniowie Pupils			Absolwenci <sup>a</sup> Graduates <sup>a</sup>	
			ogółem total	z ogółem of total		ogółem total	w tym kobiety of which females
				kobiety females	klasa I 1st grade		
ŻAGAŃSKI .....	17	113	2343	1091	774	775	363
Gminy miejskie: Urban gminas:							
Gozdnica.....	1	3	63	30	22	21	9
Żagań .....	3	34	740	354	255	239	113
Gminy miejsko-wiejskie: Urban-rural gminas:							
Iłowa .....	1	8	171	85	60	76	35
w tym miasto..... of which city	1	8	171	85	60	76	35
Małomice .....	1	6	121	64	48	43	19
w tym miasto..... of which city	1	6	121	64	48	43	19
Szprotawa .....	7	39	797	338	245	262	121
w tym miasto..... of which city	5	24	456	208	157	142	72
Gminy wiejskie: Rural gminas:							
Brzeźnica .....	1	6	111	59	37	34	17
Niegosławice.....	1	7	139	74	39	37	16
Wymiarki.....	1	3	69	35	24	21	8
Żagań .....	1	7	132	52	44	42	25
ŻARSKI .....	24	155	3030	1447	978	1045	489
Gminy miejskie: Urban gminas:							
Łęknica .....	1	4	77	30	18	27	17
Żary .....	9	72	1361	661	428	477	209
Gminy miejsko-wiejskie: Urban-rural gminas:							
Jasień .....	1	9	161	78	50	53	30
w tym miasto..... of which city	1	9	161	78	50	53	30
Lubsko .....	5	31	665	313	216	214	101
w tym miasto..... of which city	5	31	665	313	216	214	101
Gminy wiejskie: Rural gminas:							
Brody .....	1	6	99	49	33	43	24
Lipinki Łużyckie.....	1	5	97	41	34	22	10
Przewóz.....	1	6	99	50	34	42	15
Trzebień.....	1	7	166	78	49	55	24
Tuplice .....	1	5	85	34	33	41	16
Żary .....	3	10	220	113	83	71	43
Miasto na prawach powiatu City with powiat status							
Zielona Góra.....	16	145	3428	1668	1150	1040	507

<sup>a</sup> Z roku szkolnego 2013/14.

Źródło: dane Ministerstwa Edukacji Narodowej.

<sup>a</sup> From 2013/14 school year.

Source: data of the Ministry of National Education.



TABL. 3 (50). ZASADNICZE SZKOŁY ZAWODOWE DLA MŁODZIEŻY W ROKU SZKOLNYM 2014/15

## BASIC VOCATIONAL SCHOOLS FOR YOUTH IN 2014/15 SCHOOL YEAR

WYSZCZEGÓLNIENIE SPECIFICATION a – zasadnicze szkoły zawodowe basic vocational schools b – szkoły specjalne przysposabiające do pracy special job-training schools	Szkoły Schools	Oddziały Sections	Uczniowie Pupils			Absolwenci <sup>1</sup> Graduates <sup>1</sup>		
			ogółem total	z ogółem of total		ogółem total	w tym kobiety of which females	
				kobiety females	klasa I 1 <sup>st</sup> grade			
<b>WOJEWÓDZTWO...</b>	<b>a</b>	<b>59</b>	<b>373</b>	<b>5738</b>	<b>1998</b>	<b>2054</b>	<b>1431</b>	<b>288</b>
<b>VOIVODSHIP.....</b>	<b>b</b>	<b>17</b>	<b>51</b>	<b>359</b>	<b>150</b>	<b>81</b>	<b>65</b>	<b>31</b>
<b>Podregion gorzowski .....</b>	<b>a</b>	<b>22</b>	<b>135</b>	<b>2103</b>	<b>706</b>	<b>737</b>	<b>600</b>	<b>128</b>
<i>Subregion</i>	<b>b</b>	<b>6</b>	<b>18</b>	<b>122</b>	<b>52</b>	<b>17</b>	<b>26</b>	<b>13</b>
<i>Powiaty: Powiats:</i>								
Gorzowski.....	a	3	13	264	74	89	42	4
	b	1	1	4	2	-	2	1
Międzyrzecki.....	a	4	31	314	121	108	84	9
	b	1	5	34	15	8	4	-
Słubicki.....	a	3	14	124	58	42	28	7
	b	1	1	6	2	1	2	1
Strzelecko-drezdenecki .....	a	4	36	394	152	125	93	12
	b	1	4	27	17	7	11	9
Sulęciński .....	a	1	6	147	47	60	142	43
	b	1	2	15	5	1	-	-
<i>Miasto na prawach powiatu</i> <i>City with powiat status</i>								
Gorzów Wlkp.....	a	7	35	860	254	313	211	53
	b	1	5	36	11	-	7	2
<b>Podregion zielonogórski.</b>	<b>a</b>	<b>37</b>	<b>238</b>	<b>3635</b>	<b>1292</b>	<b>1317</b>	<b>831</b>	<b>160</b>
<i>Subregion</i>	<b>b</b>	<b>11</b>	<b>33</b>	<b>237</b>	<b>98</b>	<b>64</b>	<b>39</b>	<b>18</b>
<i>Powiaty: Powiats:</i>								
Krośnieński.....	a	2	11	272	87	102	55	13
	b	2	3	22	10	5	3	2
Nowosolski .....	a	6	24	499	175	179	92	17
	b	1	3	16	8	4	2	2
Świebodziński.....	a	4	24	532	189	180	153	35
	b	1	5	32	9	12	6	2
Wschowski .....	a	3	18	342	133	131	91	16
	b	1	3	18	11	5	6	3
Zielonogórski .....	a	2	13	280	113	111	71	13
	b	1	3	27	10	6	2	2
Żagański.....	a	6	22	425	145	144	77	6
	b	2	5	36	15	15	8	4
Żarski .....	a	7	47	549	196	223	131	19
	b	2	5	47	24	10	5	1
<i>Miasto na prawach powiatu</i> <i>City with powiat status</i>								
Zielona Góra.....	a	7	79	736	254	247	161	41
	b	1	6	39	11	7	7	2

1 Z roku szkolnego 2013/14.

Źródło: dane Ministerstwa Edukacji Narodowej.

1 From 2013/14 school year.

Source: data of the Ministry of National Education.

TABL. 4 (51). LICEA OGÓLNOKSZTAŁCĄCE DLA MŁODZIEŻY W ROKU SZKOLNYM 2014/15  
GENERAL SECONDARY SCHOOLS FOR YOUTH IN 2014/15 SCHOOL YEAR

SPECIFICATION	Szkoły Schools	Oddziały Sections	Uczniowie Pupils			Absolwenci <sup>a</sup> Graduates <sup>a</sup>	
			ogółem total	z ogółem of total		ogółem total	w tym kobiety of which females
				kobiety females	klasa I 1 <sup>st</sup> grade		
<b>WOJEWÓDZTWO..... VOIVODSHIP</b>	<b>56</b>	<b>454</b>	<b>11675</b>	<b>7290</b>	<b>3909</b>	<b>4301</b>	<b>2762</b>
<b>Podregion gorzowski .....</b> <i>Subregion</i>	<b>22</b>	<b>163</b>	<b>4269</b>	<b>2720</b>	<b>1399</b>	<b>1694</b>	<b>1078</b>
Powiaty: Powiats:							
Gorzowski.....	2	15	367	258	120	102	62
Międzyrzecki.....	2	13	344	213	106	151	95
Słubicki.....	3	22	510	312	169	211	125
Strzelecko-drezdenecki .....	3	20	486	301	137	193	141
Sulęciński.....	2	13	331	209	104	245	167
Miasto na prawach powiatu <i>City with powiat status</i>							
Gorzów Wlkp.....	10	80	2231	1427	763	792	488
<b>Podregion zielonogórski ...</b> <i>Subregion</i>	<b>34</b>	<b>291</b>	<b>7406</b>	<b>4570</b>	<b>2510</b>	<b>2607</b>	<b>1684</b>
Powiaty: Powiats:							
Krośnieński.....	4	21	470	296	158	191	134
Nowosolski .....	3	22	600	424	202	222	158
Świebodziński.....	2	20	516	332	173	186	119
Wschowski .....	3	15	359	229	132	133	78
Zielonogórski.....	2	19	477	252	167	141	97
Żagański.....	4	31	826	497	287	274	175
Żarski .....	7	45	1084	709	353	472	310
Miasto na prawach powiatu <i>City with powiat status</i>							
Zielona Góra.....	9	118	3074	1831	1038	988	613

<sup>a</sup> Z roku szkolnego 2013/14.

Źródło: dane Ministerstwa Edukacji Narodowej.

<sup>a</sup> From 2013/14 school year.

Source: data of the Ministry of National Education.

TABL. 5 (52). LICEA PROFILOWANE DLA MŁODZIEŻY W ROKU SZKOLNYM 2014/15  
SPECIALIZED SECONDARY SCHOOLS FOR YOUTH IN 2014/15 SCHOOL YEAR

WYSZCZEGÓLNIENIE SPECIFICATION	Szkoły Schools	Oddziały Sections	Uczniowie Students		Absolwenci <sup>a</sup> Graduates <sup>a</sup>	
			ogółem total	w tym kobiety of which females	ogółem total	w tym kobiety of which females
<b>WOJEWÓDZTWO..... VOIVODSHIP</b>	-	-	-	-	<b>25</b>	<b>12</b>
<b>Podregion gorzowski .....</b> <i>Subregion</i>	-	-	-	-	<b>25</b>	<b>12</b>
Powiat Powiats						
Międzyrzecki.....	-	-	-	-	25	12

<sup>a</sup> Z roku szkolnego 2013/14.

Źródło: dane Ministerstwa Edukacji Narodowej.

<sup>a</sup> From 2013/14 school year.

Source: data of the Ministry of National Education.

TABL. 6 (53). **TECHNIKA<sup>1</sup> ORAZ OGÓLNOKSZTAŁCĄCE SZKOŁY ARTYSTYCZNE<sup>2</sup> DLA MŁODZIEŻY W ROKU SZKOLNYM 2014/15**  
**TECHNICAL SECONDARY SCHOOLS<sup>1</sup> AS WELL AS GENERAL ART SCHOOLS<sup>2</sup> FOR YOUTH IN 2014/15 SCHOOL YEAR**

WYSZCZEGÓLNIENIE SPECIFICATION	Szkoly Schools	Oddziały Sections	Uczniowie Pupils			Absolwenci <sup>1</sup> Graduates <sup>1</sup>	
			ogółem total	z ogółem of total		ogółem total	w tym kobiety of which females
				kobiety females	klasa I 1 <sup>st</sup> grade		
<b>WOJEWÓDZTWO.... a</b>	<b>62</b>	<b>605</b>	<b>14450</b>	<b>6339</b>	<b>4028</b>	<b>3603</b>	<b>1565</b>
<b>VOIVODSHIP..... b</b>	<b>3</b>	<b>14</b>	<b>312</b>	<b>255</b>	<b>74</b>	<b>49</b>	<b>41</b>
<b>Podregion gorzowski..... a</b>	<b>26</b>	<b>222</b>	<b>5340</b>	<b>2402</b>	<b>1575</b>	<b>1336</b>	<b>563</b>
<i>Subregion</i>	<b>b</b>	<b>1</b>	<b>4</b>	<b>102</b>	<b>83</b>	<b>28</b>	<b>22</b>
<i>Powiaty: Powiats:</i>							
Gorzowski..... a	3	21	382	188	120	54	21
Międzyrzecki..... a	5	38	806	388	258	171	81
Słubicki..... a	4	31	766	315	225	156	62
Strzelecko-drezdenecki..... a	2	12	299	125	94	58	12
Sulęciński..... a	1	9	231	73	76	221	70
<i>Miasto na prawach powiatu</i> <i>City with powiat status</i>							
Gorzów Wlkp. .... a	11	111	2856	1313	802	676	317
	<b>b</b>	<b>1</b>	<b>4</b>	<b>102</b>	<b>83</b>	<b>28</b>	<b>22</b>
<b>Podregion zielonogórski .. a</b>	<b>36</b>	<b>383</b>	<b>9110</b>	<b>3937</b>	<b>2453</b>	<b>2267</b>	<b>1002</b>
<i>Subregion</i>	<b>b</b>	<b>2</b>	<b>10</b>	<b>210</b>	<b>172</b>	<b>46</b>	<b>23</b>
<i>Powiaty: Powiats:</i>							
Krośnieński..... a	3	24	561	262	156	120	54
Nowosolski..... a	6	49	1188	512	305	288	126
Świebodziński..... a	3	37	900	363	246	224	96
Wschowski..... a	2	18	322	153	80	75	38
Zielonogórski..... a	1	17	416	184	128	108	59
Żagański..... a	5	45	969	408	253	233	93
Żarski..... a	7	61	1654	674	408	420	188
<i>Miasto na prawach powiatu</i> <i>City with powiat status</i>							
Zielona Góra..... a	9	132	3100	1381	877	799	348
	<b>b</b>	<b>2</b>	<b>10</b>	<b>210</b>	<b>172</b>	<b>46</b>	<b>23</b>

<sup>1</sup> Łącznie z technikami uzupełniającymi. <sup>2</sup> Dające uprawnienia zawodowe. <sup>3</sup> Z roku szkolnego 2013/14.

Źródło: dane Ministerstwa Edukacji Narodowej.

<sup>1</sup> Including supplementary technical secondary schools. <sup>2</sup> Leading professional certification. <sup>3</sup> From 2013/14 school year.

Source: data of the Ministry of National Education.

TABL. 7 (54). SZKOŁY POLICEALNE W ROKU SZKOLNYM 2014/15  
POST-SECONDARY SCHOOLS IN 2014/15 SCHOOL YEAR

WYSZCZEGÓLNIENIE SPECIFICATION	Szkoły Schools	Oddziały Sections	Uczniowie Students		Absolwenci <sup>a</sup> Graduates <sup>a</sup>	
			ogółem total	w tym kobiety of which females	ogółem total	w tym kobiety of which females
<b>WOJEWÓDZTWO.....</b>	<b>48</b>	<b>261</b>	<b>5310</b>	<b>4014</b>	<b>1763</b>	<b>1405</b>
<b>VOIVODSHIP</b>						
<b>Podregion gorzowski.....</b>	<b>18</b>	<b>99</b>	<b>1880</b>	<b>1452</b>	<b>468</b>	<b>400</b>
<i>Subregion</i>						
<i>Powiaty:</i>						
<i>Powiats:</i>						
Gorzowski.....	1	1	19	9	9	2
Międzyrzecki.....	4	10	197	144	3	3
Sulęciński.....	1	1	19	13	19	13
Miasto na prawach powiatu						
<i>City with powiat status</i>						
Gorzów Wlkp.....	12	87	1645	1286	437	382
<b>Podregion zielonogórski.....</b>	<b>30</b>	<b>162</b>	<b>3430</b>	<b>2562</b>	<b>1295</b>	<b>1005</b>
<i>Subregion</i>						
<i>Powiaty:</i>						
<i>Powiats:</i>						
Krośnieński.....	1	2	19	15	16	13
Nowosolski.....	2	4	105	75	68	56
Świebodziński.....	1	1	15	11	30	9
Wschowski.....	1	1	14	10	-	-
Żarski.....	6	13	312	192	165	117
Miasto na prawach powiatu						
<i>City with powiat status</i>						
Zielona Góra.....	19	141	2965	2259	1016	810

<sup>a</sup> Z roku szkolnego 2013/14.

Źródło: dane Ministerstwa Edukacji Narodowej.

<sup>a</sup> From 2013/14 school year.

Source: data of the Ministry of National Education.

TABL. 8 (55). UCZĄCY SIĘ JĘZYKÓW OBCYCH W SZKOŁACH PODSTAWOWYCH I  
GIMNAZJACH DLA DZIECI I MŁODZIEŻY W ROKU SZKOLNYM 2014/15  
PUPILS AND STUDENTS STUDYING FOREIGN LANGUAGES IN PRIMARY  
SCHOOLS AND LOWER SECONDARY SCHOOLS FOR CHILDREN AND YOUTH IN  
2014/15 SCHOOL YEAR

WYSZCZEGÓLNIENIE SPECIFICATION	Szkoły podstawowe Primary schools			Gimnazja Lower secondary schools			
	nauczanie obowiązkowe			obligatory education			
	angielskie- go English	niemiec- kiego German	innego other	angielskie- go English	niemiec- kiego German	francuskie- go French	innego other
	<b>OGÓŁEM</b>			<b>TOTAL</b>			
<b>WOJEWÓDZTWO..</b>	<b>43995</b>	<b>18740</b>	<b>386</b>	<b>25895</b>	<b>23939</b>	<b>713</b>	<b>229</b>
<b>VOIVODSHIP</b>							
<b>Podregion gorzowski .....</b>	<b>17311</b>	<b>6687</b>	<b>22</b>	<b>10199</b>	<b>9458</b>	<b>224</b>	<b>47</b>
<i>Subregion</i>							
<i>Powiaty:</i>							
<i>Powiats:</i>							
Gorzowski.....	3901	579	-	1898	1713	-	-
Międzyrzecki.....	2041	1336	22	1517	1314	-	40
Słubicki.....	1891	1229	-	1058	1236	-	-
Strzelecko-drezdenecki .....	1250	1970	-	1470	1461	-	-
Sulęciński .....	1374	958	-	970	974	-	-
Miasto na prawach powiatu							
<i>City with powiat status</i>							
Gorzów Wlkp. ....	6854	615	-	3286	2760	224	7
<b>Podregion zielonogórski</b>	<b>26684</b>	<b>12053</b>	<b>364</b>	<b>15696</b>	<b>14481</b>	<b>489</b>	<b>182</b>
<i>Subregion</i>							
<i>Powiaty:</i>							
<i>Powiats:</i>							
Krośnieński.....	1412	1832	-	1378	1403	68	75
Nowosolski .....	4283	1301	-	1983	1369	29	-
Świebodziński.....	2252	1355	-	1584	1607	-	-
Wschowski .....	1083	1576	-	1203	1126	-	-
Zielonogórski .....	4650	1004	-	2143	2151	-	-
Żagański.....	3861	797	-	2148	2070	142	30
Żarski .....	3830	2602	46	2264	2470	27	-
Miasto na prawach powiatu							
<i>City with powiat status</i>							
Zielona Góra.....	5313	1586	318	2993	2285	223	77

TABL. 8 (55). UCZĄCY SIĘ JĘZYKÓW OBCYCH W SZKOŁACH PODSTAWOWYCH I GIMNAZJACH DLA DZIECI I MŁODZIEŻY W ROKU SZKOLNYM 2014/15 (dok.)  
 PUPILS AND STUDENTS STUDYING FOREIGN LANGUAGES IN PRIMARY SCHOOLS AND LOWER SECONDARY SCHOOLS FOR CHILDREN AND YOUTH IN 2014/15 SCHOOL YEAR (cont.)

WYSZCZEGÓLNIENIE SPECIFICATION	Szkoły podstawowe Primary schools			Gimnazja Lower secondary schools			
	nauczanie obowiązkowe			obligatory education			
	angielskie- go English	niemiec- kiego German	innego other	angielskie- go English	niemiec- kiego German	francuskie- go French	innego other

W % OGÓŁU UCZNIÓW W SZKOŁACH  
 IN % OF TOTAL PUPILS AND STUDENTS AT SCHOOLS

<b>WOJEWÓDZTWO..</b>	<b>71,5</b>	<b>30,4</b>	<b>0,6</b>	<b>90,1</b>	<b>83,3</b>	<b>2,5</b>	<b>0,8</b>
<b>VOIVODSHIP</b>							
<b>Podregion gorzowski .....</b>	<b>73,3</b>	<b>28,3</b>	<b>0,1</b>	<b>95,0</b>	<b>88,1</b>	<b>2,1</b>	<b>0,4</b>
<i>Subregion</i>							
<i>Powiaty:</i>							
<i>Powiats:</i>							
Gorzowski.....	88,4	13,1	-	97,9	88,4	-	-
Międzyrzecki.....	60,0	39,3	0,7	96,7	83,8	-	2,6
Słubicki.....	61,5	40,0	-	78,3	91,5	-	-
Strzelecko-drezdenecki .....	38,6	60,9	-	96,3	95,7	-	-
Sulęciński .....	61,9	43,2	-	97,9	98,3	-	-
Miasto na prawach powiatu							
<i>City with powiat status</i>							
Gorzów Wlkp. ....	94,1	8,4	-	97,9	82,2	6,7	0,2
<b>Podregion zielonogórski</b>	<b>70,3</b>	<b>31,8</b>	<b>1,0</b>	<b>87,2</b>	<b>80,5</b>	<b>2,7</b>	<b>1,0</b>
<i>Subregion</i>							
<i>Powiaty:</i>							
<i>Powiats:</i>							
Krośnieński.....	43,2	56,1	-	87,7	89,3	4,3	4,8
Nowosolski .....	79,5	24,1	-	84,1	58,1	1,2	-
Świebodziński.....	63,9	38,4	-	93,1	94,4	-	-
Wschowski .....	40,9	59,5	-	92,7	86,8	-	-
Zielonogórski .....	82,3	17,8	-	94,5	94,8	-	-
Żagański.....	84,1	17,4	-	91,7	88,4	6,1	1,3
Żarski .....	63,8	43,4	0,8	74,7	81,5	0,9	-
Miasto na prawach powiatu							
<i>City with powiat status</i>							
Zielona Góra.....	77,4	23,1	4,6	87,3	66,7	6,5	2,2

Źródło: dane Ministerstwa Edukacji Narodowej.  
 Source: data of the Ministry of National Education.

TABL. 9 (56). UCZĄCY SIĘ JĘZYKÓW OBCYCH W SZKOŁACH PONADGIMNAZJALNYCH<sup>a</sup> DLA  
DZIECI I MŁODZIEŻY ORAZ POLICEALNYCH W ROKU SZKOLNYM 2014/15  
STUDENTS STUDYING FOREIGN LANGUAGES IN UPPER SECONDARY SCHOOLS<sup>a</sup>  
FOR YOUTH AND IN POST-SECONDARY SCHOOLS IN 2014/15 SCHOOL YEAR

WYSZCZEGÓLNIENIE SPECIFICATION	Nauczanie obowiązkowe <i>Obligatory education</i>				
	angielskiego <i>English</i>	niemieckiego <i>German</i>	francuskiego <i>French</i>	rosyjskiego <i>Russian</i>	innego <i>other</i>
	<b>OGÓŁEM TOTAL</b>				
<b>WOJEWÓDZTWO VOIVODSHIP</b>	<b>26533</b>	<b>24706</b>	<b>1983</b>	<b>677</b>	<b>919</b>
<b>Podregion gorzowski .. Subregion</b>	<b>10014</b>	<b>9230</b>	<b>308</b>	<b>246</b>	<b>106</b>
Powiaty: <i>Powiats:</i>					
Gorzowski.....	747	965	-	-	-
Międzyrzecki.....	1200	1235	26	95	-
Słubicki.....	1199	1321	-	34	-
Strzelecko-drezdenecki .	887	976	32	-	-
Sulęciński.....	495	575	-	25	-
Miasto na prawach powiatu <i>City with powiat status</i>					
Gorzów Wlkp.....	5486	4158	250	92	106
<b>Podregion zielonogórski .....</b>	<b>16519</b>	<b>15476</b>	<b>1675</b>	<b>431</b>	<b>813</b>
<i>Subregion</i>					
Powiaty: <i>Powiats:</i>					
Krośnieński.....	1125	1120	41	47	-
Nowosolski .....	1646	1689	167	-	-
Świebodziński.....	1106	978	166	-	-
Wschowski .....	628	877	45	104	-
Zielonogórski .....	991	1024	50	-	-
Żagański.....	1979	2065	454	82	39
Żarski .....	2846	2611	94	108	407
Miasto na prawach powiatu <i>City with powiat status</i>					
Zielona Góra.....	6198	5112	658	90	367

<sup>a</sup> Zasadnicze szkoły zawodowe (bez specjalnych przysposabiających do pracy), licea ogólnokształcące, licea profilowane, technika, uzupełniające: licea ogólnokształcące i technika, ogólnokształcące szkoły artystyczne dające uprawnienia zawodowe oraz szkoły policealne (bez kolegiów nauczycielskich, nauczycielskich kolegiów języków obcych i kolegiów pracowników służb społecznych).

<sup>a</sup> Basic vocational schools (excluding special job-training schools), general secondary schools, specialized secondary schools, supplementary: general secondary schools and technical secondary schools, general art schools leading to professional certification and post-secondary schools (excluding teacher training colleges, foreign language teacher training colleges, colleges of social work).

TABL. 9 (56). UCZĄCY SIĘ JĘZYKÓW OBCYCH W SZKOŁACH PONADGIMNAZJALNYCH<sup>a</sup> DLA DZIECI I MŁODZIEŻY ORAZ POLICEALNYCH W ROKU SZKOLNYM 2014/15 (dok.)  
 STUDENTS STUDYING FOREIGN LANGUAGES IN UPPER SECONDARY SCHOOLS<sup>a</sup> FOR YOUTH AND IN POST-SECONDARY SCHOOLS IN 2014/15 SCHOOL YEAR  
 (cont.)

WYSZCZEGÓLNIENIE SPECIFICATION	Nauczanie obowiązkowe <i>Obligatory education</i>				
	angielskiego <i>English</i>	niemieckiego <i>German</i>	francuskiego <i>French</i>	rosyjskiego <i>Russian</i>	innego <i>other</i>
W % OGÓŁU UCZNIÓW W SZKOŁACH IN % OF TOTAL STUDENTS AT SCHOOLS					
<b>WOJEWÓDZTWO VOIVODSHIP</b>	<b>80,7</b>	<b>75,1</b>	<b>6,0</b>	<b>2,1</b>	<b>2,8</b>
<b>Podregion gorzowski ... Subregion</b>	<b>83,1</b>	<b>76,6</b>	<b>2,6</b>	<b>2,0</b>	<b>0,9</b>
Powiaty: <i>Powiats:</i>					
Gorzowski .....	73,7	95,3	-	-	-
Międzyrzecki .....	81,2	83,6	1,8	6,4	-
Słubicki.....	85,6	94,4	-	2,4	-
Strzelecko-drezdenecki ..	75,2	82,8	2,7	-	-
Sulęciński.....	69,8	81,1	-	3,5	-
Miasto na prawach powiatu <i>City with powiat status</i>					
Gorzów Wlkp.....	87,5	66,3	4,0	1,5	1,7
<b>Podregion zielonogórski .....</b>	<b>79,2</b>	<b>74,2</b>	<b>8,0</b>	<b>2,1</b>	<b>3,9</b>
<i>Subregion</i>					
Powiaty: <i>Powiats:</i>					
Krośnieński .....	86,3	86,0	3,1	3,6	-
Nowosolski .....	72,0	73,9	7,3	-	-
Świebodziński .....	56,8	50,2	8,5	-	-
Wschowski .....	61,4	85,7	4,4	10,2	-
Zielonogórski.....	84,5	87,3	4,3	-	-
Żagański .....	89,1	93,0	20,5	3,7	1,8
Żarski .....	85,5	78,5	2,8	3,2	12,2
Miasto na prawach powiatu <i>City with powiat status</i>					
Zielona Góra .....	81,9	67,6	8,7	1,2	4,9

<sup>a</sup> Zasadnicze szkoły zawodowe (bez specjalnych przysposabiających do pracy), licea ogólnokształcące, licea profilowane, technika, uzupełniające: licea ogólnokształcące i technika, ogólnokształcące szkoły artystyczne dające uprawnienia zawodowe oraz szkoły policealne (bez kolegiów nauczycielskich, nauczycielskich kolegiów języków obcych i kolegiów pracowników służb społecznych).

Źródło: dane Ministerstwa Edukacji Narodowej.

<sup>a</sup> Basic vocational schools (excluding special job-training schools), general secondary schools, specialized secondary schools, supplementary: general secondary schools and technical secondary schools, general art schools leading to professional certification and post-secondary schools (excluding teacher training colleges, foreign language teacher training colleges, colleges of social work).

Source: data of the Ministry of National Education.



TABL. 10 (57). SZKOŁY DLA DOROSŁYCH W ROKU SZKOLNYM 2014/15  
SCHOOLS FOR ADULTS IN THE 2014/15 SCHOOL YEAR

WYSZCZEGÓLNIENIE SPECIFICATION	Szkoły Schools	Oddziały Sections	Uczniowie Students			Absolwenci <sup>3</sup> Graduates <sup>3</sup>		
			ogółem total	z ogółem of which		ogółem total	w tym kobiety of which females	
				kobiety females	klasa I 1 <sup>st</sup> grade			
<b>WOJEWÓDZTWO</b> <b>VOIVODSHIP</b>	<b>a</b>	<b>8</b>	<b>24</b>	<b>561</b>	<b>153</b>	<b>95</b>	<b>232</b>	<b>70</b>
	<b>b</b>	-	-	-	-	-	<b>10</b>	<b>2</b>
	<b>c</b>	<b>43</b>	<b>204</b>	<b>4977</b>	<b>2314</b>	<b>1495</b>	<b>1327</b>	<b>756</b>
	<b>d</b>	<b>9</b>	<b>12</b>	<b>137</b>	<b>34</b>	-	<b>58</b>	<b>18</b>
<b>Podregion gorzowski</b> .....	<b>a</b>	<b>4</b>	<b>15</b>	<b>269</b>	<b>66</b>	<b>60</b>	<b>104</b>	<b>19</b>
<i>Subregion</i>	<b>c</b>	<b>17</b>	<b>80</b>	<b>1629</b>	<b>779</b>	<b>542</b>	<b>372</b>	<b>215</b>
	<b>d</b>	<b>4</b>	<b>5</b>	<b>55</b>	<b>6</b>	-	<b>38</b>	<b>5</b>
Powiaty: <i>Poviats:</i>								
Gorzowski .....	c	3	8	137	64	40	39	24
	d	2	2	16	5	-	21	5
Międzyrzecki .....	a	1	3	60	5	19	35	6
	c	4	8	140	68	58	16	12
Ślubicki .....	a	1	3	68	26	21	17	2
	c	2	3	67	34	33	10	7
Strzelecko-drezdenecki .....	c	1	3	83	49	35	-	-
	c	1	3	91	44	31	60	29
Miasto na prawach powiatu <i>City with powiat status</i>								
Gorzów Wlkp. ....	a	2	9	141	35	20	52	11
	c	6	55	1111	520	345	247	143
	d	2	3	39	1	-	17	-
<b>Podregion zielonogórski</b> <i>Subregion</i>	<b>a</b>	<b>4</b>	<b>9</b>	<b>292</b>	<b>87</b>	<b>35</b>	<b>128</b>	<b>51</b>
	<b>b</b>	-	-	-	-	-	<b>10</b>	<b>2</b>
	<b>c</b>	<b>26</b>	<b>124</b>	<b>3348</b>	<b>1535</b>	<b>953</b>	<b>955</b>	<b>541</b>
	<b>d</b>	<b>5</b>	<b>7</b>	<b>82</b>	<b>28</b>	-	<b>20</b>	<b>13</b>
Powiaty: <i>Poviats:</i>								
Krośniewski .....	c	2	4	85	34	18	21	16
Nowosolski .....	a	1	4	149	47	35	54	20
	c	4	12	363	187	126	89	55
	d	-	-	-	-	-	5	1
Świebodziński .....	c	3	11	246	97	61	58	33
Wschowski .....	c	1	4	121	50	59	20	17
	d	1	2	18	13	-	-	-
Zielonogórski .....	c	1	2	38	18	-	17	10
Żagański .....	c	2	5	107	49	46	20	15
Żarski .....	c	6	21	610	312	154	125	76
	d	1	2	25	1	-	-	-
Miasto na prawach powiatu <i>City with powiat status</i>								
Zielona Góra .....	a	3	5	143	40	-	74	31
	b	-	-	-	-	-	10	2
	c	7	65	1778	788	489	605	319
	d	3	3	39	14	-	15	12

1, 2 Łącznie ze szkołami: 1 – uzupełniającymi liceami ogólnokształcącymi i liceami profilowanymi 2 – technikami uzupełniającymi. 3 Z roku szkolnego 2013/14.

1, 2 Including schools: 1 – supplementary general secondary and specialized secondary, 2 – supplementary technical secondary. 3 From 2013/14 school year.

TABL. 11 (58). WYCHOWANIE PRZEDSZKOLNE<sup>a</sup> W ROKU SZKOLNYM 2014/15  
 PRE-PRIMARY EDUCATION<sup>a</sup> IN 2014/15 SCHOOL YEAR

WYSZCZEGÓLNIENIE SPECIFICATION	Placówki Establishments		Miejsca w przed- szkolach Places in nursery schools	Oddziały Sections		Dzieci Children	
	ogółem total	w tym przed- szko- ła of which nursery schools		ogółem total	w tym w przed- szkolach of which in nursery schools	ogółem total	w tym w przed- szkolach of which in nursery schools
<b>WOJEWÓDZTWO.....</b> <b>VOIVODSHIP</b>	<b>506</b>	<b>275</b>	<b>27974</b>	<b>1516</b>	<b>1169</b>	<b>32633</b>	<b>26617</b>
<b>Podregion gorzowski .....</b> <i>Subregion</i>	<b>202</b>	<b>108</b>	<b>10606</b>	<b>579</b>	<b>446</b>	<b>12393</b>	<b>10154</b>
<i>Powiaty:</i> <i>Powiaty:</i>							
GORZOWSKI .....	41	20	1743	102	72	2156	1634
<i>Gmina miejska</i> <i>Urban gmina</i>							
Kostrzyn nad Odrą .....	8	6	606	31	25	697	573
<i>Gmina miejsko-wiejska</i> <i>Urban-rural gmina</i>							
Witnica .....	6	2	300	18	12	371	283
w tym miasto .....	1	1	250	10	10	239	239
<i>of which city</i>							
<i>Gminy wiejskie:</i> <i>Rural gminas:</i>							
Bogdaniec .....	6	2	100	10	4	184	83
Deszczno .....	8	2	100	12	5	258	116
Kłodawa .....	2	2	200	8	8	194	194
Lubiszyn .....	6	2	175	11	7	192	149
Santok .....	5	4	262	12	11	260	236
MIĘDZYRZECKI .....	30	16	1423	84	62	1754	1346
<i>Gminy miejsko-wiejskie:</i> <i>Urban-rural gminas:</i>							
Międzyrzecz .....	15	9	574	38	28	750	536
w tym miasto .....	12	9	574	34	28	671	536
<i>of which city</i>							
Skwierzyna .....	4	2	299	16	12	353	292
w tym miasto .....	2	2	299	12	12	292	292
<i>of which city</i>							
Trzciel .....	3	2	225	11	9	229	213
w tym miasto .....	1	1	125	5	5	124	124
<i>of which city</i>							
<i>Gminy wiejskie:</i> <i>Rural gminas:</i>							
Bledzew .....	5	1	75	7	3	133	55
Przytoczna .....	2	1	125	7	5	166	127
Pszczew .....	1	1	125	5	5	123	123

<sup>a</sup> Przedszkola, oddziały przedszkolne w szkołach podstawowych, zespoły wychowania przedszkolnego i punkty przedszkolne, łącznie z dziećmi przebywającymi przez cały rok szkolny w placówkach wykonujących działalność leczniczą.

<sup>a</sup> Nursery schools, pre-primary sections of primary schools, pre-primary education groups and pre-primary points; including the children attending for all school year in the units performing health care activities.

TABL. 11 (58). **WYCHOWANIE PRZEDSZKOLNE<sup>a</sup> W ROKU SZKOLNYM 2014/15 (cd.)**  
**PRE-PRIMARY EDUCATION<sup>b</sup> IN 2014/15 SCHOOL YEAR (cont.)**

WYSZCZEGÓLNIENIE SPECIFICATION	Placówki Establishments		Miejsca w przed- szkolach Places in nursery schools	Oddziały Sections		Dzieci Children	
	ogółem total	w tym przed- szko- la of which nursery schools		ogółem total	w tym w przed- szkolach of which in nursery schools	ogółem total	w tym w przed- szkolach of which in nursery schools
SŁUBICKI .....	33	17	1451	80	57	1566	1229
Gminy miejsko-wiejskie: <i>Urban-rural gminas:</i>							
Cybinka .....	6	4	225	11	8	204	156
w tym miasto .....	3	3	200	7	7	147	147
<i>of which city</i>							
Ośno Lubuskie .....	3	1	115	8	4	175	100
w tym miasto .....	2	1	115	7	4	157	100
<i>of which city</i>							
Rzepin .....	4	3	325	13	11	304	264
w tym miasto .....	3	3	325	11	11	264	264
<i>of which city</i>							
Słubice .....	15	7	700	39	29	765	645
w tym miasto .....	10	7	700	34	29	700	645
<i>of which city</i>							
Gmina wiejska <i>Rural gmina</i>							
Górzycza .....	5	2	86	9	5	118	64
STRZELECKO- DREZDENECKI .....	33	8	901	71	43	1391	994
Gminy miejsko-wiejskie: <i>Urban-rural gminas:</i>							
Dobiegnow .....	2	1	150	7	6	174	152
w tym miasto .....	2	1	150	7	6	174	152
<i>of which city</i>							
Drezdenko .....	15	1	291	27	13	482	291
w tym miasto .....	3	1	291	17	13	342	291
<i>of which city</i>							
Strzelce Krajeńskie .....	8	3	295	25	17	509	400
w tym miasto .....	4	3	295	19	17	411	400
<i>of which city</i>							
Gminy wiejskie: <i>Rural gminas:</i>							
Stare Kurowo .....	2	1	100	5	4	113	95
Zwierzyn .....	6	2	65	7	3	113	56

<sup>a</sup> Przedszkola, oddziały przedszkolne w szkołach podstawowych, zespoły wychowania przedszkolnego i punkty przedszkolne; łącznie z dziećmi przebywającymi przez cały rok szkolny w placówkach wykonujących działalność leczniczą.

<sup>b</sup> Nursery schools, pre-primary sections of primary schools, pre-primary education groups and pre-primary points; including the children attending for all school year in the units performing health care activities.

TABL. 11 (58). WYCHOWANIE PRZEDSZKOLNE<sup>a</sup> W ROKU SZKOLNYM 2014/15 (cd.)  
 PRE-PRIMARY EDUCATION<sup>b</sup> IN 2014/15 SCHOOL YEAR (cont.)

WYSZCZEGÓLNIENIE SPECIFICATION	Placówki Establishments		Miejsca w przed- szkolach Places in nursery schools	Oddziały Sections		Dzieci Children	
	ogółem total	w tym przedszko- la of which nursery schools		ogółem total	w tym w przed- szkolach of which in nursery schools	ogółem total	w tym w przed- szkolach of which in nursery schools
SULECIŃSKI .....	16	10	1076	51	43	1142	1020
Gminy miejsko-wiejskie: <i>Urban-rural gminas:</i>							
Lubniewice .....	1	1	90	4	4	78	78
w tym miasto .....	1	1	90	4	4	78	78
<i>of which city</i>							
Sulęcín .....	6	3	455	22	17	541	467
w tym miasto .....	3	2	405	17	15	459	419
<i>of which city</i>							
Torzým .....	4	3	275	12	11	237	217
w tym miasto .....	1	1	175	7	7	153	153
<i>of which city</i>							
Gminy wiejskie: <i>Rural gminas:</i>							
Krzeszyce .....	2	2	131	6	6	133	133
Słońsk .....	3	1	125	7	5	153	125
Miasto na prawach powiatu <i>City with powiat status</i>							
Gorzów Wlkp. ....	49	37	4012	191	169	4384	3931
<b>Podregion zielonogórski ..</b>	<b>304</b>	<b>167</b>	<b>17368</b>	<b>937</b>	<b>723</b>	<b>20240</b>	<b>16463</b>
<i>Subregion</i>							
Powiaty: <i>Powiats:</i>							
KROŚNIEŃSKI .....	31	14	1117	74	47	1551	1094
Gmina miejska <i>Urban gmina</i>							
Gubin .....	7	3	349	21	14	465	331
Gmina miejsko-wiejska <i>Urban-rural gmina</i>							
Krosno Odrzańskie .....	8	6	525	24	21	559	510
w tym miasto .....	4	4	425	17	17	419	419
<i>of which city</i>							
Gminy wiejskie: <i>Rural gminas:</i>							
Bobrowice .....	2	2	81	4	4	89	89
Bytnica .....	1	1	75	4	4	72	72
Dąbie .....	5	1	50	7	2	126	50
Gubin .....	5	-	-	10	-	156	-
Maszewo .....	3	1	37	4	2	84	42

<sup>a</sup> Przedszkola, oddziały przedszkolne w szkołach podstawowych, zespoły wychowania przedszkolnego i punkty przedszkolne; łącznie z dziećmi przebywającymi przez cały rok szkolny w placówkach wykonujących działalność leczniczą.

<sup>b</sup> Nursery schools, pre-primary sections of primary schools, pre-primary education groups and pre-primary points; including the children attending for all school year in the units performing health care activities.

TABL. 11 (58). WYCHOWANIE PRZEDSZKOLNE<sup>a</sup> W ROKU SZKOLNYM 2014/15 (cd.)  
 PRE-PRIMARY EDUCATION<sup>a</sup> IN 2014/15 SCHOOL YEAR (cont.)

WYSZCZEGÓLNIENIE SPECIFICATION	Placówki Establishments		Miejsca w przed- szkolach Places in nursery schools	Oddziały Sections		Dzieci Children	
	ogółem total	w tym przed- szko- la of which nursery schools		ogółem total	w tym w przed- szkolach of which in nursery schools	ogółem total	w tym w przed- szkolach of which in nursery schools
NOWOSOLSKI.....	36	23	2229	113	94	2572	2233
Gmina miejska Urban gmina							
Nowa Sól .....	12	11	1189	51	51	1205	1202
Gminy miejsko-wiejskie: Urban-rural gminas:							
Bytom Odrzański.....	2	1	145	7	6	171	149
w tym miasto.....	2	1	145	7	6	171	149
of which city							
Kozuchów .....	8	5	355	20	15	441	348
w tym miasto.....	6	4	335	17	13	397	328
of which city							
Nowe Miasteczko.....	2	1	150	7	6	168	150
w tym miasto.....	1	1	150	6	6	150	150
of which city							
Gminy wiejskie: Rural gminas:							
Kolsko.....	2	2	117	5	5	111	111
Nowa Sól .....	4	1	98	9	4	177	93
Otyń .....	4	1	100	10	4	197	100
Siedlisko .....	2	1	75	4	3	102	80
ŚWIEBODZIŃSKI.....	30	20	1581	83	67	1785	1502
Gminy miejsko-wiejskie: Urban-rural gminas:							
Świebodzin .....	14	10	826	45	37	1007	819
w tym miasto.....	11	8	776	40	34	911	773
of which city							
Zbąszynek .....	5	5	335	13	13	303	303
w tym miasto.....	1	1	210	8	8	199	199
of which city							
Gminy wiejskie: Rural gminas:							
Lubrza.....	4	2	100	7	4	115	93
Łagów .....	3	1	75	6	3	119	73
Skąpe .....	3	1	125	7	5	131	104
Szczaniec .....	1	1	120	5	5	110	110

<sup>a</sup> Przedszkola, oddziały przedszkolne w szkołach podstawowych, zespoły wychowania przedszkolnego i punkty przedszkolne; łącznie z dziećmi przebywającymi przez cały rok szkolny w placówkach wykonujących działalność leczniczą.

<sup>a</sup> Nursery schools, pre-primary sections of primary schools, pre-primary education groups and pre-primary points; including the children attending for all school year in the units performing health care activities.

TABL. 11 (58). WYCHOWANIE PRZEDSZKOLNE<sup>a</sup> W ROKU SZKOLNYM 2014/15 (cd.)  
 PRE-PRIMARY EDUCATION<sup>b</sup> IN 2014/15 SCHOOL YEAR (cont.)

WYSZCZEGÓLNIENIE SPECIFICATION	Placówki Establishments		Miejsca w przed- szkolach Places in nursery schools	Oddziały Sections		Dzieci Children	
	ogółem total	w tym przedszko- la of which nursery schools		ogółem total	w tym w przed- szkolach of which in nursery schools	ogółem total	w tym w przed- szkolach of which in nursery schools
WSCHOWSKI .....	31	12	1233	70	50	1408	1085
Gminy miejsko-wiejskie: <i>Urban-rural gminas:</i>							
Sława .....	12	3	255	21	12	439	283
w tym miasto..... <i>of which city</i>	2	2	210	10	10	238	238
Szlichtyngowa .....	5	2	129	9	6	169	119
w tym miasto..... <i>of which city</i>	1	1	79	4	4	79	79
Wschowa .....	14	7	849	40	32	800	683
w tym miasto..... <i>of which city</i>	7	7	849	32	32	683	683
ZIELONOGÓRSKI .....	52	25	2489	153	105	3040	2171
Gminy miejsko-wiejskie: <i>Urban-rural gminas:</i>							
Babimost.....	3	3	235	9	9	201	201
w tym miasto..... <i>of which city</i>	1	1	145	5	5	122	122
Czerwieńsk .....	8	5	375	18	15	371	302
w tym miasto..... <i>of which city</i>	1	1	225	9	9	188	188
Kargowa.....	2	1	125	8	5	181	121
w tym miasto..... <i>of which city</i>	2	1	125	8	5	181	121
Nowogród Bobrzański.....	4	2	260	15	11	299	226
w tym miasto..... <i>of which city</i>	1	1	200	8	8	180	180
Sulechów .....	13	6	662	47	29	910	590
w tym miasto..... <i>of which city</i>	8	6	662	37	29	758	590
Gminy wiejskie: <i>Rural gminas:</i>							
Bojadła.....	3	2	112	6	5	104	99
Świdnica .....	5	-	-	9	-	156	-
Trzebiechów .....	3	2	120	6	5	110	90
Zabór .....	3	2	100	6	4	130	91
Zielona Góra.....	8	2	500	29	22	578	451

<sup>a</sup> Przedszkola, oddziały przedszkolne w szkołach podstawowych, zespoły wychowania przedszkolnego i punkty przedszkolne; łącznie z dziećmi przebywającymi przez cały rok szkolny w placówkach wykonujących działalność leczniczą.

<sup>b</sup> Nursery schools, pre-primary sections of primary schools, pre-primary education groups and pre-primary points; including the children attending for all school year in the units performing health care activities.

TABL. 11 (58). WYCHOWANIE PRZEDSZKOLNE<sup>a</sup> W ROKU SZKOLNYM 2014/15 (dok.)  
PRE-PRIMARY EDUCATION<sup>a</sup> IN 2014/15 SCHOOL YEAR (cont.)

WYSZCZEGÓLNIENIE SPECIFICATION	Placówki Establishments		Miejsca w przed- szkolach Places in nursery schools	Oddziały Sections		Dzieci Children	
	ogółem total	w tym przed- szko- la of which nursery schools		ogółem total	w tym w przed- szkolach of which in nursery schools	ogółem total	w tym w przed- szkolach of which in nursery schools
ŻAGAŃSKI .....	39	13	1602	116	70	2287	1471
Gminy miejskie: Urban gminas:							
Gozdnica.....	1	1	88	4	4	88	88
Zagań .....	11	5	735	43	31	895	655
Gminy miejsko-wiejskie: Urban-rural gminas:							
Iłowa .....	3	1	149	10	7	192	149
w tym miasto..... of which city	1	1	149	7	7	149	149
Małomice .....	2	1	135	7	6	141	127
w tym miasto..... of which city	1	1	135	6	6	127	127
Szprotawa.....	8	4	420	28	19	603	407
w tym miasto..... of which city	4	4	420	19	19	407	407
Gminy wiejskie: Rural gminas:							
Brzeźnica .....	3	-	-	4	-	66	-
Niegosławice.....	2	-	-	6	-	95	-
Wymiarki.....	2	-	-	3	-	61	-
Zagań .....	7	1	75	11	3	146	45
ŻARSKI .....	44	23	2527	135	106	2998	2423
Gminy miejskie: Urban gminas:							
Łęknica .....	1	1	100	4	4	95	95
Żary .....	11	11	1281	55	55	1260	1260
Gminy miejsko-wiejskie: Urban-rural gminas:							
Jasień .....	4	1	150	9	6	211	150
w tym miasto..... of which city	1	1	150	6	6	150	150
Lubsko .....	7	4	410	27	17	598	393
w tym miasto..... of which city	5	4	410	22	17	494	393
Gminy wiejskie: Rural gminas:							
Brody .....	1	1	120	5	5	107	107
Lipinki Łużyckie.....	1	1	100	4	4	102	102
Przewóz .....	3	1	50	4	2	85	50
Trzebiel .....	3	1	135	7	5	129	106
Tuplice .....	1	1	100	4	4	79	79
Żary .....	12	1	81	16	4	332	81
Miasto na prawach powiatu City with powiat status							
Zielona Góra.....	41	37	4590	193	184	4599	4484

<sup>a</sup> Przedszkola, oddziały przedszkolne w szkołach podstawowych, zespoły wychowania przedszkolnego i punkty przedszkolne; łącznie z dziećmi przebywającymi przez cały rok szkolny w placówkach wykonujących działalność leczniczą.

Źródło: dane Ministerstwa Edukacji Narodowej.

<sup>a</sup> Nursery schools, pre-primary sections of primary schools, pre-primary education groups and pre-primary points; including the children attending for all school year in the units performing health care activities.

Source: data of the Ministry of National Education.

## DZIAŁ VIII OCHRONA ZDROWIA I POMOC SPOŁECZNA

### Uwagi ogólne

1. Dane o ochronie zdrowia - jeśli nie zaznaczono inaczej – podaje się łącznie z danymi o placówkach podległych resortom obrony narodowej i spraw wewnętrznych oraz Agencji Bezpieczeństwa Wewnętrznego; z wyłączeniem ochrony zdrowia w zakładach karnych.

2. Podstawę prezentowanych w dziale danych o ochronie zdrowia stanowią:

- 1) ustawa z dnia 15 IV 2011 r. o działalności leczniczej (jednolity tekst Dz.U. 2015 poz. 618) z późniejszymi zmianami, która zastąpiła ustawę o zakładach opieki zdrowotnej – określa m.in. zasady wykonywania działalności leczniczej oraz zasady funkcjonowania placówek leczniczych.

Prezentowane w dziale dane dotyczą placówek (do 2011 r. - zakłady opieki zdrowotnej) wykonyjących działalność leczniczą w zakresie:

- a) ambulatoryjnej opieki zdrowotnej (przychodnie łącznie z ośrodkami zdrowia, poradniami, ambulatoriami i izbami chorych oraz zakładami badań diagnostycznych i medycznymi laboratoriami diagnostycznymi),
- b) stacjonarnej opieki zdrowotnej (szpitale ogólne, psychiatryczne i uzdrowiskowe, zakłady opiekuńczo-lecznicze i pielęgnacyjno-opiekuńcze, hospicja, ośrodki leczenia odwykowego, ośrodki rehabilitacyjne dla narękomanów, regionalne ośrodki psychiatrii sądowej, sanatoria i w 2014 r. oddziały opieki paliatywnej).

Na mocy wymienionej ustawy działalność leczniczą może być też wykonywana przez praktyki zawodowe (indywidualne lub grupowe) – lekarzy, lekarzy dentyistów oraz pielęgniarek lub położnych.

- 2) ustawa z dnia 15 VII 2011 r. o zawodach pielęgniarzy i położnych (Dz. U. Nr 174, poz. 1039) z późniejszymi zmianami;
- 3) ustawa z dnia 5 XII 1996 r. o zawodach lekarza i lekarza dentyisty (jednolity tekst Dz. U. 2008, Nr 136, poz. 857, z późniejszymi zmianami);
- 4) ustawa z dnia 27 VIII 2004 r. o świadczeniach opieki zdrowotnej finansowanych ze środków publicznych (jednolity tekst Dz. U. 2015 r., poz. 581), która reguluje warunki udzielania i zakres świadczeń zdrowotnych, zasady i tryb ich finansowania oraz działalność Narodowego Funduszu Zdrowia;

## CHAPTER VIII HEALTH CARE AND SOCIAL WELFARE

### General notes

1. The data concerning health care – unless otherwise stated – are given including health care units subordinated to the Ministry of National Defence, the Ministry of Interior and the Internal Security Agency; excluding health care in prisons.

2. The basis of data presented in this chapter of the health care are provided by:

- 1) the Law on Health Care Facilities, dated 15 IV 2011 ((uniform text Journal of Laws 2015 item 618)) with later amendments, replacing the Law on Care Health Facilities. The law specifies among others, the rules of performing health care activities and of the functioning of health care units.

Data presented in the chapter concerns the units (until 2011 – health care facilities) performing health care activities in the following areas:

- a) out-patient health care (out-patients departments including health centres, clinics, ambulatory departments and infirmaries, diagnostic facilities and medical diagnostic laboratories),
- b) in-patient health care (hospitals – general, mental and health resorts, chronic medical care homes, nursing homes, hospices, detoxification centres addiction recovery centres, regional centres of forensic psychiatry and sanatoria and in 2014 palliative care wards).

Under that law, medical activity can be carried out also by professional practices (individual or group) - doctors, dentists and nurses or midwives.

- 2) the Law on the Nursing and Midwiving Professions, dated 15 VII 2011 (the Journal of Laws No. 174, item 1039) with later amendments;
- 3) the Law on the Occupations of Doctor and Dentist, dated 5 XII 1996 (the uniform text, Journal of Laws 2008 No. 136, item 857 with later amendments);
- 4) the Law on Health Care Services financed from public funds, dated 27 VIII (uniform text Journal of Laws 2015, item 581), governing the provision conditions and the scope of health services, the rules and the method of their financing and the activities of the National Health Fund;



- 5) ustawa z dnia 28 VII 2005 r. o lecznictwie uzdrowiskowym, uzdrowiskach i obszarach ochrony uzdrowiskowej oraz o gminach uzdrowiskowych (tekst jednolity: Dz. U. 2012 poz. 651 z późniejszymi zmianami);
- 6) ustawa z dnia 8 IX 2006 r. o Państwowym Ratownictwie Medycznym (jednolity tekst Dz. U. 2013 poz. 757), która określa zasady organizacji, funkcjonowania i finansowania systemu Państwowe Ratownictwo Medyczne; dane za 2005 r. podano zgodnie z ustawą z dnia 25 VII 2001 r. (Dz. U. Nr 113, poz. 1207);
- 7) ustawa z dnia 6 IX 2008 r. prawo farmaceutyczne (Dz. U. Nr 4, poz. 271) z późniejszymi zmianami.

**3. Porady udzielone przez lekarzy i lekarzy dentyistów** w zakresie ambulatoryjnej opieki zdrowotnej podano łącznie z badaniami profilaktycznymi oraz z poradami lekarskimi udzielonymi w izbach przyjęć szpitali ogólnych i orzeczeniami wojсковых komisji lekarskich.

**4. Dane o łóżkach w placówkach stacjonarnej opieki zdrowotnej** dotyczą łóżek znajdujących się stale w salach dla chorych, zajętych przez chorych lub przygotowanych na ich przyjęcie.

**5. Dane o łóżkach w szpitalach ogólnych** nie obejmują miejsc dziennych na oddziałach szpitalnych oraz do 2007 r. miejsc (łóżek i inkubatorów) dla noworodków.

**6. Zakłady opiekuńczo-lecznicze i zakłady pielęgnacyjno-opiekuńcze** udzielają całodobowych świadczeń w zakresie pielęgnacji i rehabilitacji osób niewymagających hospitalizacji oraz zapewniają im produkty lecznicze i wyroby medyczne.

**7. Dane o aptekach ogólnodostępnych** nie obejmują aptek działających w strukturze i na potrzeby szpitali.

**Punkty apteczne** są to ogólnodostępne punkty sprzedaży leków gotowych, których asortyment jest ściśle określony. Powinny być one usytuowane na terenach wiejskich.

**8. Zgodnie z ustawą z dnia 4 II 2011 r. o opiece nad dziećmi do lat 3** (Dz. U. 2011 Nr 45 poz. 235) z późniejszymi zmianami, opieka może być zorganizowana w formie żłobka, klubu dziecięcego, sprawowana przez dziennego opiekuna oraz nianię. Przed wejściem w życie ww. ustawy żłobki działały na podstawie ustawy z dnia 30 VIII 1991 r. o zakładach opieki zdrowotnej.

5) *the Law on Health Resort Treatment, Health Resorts, the Areas of health Resort Protection and health resort Gminas, dated 28 VII 2005 (uniform text Journal of Laws 2012 item 651, with later amendments);*

6) *the Law on the State Emergency Medical Services, dated 8 IX 2006 (uniform text Journal of Laws 2013, item 757), specifying the organizational rules, the functioning and financing of the State Emergency Medical Services; data for 2005 – law dated 25 VII 2001 (Journal of Laws No. 113, item 1207);*

7) *The Pharmaceutical Law, dated 6 IX 2008 (Journal of Laws No. 4, item 271) with later amendments.*

**3. Consultations provided by doctors and dentists** are presented together with preventive examinations, also together with consultations provided by doctors in admission rooms in general hospitals and with the opinions of military medical commissions.

**4. Data regarding beds in in-patient health care facilities** concern permanent beds in patient rooms, either occupied or prepared to receive patients.

**5. Data regarding beds in general hospitals** do not include day-time places in hospital wards and until 2007 - places (beds and incubators) for newborns.

**6. Chronic medical care homes and nursing homes** provide 24-hour health services in scope of nursing and rehabilitation of persons who do not require hospitalization, as well as provide them with medicinal products and medical devices.

**7. Generally available pharmacies** do not include pharmacies, which operate in the structure and for needs of hospitals.

**Pharmaceutical outlets** are sales outlets for selling prepared medicines, the range of which is precisely defined. They should be located in rural areas.

**8. According to the law on childcare for children younger than 3 years, dated 4 II 2011 (Journal of Laws No. 45 item 235) with later amendments, care can be organized in nurseries, children's clubs, provided by day carer and nanny. Before the entry into force of this law nurseries established based on the Law on Health Care Facilities, dated 30 VIII 1991.**

9. Dane dotyczące **wspierania rodziny oraz pieczy zastępczej**, począwszy od danych za 2012 rok, prezentowane są zgodnie z ustawą z dnia 9 VI 2011 r. o wspieraniu rodziny oraz systemie pieczy zastępczej (Dz. U. Nr 149 poz. 887) z późniejszymi zmianami.

10. **Placówka wsparcia dziennego** wspiera funkcje opiekuńcze i wychowawcze rodziny. Może być prowadzona w formie:

- 1) **opiekuńczej**, w tym kół zainteresowań, świetlic, klubów i ognisk wychowawczych, zapewnia dziecku opiekę i wychowanie, pomoc w nauce, organizację czasu wolnego, zabawę i zajęcia sportowe oraz rozwój zainteresowań,
- 2) **specjalistycznej** - organizuje zajęcia socjoterapeutyczne, terapeutyczne, korekcyjne, kompensacyjne oraz logopedyczne; realizuje indywidualny program korekcyjny, program psychokorekcyjny lub psychoprofilaktyczny, w szczególności terapię pedagogiczną, psychologiczną i socjoterapię,
- 3) **pracy podwórkowej** – realizowanej przez wychowawcę, polegającej na działaniach animacyjnych i socjoterapeutycznych,
- 4) **w połączonych formach**.

Wspieranie rodziny może być również prowadzone w formie poradnictwa specjalistycznego lub przez prace asystenta rodziny, udzielającego pomocy rodzinom m.in. w poprawie ich sytuacji życiowej, w rozwiązywaniu problemów społecznych, psychologicznych, wychowawczych z dziećmi i w poszukiwaniu pracy zarobkowej.

11. **Rodzinna piecza zastępcza** jest sprawowana w przypadku niemożności zapewnienia dziecku opieki i wychowania przez rodziców. Zapewnia pracę z rodziną umożliwiającą powrót dziecka do rodziny lub gdy jest to niemożliwe – dążenie do przysposobienia dziecka, przygotowanie dziecka do samodzielnego i odpowiedzialnego życia, zaspokojenie potrzeb emocjonalnych dzieci ze szczególnym uwzględnieniem potrzeb bytowych, zdrowotnych, edukacyjnych i kulturalno-rekreacyjnych.

Formami rodzinnej pieczy zastępczej są:

- 1) **rodziny zastępcze**:
  - a) spokrewnione,
  - b) niezawodowe, umieszcza się w tym samym czasie nie więcej niż 3 dzieci (z wyjątkiem licznego rodzeństwa),

9. *Data concerning family support and foster care are presented according to the Law of Family Support and Foster Care System, dated 9 VI 2011 (Journal of Laws No. 149 item 887) with later amendments.*

10. **Day-support centre** – supports the family in its care and education functions. It may be operated in the form of:

- 1) **care centre**, including interest circles, day-rooms, clubs, educational centres, provides a child with: care and education, assistance in learning, organisation of leisure time, entertainment and sport classes and development of interests,
- 2) **specialist centre** – organises socio-therapeutic, therapeutic, corrective, compensating and speech therapy classes, implement an individual corrective programme, a psychocorrective or psychopreventive programme, in particular pedagogic, psychological and sociotherapy,
- 3) **street work** - carries out motivating and socio-therapeutic activities,
- 4) **in a combination of the forms**.

Family support shall also be provided as a specialist guidance or through a family assistant, who assists in: improvement of family life situation, resolution of psychological and social issues and problems with upbringing children and searching for a job.

11. **Family foster care** shall be exercised in case when it is impossible for the parents to provide care and education for a child. It guarantees a work with a family to make possibility for a child to return to its family, or when it is impossible – efforts aimed at child's adoption; preparation of a child to live an independent and responsible life; satisfaction of children's emotional needs, in particular the needs related to welfare, healthcare, education, culture and recreation.

The forms of family foster care are the following:

- 1) **foster families**:
  - a) related,
  - b) non-professional - placed in it may be not more than 3 children (except for numerous siblings),

c) zawodowe – umieszcza się w tym samym czasie nie więcej niż 3 dzieci (z wyjątkiem liczego rodzeństwa), w tym:

- zawodowe specjalistyczne - umieszcza się w nich w szczególności: dzieci legitymujące się orzeczeniem o niepełnosprawności lub orzeczeniem o znacznym lub umiarkowanym stopniu niepełnosprawności, dzieci na podstawie ustawy z dnia 26 X 1982 r. o postępowaniu w sprawach nieletnich (jednolity tekst Dz. U. 2010 Nr 33, poz. 178, z późniejszymi zmianami), matoletnie matki z dziećmi,
- zawodowe pełniące funkcję pogotowia rodzinnego - przyjmują dzieci na podstawie orzeczenia sądu w przypadku gdy dziecko zostało doprowadzone przez Policję lub Straż Graniczną, na wniosek rodziców, dziecka lub innej osoby w przypadku, o którym mowa w art. 12 a ustawy z dnia 29 VII 2005 r. o przeciwdziałaniu przemocy w rodzinie (Dz. U. Nr 180, poz. 1493) z późniejszymi zmianami,
- zawodowe niespokrewnione z dzieckiem, wielodzietne (funkcjonują nie dłużej niż przez okres 3 lat od dnia wejścia w życie ustawy, tj. do 31 XII 2014 r.).

2) **rodzinne domy dziecka** - w tym samym czasie, może w nich przebywać łącznie nie więcej niż 8 dzieci (z wyjątkiem liczego rodzeństwa).

**12. Instytucjonalna piecza zastępcza** jest sprawowana w formie:

1) **placówki opiekuńczo-wychowawczej**, która jest prowadzona jako placówka typu:

- a) **interwencyjnego** – zapewnia doraźną opiekę nad dzieckiem w czasie trwania sytuacji kryzysowej, w szczególności placówka jest obowiązana przyjąć dziecko w przypadkach wymagających natychmiastowego zapewnienia mu opieki,
- b) **rodzinnego** – wychowuje dzieci w różnym wieku, w tym dorastające i usamodzielniające się; umożliwia wspólne wychowanie i opiekę licznemu rodzeństwu; współpracuje z koordynatorem rodzinnej pieczy zastępczej i asystentem rodziny,

c) *professional* - placed in it may be not more than 3 children (except for numerous siblings), including:

- *professional specialist shall receive in particular: children with a disability certificate or a certificate of high or moderate level of disability, children on the basis of the Law on Proceedings Involving Juveniles, dated 26 X 1982 (uniform text Journal of Laws 2010 No. 33, item 178, with later amendments), underage mothers with children.,*
- *professional that performs the function of a family emergency house shall receive a child on the basis of a court ruling, case when a child was escorted by Police or Border Guard, upon consent of parents, child or another person in the case referred to in Article 12 a of the Law on Counteracting Domestic Violence, dated 29 VII 2005 (Journal of Laws No. 180, item 1493) with later amendments,*
- *professional not related to the child with many children (operates for not longer than 3 years from the date of entry into force of Law, i.e. until 31 XII 2014);*

2) **foster homes** - placed in it may be not more than 8 children (except for numerous siblings).

**12. Institutional foster care** shall be exercised in the form of:

1) **care and education centre**, which shall be exercised in the form of:

- a) **an intervention** - provides immediate care for a child in the crisis situation, especially if it is required for the centre to place the child under immediate care,
- b) **a family** - educates children of various age groups, including adolescents and those becoming independent; enables common education and care for numerous siblings; cooperate with a family foster care coordinator and a family assistant.

- c) **socjalizacyjnego** – zapewnia dziecku całodobową opiekę i wychowanie oraz zaspokaja jego niezbędne potrzeby, w szczególności emocjonalne, rozwojowe, zdrowotne, bytowe, społeczne i religijne; realizuje przygotowany we współpracy z asystentem rodziny plan pomocy dziecku; umożliwia kontakt dziecka z rodzicami i innymi osobami bliskimi, podejmuje działania w celu powrotu dziecka do rodziny; zapewnia dziecku dostęp do kształcenia dostosowanego do jego wieku i możliwości rozwojowych; obejmuje dziecko działaniami terapeutycznymi, zapewnia korzystanie z przysługujących świadczeń zdrowotnych,
- d) **specjalistyczno-terapeutycznego** (od 2012 r.) – sprawuje opiekę nad dzieckiem o indywidualnych potrzebach, w szczególności: legitymującym się orzeczeniem o niepełnosprawności albo orzeczeniem o umiarkowanym lub znacznym stopniu niepełnosprawności; wymagającym stosowania specjalnych metod wychowawczych i specjalistycznej terapii; wymagającym wyrównywania opóźnień rozwojowych i edukacyjnych. Placówka, zapewnia zajęcia wychowawcze, socjoterapeutyczne, korekcyjne, kompensacyjne, logopedyczne, terapeutyczne, rekompensujące braki w wychowaniu w rodzinie i przygotowujące do życia społecznego, a dzieciom niepełnosprawnym także odpowiednią rehabilitację i zajęcia rewalidacyjne;
- 2) **regionalnej placówki opiekuńczo-terapeutycznej** (od 2012 r.) – umieszczane są w niej dzieci, które ze względu na stan zdrowia wymagają stosowania specjalistycznej opieki i rehabilitacji i nie mogą zostać umieszczone w rodzinnej pieczy zastępczej lub w placówce opiekuńczo-wychowawczej. W ośrodku, w tym samym czasie można umieścić nie więcej niż 30 dzieci;
- 3) **interwencyjnego ośrodka preadopcijnego** (od 2012 r.) – umieszcza się w nim dzieci do ukończenia pierwszego roku życia, które wymagają specjalistycznej opieki i w okresie oczekiwania na przysposobienie nie mogą zostać umieszczone w rodzinnej pieczy zastępczej. W ośrodku, w tym samym czasie, można umieścić nie więcej niż 20 dzieci.
- c) **a socialization** – provides a child with full-time care and education, and fulfil its needs, especially emotional, development, health, living, social and religious needs, implements a child assistance plan prepared in cooperation with a family assistant, enables contacts with parents and other close persons, unless otherwise decided by a court, takes actions aimed at the child's return to a family, provides a child with access to education adjusted to its age and development skills, provides a child with therapeutic actions, provides access to eligible healthcare services,
- d) **a specialist therapy** (since 2012) – provides care for a child with individual needs, in particular: a child with a disability certificate or a certificate of high or moderate level of disability, a child requiring the application of special education methods and specialist therapy, a child requiring dealing with their developmental and emotional retardation. The centre provides educational, sociotherapeutic, corrective, compensating, speech therapy, and therapeutic activities compensating for lacks in upbringing in a family and preparing for social life, as well as proper rehabilitation for disabled children,
- 2) **regional care and therapy centre** (since 2012) – a centre where children shall be placed, due to their health condition requiring specialist care and rehabilitation and cannot be placed in family foster care or a care and education centre. The total number of 30 children at most may be placed in a regional care and therapy centre at the same time;
- 3) **pre-adoptive intervention centre** (since 2012) – a centre where shall be placed children up to the 1 year old, requiring special care who, waiting for adoption, cannot be covered by family foster. The total number of 20 children at most may be placed in a pre-adoptive intervention centre at the same time.

**13. Dane o domach i zakładach pomocy społecznej** dotyczą placówek, dla których organami prowadzącymi są: jednostki samorządu terytorialnego, stowarzyszenia, organizacje społeczne, kościoły i związki wyznaniowe, fundacje, osoby fizyczne i prawne. Rodzaje domów i zakładów prezentuje się zgodnie z ustawą o pomocy społecznej z dnia 12 III 2004 r. ((tekst jednolity Dz. U. 2015, poz. 163).

**14. Dane o świadczeniach pomocy społecznej** prezentuje się zgodnie z ustawą o pomocy społecznej z dnia 12 III 2004 r.

**Zasilek stały** przysługuje osobie całkowicie niezdolnej do pracy z powodu wieku lub niepełnosprawności.

**Zasilek okresowy** przysługuje osobie lub rodzinie ze względu na długotrwałą chorobę, niepełnosprawność, bezrobocie, możliwość utrzymania lub nabycia uprawnień do świadczeń z innych systemów zabezpieczenia społecznego.

**Zasilek celowy** przyznawany jest w celu zaspokojenia niezbędnej potrzeby bytowej, pokrycia części lub całości wydatków na świadczenia zdrowotne, zakupu żywności, opału, odzieży, niezbędnych przedmiotów użytku domowego, wykonania drobnych remontów i napraw w mieszkaniu, pokrycia kosztów pogrzebu. Może być przyznany osobie lub rodzinie, które poniosły straty w wyniku zdarzenia losowego, klęski żywiołowej lub ekologicznej.

**13. Data concerning social welfare homes and facilities** are related to the institutions for which the founding bodies are: local self-government entities, associations, social organizations, churches and religious associations, foundations, natural and legal persons. Types of social welfare homes and facilities are presented in accordance with the Act on Social Assistance of 12 III 2004 ((uniform text Journal of Laws 2015, item 163).

**14. Data on social welfare benefits** are presented according to the Act on Social Assistance of 12 III 2004.

A person entirely incapable of working due to age or disability is entitled to **permanent benefit**.

A person or a family is entitled to a **temporary benefit** because of long illness, disability, unemployment, perspective of remaining or becoming entitled to benefits from other systems of social security.

**Appropriated benefit** is offered in order to fulfill a necessary livelihood need, covering part or whole of expenditures on health treatment, purchase of food, liquid and solid fuels, clothes, goods necessary for routine household maintenance, making small repairs in the dwelling, covering burial costs. The benefit may be given to a person or a family that incurred losses in result of fortuitous event, or natural or ecological disaster.

TABL. 1 (59). **ŁÓŻKA W SZPITALACH OGÓLNYCH, APTEKI OGÓLNODOSTĘPNE I PUNKTY APTECZNE W 2014 R.**  
Stan w dniu 31 XII  
*BEDS IN GENERAL HOSPITALS, GENERALLY AVAILABLE PHARMACIES AND PHARMACEUTICAL OUTLETS IN 2014*  
As of 31 XII

WYSZCZEGÓLNIENIE SPECIFICATION	Łóżka <sup>a</sup> w szpitalach ogólnych <i>Beds<sup>a</sup> in general hospitals</i>	Apteki <sup>b</sup> <i>Pharmacies<sup>b</sup></i>	Punkty apteczne <sup>b</sup> <i>Pharmaceutical outlets<sup>b</sup></i>
<b>WOJEWÓDZTWO .....</b>	<b>4443</b>	<b>323</b>	<b>54</b>
<b>VOIVODSHIP</b>			
<b>Podregion gorzowski .....</b>	<b>1961</b>	<b>117</b>	<b>16</b>
<i>Subregion</i>			
<i>Powiaty:</i>			
<i>Powiats:</i>			
Gorzowski .....	160	12	7
Międzyrzeczki .....	273	19	3
Słubicki .....	155	17	2
Strzelecko-drezdenecki .....	131	15	3
Sulęciński .....	394	11	1
Miasto na prawach powiatu			
<i>City with powiat status</i>			
Gorzów Wlkp. ....	848	43	-
<b>Podregion zielonogórski .....</b>	<b>2482</b>	<b>206</b>	<b>38</b>
<i>Subregion</i>			
<i>Powiaty:</i>			
<i>Powiats:</i>			
Krośnieński .....	97	15	4
Nowosolski .....	483	28	6
Świebodziński .....	206	13	4
Wschowski .....	79	13	1
Zielonogórski .....	224	19	10
Żagański .....	154	23	5
Żarski .....	416	39	8
Miasto na prawach powiatu			
<i>City with powiat status</i>			
Zielona Góra .....	823	56	-

<sup>a</sup> Łącznie z łóżkami i inkubatorami dla noworodków. <sup>b</sup> Patrz uwagi ogólne, ust. 7 na str. 193.

Źródło: w zakresie szpitali ogólnych – dane Ministerstwa Zdrowia i Ministerstwa Spraw Wewnętrznych.

<sup>a</sup> Including beds and incubators for newborns. <sup>b</sup> See general notes, item 7 on page 193.

Source: in regard to general hospitals – data of the Ministry of Health and the Ministry of Interior.

TABL. 2 (60). **AMBULATORYJNA OPIEKA ZDROWOTNA W 2014 R.**

Stan w dniu 31 XII

OUT-PATIENT HEALTH CARE IN 2014

As of 31 XII

WYSZCZEGÓLNIENIE SPECIFICATION	Przychodnie Out-patients departments	Praktyki lekarskie <sup>a</sup> Medical practices <sup>a</sup>	Porady udzielone <sup>b</sup> Consultations provided <sup>b</sup>			
			w tys. in thous.	na 1 miesz- kańca per capita	lekarskie medical	stomatolo- giczne dental
					w tys. in thous.	
<b>WOJEWÓDZTWO VOIVODSHIP</b>	<b>547</b>	<b>242</b>	<b>7572,9</b>	<b>7,4</b>	<b>6719,1</b>	<b>853,8</b>
<b>Podregion gorzowski .....</b>	<b>208</b>	<b>70</b>	<b>2739,1</b>	<b>7,1</b>	<b>2466,3</b>	<b>272,7</b>
<i>Subregion</i>						
<i>Powiaty:</i>						
<i>Powiats:</i>						
Gorzowski.....	32	15	296,7	4,2	261,0	35,8
Międzyrzecki.....	30	13	390,8	6,7	340,4	50,3
Słubicki.....	22	12	223,3	4,7	202,9	20,4
Strzelecko- drezdenecki.....	28	9	282,8	5,6	258,0	24,7
Sulęciński .....	17	3	237,6	6,6	227,7	9,9
Miasto na prawach powiatu						
<i>City with powiat status</i>						
Gorzów Wlkp.....	79	18	1307,9	10,5	1176,3	131,6
<b>Podregion zielonogórski .....</b>	<b>339</b>	<b>172</b>	<b>4834,0</b>	<b>7,6</b>	<b>4252,9</b>	<b>581,1</b>
<i>Subregion</i>						
<i>Powiaty:</i>						
<i>Powiats:</i>						
Krośnieński.....	32	12	355,8	6,3	329,6	26,1
Nowosolski .....	56	8	653,2	7,5	545,6	107,6
Świebodziński.....	33	21	396,5	7,0	354,7	41,8
Wschowski .....	16	4	230,3	5,8	198,7	31,6
Zielonogórski .....	34	20	460,7	4,9	395,0	65,7
Żagański.....	29	32	466,7	5,7	433,8	32,9
Żarski .....	48	26	651,7	6,6	599,1	52,6
Miasto na prawach powiatu						
<i>City with powiat status</i>						
Zielona Góra.....	91	49	1619,1	13,6	1396,4	222,8

<sup>a</sup> Dane obejmują praktyki, które podpisały kontrakty z NFZ lub z przychodniami. <sup>b</sup> W ciągu roku; łącznie z poradami opłacanymi przez pacjentów (środki niepubliczne); bez porad udzielonych w izbach przyjęć szpitali ogólnych – 136,7 tys. porad.

<sup>a</sup> Data concern medical practices that have signed contract with National Health Fund or with out-patients departments. <sup>b</sup> During the year; including consultations paid by patients (non-public funds); excluding consultation provided by doctors in admission rooms in general hospitals – 136,7 thous. consultations.

TABL. 3 (61). **ŻŁOBKI I KLUBY DZIECIĘCE W 2014 R.**  
Stan w dniu 31 XII  
**NURSERIES AND CHILDREN'S CLUBS IN 2014**  
As of 31 XII

WYSZCZEGÓLNIENIE SPECIFICATION	Żłobki Nurseries	Oddziały żłobkowe Nursery wards	Kluby dziecięce Children's clubs	Miejsca w żłobkach i klubach dziecięcych <sup>a</sup> Places in nurseries and children's clubs <sup>a</sup>	Dzieci przeby- wające w żłobkach i klubach dziecięcych w ciągu roku <sup>a</sup> Children staying in nurseries and children's clubs during the year <sup>a</sup>
<b>WOJEWÓDZTWO..</b>	<b>47</b>	<b>6</b>	<b>7</b>	<b>2568</b>	<b>3626</b>
<b>VOIVODSHIP</b>					
<b>Podregion gorzowski .....</b>	<b>15</b>	<b>-</b>	<b>2</b>	<b>806</b>	<b>1280</b>
<i>Subregion</i>					
<i>Powiaty:</i>					
<i>Powiats:</i>					
Gorzowski.....	1	-	-	30	61
Międzyrzecki.....	1	-	1	49	66
Słubicki.....	3	-	-	142	219
Strzelecko-drezdenecki ....	1	-	1	130	207
Miasto na prawach powiatu					
<i>City with powiat status</i>					
Gorzów Wlkp.....	9	-	-	455	727
<b>Podregion zielonogórski</b>	<b>32</b>	<b>6</b>	<b>5</b>	<b>1762</b>	<b>2346</b>
<i>Subregion</i>					
<i>Powiaty:</i>					
<i>Powiats:</i>					
Krośnieński.....	-	3	-	68	86
Nowosolski .....	2	-	-	128	194
Świebodziński.....	1	2	1	66	90
Wschowski .....	3	-	-	90	58
Zielonogórski.....	4	-	1	73	65
Żagański.....	3	-	2	218	320
Żarski .....	5	-	-	218	351
Miasto na prawach powiatu					
<i>City with powiat status</i>					
Zielona Góra.....	14	1	1	901	1182

<sup>a</sup> Łącznie z oddziałami żłobkowymi.

<sup>a</sup> Including nursery wards.



TABL. 4 (62). RODZINNA PIECZA ZASTĘPCZA W 2014 R.

Stan w dniu 31 XII

FAMILY FOSTER CARE IN 2014

As of 31 XII

WYSZCZEGÓLNIENIE SPECIFICATION	Rodziny zastępcze spokrewnione <i>Related foster families</i>		Rodziny zastępcze niezawodowe <i>Non-professional foster families</i>		Rodziny zastępcze zawodowe <i>Professional foster families</i>		Rodziny domy dziecka <i>Foster homes</i>	
	liczba rodzin zastęp- czych <i>number of foster families</i>	dzieci <sup>a</sup> <i>children<sup>a</sup></i>	liczba rodzin zastęp- czych <i>number of foster families</i>	dzieci <sup>a</sup> <i>children<sup>a</sup></i>	liczba rodzin zastęp- czych <i>number of foster families</i>	dzieci <sup>a</sup> <i>children<sup>a</sup></i>	liczba rodzin zastęp- czych <i>number of foster families</i>	dzieci <sup>a</sup> <i>children<sup>a</sup></i>
<b>WOJEWÓDZTWO ...</b> <b>VOIVODSHIP</b>	<b>956</b>	<b>1227</b>	<b>477</b>	<b>641</b>	<b>95</b>	<b>356</b>	<b>6</b>	<b>41</b>
<b>Podregion gorzowski</b>	<b>392</b>	<b>496</b>	<b>196</b>	<b>276</b>	<b>39</b>	<b>139</b>	<b>4</b>	<b>26</b>
<i>Subregion</i>								
<i>Powiaty:</i>								
<i>Powiats:</i>								
Gorzowski.....	75	102	43	51	10	41	2	14
Międzyrzecki.....	44	60	26	54	1	7	1	6
Słubicki.....	64	87	38	53	5	21	-	-
Strzelecko-drezdenecki	22	28	18	28	7	27	-	-
Sulęciński.....	34	42	14	17	8	24	-	-
Miasto na prawach powiatu								
<i>City with powiat status</i>								
Gorzów Wlkp. ....	153	177	57	73	8	19	1	6
<b>Podregion zielonogórski .....</b>	<b>564</b>	<b>731</b>	<b>281</b>	<b>365</b>	<b>56</b>	<b>217</b>	<b>2</b>	<b>15</b>
<i>Subregion</i>								
<i>Powiaty:</i>								
<i>Powiats:</i>								
Krośnieński.....	58	82	23	28	4	16	-	-
Nowosolski.....	75	99	44	52	9	31	-	-
Świebodziński.....	55	69	26	31	5	21	-	-
Wschowski.....	36	46	19	23	1	2	-	-
Zielonogórski.....	66	89	50	67	12	51	2	15
Żagański.....	109	146	40	54	6	24	-	-
Żarski.....	74	96	42	65	10	42	-	-
Miasto na prawach powiatu								
<i>City with powiat status</i>								
Zielona Góra.....	91	104	37	45	9	30	-	-

<sup>a</sup> W wieku do 25 lat.<sup>a</sup> Up to the age of 25.

TABL. 5 (63). INSTYTUCJONALNA PIECZA ZASTĘPCZA W 2014 R.

Stan w dniu 31 XII

INSTITUTIONAL FOSTER CARE IN 2014

As of 31 XII

WYSZCZEGÓLNIENIE SPECIFICATION a – placówki/centres b – miejsca/places c – wychowankowie/residents	Placówki opiekuńczo-wychowawcze Care and education centres				łączące zadania placówek <sup>1</sup> combining tasks of the centres <sup>1</sup>
	ogółem total	socializacyjne socialization	interwencyjne intervention	rodzinne family	
<b>WOJEWÓDZTWO.....</b>	<b>35</b>	<b>25</b>	<b>1</b>	<b>4</b>	<b>5</b>
<b>VOIVODSHIP</b>	<b>615</b>	<b>451</b>	<b>24</b>	<b>32</b>	<b>108</b>
<b>c</b>	<b>606</b>	<b>445</b>	<b>28</b>	<b>29</b>	<b>104</b>
<b>Podregion gorzowski .....</b>	<b>11</b>	<b>6</b>	<b>-</b>	<b>4</b>	<b>1</b>
<b>b</b>	<b>180</b>	<b>118</b>	<b>-</b>	<b>32</b>	<b>30</b>
<b>c</b>	<b>178</b>	<b>120</b>	<b>-</b>	<b>29</b>	<b>29</b>
Powiaty: Powiats:					
Gorzowski.....	a 2	-	-	2	-
	b 16	-	-	16	-
	c 16	-	-	16	-
Międzyrzecki.....	a 1	1	-	-	-
	b 30	30	-	-	-
	c 36	36	-	-	-
Słubicki .....	a 1	1	-	-	-
	b 30	30	-	-	-
	c 26	26	-	-	-
Sulęciński .....	a 1	1	-	-	-
	b 16	16	-	-	-
	c 17	17	-	-	-
Miasto na prawach powiatu City with powiat status					
Gorzów Wlkp. ....	a 6	3	-	2	1
	b 88	42	-	16	30
	c 83	41	-	13	29
<b>Podregion zielonogórski...</b>	<b>a 24</b>	<b>19</b>	<b>1</b>	<b>-</b>	<b>4</b>
<b>b</b>	<b>435</b>	<b>333</b>	<b>24</b>	<b>-</b>	<b>78</b>
<b>c</b>	<b>428</b>	<b>325</b>	<b>28</b>	<b>-</b>	<b>75</b>
Powiaty: Powiats:					
Krośnieński.....	a 3	1	-	-	2
	b 80	30	-	-	50
	c 81	30	-	-	51
Nowosolski .....	a 4	3	-	-	1
	b 49	35	-	-	14
	c 47	34	-	-	13
Świebodziński.....	a 6	6	-	-	-
	b 100	100	-	-	-
	c 91	91	-	-	-
Wschowski .....	a 3	2	-	-	1
	b 42	28	-	-	14
	c 35	24	-	-	11
Zielonogórski .....	a 1	1	-	-	-
	b 20	20	-	-	-
	c 20	20	-	-	-
Żagański.....	a 1	1	-	-	-
	b 30	30	-	-	-
	c 30	30	-	-	-
Żarski .....	a 2	2	-	-	-
	b 54	54	-	-	-
	c 60	60	-	-	-
Miasto na prawach powiatu City with powiat status					
Zielona Góra.....	a 4	3	1	-	-
	b 60	36	24	-	-
	c 64	36	28	-	-

<sup>1</sup> Łączące zadania placówek interwencyjnych, socjalizacyjnych i specjalistyczno-terapeutycznych.<sup>1</sup> Combining tasks of the intervention and specialist therapy centres.

TABL. 6 (64). POMOC SPOŁECZNA STACJONARNA<sup>a</sup> W 2014 R.

Stan w dniu 31 XII

STATIONARY SOCIAL WELFARE<sup>a</sup> IN 2014

As of 31 XII

WYSZCZEGÓLNIENIE SPECIFICATION	Domy i zakłady (bez filii) Homes and facilities (excluding branches)	Miejsca (łącznie z filiami) Places (including branches)	Mieszkańcy (łącznie z filiami) Residents (including branches)
<b>WOJEWÓDZTWO .....</b>	<b>42</b>	<b>2921</b>	<b>2830</b>
<b>VOIVODSHIP</b>			
<b>Podregion gorzowski .....</b>	<b>20</b>	<b>1412</b>	<b>1375</b>
<i>Subregion</i>			
<i>Powiaty:</i>			
<i>Powiats:</i>			
Gorzowski .....	2	161	161
Międzyrzecki .....	7	475	480
Strzelecko-drezdenecki .....	3	104	94
Sulęciński .....	1	220	221
Miasto na prawach powiatu			
<i>City with powiat status</i>			
Gorzów Wlkp. ....	7	452	419
<b>Podregion zielonogórski .....</b>	<b>22</b>	<b>1509</b>	<b>1455</b>
<i>Subregion</i>			
<i>Powiaty:</i>			
<i>Powiats:</i>			
Krośnieński .....	2	103	100
Nowosolski .....	2	142	129
Świebodziński .....	5	288	283
Wschowski .....	1	59	59
Zielonogórski .....	1	178	178
Żagański .....	1	40	48
Żarski .....	6	307	280
Miasto na prawach powiatu			
<i>City with powiat status</i>			
Zielona Góra .....	4	392	378

<sup>a</sup> łącznie ze środowiskowymi domami samopomocy.<sup>a</sup> Including community self-help homes.

## DZIAŁ IX KULTURA. TURYSTYKA. SPORT

### Uwagi ogólne

#### Kultura

1. Do **księgozbioru** bibliotek publicznych zaliczono książki i broszury oraz gazety i czasopiśma.

Za **czytelnika** uważa się osobę, która w ciągu roku sprawozdawczego została zarejestrowana w bibliotece i dokonała co najmniej jednego wypożyczenia.

2. W muzeach jako **muzealia** wykazano rzeczy ruchome i nieruchomości wpisane do inwentarza muzealiów.

3. Informacje o **kinach** dotyczą działalności kin ogólnie dostępnych, tj. powołanych do publicznego udostępniania filmów w formie projekcji na seansach filmowych, bez względu na rodzaj stosowanego nośnika filmu (taśma światłoczuła, taśma magnetyczna eksploatowana w technice wideo). Wśród kin stałych wyróżnia się - **minipleksy** – posiadające od 3 do 7 sal i **multipleksy** - posiadające 8 sal i więcej.

#### Turystyka

1. Termin **turystyka** - zgodnie z Rozporządzeniem Parlamentu Europejskiego i Rady (UE) Nr 692/2011 obowiązującym od 2012 r., oznacza czynności odwiedzających, którzy podejmują podróż do głównego miejsca docelowego położonego poza ich zwykłym otoczeniem, na okres krótszy niż rok, w dowolnym głównym celu, w tym w celu służbowym, wypoczynkowym lub innym celu osobistym, innym niż zatrudnienie przez podmiot miejscowy dla odwiedzanego miejsca.

Wszystkie kategorie podróżnych, które mieszczą się w zakresie pojęcia „turystyka” są określane mianem odwiedzających. W grupie tej wyróżnia się:

- turystów, tj. osoby, które spędziły co najmniej jedną noc poza miejscem stałego zamieszkania,
- odwiedzających jednodniowych, tj. osoby, które nie nocują w miejscu odwiedzanym.

## CHAPTER IX CULTURE. TOURISM. SPORT

### General notes

#### Culture

1. Books and pamphlets as well as newspapers and magazines constitute the **collection** of public libraries.

A **borrower** is a person who in the course of a reporting year was registered at a library and checked out at least one item.

2. Movable subjects and real estate registered in exhibit inventory are presented as **exhibits** in museums.

3. Information regarding **cinemas** concerns the activity of public cinemas, i.e., established for the purpose of public film screenings, regardless of the film carrier used (light-sensitive and magnetic tape). Among fixed cinemas one can distinguish **miniplexes** - equipped with 3 to 7 screens and **multiplexes** - equipped with 8 screens and more.

#### Tourism

1. **Tourism**, in accordance with the Regulation (EU) No. 692/2011 of the European Parliament and of the Council in force since 2012, means the activity of visitors taking a trip to a main destination outside their usual environment, for less than a year, for any main purpose, including business, leisure or other personal purpose, other than to be employed by a resident entity in the place visited.

All categories of travellers which fall within the term "tourism" are defined as visitors. This group comprises:

- tourists, i.e., persons who spent at least one night away from their place of permanent residence,
- one-day visitors, i.e., persons who do not spend the night at the place visited.

**2. Baza noclegowa turystyki** dotyczy turystycznych obiektów noclegowych, tj. obejmuje obiekty hotelowe i pozostałe obiekty (od 2011 r. posiadające 10 i więcej miejsc noclegowych; do 2010 r. bez pokoi gościnnych i kwatery agroturystycznych).

Do obiektów hotelowych zaliczamy hotele, motele, pensjonaty i inne obiekty hotelowe (np. zajazdy, gościńce).

Pozostałe obiekty obejmują: domy wycieczkowe, schroniska, schroniska młodzieżowe, szkolne schroniska młodzieżowe, ośrodki wczasowe, ośrodki kolonijne, ośrodki szkoleniowo-wypoczynkowe, domy pracy twórczej, zespoły domków turystycznych, kempingi, pola biwakowe, hostele, zakłady uzdrowiskowe i pozostałe niesklasyfikowane (np. domy studenckie, internaty, ośrodki rekreacyjno-sportowe itp.).

**3. W informacjach o obiektach i miejscach noclegowych turystyki** nie uwzględnia się obiektów i miejsc w obiektach przejściowo nieczynnych z powodu przebudowy, remontu itp.

**4. Turyści zagraniczni** korzystający z turystycznych obiektów noclegowych rejestrowani są według kraju stałego zamieszkania. Turysta zagraniczny może być wykazywany wielokrotnie, jeśli w czasie jednorazowego pobytu w Polsce korzysta z kilku obiektów noclegowych.

## Sport

**1.** Począwszy od 2002 r. informacje o uczniowskich klubach sportowych UKS i wyznaniowych klubach sportowych oraz klubach sportowych opracowywane są na podstawie badania cyklicznego przeprowadzanego co dwa lata.

**2. Dane o organizacjach kultury fizycznej** obejmują wybrane organizacje o ogólnopolskim zasięgu działania (Akademicki Związek Sportowy, Polski Związek Sportu Niepełnosprawnych „Start”, Towarzystwo Krzewienia Kultury Fizycznej, Zrzeszenie „Ludowe Zespoły Sportowe”, uczniowskie kluby sportowe UKS i wyznaniowe kluby sportowe) i dotyczą głównie rekreacji ruchowej, a w przypadku PZSN „Start” – rehabilitacji ruchowej w środowisku niepełnosprawnych.

**2. Tourist accommodation facilities** include tourist accommodation establishments, i.e. hotels and similar establishments and other facilities (since 2011 with 10 and more bed places; until 2010 excluding rooms for rent and agrotourism lodgings).

*Hotels and similar establishments covers hotels, motels, boarding houses and other hotel facilities (e.g. road houses, inns).*

*Other facilities covers: excursion hotels, shelters, youth hostels, school youth hostels, holiday centres, holiday youth centres, training-recreational centres, creative arts centres, complexes of tourist cottages, camping sites, tent camp sites, hostels, health establishments and other non-classified (e.g. student dormitories, boarding schools and recreational centres, etc.).*

**3. Facilities and places temporarily unavailable** due to expansion, renovation, etc., are not included in data regarding **facilities and the number of bed places for tourists**.

**4. Foreign tourists** using tourist accommodation establishments are registered according to country of their permanent residence. A foreign tourist may be indicated more than once if during a single stay in Poland he/she uses more than one accommodation facility.

## Sport

**1.** Since 2002 information regarding student sports clubs UKS and religious sports clubs as well as sports clubs has been compiled on the basis of periodic surveys conducted every two years.

**2. Data regarding physical education organizations** include selected organizations with a national scope of activity (the University Sports Association AZS, the Polish Sports Association for the Disabled "Start", the Society for Promotion of Physical Culture, the Association of "Rural Sports Clubs", student sports clubs UKS and religious sports clubs) and primarily concern recreational activity, and in case of the Polish Sports Association for the Disabled "Start" – rehabilitation activity for the persons with disabilities.

3. W kategoriach ćwiczących w organizacjach kultury fizycznej oraz ćwiczących, trenerów i instruktorów sportowych jedna osoba może być wykazywana wielokrotnie, jeśli uprawia, bądź prowadzi zajęcia w kilku rodzajów sportu.

W zależności od wieku osoby ćwiczące zaliczane są do kategorii juniorów lub seniorów; dla poszczególnych rodzajów sportu stosuje się różne granice wieku.

4. W stosunku do poprzednich edycji Rocznika prezentowane dane zmieniono, gdyż:

– informacje o uczniowskich i wznaniowych klubach sportowych zostały ujęte w grupie „Kluby sportowe”, zamiast jak dotychczas w grupie „Organizacje kultury fizycznej”,

– w ogólnej liczbie ćwiczących, trenerów i instruktorów sportowych w klubach sportowych osoba uprawiająca, bądź prowadząca zajęcia w kilku rodzajach sportu wykazywana jest jednokrotnie, zamiast jak dotychczas wielokrotnie.

3. *In the category of persons practicing sports in physical education organizations as well as persons practising sports, coaches and sports instructors according to sports fields and kinds of sports clubs, one person may be indicated more than once depending upon the number of sports practised or taught.*

*Persons practising sports are classified as either juniors or seniors, depending on age; various age groups are applied for individual sports.*

4. *In comparison to the previous editions of the Yearbook presented data was changed because:*

– *information about student and religious sports clubs are included in the "Sports clubs" , instead of, as previously, in the "Physical education organizations",*

– *in the total number of persons practising sports, coaches and sports instructors in sport clubs, a person practising or conducting trainings in several kinds of sports is recognized once, instead of many times, as before.*

**Kultura**  
 Culture
TABL. 1 (65). **BIBLIOTEKI PUBLICZNE (z filiami) W 2014 R.**

PUBLIC LIBRARIES (with branches) IN 2014

WYSZCZEGÓLNIENIE SPECIFICATION	Biblioteki Libraries	Księgozbiór <sup>a</sup> w tys. wol. Collection <sup>a</sup> in thous. vol.	Czytelnicy Borrowers	Wypożyczenia <sup>b</sup> Loans in volumes <sup>b</sup>		Liczba ludności na 1 placówkę biblioteczną <sup>a</sup> Number of population per library institution <sup>a</sup>
				w tys. wol. in thous. vol.	na 1 czy- telnika w wol. per borro- wer in vol.	
<b>WOJEWÓDZTWO... VOIVODSHIP</b>	<b>252</b>	<b>3688,0</b>	<b>154311</b>	<b>2823,6</b>	<b>18,3</b>	<b>3010</b>
<b>Podregion gorzowski ... Subregion</b>	<b>92</b>	<b>1346,8</b>	<b>57316</b>	<b>1043,9</b>	<b>18,2</b>	<b>2403</b>
Powiaty: Powiats:						
GORZOWSKI .....	14	188,5	6876	153,3	22,3	2441
Gmina miejska Urban gmina						
Kostrzyn nad Odrą .....	1	37,1	2888	94,3	32,7	1816
Gmina miejsko-wiejska Urban-rural gmina						
Witnica .....	3	37,2	1208	18,5	15,3	2618
w tym miasto .....	1	26,1	989	16,4	16,5	2308
of which city						
Gminy wiejskie: Rural gminas:						
Bogdaniec .....	1	9,9	465	5,9	12,7	2372
Deszczno .....	1	12,6	364	5,7	15,5	9150
Kłodawa .....	2	23,7	744	9,3	12,5	2050
Lubiszyn .....	4	43,9	832	12,4	14,9	1731
Santok .....	2	24,0	375	7,2	19,1	4079
MIĘDZYRZECKI .....	22	277,6	9251	169,2	18,3	1675
Gminy miejsko-wiejskie: Urban-rural gminas:						
Międzyrzecz .....	5	120,6	4489	74,5	16,6	1571
w tym miasto .....	1	82,6	3924	58,1	14,8	1538
of which city						
Skwierzyna .....	4	39,4	1298	32,3	24,8	3101
w tym miasto .....	1	22,1	856	26,1	30,5	9805
of which city						
Trzciel .....	3	39,5	1621	34,6	21,4	1645
w tym miasto .....	1	23,1	1109	22,1	20,0	1251
of which city						
Gminy wiejskie: Rural gminas:						
Bledzew .....	4	26,4	853	11,2	13,2	1124
Przytoczna .....	4	27,9	506	6,4	12,7	1432
Pszczew .....	2	23,7	484	10,0	20,8	1434

<sup>a</sup> Stan w dniu 31 XII. <sup>b</sup> Bez wypożyczeń międzybibliotecznych.<sup>a</sup> As of 31 XII. <sup>b</sup> Excluding interlibrary lending.

TABL. 1 (65). BIBLIOTEKI PUBLICZNE W 2014 R. (cd.)

## PUBLIC LIBRARIES IN 2014 (cont.)

WYSZCZEGÓLNIENIE SPECIFICATION	Biblioteki Libraries	Księgozbiór <sup>a</sup> w tys. wol. Collection <sup>a</sup> in thous. vol.	Czytelnicy <sup>b</sup> Borrowers <sup>b</sup>	Wypożyczenia <sup>b</sup> Loans in volumes <sup>b</sup>		Liczba ludności na 1 placówkę biblioteczną <sup>a</sup> Number of population per library institution <sup>a</sup>
				w tys. wol. in thous. vol.	na 1 czy- telnika w wol. per borro- wer in vol.	
SŁUBICKI .....	12	148,8	6768	98,3	14,5	1751
Gminy miejsko-wiejskie: Urban-rural gminas:						
Cybinka .....	4	31,2	1193	13,4	11,3	1327
w tym miasto .....	1	19,0	766	7,5	9,8	1389
of which city						
Ośno Lubuskie .....	1	17,0	542	20,1	37,2	3219
w tym miasto .....	1	17,0	542	20,1	37,2	1928
of which city						
Rzepin .....	3	31,6	1083	17,1	15,8	2485
w tym miasto .....	1	16,5	790	12,3	15,6	3330
of which city						
Słubice .....	2	53,6	3488	43,3	12,4	1665
w tym miasto .....	1	50,7	3377	41,9	12,4	1538
of which city						
Gmina wiejska Rural gmina						
Górzycza .....	2	15,5	462	4,3	9,3	1071
STRZELECKO- DREZDENECKI .....	16	159,8	5983	154,7	25,9	2282
Gminy miejsko-wiejskie: Urban-rural gminas:						
Dobiegiew .....	2	31,4	1160	55,1	47,5	3360
w tym miasto .....	1	24,3	1110	54,5	49,1	3125
of which city						
Drezdenko .....	6	59,0	2228	54,6	24,5	1459
w tym miasto .....	1	26,9	1146	28,9	25,2	10388
of which city						
Strzelce Krajeńskie .....	5	39,7	1676	29,3	17,5	3469
w tym miasto .....	1	16,1	1233	18,2	14,8	10118
of which city						
Gminy wiejskie: Rural gminas:						
Stare Kurowo .....	1	16,1	409	8,5	20,8	4184
Zwierzyn .....	2	13,6	510	7,3	14,3	2226

<sup>a</sup> Stan w dniu 31 XII. <sup>b</sup> Bez wypożyczeń międzybibliotecznych.

<sup>a</sup> As of 31 XII. <sup>b</sup> Excluding interlibrary lending.



TABL. 1 (65). BIBLIOTEKI PUBLICZNE W 2014 R. (cd.)

## PUBLIC LIBRARIES IN 2014 (cont.)

WYSZCZEGÓLNIENIE SPECIFICATION	Biblioteki Libraries	Księgozbiór <sup>a</sup> w tys. wol. Collection <sup>a</sup> in thous. vol.	Czytelnicy <sup>b</sup> Borrowers <sup>b</sup>	Wypożyczenia <sup>b</sup> Loans in volumes <sup>b</sup>		Liczba ludności na 1 placówkę biblioteczną <sup>a</sup> Number of population per library institution <sup>a</sup>
				w tys. wol. in thous. vol.	na 1 czy- telnika w wol. per borro- wer in vol.	
SULECIŃSKI .....	13	139,4	4108	58,2	14,2	2751
Gminy miejsko-wiejskie: <i>Urban-rural gminas:</i>						
Lubniewice .....	1	8,7	462	3,5	7,6	3181
w tym miasto .....	1	8,7	462	3,5	7,6	2076
<i>of which city</i>						
Sulęcín .....	4	53,9	1611	26,1	16,2	4027
w tym miasto .....	1	33,5	1099	16,4	14,9	10278
<i>of which city</i>						
Torzym .....	3	29,6	581	11,9	20,5	2309
w tym miasto .....	1	14,3	395	6,1	15,5	2571
<i>of which city</i>						
Gminy wiejskie: <i>Rural gminas:</i>						
Krzyszczycy .....	3	28,9	1002	7,8	7,8	1580
Słońsk .....	2	18,2	452	8,9	19,6	2402
Miasto na prawach powiatu <i>City with powiat status</i>						
Gorzów Wlkp. ....	15	432,8	24330	410,3	16,9	3547
<b>Podregion zielonogórski .....</b>	<b>160</b>	<b>2341,1</b>	<b>96995</b>	<b>1779,7</b>	<b>18,3</b>	<b>3559</b>
<i>Subregion</i>						
Powiaty: <i>Powiats:</i>						
KROŚNIEŃSKI .....	15	204,1	7768	165,0	21,2	3749
Gmina miejska <i>Urban gmina</i>						
Gubin .....	1	56,7	2457	52,9	21,5	16874
Gmina miejsko-wiejska <i>Urban-rural gmina</i>						
Krosno Odrzańskie .....	4	62,7	3143	67,5	21,5	4573
w tym miasto .....	1	45,3	2413	46,4	19,2	11799
<i>of which city</i>						
Gminy wiejskie: <i>Rural gminas:</i>						
Bobrowice .....	2	21,6	559	11,4	20,4	1595
Bytnica .....	2	17,7	349	9,2	26,3	1286
Dąbie .....	3	23,3	758	15,8	20,8	1681
Gubin .....	1	6,8	154	1,3	8,6	7343
Maszewo .....	2	15,3	348	6,9	19,8	1460

<sup>a</sup> Stan w dniu 31 XII. <sup>b</sup> Bez wypożyczeń międzybibliotecznych.

<sup>a</sup> As of 31 XII. <sup>b</sup> Excluding interlibrary lending.

TABL. 1 (65). BIBLIOTEKI PUBLICZNE W 2014 R. (cd.)

## PUBLIC LIBRARIES IN 2014 (cont.)

WYSZCZEGÓLNIENIE SPECIFICATION	Biblioteki Libraries	Księgozbiór <sup>a</sup> w tys. wol. Collection <sup>a</sup> in thous. vol.	Czytelnicy <sup>b</sup> Borrowers <sup>b</sup>	Wypożyczenia <sup>b</sup> Loans in volumes <sup>b</sup>		Liczba ludności na 1 placówkę biblioteczną <sup>a</sup> Number of population per library institution <sup>a</sup>
				w tys. wol. in thous. vol.	na 1 czy- telnika w wol. per borro- wer in vol.	
NOWOSOLSKI.....	25	317,6	12726	243,7	19,1	3242
Gmina miejska <i>Urban gmina</i>						
Nowa Sól .....	2	89,4	6233	136,6	21,9	19786
Gminy miejsko-wiejskie: <i>Urban-rural gminas:</i>						
Bytom Odrzański.....	1	20,3	1445	11,9	8,2	1834
w tym miasto.....	1	20,3	1445	11,9	8,2	1473
<i>of which city</i>						
Kozuchów .....	9	110,5	2238	48,2	21,5	1805
w tym miasto.....	2	64,3	1651	32,9	19,9	4856
<i>of which city</i>						
Nowe Miasteczko.....	2	21,1	444	8,8	19,8	2772
w tym miasto.....	1	15,0	444	8,8	19,8	2897
<i>of which city</i>						
Gminy wiejskie: <i>Rural gminas:</i>						
Kolsko .....	1	10,3	327	5,5	16,9	3343
Nowa Sól .....	6	31,6	924	14,8	16,0	1143
Otyń .....	2	16,9	503	9,9	19,7	3412
Siedlisko .....	2	17,4	612	7,9	12,9	1818
ŚWIEBODZIŃSKI.....	13	167,3	5767	114,2	19,8	4340
Gminy miejsko-wiejskie: <i>Urban-rural gminas:</i>						
Świebodzin .....	4	86,6	3991	81,8	20,5	7593
w tym miasto.....	2	73,3	3787	74,2	19,6	11004
<i>of which city</i>						
Zbąszynek .....	3	27,2	588	10,6	18,0	2801
w tym miasto.....	1	15,4	464	9,2	19,9	5060
<i>of which city</i>						
Gminy wiejskie: <i>Rural gminas:</i>						
Łągów .....	2	20,4	396	5,6	14,1	2542
Skąpe .....	2	17,0	411	9,0	21,9	2571
Szczaniec .....	2	16,1	381	7,2	19,0	1953

<sup>a</sup> Stan w dniu 31 XII. <sup>b</sup> Bez wypożyczeń międzybibliotecznych.

<sup>a</sup> As of 31 XII. <sup>b</sup> Excluding interlibrary lending.

TABL. 1 (65). BIBLIOTEKI PUBLICZNE W 2014 R. (cd.)

## PUBLIC LIBRARIES IN 2014 (cont.)

WYSZCZEGÓLNIENIE SPECIFICATION	Biblioteki Libraries	Księgozbiór <sup>a</sup> w tys. wol. Collection <sup>a</sup> in thous. vol.	Czytelnicy <sup>b</sup> Borrowers <sup>b</sup>	Wypożyczenia <sup>b</sup> Loans in volumes <sup>b</sup>		Liczba ludności na 1 placówkę biblioteczną <sup>a</sup> Number of population per library institution <sup>a</sup>
				w tys. wol. in thous. vol.	na 1 czy- telnika w wol. per borro- wer in vol.	
WSCHOWSKI .....	8	135,2	6745	107,7	16,0	4374
Gminy miejsko-wiejskie: <i>Urban-rural gminas:</i>						
Sława .....	5	49,2	1379	27,2	19,7	2104
w tym miasto.....	1	17,0	709	9,5	13,4	2150
<i>of which city</i>						
Szlichtyngowa .....	2	28,6	751	14,6	19,4	2532
w tym miasto.....	1	18,8	565	9,5	16,8	1289
<i>of which city</i>						
Wschowa .....	1	57,4	4615	65,9	14,3	21676
w tym miasto.....	1	57,4	4615	65,9	14,3	14265
<i>of which city</i>						
ZIELONOGÓRSKI.....	30	332,1	13597	264,3	19,4	2434
Gminy miejsko-wiejskie: <i>Urban-rural gminas:</i>						
Babimost.....	2	28,1	1825	26,7	14,6	2098
w tym miasto.....	1	20,3	1450	18,4	12,7	3999
<i>of which city</i>						
Czerwieńsk .....	5	42,6	1522	24,7	16,2	1667
w tym miasto.....	1	18,6	1033	15,8	15,3	2080
<i>of which city</i>						
Kargowa.....	2	25,9	777	9,8	12,6	2930
w tym miasto.....	1	19,6	710	8,5	11,9	3768
<i>of which city</i>						
Nowogród Bobrzański.	3	40,5	1498	43,4	29,0	3158
w tym miasto.....	2	33,6	1265	33,9	26,8	2576
<i>of which city</i>						
Sulechów .....	6	80,6	4686	89,5	19,1	3785
w tym miasto.....	1	46,9	3434	58,9	17,1	8661
<i>of which city</i>						
Gminy wiejskie: <i>Rural gminas:</i>						
Bojadła.....	2	23,3	348	5,5	15,9	1667
Świdnica .....	2	16,6	404	9,2	22,7	3222
Trzebiechów .....	1	12,4	332	10,0	30,1	3413
Zabór .....	1	18,2	439	6,2	14,2	1007
Zielona Góra.....	6	43,9	1766	39,2	22,2	2177

<sup>a</sup> Stan w dniu 31 XII. <sup>b</sup> Bez wypożyczeń międzybibliotecznych.

<sup>a</sup> As of 31 XII. <sup>b</sup> Excluding interlibrary lending.

TABL. 1 (65). BIBLIOTEKI PUBLICZNE W 2014 R. (dok.)

## PUBLIC LIBRARIES IN 2014 (cont.)

WYSZCZEGÓLNIENIE SPECIFICATION	Biblioteki Libraries	Księgozbiór <sup>a</sup> w tys. wol. Collection <sup>a</sup> in thous. vol.	Czytelnicy <sup>b</sup> Borrowers <sup>b</sup>	Wypożyczenia <sup>b</sup> Loans in volumes <sup>b</sup>		Liczba ludności na 1 placówkę biblioteczną <sup>a</sup> Number of population per library institution <sup>a</sup>
				w tys. wol. in thous. vol.	na 1 czy- telnika w wol. per borro- wer in vol.	
ŻAGAŃSKI .....	29	389,1	12999	261,5	20,1	2628
Gminy miejskie: Urban gminas:						
Gozdnica.....	1	13,7	812	13,3	16,4	3228
Żagań .....	6	127,5	4104	87,8	21,4	4404
Gminy miejsko-wiejskie: Urban-rural gminas:						
Iłowa .....	1	15,6	463	14,4	31,0	7009
w tym miasto..... of which city	1	15,6	463	14,4	31,0	3996
Małomice .....	1	19,5	570	9,4	16,5	5329
w tym miasto..... of which city	1	19,5	570	9,4	16,5	3571
Szprotawa.....	6	79,4	3918	86,8	22,1	3079
w tym miasto..... of which city	2	47,3	2796	54,8	19,6	4084
Gminy wiejskie: Rural gminas:						
Brzeźnica .....	2	19,7	489	10,1	20,7	1887
Niegosławice.....	4	35,3	906	9,7	10,7	907
Wymiarki.....	1	9,8	534	6,7	12,6	2362
Żagań .....	7	68,5	1203	23,3	19,4	1035
ŻARSKI .....	27	372,2	14012	257,7	18,4	3181
Gminy miejskie: Urban gminas:						
Łęknica .....	1	19,2	425	3,6	8,5	2578
Żary .....	4	123,3	5125	97,4	19,0	7705
Gminy miejsko-wiejskie: Urban-rural gminas:						
Jasień .....	3	18,2	1089	17,5	16,0	2412
w tym miasto..... of which city	1	13,7	1009	16,5	16,4	4449
Lubsko .....	4	76,0	2739	59,7	21,8	4769
w tym miasto..... of which city	1	48,5	1910	33,0	17,3	14451
Gminy wiejskie: Rural gminas:						
Brody .....	2	24,5	776	20,3	26,2	1741
Lipinki Łużyckie.....	1	15,0	560	6,9	12,3	3327
Tuplice .....	1	18,0	256	3,4	13,4	3198
Żary .....	11	78,0	3042	48,9	16,1	873
Miasto na prawach powiatu City with powiat status						
Zielona Góra.....	13	423,6	23381	365,7	15,6	9148

<sup>a</sup> Stan w dniu 31 XII. <sup>b</sup> Bez wypożyczeń międzybibliotecznych.

<sup>a</sup> As of 31 XII. <sup>b</sup> Excluding interlibrary lending.

TABL. 2 (66). MUZEA W 2014 R.  
MUSEUMS IN 2014

WYSZCZEGÓLNIENIE SPECIFICATION	Muzea i oddziały muzealne <sup>a</sup> Museums and branches <sup>a</sup>	Muzealia <sup>a</sup> Museum exhibits <sup>a</sup>	Wystawy czasowe Temporary exhibitions		Zwiedzający Visitors	
			własne <sup>b</sup> own <sup>b</sup>	obce <sup>c</sup> exterior <sup>c</sup>	ogółem total	w tym młodzież szkolna <sup>d</sup> of which primary and secondary school students <sup>d</sup>
<b>WOJEWÓDZTWO VOIVODSHIP</b>	<b>17</b>	<b>130788</b>	<b>52</b>	<b>49</b>	<b>218867</b>	<b>63004</b>
<b>Podregion gorzowski. Subregion</b>	<b>8</b>	<b>42059</b>	<b>17</b>	<b>9</b>	<b>100232</b>	<b>35415</b>
Powiaty: Powiats:						
Gorzowski.....	1	1515	1	-	6884	685
Międzyrzecki.....	3	11799	6	5	51437	19933
Strzelecko-drezdenecki	2	4260	1	-	5557	2211
Sulęciński.....	1	352	-	-	-	-
Miasto na prawach powiatu City with powiat status						
Gorzów Wlkp. ....	1	24133	9	4	36354	12586
<b>Podregion zielonogórski.....</b>	<b>9</b>	<b>88729</b>	<b>35</b>	<b>40</b>	<b>118635</b>	<b>27589</b>
<b>Subregion</b>						
Powiaty: Powiats:						
Nowosolski.....	1	9298	1	-	17	-
Świebodziński.....	1	9278	8	-	7102	1572
Wschowski.....	1	7133	5	6	10545	2206
Zielonogórski.....	3	42970	12	9	58850	13579
Żagański.....	1	1148	-	-	13092	2205
Żarski.....	1	1182	4	3	3022	527
Miasto na prawach powiatu City with powiat status						
Zielona Góra.....	1	17720	5	22	26007	7500

<sup>a</sup> Stan w dniu 31 XII. <sup>b</sup> W kraju. <sup>c</sup> Krajowe i z zagranicy. <sup>d</sup> Zwiedzająca muzea w zorganizowanych grupach.

<sup>a</sup> As of 31 XII. <sup>b</sup> In Poland. <sup>c</sup> Domestic and foreign. <sup>d</sup> Visiting museums in organized groups.

TABL. 3 (67). **KINA STAŁE W 2014 R.**  
*FIXED CINEMAS IN 2014*

WYSZCZEGÓLNIENIE SPECIFICATION	Kina <sup>a</sup> Cinemas <sup>a</sup>	Miejsca na widowni <sup>a</sup> Seats <sup>a</sup>	Ludność na 1 miejsce <sup>a</sup> Popula- tion per seat <sup>a</sup>	Seanse Screen- ings	Widzowie Audience		
					ogółem total	na 1000 ludności per 1000 population	na 1 seans per screening
<b>WOJEWÓDZTWO.</b>	<b>12</b>	<b>4137</b>	<b>247</b>	<b>31233</b>	<b>899404</b>	<b>881,1</b>	<b>28,8</b>
<b>VOIVODSHIP</b>							
<b>Podregion gorzowski ....</b>	<b>7</b>	<b>1941</b>	<b>199</b>	<b>11668</b>	<b>358788</b>	<b>928,0</b>	<b>30,7</b>
<i>Subregion</i>							
<i>Powiaty:</i>							
<i>Powiats:</i>							
Międzyrzecki.....	2	496	118	628	24052	410,4	38,3
Słubicki.....	1	204	232	1	180	3,8	180,0
Miasto na prawach powiatu							
<i>City with powiat status</i>							
Gorzów Wlkp.....	4	1241	100	11039	334556	2692,1	30,3
<b>Podregion zielonogórski .....</b>	<b>5</b>	<b>2196</b>	<b>288</b>	<b>19565</b>	<b>540616</b>	<b>852,5</b>	<b>27,6</b>
<i>Subregion</i>							
<i>Powiaty:</i>							
<i>Powiats:</i>							
Żagański.....	1	36	2263	144	3692	45,2	25,6
Żarski .....	1	334	295	1186	28701	290,3	24,2
Miasto na prawach powiatu							
<i>City with powiat status</i>							
Zielona Góra.....	3	1826	65	18235	508223	4281,4	27,9

<sup>a</sup> Stan w dniu 31 XII.

<sup>a</sup> As of 31 XII.

**Turystyka**  
*Tourism*

 TABL. 4 (68). **BAZA NOCLEGOWA TURYSTYKI<sup>a</sup> W 2014 R.**  
*TOURIST ACCOMMODATION ESTABLISHMENTS<sup>b</sup> IN 2014*

WYSZCZEGÓLNIENIE SPECIFICATION	Obiekty <sup>b</sup> Facilities <sup>b</sup>	Miejsca noclegowe <sup>b</sup> Bed places <sup>b</sup>		Korzystający z noclegów Tourists accommodated		Udzielone noclegi Nights spent (overnight stays)	
		ogółem total	w tym całoroczne of which open all year	ogółem total	w tym turyści zagraniczni of which foreign tourists	ogółem total	w tym turytom zagranicznym of which foreign tourists
<b>WOJEWÓDZTWO VOIVODSHIP</b>	<b>283</b>	<b>18211</b>	<b>10873</b>	<b>595301</b>	<b>168840</b>	<b>1201907</b>	<b>249056</b>
<b>Podregion gorzowski ... Subregion</b>	<b>136</b>	<b>8409</b>	<b>5796</b>	<b>296123</b>	<b>80186</b>	<b>591965</b>	<b>123671</b>
Powiaty: Powiats:							
Gorzowski.....	14	742	566	37014	8995	58634	13100
Międzyrzecki.....	35	2262	1049	35606	7704	91969	9361
Słubicki.....	28	1689	1576	79582	29952	132963	41502
Strzelecko-drezdenecki ..	21	1426	539	27699	1965	110949	3945
Sulęciński.....	26	1473	1249	60429	18352	94838	25828
Miasto na prawach powiatu City with powiat status							
Gorzów Wlkp.....	12	817	817	55793	13218	102612	29935
<b>Podregion zielonogórski .....</b>	<b>147</b>	<b>9802</b>	<b>5077</b>	<b>299178</b>	<b>88654</b>	<b>609942</b>	<b>125385</b>
<b>Subregion</b>							
Powiaty: Powiats:							
Krośnieński.....	15	897	266	16099	1868	55758	11010
Nowosolski .....	13	671	446	16436	1100	34763	1800
Świebodziński.....	40	3314	1507	108638	56218	222657	66203
Wschowski .....	25	2312	462	25523	767	83388	2002
Zielonogórski.....	16	783	601	23841	5320	45873	7060
Żagański.....	7	346	336	21750	4970	32493	6115
Żarski .....	14	506	506	24799	6715	37256	9919
Miasto na prawach powiatu City with powiat status							
Zielona Góra.....	17	973	953	62092	11696	97754	21276

<sup>a</sup> Dotyczy obiektów posiadających 10 i więcej miejsc noclegowych. <sup>b</sup> Stan w dniu 31 VII.

<sup>a</sup> Concern establishments possessing 10 and more bed places. <sup>b</sup> As of 31 VII.

**Sport**  
Sport

TABL. 5 (69). **KLUBY SPORTOWE<sup>a</sup> W 2014 R.**  
Stan w dniu 31 XII  
*SPORTS CLUBS<sup>a</sup> IN 2014*  
As of 31 XII

WYSZCZEGÓLNIENIE <i>SPECIFICATION</i>	Kluby <i>Clubs</i>	Sekcje sportowe <i>Sports sections</i>	Członkowie <i>Members</i>	Ćwiczący <i>Persons practising sports</i>				Trenerzy <i>Coaches</i>	Instruktorzy sportowi <i>Sport instructors</i>
				ogółem <i>grand total</i>	kobiety <i>females</i>	z liczby ogółem <i>of grand total</i>			
						w wieku do lat 18 <i>aged up to 18</i>			
		razem <i>total</i>	w tym dziewczęta <i>of which girls</i>						
<b>WOJEWÓDZTWO VOIVODSHIP</b>	<b>426</b>	<b>658</b>	<b>25282</b>	<b>24470</b>	<b>5901</b>	<b>17045</b>	<b>4990</b>	<b>461</b>	<b>633</b>
<b>Podregion gorzowski</b> .....	<b>159</b>	<b>257</b>	<b>9680</b>	<b>8944</b>	<b>2035</b>	<b>6341</b>	<b>1763</b>	<b>149</b>	<b>221</b>
<i>Subregion</i>									
<i>Powiaty:</i>									
<i>Powiats:</i>									
Gorzowski.....	36	41	1808	1674	214	1097	158	28	26
Międzyrzecki.....	19	28	864	848	131	602	114	15	18
Słubicki.....	23	35	1345	1240	246	908	207	28	32
Strzelecko-drezdenecki.....	26	50	1351	1300	279	805	248	13	39
Sulęciński.....	13	25	691	676	98	427	97	13	19
Miasto na prawach powiatu <i>City with powiat status</i>									
Gorzów Wlkp. ....	42	78	3621	3206	1067	2502	939	52	87
<b>Podregion zielonogórski</b> .....	<b>267</b>	<b>401</b>	<b>15602</b>	<b>15526</b>	<b>3866</b>	<b>10704</b>	<b>3227</b>	<b>312</b>	<b>412</b>
<i>Subregion</i>									
<i>Powiaty:</i>									
<i>Powiats:</i>									
Krośnieński.....	27	31	1269	1139	298	792	272	27	37
Nowosolski.....	30	50	1586	1684	385	1206	313	27	53
Świebodziński.....	28	37	1343	1343	197	829	188	44	18
Wschowski.....	19	35	1024	980	263	721	232	20	21
Zielonogórski.....	44	72	2477	2434	575	1593	510	44	69
Żagański.....	27	34	1305	1337	260	884	241	21	34
Żarski.....	49	67	2713	2773	806	1965	674	43	77
Miasto na prawach powiatu <i>City with powiat status</i>									
Zielona Góra.....	43	75	3885	3836	1082	2714	797	86	103

<sup>a</sup> Łącznie z uczniowskimi klubami sportowymi UKS i wyznaniowymi klubami sportowymi.

U w a g a. Dane na podstawie badania cyklicznego przeprowadzanego co dwa lata.

<sup>a</sup> Including Students Sports Clubs UKS and Religious Sports Clubs.

*N o t e.* Data on the basis of periodic surveys conducted every two years.



## DZIAŁ X LEŚNICTWO

### Uwagi ogólne

1. Informacje w zakresie leśnictwa dotyczą:

1) **lasów publicznych** stanowiących własność:

a) Skarbu Państwa - zarządzanych oraz użytkowanych czasowo lub w wieczyste przez:

- Państwowe Gospodarstwo Leśne Lasy Państwowe (w skrócie „Lasy Państwowe”) nadzorowane przez Ministra Środowiska,
- jednostki ochrony przyrody (parki narodowe),
- jednostki organizacyjne innych ministrów, wojewodów, gmin lub związków komunalnych i Agencję Nieruchomości Rolnych (do 15 VII 2003 r. – Agencja Własności Rolnej Skarbu Państwa),

b) gmin (w tym gmin mających od 1999 r. również status miasta na prawach powiatu);

2) **lasów prywatnych** stanowiących własność:

- a) osób fizycznych,
- b) wspólnot gruntowych będących własnością wszystkich lub części mieszkańców wsi,
- c) spółdzielni produkcji rolniczej,
- d) innych osób prawnych.

**2. Powierzchnia gruntów leśnych** obejmuje powierzchnię lasów oraz gruntów związanych z gospodarką leśną.

Do **powierzchni lasów** zalicza się grunty o zwartej powierzchni co najmniej 0,1 ha:

- pokryte roślinnością leśną (powierzchnia zalesiona),
- przejściowo pozbawione roślinności leśnej (zręby, halizny, płazowiny, plantacje choinek i krzewów oraz poletka łowieckie).

Są to grunty przeznaczone do produkcji leśnej lub wchodzące w skład rezerwatów przyrody i parków narodowych albo wpisane do rejestrów zażytków.

Do **gruntów związanych z gospodarką leśną** zalicza się grunty zajęte pod wykorzystywane dla potrzeb gospodarki leśnej: budynki i budowle, linie podziału przestrzennego lasu, drogi leśne, szkółki leśne, miejsca składowania drewna itp.

## CHAPTER X FORESTRY

### General notes

1. Information within the scope of forestry concerns:

1) **public forests** owned by:

a) the State Treasury - managed and utilized temporarily or perpetually by:

- State Forestry Organizational Entity “State Forests” (abbreviated as “State Forests”) supervised by the Minister of Environment,
- nature protection units (national parks),
- organizational units supervised by different ministers, voivods, gminas or municipal associations and the Agricultural Property Agency (until 15 VII 2003 - the Agricultural Property Agency of the State Treasury),

b) gminas (of which gminas which are also cities with powiat status since 1999);

2) **private forests** owned by:

- a) natural persons,
- b) land held in common by all or part of the residents of a village,
- c) agricultural production co-operatives,

**2. Forest land** includes areas of forest as well as land connected with silviculture

**Forest areas** include land with a homogeneous area of at least 0,1 ha:

- covered by forest vegetation (wooded area),
- temporarily devoid of forest vegetation (felling sites, blanks, irregularly stocked open stands, coniferous tree and bush plantations, hunting grounds).

These areas are designated for silviculture production, comprising portions of nature reserves and national parks or are registered as nature monuments.

Land **connected with silviculture** includes land used for purpose of forest management: buildings and structures, spatial division lines in forests, forest roads, forest nurseries, wood stockpiling areas, etc.

**Przez odnowienia** rozumie się powstawanie młodego drzewostanu w miejsce drzewostanu usuwanego lub usuniętego:

- 1) odnowienia sztuczne są to uprawy leśne zakładane przez sadzenie lub siew;
- 2) odnowienia naturalne są to uprawy leśne powstałe na powierzchni lasów z samo-siewu i odrośli, uznane za pełnowartościowe i pokrywające co najmniej 50% terenu.

**Zalesienia** polegają na zakładaniu upraw leśnych na gruntach pozostających poprzednio poza uprawą leśną (niezaliczonych do powierzchni lasów).

**Zadrzewienia** są to produkcyjne i ochronne skupiska drzew i krzewów na terenach poza lasami. Występują wzdłuż tras komunikacyjnych i cieków wodnych, wśród upraw rolnych, przy domach i budynkach gospodarczych oraz w obrębie i przy zakładach przemysłowych. Do zadrzewień nie zalicza się: sadów, plantacji, szkółek drzew i krzewów, cmentarzy, urządzonej zieleni komunalnej w miastach, ogrodów działkowych, skupisk drzew otaczających obiekty zabytkowe.

**3. Wskaźnik lesistości** (lesistość) obliczono jako stosunek procentowy powierzchni lasów do ogólnej powierzchni województwa.

**4. Dane o pozyskaniu drewna** w układzie sortymentowym zaprezentowano według klasyfikacji jakościowo-wymiarowej określonej Polskimi Normami.

**Renewals** are understood as new tree stands forming in place of removed stands:

- 1) *artificial renewals* are tree crops established through planting or sowing;
- 2) *natural renewals* are tree crops formed in woodland areas through self-seeding and offshoots, considered full-value and covering at least 50% of the area.

**Afforestation** consists in establishing woodland crops on land previously outside silviculture (not included in forest area).

**Plantings** are productive and protective clusters of trees and shrubs outside the forest. The term includes trees along roads, rivers, canals and among agricultural crops, on farmlands and within plants area. The term excludes orchards, plantations, forest and shrub nurseries, cemeteries and estate green belts within cities, home gardens and allotments, trees and shrubs surrounding monumental places.

**3. The forest cover indicator** (forest cover) was calculated as the percentage ratio of forest area to the total area of the voivodship.

**4. Data on removals** in assortment order were presented according to the quality and size classification defined by the Polish Norms.

TABL. 1 (70). POWIERZCHNIA GRUNTÓW LEŚNYCH W 2014 R.

Stan w dniu 31 XII  
FOREST LAND IN 2014  
As of 31 XII

WYSZCZEGÓLNIENIE SPECIFICATION	Ogółem Grand total	W tym lasy Of which forests	Z ogółem - grunty Of grand total - land				prywatne private	Lesistość w % Forest cover in %
			publiczne public		w tym of which			
			własność Skarbu Państwa owned by the State Treasury		w tym w zarządzie Lasów Państwowych of which managed by the State Forests			
			razem total	razem total	razem total	własność gmin gmina owned		
w ha in ha								
<b>WOJEWÓDZTWO VOIVODSHIP</b>	<b>708961,3</b>	<b>688140,4</b>	<b>696863,6</b>	<b>694722,2</b>	<b>687954,2</b>	<b>2119,6</b>	<b>12097,6</b>	<b>49,2</b>
<b>Podregion gorzowski .....</b>	<b>310891,8</b>	<b>301887,1</b>	<b>306500,3</b>	<b>306085,4</b>	<b>300883,0</b>	<b>406,2</b>	<b>4391,6</b>	<b>49,4</b>
<i>Subregion</i>								
<i>Powiaty:</i>								
<i>Powiaty:</i>								
GORZOWSKI .....	55550,2	53993,4	54845,6	54749,5	54632,6	96,1	704,5	44,5
<i>Gmina miejska</i>								
<i>Urban gmina</i>								
Kostrzyn nad Odrą ...	1842,9	1786,3	1840,2	1817,4	1817,4	22,8	2,7	38,7
<i>Gmina miejsko-wiejska</i>								
<i>Urban-rural gmina</i>								
Witnica .....	12581,9	12177,4	12351,0	12310,3	12207,6	40,7	230,8	43,7
<i>w tym miasto .....</i>	<i>142,3</i>	<i>136,8</i>	<i>141,9</i>	<i>135,9</i>	<i>135,9</i>	<i>6,0</i>	<i>0,4</i>	<i>16,6</i>
<i>of which city</i>								
<i>Gminy wiejskie:</i>								
<i>Rural gminas:</i>								
Bogdaniec .....	2342,1	2264,0	2317,6	2305,6	2305,5	12,0	24,6	20,3
Deszczno .....	6809,8	6638,0	6683,4	6679,6	6673,6	3,8	126,5	39,4
Kłodawa .....	16247,6	15850,3	16185,1	16175,9	16169,3	9,2	62,4	67,5
Lubiszyn .....	9695,0	9424,7	9484,8	9481,2	9479,6	3,6	210,2	45,9
Santok .....	6031,0	5852,7	5983,6	5979,6	5979,6	4,0	47,4	34,6
MIĘDZYRZECKI .....	74782,7	72710,9	72687,7	72613,3	72516,7	72,1	2095,0	52,4
<i>Gminy miejsko-wiejskie:</i>								
<i>Urban-rural gminas:</i>								
Międzyrzecz .....	16411,9	15963,2	16152,9	16130,9	16118,1	22,0	259,0	50,6
<i>w tym miasto .....</i>	<i>20,8</i>	<i>20,5</i>	<i>20,8</i>	<i>20,8</i>	<i>14,8</i>	<i>-</i>	<i>0,0</i>	<i>2,0</i>
<i>of which city</i>								
Skwierzyna .....	19705,1	19071,5	19645,1	19630,1	19606,8	15,0	60,0	67,0
<i>w tym miasto .....</i>	<i>1134,3</i>	<i>1098,0</i>	<i>1127,3</i>	<i>1116,3</i>	<i>1115,4</i>	<i>11,0</i>	<i>7,0</i>	<i>30,6</i>
<i>of which city</i>								
Trzciel .....	8227,4	7993,3	8014,4	7997,7	7995,6	16,7	213,0	45,0
<i>w tym miasto .....</i>	<i>15,8</i>	<i>14,8</i>	<i>15,8</i>	<i>1,4</i>	<i>1,4</i>	<i>14,4</i>	<i>0,0</i>	<i>4,9</i>
<i>of which city</i>								
<i>Gminy wiejskie:</i>								
<i>Rural gminas:</i>								
Bledzew .....	14080,2	13684,1	13907,2	13906,4	13895,3	0,8	173,0	55,3
Przytoczna .....	7339,8	7152,4	7184,8	7175,8	7146,2	9,0	155,0	38,7
Pszczew .....	9018,2	8846,5	7783,2	7772,3	7754,6	8,6	1235,0	49,8

TABL. 1 (70). POWIERZCHNIA GRUNTÓW LEŚNYCH W 2014 R. (cd.)

Stan w dniu 31 XII

FOREST LAND IN 2014 (cont.)

As of 31 XII

WYSZCZEGÓLNIENIE SPECIFICATION	Ogółem Grand total	W tym lasy Of which forests	Z ogółem - grunty Of grand total - land				prywatne private	Lesistość w % Forest cover in %
			publiczne public			własność gmin gmina owned		
			w tym of which					
			własność Skarbu Państwa owned by the State Treasury		w tym w zarządzie Lasów Państwo- wych of which managed by the State Forests			
razem total	razem total	razem total						
w ha in ha								
SŁUBICKI.....	48386,8	46923,2	47965,3	47868,2	47842,2	90,8	421,5	47,0
Gminy miejsko- wiejskie:								
Urban-rural gminas:								
Cybinka .....	17129,0	16580,9	16993,7	16976,7	16964,0	17,0	135,3	59,3
w tym miasto .....	56,6	54,8	56,6	40,6	40,6	16,0	-	10,4
of which city								
Ośno Lubuskie.....	10593,8	10302,2	10506,3	10503,6	10498,5	2,7	87,5	52,1
w tym miasto .....	86,0	83,9	86,0	83,3	83,3	2,7	-	10,5
of which city								
Rzepin .....	10192,1	9871,5	10158,8	10145,4	10138,6	7,0	33,3	51,7
w tym miasto .....	396,2	381,6	396,2	389,2	389,2	7,0	-	33,4
of which city								
Ślubice.....	7108,8	6892,4	7006,8	6946,9	6946,2	59,9	102,0	37,1
w tym miasto .....	126,9	126,4	126,9	69,9	69,9	57,0	-	6,6
of which city								
Gmina wiejska Rural gmina								
Górzycza .....	3363,1	3276,2	3299,8	3295,6	3294,8	4,2	63,3	22,5
STRZELECKO- DREZDENECKI .....	64502,4	62654,0	63648,5	63587,6	58844,7	60,9	853,8	50,2
Gminy miejsko- wiejskie:								
Urban-rural gminas:								
Dobiegiew .....	21806,5	21193,1	21495,2	21488,8	16811,2	6,4	311,3	60,3
w tym miasto .....	52,7	50,8	52,0	52,0	52,0	-	0,7	8,9
of which city								
Drezdenko .....	26918,1	26057,7	26758,3	26718,3	26695,9	40,0	159,8	65,2
w tym miasto .....	104,6	102,8	82,7	60,7	56,8	22,0	21,9	9,6
of which city								
Strzelce Krajeńskie..	12328,1	12052,1	12180,6	12169,8	12134,3	10,8	147,5	37,8
w tym miasto .....	0,2	-	0,2	0,2	0,2	-	-	-
of which city								
Gminy wiejskie: Rural gminas:								
Stare Kurowo.....	2179,9	2117,3	2009,9	2007,1	2005,9	2,8	170,0	27,3
Zwierzyn .....	1269,7	1233,7	1204,5	1203,6	1197,4	0,9	65,2	12,3

TABL. 1 (70). **POWIERZCHNIA GRUNTÓW LEŚNYCH W 2014 R. (cd.)**  
Stan w dniu 31 XII  
FOREST LAND IN 2014 (cont.)  
As of 31 XII

WYSZCZEGÓLNIENIE SPECIFICATION	Ogółem Grand total	W tym lasy Of which forests	Z ogółem - grunty Of grand total - land				prywatne private	Lesistość w % Forest cover in %
			publiczne public					
			w tym of which					
			własność Skarbu Państwa owned by the State Treasury		własność gmin gmina owned			
	razem total	razem total	w tym w zarządzie Lasów Państwo- wych of which managed by the State Forests					
w ha in ha								
SULECIŃSKI.....	67263,0	65211,1	66954,5	66918,2	66698,2	36,3	308,5	55,4
Gminy miejsko- wiejskie:								
<i>Urban-rural gminas:</i>								
Lubniewice.....	8780,3	8491,4	8712,8	8690,2	8651,4	22,6	67,5	65,5
w tym miasto .....	350,9	341,1	338,0	316,4	313,5	21,6	12,9	28,2
<i>of which city</i>								
Sulecin.....	20994,5	20293,7	20909,2	20904,1	20849,4	5,1	85,2	63,4
w tym miasto .....	71,0	67,2	65,2	62,1	57,4	3,1	5,8	7,9
<i>of which city</i>								
Torzym .....	24072,5	23379,5	23989,6	23987,7	23864,1	1,9	82,9	62,3
w tym miasto .....	47,1	46,7	32,9	31,0	23,0	1,9	14,2	5,1
<i>of which city</i>								
Gminy wiejskie:								
<i>Rural gminas:</i>								
Krzeszyce.....	9796,4	9527,0	9766,3	9759,7	9758,1	6,7	30,0	49,1
Słońsk.....	3619,3	3519,5	3576,5	3576,5	3575,3	-	42,8	22,2
Miasto na prawach powiatu								
<i>City with powiat status</i>								
Gorzów Wlkp.....	406,9	394,5	398,7	348,6	348,6	50,0	8,3	4,6
<b>Podregion zielonogórski.....</b>	<b>398069,4</b>	<b>386253,4</b>	<b>390363,4</b>	<b>388636,8</b>	<b>387071,1</b>	<b>1713,4</b>	<b>7706,0</b>	<b>49,0</b>
<i>Subregion</i>								
Powiaty:								
<i>Powiaty:</i>								
KROŚNIEŃSKI.....	86251,0	83626,7	85311,2	85257,2	85043,4	54,0	939,8	60,1
Gmina miejska								
<i>Urban gmina</i>								
Gubin.....	99,6	96,3	95,7	92,5	88,0	3,2	4,0	4,7
Gmina miejsko-wiejska								
<i>Urban-rural gmina</i>								
Krosno Odrzańskie ..	10588,3	10240,3	10494,0	10463,3	10440,6	30,8	94,3	48,2
w tym miasto .....	73,5	68,7	73,5	53,5	53,5	20,0	-	8,4
<i>of which city</i>								
Gminy wiejskie:								
<i>Rural gminas:</i>								
Bobrowice.....	12645,6	12263,9	12547,8	12543,8	12520,4	4,0	97,8	66,3
Bytnica.....	16539,7	16015,7	16487,8	16486,8	16472,0	1,0	51,9	76,7
Dąbie.....	9044,8	8805,0	8856,2	8843,2	8812,1	13,0	188,6	51,5
Gubin.....	23057,2	22378,4	22601,7	22601,7	22509,1	-	455,5	59,0
Maszewo .....	14275,8	13827,1	14228,0	14226,0	14201,3	2,0	47,8	64,6

TABL. 1 (70). POWIERZCHNIA GRUNTÓW LEŚNYCH W 2014 R. (cd.)

Stan w dniu 31 XII

FOREST LAND IN 2014 (cont.)

As of 31 XII

WYSZCZEGÓLNIENIE SPECIFICATION	Ogółem Grand total	W tym lasy Of which forests	Z ogółem - grunty Of grand total - land				prywatne private	Lesistość w % Forest cover in %
			publiczne public					
			w tym of which					
			własność Skarbu Państwa owned by the State Treasury		własność gmin gmina owned			
			razem total	w tym w zarządzie Lasów Państwo- wych of which managed by the State Forests	razem total			
w ha in ha								
NOWOSOLSKI.....	30909,7	30096,8	29733,9	29663,7	29535,2	70,2	1175,8	39,0
Gmina miejska <i>Urban gmina</i>								
Nowa Sól.....	268,3	261,7	261,7	227,0	224,1	34,7	6,6	12,0
Gminy miejsko- wiejskie: <i>Urban-rural gminas:</i>								
Bytom Odrzański .....	1762,5	1725,0	1700,4	1690,2	1672,8	10,2	62,1	32,9
w tym miasto .....	4,5	4,5	2,9	-	-	2,9	1,6	1,9
<i>of which city</i>								
Kozuchów.....	5396,9	5264,3	4927,3	4923,3	4888,4	4,0	469,6	29,4
w tym miasto .....	33,1	33,1	14,3	13,3	4,0	1,0	18,9	5,6
<i>of which city</i>								
Nowe Miasteczko.....	1518,7	1491,1	1442,4	1432,7	1412,2	9,7	76,3	19,4
w tym miasto .....	10,0	10,0	9,8	1,0	0,6	8,8	0,2	3,0
<i>of which city</i>								
Gminy wiejskie: <i>Rural gminas:</i>								
Kolsko.....	3796,1	3672,2	3747,7	3744,8	3737,2	2,9	48,4	45,5
Nowa Sól.....	10229,8	9932,5	9962,4	9957,6	9938,0	4,8	267,4	56,4
Otyń.....	4311,3	4217,8	4199,8	4197,9	4192,4	1,9	111,5	46,0
Siedlisko.....	3626,1	3532,3	3492,1	3490,1	3470,2	2,0	134,0	38,3
ŚWIEBODZIŃSKI.....	40482,4	39374,3	39356,6	39331,7	39109,6	24,9	1125,8	42,0
Gminy miejsko- wiejskie: <i>Urban-rural gminas:</i>								
Świebodzin .....	6356,2	6206,0	6192,7	6181,8	6090,2	10,9	163,6	27,4
w tym miasto .....	34,3	33,5	34,3	29,7	18,2	4,6	0,0	2,0
<i>of which city</i>								
Zbąszynek .....	3811,2	3718,8	3217,8	3211,2	3204,2	6,6	593,5	39,5
w tym miasto .....	8,5	8,4	8,5	8,5	8,5	-	-	2,9
<i>of which city</i>								
Gminy wiejskie: <i>Rural gminas:</i>								
Lubrza .....	5978,2	5795,7	5899,6	5898,6	5879,4	1,0	78,6	47,4
Łągów.....	12182,9	11835,8	12100,5	12098,1	12080,2	2,4	82,4	59,4
Skąpe .....	9188,5	8915,2	9115,6	9111,6	9073,5	4,0	72,8	49,2
Szczaniec.....	2965,3	2902,8	2830,4	2830,4	2782,1	-	134,9	25,6

TABL. 1 (70). **POWIERZCHNIA GRUNTÓW LEŚNYCH W 2014 R. (cd.)**  
Stan w dniu 31 XII  
**FOREST LAND IN 2014 (cont.)**  
As of 31 XII

WYSZCZEGÓLNIENIE SPECIFICATION	Ogółem Grand total	W tym lasy Of which forests	Z ogółem - grunty Of grand total - land				prywatne private	Lesistość w % Forest cover in %
			publiczne public			własność gmin gmina owned		
			w tym of which					
			własność Skarbu Państwa owned by the State Treasury		w tym w zarządzie Lasów Państwowych of which managed by the State Forests			
razem total	razem total	razem total						
w ha in ha								
WSCHOWSKI .....	24949,7	24344,3	24415,0	24345,5	24201,2	69,5	534,7	39,0
Gminy miejsko- wiejskie:								
<i>Urban-rural gminas:</i>								
Sława .....	16408,6	15991,7	16209,4	16195,9	16135,0	13,5	199,2	48,9
w tym miasto .....	70,0	69,0	66,1	65,1	51,9	1,0	3,9	4,6
<i>of which city</i>								
Szlichtyngowa .....	2964,5	2904,1	2873,5	2852,5	2812,8	21,0	91,0	29,1
w tym miasto .....	8,5	4,7	7,6	-	-	7,6	0,9	3,0
<i>of which city</i>								
Wschowa .....	5576,7	5448,4	5332,1	5297,1	5253,4	35,0	244,6	27,6
w tym miasto .....	22,0	22,0	22,0	-	-	22,0	0,0	2,4
<i>of which city</i>								
ZIELONOGÓRSKI .....	81071,9	78704,9	79130,8	79029,8	78791,8	101,1	1941,1	50,1
Gminy miejsko- wiejskie:								
<i>Urban-rural gminas:</i>								
Babimost .....	3534,7	3470,2	2814,9	2812,7	2810,0	2,2	719,8	37,4
w tym miasto .....	5,5	4,7	4,3	4,3	4,3	-	1,2	1,3
<i>of which city</i>								
Czerwieńsk .....	10330,5	10031,8	10219,8	10204,8	10162,4	15,0	110,7	51,6
w tym miasto .....	402,8	388,2	392,2	387,2	385,1	5,0	10,6	41,5
<i>of which city</i>								
Kargowa .....	6506,7	6294,2	6332,0	6331,0	6325,5	1,0	174,7	49,0
w tym miasto .....	41,8	40,0	36,0	35,4	34,6	0,6	5,8	8,8
<i>of which city</i>								
Nowogród Bobrzański	16298,2	15818,8	16185,2	16153,2	16100,0	32,0	113,0	60,9
w tym miasto .....	603,8	576,9	601,0	584,9	581,9	16,1	2,8	39,4
<i>of which city</i>								
Sulechów .....	9536,2	9265,7	9397,2	9394,4	9373,4	2,8	139,0	39,2
w tym miasto .....	42,8	41,6	41,2	41,2	41,2	-	1,6	6,0
<i>of which city</i>								
Gminy wiejskie:								
<i>Rural gminas:</i>								
Bojadła .....	4998,3	4852,2	4950,4	4945,5	4923,0	4,9	47,9	47,4
Świdnica .....	10244,6	9877,6	10124,6	10117,8	10096,4	6,8	120,0	61,4
Trzebiechów .....	2118,3	2065,4	2024,2	2012,2	1997,6	12,0	94,1	25,5
Zabór .....	4781,2	4660,1	4693,8	4689,4	4667,6	4,4	87,4	49,9
Zielona Góra .....	12723,4	12368,9	12388,9	12368,9	12336,0	20,0	334,5	56,2

TABL. 1 (70). POWIERZCHNIA GRUNTÓW LEŚNYCH W 2014 R. (dok.)

Stan w dniu 31 XII  
FOREST LAND IN 2014 (cont.)  
As of 31 XII

WYSZCZEGÓLNIENIE SPECIFICATION	Ogółem Grand total	W tym lasy Of which forests	Z ogółem - grunty Of grand total - land				prywatne private	Lesistość w % Forest cover in %	
			publiczne public		w tym of which				
			własność Skarbu Państwa owned by the State Treasury		własność gmin gmina owned	razem total			w tym w zarządzie Lasów Państwo- wych of which managed by the State Forests
			razem total	razem total					
w ha in ha									
ŻAGAŃSKI .....	54711,9	52762,8	53667,9	53413,2	53099,0	254,7	1044,0	46,6	
Gminy miejskie:									
Urban gminas:									
Gozdnica .....	1672,4	1618,9	1662,9	1662,5	1661,3	0,4	9,5	67,8	
Żagań .....	2379,9	2255,6	2345,8	2243,6	2215,8	102,2	34,1	55,9	
Gminy miejsko-wiejskie:									
Urban-rural gminas:									
Iłowa .....	10650,2	10218,0	10595,1	10580,1	10562,2	15,0	55,1	66,8	
w tym miasto .....	219,3	211,1	218,2	218,2	217,9	-	1,1	23,0	
of which city									
Małomice .....	3854,8	3753,2	3733,9	3727,2	3718,3	6,7	120,9	47,2	
w tym miasto .....	164,3	162,0	136,7	131,0	131,0	5,7	27,5	30,2	
of which city									
Szprotawa .....	8418,4	8200,1	8145,2	8036,5	8002,9	108,7	273,2	35,3	
w tym miasto .....	110,1	109,2	101,6	5,8	4,9	95,8	8,5	10,0	
of which city									
Gminy wiejskie:									
Rural gminas:									
Brzeźnica .....	4344,2	4220,2	4165,1	4162,7	4063,5	2,4	179,1	34,5	
Niegostawice .....	3072,1	3008,0	2879,1	2871,5	2846,6	7,6	193,0	22,1	
Wymiarki .....	4367,0	4230,1	4347,6	4345,7	4337,2	1,9	19,4	67,0	
Żagań .....	15952,9	15258,8	15793,2	15783,5	15691,3	9,8	159,7	54,4	
ŻARSKI .....	77019,6	74771,3	76091,2	75556,8	75255,7	534,4	928,5	53,7	
Gminy miejskie:									
Urban gminas:									
Łęknica .....	890,8	856,9	890,7	879,7	875,7	11,0	0,1	52,2	
Żary .....	696,5	681,1	679,2	659,7	654,3	19,5	17,3	20,3	
Gminy miejsko-wiejskie:									
Urban-rural gminas:									
Jasień .....	6969,6	6778,5	6890,2	6870,9	6828,2	19,3	79,4	53,5	
w tym miasto .....	60,1	59,9	60,0	40,7	37,2	19,3	0,1	12,5	
of which city									
Lubsko .....	8180,8	7966,9	8077,3	8046,3	7990,4	31,0	103,5	43,6	
w tym miasto .....	177,3	173,6	176,2	161,2	160,4	15,0	1,1	13,9	
of which city									
Gminy wiejskie:									
Rural gminas:									
Brody .....	16102,2	15578,6	15990,9	15603,2	15549,6	387,8	111,3	64,7	
Lipinki Łużyckie .....	4433,6	4306,5	4353,6	4349,9	4341,4	3,7	80,0	48,6	
Przewóz .....	12517,9	12130,0	12440,4	12433,3	12404,3	7,2	77,5	68,0	
Trzebiel .....	8899,3	8658,6	8800,0	8782,0	8749,2	18,0	99,3	52,1	
Tuplice .....	3712,9	3620,0	3670,1	3655,1	3641,2	15,0	42,8	55,1	
Żary .....	14616,0	14194,3	14298,7	14276,7	14221,4	22,0	317,2	48,3	
Miasto na prawach powiatu									
City with powiat status									
Zielona Góra .....	2673,2	2572,4	2656,9	2039,1	2035,3	604,7	16,3	44,1	



TABL. 2 (71). **POWIERZCHNIA LASÓW W 2014 R.**  
Stan w dniu 31 XII  
**FOREST AREAS IN 2014**  
As of 31 XII

WYSZCZEGÓLNIENIE SPECIFICATION	Ogółem Grand total	Lasy publiczne <i>Public forests</i>				Lasy prywatne <i>Private forests</i>
		razem total	w tym <i>of which</i>			
			własność Skarbu Państwa <i>owned by the State Treasury</i>		własność gmin <i>gmina owned</i>	
			razem total	w tym w zarządzie Lasów Państwowych <i>of which managed by the State Forests</i>		
w ha		in ha				
<b>WOJEWÓDZTWO.....</b>	<b>688140,4</b>	<b>676049,3</b>	<b>673984,8</b>	<b>667341,0</b>	<b>2043,0</b>	<b>12091,1</b>
<b>VOIVODSHIP</b>						
<b>Podregion gorzowski .....</b>	<b>301887,1</b>	<b>297495,5</b>	<b>297082,8</b>	<b>292004,6</b>	<b>404,4</b>	<b>4391,6</b>
<i>Subregion</i>						
<i>Powiaty:</i>						
<i>Powiats:</i>						
GORZOWSKI .....	53993,4	53288,9	53193,8	53078,1	95,1	704,5
Gmina miejska						
<i>Urban gmina</i>						
Kostrzyn nad Odrą .....	1786,3	1783,6	1761,8	1761,8	21,8	2,7
Gmina miejsko-wiejska						
<i>Urban-rural gmina</i>						
Witnica .....	12177,4	11946,6	11905,9	11804,4	40,7	230,8
w tym miasto .....	136,8	136,4	130,4	130,4	6,0	0,4
<i>of which city</i>						
Gminy wiejskie:						
<i>Rural gminas:</i>						
Bogdaniec .....	2264,0	2239,4	2227,4	2227,4	12,0	24,6
Deszczno .....	6638,0	6511,6	6507,8	6501,8	3,8	126,5
Kłodawa .....	15850,3	15787,9	15778,7	15772,1	9,2	62,4
Lubiszyn .....	9424,7	9214,5	9210,9	9209,4	3,6	210,2
Santok .....	5852,7	5805,3	5801,3	5801,3	4,0	47,4
MIĘDZYRZECKI .....	72710,9	70615,9	70541,8	70445,3	72,1	2095,0
Gminy miejsko-wiejskie:						
<i>Urban-rural gminas:</i>						
Międzyrzecz .....	15963,2	15704,2	15682,2	15669,4	22,0	259,0
w tym miasto .....	20,5	20,5	20,5	14,5	-	-
<i>of which city</i>						
Skwierzyna .....	19071,5	19011,5	18996,5	18973,2	15,0	60,0
w tym miasto .....	1098,0	1091,0	1080,0	1079,1	11,0	7,0
<i>of which city</i>						
Trzciel .....	7993,3	7780,3	7763,6	7761,4	16,7	213,0
w tym miasto .....	14,8	14,8	0,4	0,4	14,4	-
<i>of which city</i>						
Gminy wiejskie:						
<i>Rural gminas:</i>						
Bledzew .....	13684,1	13511,1	13510,3	13499,1	0,8	173,0
Przytoczna .....	7152,4	6997,4	6988,4	6958,8	9,0	155,0
Pszczew .....	8846,5	7611,5	7600,9	7583,2	8,6	1235,0

TABL. 2 (71). **POWIERZCHNIA LASÓW W 2014 R. (cd.)**  
Stan w dniu 31 XII  
**FOREST AREAS IN 2014 (cont.)**  
As of 31 XII

WYSZCZEGÓLNIENIE SPECIFICATION	Ogółem Grand total	Lasy publiczne <i>Public forests</i>				Lasy prywatne <i>Private forests</i>
		razem total	w tym <i>of which</i>			
			własność Skarbu Państwa <i>owned by the State Treasury</i>		własność gmin <i>gmina owned</i>	
			razem total	w tym w zarządzie Lasów Państwowych <i>of which managed by the State Forests</i>		
		w ha <i>in ha</i>				
SŁUBICKI.....	46923,2	46501,7	46404,6	46378,6	90,8	421,5
Gminy miejsko-wiejskie:						
<i>Urban-rural gminas:</i>						
Cybinka.....	16580,9	16445,6	16428,6	16415,9	17,0	135,3
w tym miasto.....	54,8	54,8	38,8	38,8	16,0	-
<i>of which city</i>						
Ośno Lubuskie.....	10302,2	10214,7	10212,0	10206,9	2,7	87,5
w tym miasto.....	83,9	83,9	81,2	81,2	2,7	-
<i>of which city</i>						
Rzepin.....	9871,5	9838,2	9824,9	9818,1	7,0	33,3
w tym miasto.....	381,6	381,6	374,6	374,6	7,0	-
<i>of which city</i>						
Słubice.....	6892,4	6790,4	6730,5	6729,8	59,9	102,0
w tym miasto.....	126,4	126,4	69,4	69,4	57,0	-
<i>of which city</i>						
Gmina wiejska						
<i>Rural gmina</i>						
Górzycza.....	3276,2	3212,9	3208,7	3207,9	4,2	63,3
STRZELECKO- DREZDENECKI.....	62654,0	61800,2	61739,3	57119,3	60,9	853,8
Gminy miejsko-wiejskie:						
<i>Urban-rural gminas:</i>						
Dobiegiew.....	21193,1	20881,8	20875,4	16320,7	6,4	311,3
w tym miasto.....	50,8	50,1	50,1	50,1	-	0,7
<i>of which city</i>						
Drezdenko.....	26057,7	25898,0	25858,0	25835,5	40,0	159,8
w tym miasto.....	102,8	80,9	58,9	55,0	22,0	21,9
<i>of which city</i>						
Strzelce Krajeńskie.....	12052,1	11904,6	11893,8	11858,3	10,8	147,5
Gminy wiejskie:						
<i>Rural gminas:</i>						
Stare Kurowo.....	2117,3	1947,3	1944,5	1943,3	2,8	170,0
Zwierzyn.....	1233,7	1168,6	1167,7	1161,4	0,9	65,2

TABL. 2 (71). **POWIERZCHNIA LASÓW W 2014 R. (cd.)**  
Stan w dniu 31 XII  
**FOREST AREAS IN 2014 (cont.)**  
As of 31 XII

WYSZCZEGÓLNIENIE SPECIFICATION	Ogółem Grand total	Lasy publiczne <i>Public forests</i>				Lasy prywatne <i>Private forests</i>
		razem total	w tym <i>of which</i>			
			własność Skarbu Państwa <i>owned by the State Treasury</i>		własność gmin <i>gmina owned</i>	
			razem total	w tym w zarządzie Lasów Państwowych <i>of which managed by the State Forests</i>		
		w ha <i>in ha</i>				
SULECIŃSKI .....	65211,1	64902,6	64866,3	64646,4	36,3	308,5
Gminy miejsko-wiejskie: <i>Urban-rural gminas:</i>						
Lubniewice .....	8491,4	8423,9	8401,3	8362,5	22,6	67,5
w tym miasto .....	341,1	328,2	306,6	303,7	21,6	12,9
<i>of which city</i>						
Sulęcín .....	20293,7	20208,5	20203,4	20148,6	5,1	85,2
w tym miasto .....	67,2	61,4	58,3	53,7	3,1	5,8
<i>of which city</i>						
Torzým .....	23379,5	23296,6	23294,7	23171,1	1,9	82,9
w tym miasto .....	46,7	32,4	30,5	22,6	1,9	14,2
<i>of which city</i>						
Gminy wiejskie: <i>Rural gminas:</i>						
Krzeszyce .....	9527,0	9497,0	9490,3	9488,8	6,7	30,0
Słońsk .....	3519,5	3476,7	3476,7	3475,5	-	42,8
Miasto na prawach powiatu <i>City with powiat status</i>						
Gorzów Wlkp. ....	394,5	386,2	337,0	337,0	49,2	8,3
<b>Podregion zielonogórski .....</b>	<b>386253,4</b>	<b>378553,8</b>	<b>376902,1</b>	<b>375336,4</b>	<b>1638,6</b>	<b>7699,5</b>
<i>Subregion</i>						
Powiaty: <i>Powiats:</i>						
KROŚNIENSKI .....	83626,7	82686,8	82632,9	82419,1	54,0	939,8
Gmina miejska <i>Urban gmina</i>						
Gubin .....	96,3	92,4	89,2	84,7	3,2	4,0
Gmina miejsko-wiejska <i>Urban-rural gmina</i>						
Krosno Odrzańskie .....	10240,3	10146,1	10115,3	10092,6	30,8	94,3
w tym miasto .....	68,7	68,7	48,7	48,7	20,0	0,0
<i>of which city</i>						
Gminy wiejskie: <i>Rural gminas:</i>						
Bobrowice .....	12263,9	12166,1	12162,1	12138,8	4,0	97,8
Bytnica .....	16015,7	15963,7	15962,7	15947,9	1,0	51,9
Dąbie .....	8805,0	8616,4	8603,4	8572,3	13,0	188,6
Gubin .....	22378,4	21922,8	21922,8	21830,2	-	455,5
Maszewo .....	13827,1	13779,3	13777,3	13752,6	2,0	47,8

TABL. 2 (71). **POWIERZCHNIA LASÓW W 2014 R. (cd.)**  
Stan w dniu 31 XII  
**FOREST AREAS IN 2014 (cont.)**  
As of 31 XII

WYSZCZEGÓLNIENIE SPECIFICATION	Ogółem Grand total	Lasy publiczne <i>Public forests</i>				Lasy prywatne <i>Private forests</i>
		razem total	w tym <i>of which</i>			
			własność Skarbu Państwa <i>owned by the State Treasury</i>		własność gmin <i>gmina owned</i>	
			razem total	w tym w zarządzie Lasów Państwowych <i>of which managed by the State Forests</i>		
		w ha <i>in ha</i>				
NOWOSOLSKI .....	30096,8	28920,9	28850,7	28722,3	70,2	1175,8
Gmina miejska <i>Urban gmina</i>						
Nowa Sól .....	261,7	255,1	220,4	217,5	34,7	6,6
Gminy miejsko-wiejskie: <i>Urban-rural gminas:</i>						
Bytom Odrzański .....	1725,0	1663,0	1652,8	1635,3	10,2	62,1
w tym miasto .....	4,5	2,9	-	-	2,9	1,6
<i>of which city</i>						
Koźuchów .....	5264,3	4794,6	4790,6	4755,8	4,0	469,6
w tym miasto .....	33,1	14,2	13,2	3,9	1,0	18,9
<i>of which city</i>						
Nowe Miasteczko .....	1491,1	1414,8	1405,1	1384,5	9,7	76,3
w tym miasto .....	10,0	9,7	0,9	0,5	8,8	0,2
<i>of which city</i>						
Gminy wiejskie: <i>Rural gminas:</i>						
Kolsko .....	3672,2	3623,8	3620,9	3613,2	2,9	48,4
Nowa Sól .....	9932,5	9665,2	9660,4	9640,7	4,8	267,4
Otyń .....	4217,8	4106,3	4104,4	4098,9	1,9	111,5
Siedlisko .....	3532,3	3398,3	3396,3	3376,3	2,0	134,0
ŚWIEBODZIŃSKI .....	39374,3	38248,5	38223,6	38001,6	24,9	1125,8
Gminy miejsko-wiejskie: <i>Urban-rural gminas:</i>						
Świebodzin .....	6206,0	6042,4	6031,5	5940,0	10,9	163,6
w tym miasto .....	33,5	33,5	28,9	17,4	4,6	-
<i>of which city</i>						
Zbąszynek .....	3718,8	3125,4	3118,8	3111,8	6,6	593,5
w tym miasto .....	8,4	8,4	8,4	8,4	-	-
<i>of which city</i>						
Gminy wiejskie: <i>Rural gminas:</i>						
Lubrza .....	5795,7	5717,1	5716,1	5696,8	1,0	78,6
Łagów .....	11835,8	11753,4	11751,0	11733,1	2,4	82,4
Skąpe .....	8915,2	8842,3	8838,3	8800,2	4,0	72,8
Szczaniec .....	2902,8	2767,9	2767,9	2719,6	-	134,9

TABL. 2 (71). **POWIERZCHNIA LASÓW W 2014 R. (cd.)**  
Stan w dniu 31 XII  
**FOREST AREAS IN 2014 (cont.)**  
As of 31 XII

WYSZCZEGÓLNIENIE SPECIFICATION	Ogółem Grand total	Lasy publiczne <i>Public forests</i>				Lasy prywatne <i>Private forests</i>
		razem total	w tym <i>of which</i>			
			własność Skarbu Państwa <i>owned by the State Treasury</i>		własność gmin <i>gmina owned</i>	
			razem total	w tym w zarządzie Lasów Państwowych <i>of which managed by the State Forests</i>		
		w ha <i>in ha</i>				
WSCHOWSKI.....	24344,3	23809,5	23743,8	23599,5	65,7	534,7
Gminy miejsko-wiejskie:						
<i>Urban-rural gminas:</i>						
Sława.....	15991,7	15792,6	15779,1	15718,2	13,5	199,2
w tym miasto.....	69,0	65,0	64,0	50,8	1,0	3,9
<i>of which city</i>						
Szlichtyngowa.....	2904,1	2813,1	2795,9	2756,2	17,2	91,0
w tym miasto.....	4,7	3,8	-	-	3,8	0,9
<i>of which city</i>						
Wschowa.....	5448,4	5203,8	5168,8	5125,1	35,0	244,6
w tym miasto.....	22,0	22,0	-	-	22,0	-
<i>of which city</i>						
ZIELONOGÓRSKI.....	78704,9	76763,8	76664,7	76426,7	99,1	1941,1
Gminy miejsko-wiejskie:						
<i>Urban-rural gminas:</i>						
Babimost.....	3470,2	2750,4	2748,2	2745,5	2,2	719,8
w tym miasto.....	4,7	3,5	3,5	3,5	-	1,2
<i>of which city</i>						
Czerwieńsk.....	10031,8	9921,1	9906,1	9863,7	15,0	110,7
w tym miasto.....	388,2	377,6	372,6	370,5	5,0	10,6
<i>of which city</i>						
Kargowa.....	6294,2	6119,5	6118,5	6113,0	1,0	174,7
w tym miasto.....	40,0	34,2	33,6	32,8	0,6	5,8
<i>of which city</i>						
Nowogród Bobrzański....	15818,8	15705,8	15675,8	15622,7	30,0	113,0
w tym miasto.....	576,9	574,1	558,0	555,0	16,1	2,8
<i>of which city</i>						
Sulechów.....	9265,7	9126,8	9124,0	9102,9	2,8	139,0
w tym miasto.....	41,6	40,0	40,0	40,0	-	1,6
<i>of which city</i>						
Gminy wiejskie:						
<i>Rural gminas:</i>						
Bojadła.....	4852,2	4804,3	4799,4	4776,9	4,9	47,9
Świdnica.....	9877,6	9757,6	9750,8	9729,4	6,8	120,0
Trzebiechów.....	2065,4	1971,3	1959,3	1944,7	12,0	94,1
Zabór.....	4660,1	4572,7	4568,3	4546,5	4,4	87,4
Zielona Góra.....	12368,9	12034,3	12014,3	11981,4	20,0	334,5

TABL. 2 (71). **POWIERZCHNIA LASÓW W 2014 R. (dok.)**  
Stan w dniu 31 XII  
**FOREST AREAS IN 2014 (cont.)**  
As of 31 XII

WYSZCZEGÓLNIENIE SPECIFICATION	Ogółem Grand total	Lasy publiczne <i>Public forests</i>				Lasy prywatne <i>Private forests</i>
		razem total	w tym <i>of which</i>			
			własność Skarbu Państwa <i>owned by the State Treasury</i>		własność gmin <i>gmina owned</i>	
			razem total	w tym w zarządzie Lasów Państwowych <i>of which managed by the State Forests</i>		
		w ha <i>in ha</i>				
ŻAGANSKI .....	52762,8	51718,8	51475,5	51161,3	243,3	1044,0
Gminy miejskie: <i>Urban gminas:</i>						
Gozdnicza .....	1618,9	1609,4	1609,0	1607,8	0,4	9,5
Żagań .....	2255,6	2221,5	2130,7	2102,9	90,8	34,1
Gminy miejsko-wiejskie: <i>Urban-rural gminas:</i>						
Iłowa .....	10218,0	10162,9	10147,9	10130,0	15,0	55,1
w tym miasto .....	211,1	210,0	210,0	209,8	-	1,1
<i>of which city</i>						
Małomice .....	3753,2	3632,3	3625,6	3616,7	6,7	120,9
w tym miasto .....	162,0	134,5	128,8	128,8	5,7	27,5
<i>of which city</i>						
Szprotawa .....	8200,1	7926,9	7818,2	7784,6	108,7	273,2
w tym miasto .....	109,2	100,7	4,9	4,0	95,8	8,5
<i>of which city</i>						
Gminy wiejskie: <i>Rural gminas:</i>						
Brzeźnica .....	4220,2	4041,0	4038,6	3939,5	2,4	179,1
Niegostawice .....	3008,0	2815,0	2807,4	2782,4	7,6	193,0
Wymiarki .....	4230,1	4210,7	4208,8	4200,3	1,9	19,4
Żagań .....	15258,8	15099,2	15089,4	14997,2	9,8	159,7
ŻARSKI .....	74771,3	73849,3	73331,0	73029,9	518,4	922,0
Gminy miejskie: <i>Urban gminas:</i>						
Łęknica .....	856,9	856,8	845,8	841,8	11,0	0,1
Żary .....	681,1	664,1	644,6	639,1	19,5	17,0
Gminy miejsko-wiejskie: <i>Urban-rural gminas:</i>						
Jasień .....	6778,5	6699,5	6680,2	6637,4	19,3	79,0
w tym miasto .....	59,9	59,8	40,5	37,1	19,3	0,1
<i>of which city</i>						
Lubsko .....	7966,9	7865,0	7834,0	7778,0	31,0	101,9
w tym miasto .....	173,6	173,0	158,0	157,3	15,0	0,6
<i>of which city</i>						
Gminy wiejskie: <i>Rural gminas:</i>						
Brody .....	15578,6	15468,2	15096,5	15043,0	371,7	110,4
Lipinki Łużyckie .....	4306,5	4226,8	4223,1	4214,6	3,7	79,7
Przewóz .....	12130,0	12052,9	12045,8	12016,8	7,2	77,0
Trzebień .....	8658,6	8559,7	8541,7	8508,9	18,0	98,9
Tuplice .....	3620,0	3577,3	3562,3	3548,5	15,0	42,7
Żary .....	14194,3	13879,1	13857,1	13801,8	22,0	315,2
Miasto na prawach powiatu <i>City with powiat status</i>						
Zielona Góra .....	2572,4	2556,1	1979,9	1976,0	563,1	16,3

TABL. 3 (72). GRUNTY NIELEŚNE ZALESIONE I PRZEZNACZONE DO ZALESIENIA W 2014 R.  
NON-FOREST LAND AFFORESTED AND DESIGNATED FOR AFFORESTATION IN  
2014

WYSZCZEGÓLNIENIE SPECIFICATION	Zalesienia gruntów nieleśnych <sup>a</sup> <i>Afforestations of non-forest land<sup>a</sup></i>					Powierzchnia gruntów nieleśnych przeznaczonych do zalesienia (stan w dniu 31 XII) <i>Non-forest land designated for afforestation (as of 31 XII)</i>	
	ogółem <i>grand total</i>	publiczne <i>public</i>			prywatne <i>private</i>	razem <i>total</i>	w tym w zarządzie Lasów Państwowych <i>of which manager by the State Forests</i>
		razem <i>total</i>	w tym w zarządzie Lasów Państwowych <i>of which manager by the State Forests</i>	własność gmin <i>gmina owned</i>			
<i>w ha in ha</i>							
<b>WOJEWÓDZTWO.....</b> <b>VOIVODSHIP</b>	<b>142,0</b>	<b>10,2</b>	<b>9,0</b>	<b>1,2</b>	<b>131,8</b>	<b>125,1</b>	<b>125,1</b>
<b>Podregion gorzowski .....</b> <i>Subregion</i>	<b>13,4</b>	<b>9,0</b>	<b>9,0</b>	<b>-</b>	<b>4,4</b>	<b>100,5</b>	<b>100,5</b>
<i>Powiaty:</i> <b>Gorzowski .....</b>	9,0	9,0	9,0	-	-	4,3	4,3
<i>Gminy wiejskie:</i> <i>Rural gminas:</i>							
Bogdaniec.....	0,7	0,7	0,7	-	-	-	-
Deszczno .....	-	-	-	-	-	0,7	0,7
Kłodawa .....	8,4	8,4	8,4	-	-	-	-
Lubiszyn.....	-	-	-	-	-	3,6	3,6
<i>SŁUBICKI .....</i>							
<i>Gminy miejsko-wiejskie:</i> <i>Urban-rural gminas:</i>							
Cybinka.....	-	-	-	-	-	37,8	37,8
Ośno Lubuskie.....	-	-	-	-	-	0,8	0,8
Rzepin.....	-	-	-	-	-	1,0	1,0
<i>STRZELECKO- DREZDENECKI .....</i>							
<i>Gmina miejsko-wiejska</i> <i>Urban-rural gmina</i>							
Dobiegiew .....	-	-	-	-	-	2,5	2,5
<i>SULECIŃSKI .....</i>							
<i>Gmina miejsko-wiejska</i> <i>Urban-rural gmina</i>							
Torzym.....	4,4	-	-	-	4,4	52,5	52,5
<i>Gminy wiejskie:</i> <i>Rural gminas:</i>							
Słońsk.....	-	-	-	-	-	-	-
Krzeszyce .....	-	-	-	-	-	-	-
<i>Miasto na prawach powiatu</i> <i>City with powiat status</i>							
Gorzów Wlkp.....	-	-	-	-	-	1,7	1,7

<sup>a</sup> Użytków rolnych i nieużytków przeznaczonych do zalesienia w planie zagospodarowania przestrzennego.

<sup>a</sup> Agricultural land and wasteland designated for afforestation in land development plan.

TABL. 3 (72). GRUNTY NIELEŚNE ZALESIONE I PRZEZNACZONE DO ZALESIENIA W 2014 R. (dok.)  
 NON-FOREST LAND AFFORESTED AND DESIGNATED FOR AFFORESTATION IN  
 2014 (cont.)

WYSZCZEGÓLNIENIE SPECIFICATION	Zalesienia gruntów nieleśnych <sup>a</sup> Afforestations of non-forest land <sup>a</sup>				Powierzchnia gruntów nieleśnych przeznaczonych do zalesienia (stan w dniu 31 XII) Non-forest land designated for afforestation (as of 31 XII)		
	ogółem grand total	publiczne public		prywatne private	razem total	w tym w zarządzie Lasów Państwowych of which manager by the State Forests	
		razem total	w tym w zarządzie Lasów Państwowych of which manager by the State Forests				własność gmin gmina owned
w ha in ha							
<b>Podregion zielonogórski</b> .....	<b>128,6</b>	<b>1,2</b>	-	<b>1,2</b>	<b>127,4</b>	<b>24,5</b>	<b>24,5</b>
Subregion							
Powiaty:							
Powiats:							
KROŚNIENSKI .....	-	-	-	-	-	12,5	12,5
Gmina miejsko-wiejska Urban-rural gmina							
Krosno Odrzańskie .....	-	-	-	-	-	0,3	0,3
Gmina wiejska Rural gmina							
Maszewo .....	-	-	-	-	-	12,2	12,2
NOWOSOLSKI .....	1,2	1,2	-	1,2	-	-	-
Gmina miejska Urban gmina							
Nowa Sól .....	1,2	1,2	-	1,2	-	-	-
WSCHOWSKI .....	19,2	-	-	-	19,2	12,1	12,1
Gminy miejsko-wiejskie: Urban-rural gminas:							
Szlichtyngowa .....	-	-	-	-	-	12,1	12,1
Wschowa .....	19,2	-	-	-	19,2	-	-
ZIELONOGÓRSKI .....	15,8	-	-	-	15,8	-	-
Gminy miejsko-wiejskie: Urban-rural gminas:							
Babimost .....	4,5	-	-	-	4,5	-	-
Sulechów .....	5,2	-	-	-	5,2	-	-
Gmina wiejska Rural gmina							
Zielona Góra .....	6,1	-	-	-	6,1	-	-
ŻAGAŃSKI .....	5,0	-	-	-	5,0	-	-
Gmina miejsko-wiejska Urban-rural gmina							
Szprotawa .....	5,0	-	-	-	5,0	-	-
ŻARSKI .....	87,4	-	-	-	87,4	-	-
Gminy wiejskie: Rural gminas:							
Lipinki Łużyckie .....	19,7	-	-	-	19,7	-	-
Przewóz .....	14,2	-	-	-	14,2	-	-
Żary .....	53,4	-	-	-	53,4	-	-

<sup>a</sup> Użytków rolnych i nieużytków przeznaczonych do zalesienia w planie zagospodarowania przestrzennego.  
<sup>a</sup> Agricultural land and wasteland designated for afforestation in land development plan.



TABL. 4 (73). LASY PRYWATNE I GMINNE W 2014 R.  
PRIVATE AND GMINAS FORESTS IN 2014

WYSZCZEGÓLNIENIE SPECIFICATION	Powierzchnia gruntów leśnych <sup>a</sup> Forest land <sup>a</sup>			Lasy ochronne w % ogółem gruntów leśnych <sup>a</sup> Protective forests in % of total forests land <sup>a</sup>	Odnowienia i zalesienia Renewals and afforestations		Pozykanie drewna (grubizny) w dam <sup>3</sup> Removals (timber) in dam <sup>3</sup>
	ogółem total	w tym własność of which property of			ogółem total	w tym zalesienia <sup>b</sup> of which afforestations <sup>b</sup>	
		osób fizycznych natural persons	gmin gmina				
	w ha in ha				w ha in ha		
<b>WOJEWÓDZTWO VOIVODSHIP</b>	<b>14217,3</b>	<b>11399,0</b>	<b>2119,6</b>	<b>0,4</b>	<b>151,1</b>	<b>133,0</b>	<b>20,1</b>
<b>Podregion gorzowski ... Subregion</b>	<b>4797,8</b>	<b>4114,0</b>	<b>406,2</b>	<b>0,1</b>	<b>5,9</b>	<b>4,4</b>	<b>2,8</b>
Powiaty: Powiaty:							
Gorzowski.....	800,6	704,5	96,1	0,5	0,8	-	0,1
Międzyrzecki.....	2167,1	2009,0	72,1	0,1	0,6	-	1,3
Słubicki.....	512,3	329,0	90,8	-	-	-	0,6
Strzelecko-drezdenecki ..	914,7	782,8	60,9	-	0,1	0,0	0,7
Sulęciński .....	344,8	280,4	36,3	-	4,4	4,4	0,2
Miasto na prawach powiatu City with powiat status							
Gorzów Wlkp.....	58,3	8,3	50,0	-	-	-	
<b>Podregion zielonogórski .....</b>	<b>9419,5</b>	<b>7285,0</b>	<b>1713,4</b>	<b>0,6</b>	<b>145,3</b>	<b>128,6</b>	<b>17,3</b>
<b>Subregion</b>							
Powiaty: Powiaty:							
Krośnieński.....	993,8	843,0	54,0	-	-	-	0,9
Nowosolski .....	1246,0	1103,9	70,2	2,8	2,5	1,2	1,1
Świebodziński.....	1150,7	1074,1	24,9	-	5,9	-	4,1
Wschowski .....	604,3	529,0	69,5	0,0	20,2	19,2	0,4
Zielonogórski .....	2042,2	1813,3	101,1	1,0	17,4	15,8	5,8
Żagański.....	1298,7	1006,9	254,7	-	5,0	5,0	0,3
Żarski .....	1462,9	900,7	534,4	-	90,1	87,4	3,5
Miasto na prawach powiatu City with powiat status							
Zielona Góra.....	620,9	14,1	604,7	-	4,1	-	1,4

<sup>a</sup> Stan w dniu 31 XII. <sup>b</sup> Użytków rolnych i nieużytków przeznaczonych do zalesienia w planie zagospodarowania przestrzennego.

<sup>a</sup> As of 31 XII. <sup>b</sup> Agricultural land and wasteland designated for afforestation in land development plan.

## DZIAŁ XI TRANSPORT

### Uwagi ogólne

1. Ogólne dane o **długości dróg publicznych** obejmują dane o drogach miejskich i zamiejscowych o nawierzchni twardej i gruntowej.

**Drogi publiczne** ze względu na funkcje w sieci drogowej dzielą się według przepisów ustawy z dnia 21 III 1985 r. o drogach publicznych (jednolity tekst Dz. U. 2007 Nr 19, poz. 115, z późniejszymi zmianami) na następujące kategorie: drogi krajowe, wojewódzkie, powiatowe i gminne.

Do **dróg powiatowych** zalicza się drogi inne niż podano wyżej, stanowiące **połączenia** miast będących siedzibami powiatów z siedzibami gmin i siedzib gmin między sobą.

Do **dróg gminnych** zalicza się drogi o znaczeniu lokalnym niezaliczone do innych kategorii, stanowiące uzupełniającą sieć dróg służących miejscowym potrzebom, z wyłączeniem dróg wewnętrznych.

Do **dróg o nawierzchni twardej** zalicza się drogi o nawierzchni twardej ulepszonej (z kostki kamiennej, klinkieru, betonu, z płyt kamienno-betonowych, bitumu) oraz drogi o nawierzchni nieulepszonej (o nawierzchni tłuczniowej i brukowej).

Do **dróg o nawierzchni gruntowej** zalicza się drogi o nawierzchni z gruntu rodzimego oraz utrwalone w wyniku specjalnych zabiegów i preparacji gruntu rodzimego przy pomocy mieszanin wykonanych z gliny, żwiru, żużla itp.

2. Informacje o **pojazdach samochodowych i ciągnikach zarejestrowanych** prezentowane są według centralnej ewidencji pojazdów prowadzonej przez Ministerstwo Spraw Wewnętrznych.

Od 2011 r. dane obejmują pojazdy posiadające pozwolenia czasowe wydane w końcu danego roku.

3. Dane o **wypadkach drogowych** obejmują zdarzenia mające związek z ruchem pojazdów na drogach publicznych, w wyniku których nastąpiła śmierć lub uszkodzenie ciała osób.

Za **śmiertelną ofiarę wypadku drogowego** uznano osobę zmarłą (w wyniku doznanych obrażeń) na miejscu wypadku lub w ciągu 30 dni.

Za **ranną ofiarę wypadku drogowego** uznano osobę, która doznała obrażeń ciała i otrzymała pomoc lekarską.

## CHAPTER XI TRANSPORT

### General notes

1. **General data on length of public roads** include data on urban and non-urban hard surface roads.

*On account of functions in a road network **public roads** are divided, according to the Law on Public Roads dated 21 III 1985 (uniform text Journal of Laws 2007 No. 19, item 115, with later amendments), into following categories: national, regional, district and communal roads.*

***Powiat roads** include roads other than those mentioned above, which link powiat capital cities with gmina capital cities and gmina capital cities with other such cities.*

***Gmina roads** include roads with a local significance not included in the other categories, which supplement the network of roads servicing local needs, excluding internal roads.*

***Hard surface** roads include improved hard surface public roads (made of stone cube, clinker, concrete, stone and concrete slabs, bitumen and roads with regular surface (macadam and boulder pavement).*

***Soil-surfaced roads** are subsoil surfaced roads and roads hardened in special processes and preparations of subsoil utilising mixtures made of clay, gravel, slag, etc.*

2. **Information on registered vehicles and tractors** has been presented according to central vehicle register maintained by the Ministry of Interior.

*Since 2011 data include vehicles having temporary permission given by the ending of reference year.*

3. **Data regarding road traffic accidents** cover events connected with the movement of vehicles on public roads as a result of which death or injury occurred.

*A **road traffic accident fatality** is understood as a person who died (as a result of injuries incurred) at the scene of the accident or within the course of 30 days.*

*A **road traffic accident injury** is understood as a person who incurred injuries and received medical attention.*

TABL. 1 (74). **DROGI PUBLICZNE W 2014 R.**  
Stan w dniu 31 XII  
**PUBLIC ROADS IN 2014**  
As of 31 XII

WYSZCZEGÓLNIENIE SPECIFICATION	Drogi powiatowe <i>District roads</i>				Drogi gminne <i>Communal roads</i>			
	o nawierzchni twardej <i>on hard surface</i>			gruntowe <i>unsurfaced</i>	o nawierzchni twardej <i>on hard surface</i>			gruntowe <i>unsurfaced</i>
	ogółem <i>total</i>	na 100 km <sup>2</sup> <i>per 100 km<sup>2</sup></i>	z liczby ogółem o na- wierzchni ulepszo- nej <i>of which of total improved</i>		ogółem <i>total</i>	na 100 km <sup>2</sup> <i>per 100 km<sup>2</sup></i>	z liczby ogółem o na- wierzchni ulepszo- nej <i>of which of total improved</i>	
				w km				in km
<b>WOJEWÓDZTWO VOIVODSHIP</b>	<b>3499,1</b>	<b>25,0</b>	<b>3231,5</b>	<b>715,2</b>	<b>2601,0</b>	<b>18,6</b>	<b>1900,9</b>	<b>5459,4</b>
<b>Podregion gorzowski ...</b>	<b>1364,5</b>	<b>22,3</b>	<b>1285,5</b>	<b>252,5</b>	<b>985,1</b>	<b>16,1</b>	<b>639,7</b>	<b>2 497,1</b>
<i>Subregion</i>								
<i>Powiaty:</i>								
<i>Powiats:</i>								
Gorzowski.....	354,6	29,2	351,0	56,4	250,7	20,7	132,5	617,3
Międzyrzecki.....	314,0	22,6	293,0	82,0	122,7	8,8	103,0	738,4
Słubicki.....	198,1	19,8	188,2	25,6	187,9	18,8	117,9	175,3
Strzelecko-drezdenecki ..	183,6	14,7	172,0	28,3	209,8	16,8	119,1	622,9
Sulęciński.....	246,5	20,9	213,6	60,2	102,5	8,7	56,4	320,5
Miasto na prawach powiatu								
<i>City with powiat status</i>								
Gorzów Wlkp. ....	67,7	78,7	67,7	-	111,5	129,7	110,8	22,7
<b>Podregion zielonogórski .....</b>	<b>2134,6</b>	<b>27,1</b>	<b>1946,0</b>	<b>462,7</b>	<b>1615,9</b>	<b>20,5</b>	<b>1261,2</b>	<b>2962,3</b>
<i>Subregion</i>								
<i>Powiaty:</i>								
<i>Powiats:</i>								
Krośnieński.....	329,1	23,7	320,5	114,4	121,3	8,7	100,2	291,6
Nowosolski.....	222,2	28,8	213,1	48,4	176,5	22,9	154,1	346,6
Świebodziński.....	332,8	35,5	270,6	83,0	200,3	21,4	120,3	255,7
Wschowski.....	146,2	23,4	137,9	28,6	68,9	11,0	54,7	689,9
Zielonogórski.....	324,1	20,7	279,1	89,0	267,4	17,0	199,4	740,2
Żagański.....	317,7	28,1	306,2	47,9	249,8	22,1	215,1	314,7
Żarski.....	413,5	29,7	369,6	49,4	393,9	28,3	280,9	306,4
Miasto na prawach powiatu								
<i>City with powiat status</i>								
Zielona Góra.....	49,0	84,5	49,0	2,0	137,8	237,6	136,5	17,2

Źródło: dane Generalnej Dyrekcji Dróg Krajowych i Autostrad.

Source: data of the General Directorate of Domestic Roads and Motorways.

TABL. 2 (75). POJAZDY SAMOCHODOWE I CIĄGNIKI ZAREJESTROWANE<sup>a</sup> W 2014 R.

Stan w dniu 31 XII

REGISTERED ROAD VEHICLES AND TRACTORS<sup>a</sup> IN 2014

As of 31 XII

WYSZCZEGÓLNIENIE SPECIFICATION	Ogółem Total	W tym Of which				
		samochody osobowe passenger cars	autobusy buses	samochody ciężarowe i ciągniki siodłowe <sup>b</sup> lorries and road tractors <sup>b</sup>	ciągniki balastowe i rolnicze balast and agricultural tractors	motocykle motorcycles
<b>WOJEWÓDZTWO .....</b>	<b>717881</b>	<b>558162</b>	<b>2441</b>	<b>87998</b>	<b>27820</b>	<b>37072</b>
<b>VOIVODSHIP</b>						
<b>Podregion gorzowski .....</b>	<b>279411</b>	<b>212506</b>	<b>984</b>	<b>34913</b>	<b>12340</b>	<b>16865</b>
<i>Subregion</i>						
<i>Powiaty:</i>						
<i>Powiats:</i>						
Gorzowski.....	54969	40661	124	7274	3005	3586
Międzyrzecki.....	44118	33219	116	5280	2830	2359
Słubicki.....	33111	24772	116	3820	1539	2615
Strzelecko-drezdenecki.....	42239	30941	160	5070	2719	3120
Sulęciński.....	27413	20725	79	2561	1682	2169
Miasto na prawach powiatu						
<i>City with powiat status</i>						
Gorzów Wlkp. ....	77561	62188	389	10908	565	3016
<b>Podregion zielonogórski.....</b>	<b>438470</b>	<b>345656</b>	<b>1457</b>	<b>53085</b>	<b>15480</b>	<b>20207</b>
<i>Subregion</i>						
<i>Powiaty:</i>						
<i>Powiats:</i>						
Krośnieński.....	42474	33525	76	4304	1711	2601
Nowosolski.....	53312	42283	253	6141	1834	2479
Świebodziński.....	38437	30386	90	3903	2022	1828
Wschowski.....	27028	20911	67	3155	1664	1083
Zielonogórski.....	70073	54191	124	9315	2802	3306
Żagański.....	56524	45085	181	5510	2581	2815
Żarski.....	74022	59024	202	8159	2428	3773
Miasto na prawach powiatu						
<i>City with powiat status</i>						
Zielona Góra.....	76600	60251	464	12598	438	2322

<sup>a</sup> Bez trolejbusów. <sup>b</sup> Łącznie z samochodami ciężarowo-osobowymi.

Źródło: dane według Centralnej Ewidencji Pojazdów prowadzonej przez Ministerstwo Spraw Wewnętrznych.

<sup>a</sup> Excluding trolleybuses. <sup>b</sup> Including vans.

Source: data according to the Central Register of Vehicles kept by the Ministry of Interior.

TABL. 3 (76). WYPADKI DROGOWE<sup>a</sup> I ICH OFIARY W 2014 R.  
ROAD TRAFFIC ACCIDENTS<sup>a</sup> AND THEIR CASUALTIES IN 2014

WYSZCZEGÓLNIENIE SPECIFICATION	Wypadki Accidents	Ofiary wypadków Road traffic casualties	
		śmiertelne fatalities	ranni injured
<b>WOJEWÓDZTWO .....</b>	<b>717</b>	<b>81</b>	<b>957</b>
<b>VOIVODSHIP</b>			
<b>Podregion gorzowski .....</b>	<b>297</b>	<b>32</b>	<b>398</b>
<i>Subregion</i>			
<i>Powiaty:</i>			
<i>Powiats:</i>			
Gorzowski .....	52	8	83
Międzyrzecki .....	62	4	101
Słubicki .....	42	8	52
Strzelecko-drezdenecki .....	31	4	33
Sulęciński .....	44	4	47
Miasto na prawach powiatu			
<i>City with powiat status</i>			
Gorzów Wlkp. ....	66	4	82
<b>Podregion zielonogórski .....</b>	<b>420</b>	<b>49</b>	<b>559</b>
<i>Subregion</i>			
<i>Powiaty:</i>			
<i>Powiats:</i>			
Krośnieński .....	32	3	43
Nowosolski .....	50	5	70
Świebodziński .....	39	6	60
Wschowski .....	10	2	10
Zielonogórski .....	93	16	127
Żagański .....	54	8	65
Żarski .....	70	5	96
Miasto na prawach powiatu			
<i>City with powiat status</i>			
Zielona Góra .....	72	4	88

<sup>a</sup> Zarejestrowane przez Policję.

Źródło: dane Komendy Wojewódzkiej Policji w Gorzowie Wlkp.

<sup>a</sup> Registered by the Police.

Source: data of the data of the Voivodship Police Headquarters in Gorzów Wlkp.

## DZIAŁ XII HANDEL

### Uwagi ogólne

**1. Targowiska** są to wyodrębnione tereny i budowle (place, ulice, hale targowe) ze stałymi lub sezonowymi punktami sprzedaży drobnodetalicznej lub urządzeniami przeznaczonymi do prowadzenia handlu w wyznaczone dni tygodnia lub codziennie (bazary).

**2. Za targowiska sezonowe** należy uznać te place i ulice, gdzie uruchamiane są na okres do 6 miesięcy punkty handlowe, w związku ze wzmożonym ruchem nabywców (np. nadmorski ruch urlopowy) i działalność ta jest ponawiana w kolejnych sezonach.

## CHAPTER XII TRADE

### General notes

**1. Marketplaces** are specific areas and structures (squares, streets, market halls) with permanent or seasonal outlets for small-scale retail sales or with facilities designated for conducting trade on specific days of the week or weekly (bazars).

**2. Seasonal marketplaces** are those squares and streets where trade outlets conduct activity for a period of 6 months, in connection with increased demand from buyers (e.g., holiday seaside demand) and this activity is repeated in successive seasons.

TABL. 1 (77). TARGOWISKA W 2014 R.  
Stan w dniu 31 XII  
MARKETPLACES IN 2014  
As of 31 XII

WYSZCZEGÓLNIENIE SPECIFICATION	Targowiska stałe Permanent marketplaces						Targowiska sezonowe <sup>a</sup> (w ciągu roku) Seasonal market- places <sup>a</sup> (during the year)	Roczne wpływy z opłaty targowej w tys. zł Annual receipts from market- place fees in thous. zł
	liczba number		powierzchnia w m <sup>2</sup> area in m <sup>2</sup>		stałe punkty sprzedaży drobnodetalicznej permanent small-retail sales outlets			
	ogółem total	w tym z przewa- gą sprzedaży drobno de- talicznej of which with pre- domi- nance of small- -retail sales	ogółem total	w tym sprzeda- żowa of which sales area	ogółem total	w tym na tagowi- skach codziennie of which at marketpla- ces opened daily		
<b>WOJEWÓDZTWO VOIVODSHIP</b>	<b>72</b>	<b>71</b>	<b>408013</b>	<b>205563</b>	<b>5494</b>	<b>3938</b>	<b>83</b>	<b>12468,0</b>
<b>Podregion gorzowski</b> Subregion	<b>25</b>	<b>25</b>	<b>151486</b>	<b>50175</b>	<b>2790</b>	<b>1792</b>	<b>42</b>	<b>5641,4</b>
Powiaty: Powiats:								
Gorzowski.....	6	6	37080	7811	1011	840	5	2520,4
Międzyrzecki.....	4	4	11683	2482	136	106	16	169,5
Słubicki.....	6	6	18339	8165	640	639	8	1436,0
Strzelecko-drezdenecki	3	3	16582	8271	56	15	1	181,0
Sulęciński.....	2	2	4510	479	34	34	2	58,3
Miasto na prawach powiatu City with powiat status								
Gorzów Wlkp.....	4	4	63292	22967	913	158	10	1276,2
<b>Podregion zielonogórski.....</b>	<b>47</b>	<b>46</b>	<b>256527</b>	<b>155388</b>	<b>2704</b>	<b>2146</b>	<b>41</b>	<b>6826,6</b>
Subregion								
Powiaty: Powiats:								
Krośnieński.....	3	3	8040	5203	368	368	5	1065,8
Nowosolski.....	5	5	15180	7815	189	33	6	516,4
Świebodziński.....	3	3	13597	6831	108	108	2	58,7
Wschowski.....	4	3	14479	4622	61	31	-	299,5
Zielonogórski.....	14	14	15618	13309	43	8	7	148,3
Żagański.....	5	5	10021	4964	185	185	3	151,5
Żarski.....	8	8	62192	32359	1163	1163	5	3921,1
Miasto na prawach powiatu City with powiat status								
Zielona Góra.....	5	5	117400	80285	587	250	13	665,3

<sup>a</sup> Liczba targowisk lub miejsc wyznaczonych na ulicach i placach uruchamianych okresowo.

<sup>a</sup> Number of marketplaces or places located on streets and squares open periodically.

## DZIAŁ XIII FINANSE PUBLICZNE

### Uwagi ogólne

**1. Finanse publiczne** obejmują procesy związane z gromadzeniem środków publicznych oraz ich rozdysponowaniem.

Podstawę prawną określającą te procesy od 1 I 2010 r. stanowi ustawa z dnia 27 VIII 2009 r. o finansach publicznych (tekst jednolity Dz. U. 2013 poz. 885, z późniejszymi zmianami) i przepisy wprowadzające ustawę o finansach publicznych (Dz. U. 2009 Nr 157, poz. 1241 z późniejszymi zmianami).

W przypadku gospodarki finansowej jednostek samorządu terytorialnego podstawę prawną stanowi również:

- ustawa z dnia 8 III 1990 r. o samorządzie gminnym (tekst jednolity Dz. U. 2013 poz. 594, z późniejszymi zmianami),
- ustawa z dnia 5 VI 1998 r. o samorządzie powiatowym (tekst jednolity Dz. U. 2013 poz. 595, z późniejszymi zmianami),
- ustawa z dnia 5 VI 1998 r. o samorządzie województwa (tekst jednolity Dz. U. 2013 poz. 596, z późniejszymi zmianami),
- ustawa z dnia 13 XI 2003 r. o dochodach jednostek samorządu terytorialnego (tekst jednolity Dz. U. 2015, poz. 513, z późniejszymi zmianami),
- rozporządzenie Ministra Finansów z dnia 16 I 2014 r. w sprawie sprawozdawczości budżetowej (Dz. U. 2014, poz. 119),
- rozporządzenie Ministra Finansów z dnia 2 III 2010 r. w sprawie szczegółowej klasyfikacji dochodów, wydatków, przychodów i rozchodów oraz środków pochodzących ze źródeł zagranicznych (tekst jednolity Dz. U. 2014, poz. 1053).

## CHAPTER XIII PUBLIC FINANCES

### General notes

**1. Public finances** cover the processes connected with accumulation and allocation of public funds.

The legal basis defining these processes since 1 I 2010 is provided by the Law of 27 VIII 2009 on Public Finances (uniform text Journal of Laws 2013 item 885, with later amendments) and regulations introducing the Law on Public Finances (Journal of Laws 2009 No. 157, item 1241, with later amendments).

In case of the financial management of local governments, the legal basis is additionally provided by:

- the Law of 8 III 1990 on Gmina Local Government (uniform text Journal of Laws 2013 item 594, with later amendments),
- the Law of 5 VI 1998 on Powiat Local Government (uniform text Journal of Laws 2013 item 595, with later amendments),
- the Law of 5 VI 1998 on Voivodship Local Government (uniform text Journal of Laws 2013 item 596, with later amendments),
- the Law of 13 XI 2003 on Incomes of Local Government Units (uniform text Journal of Laws 2015, item 513, with later amendments),
- the Minister of Finances Regulation of 16 I 2014 on Budgetary Reporting (Journal of Laws 2014, item 119),
- the Minister of Finances Regulation of 2 III 2010 on Detailed Classification of Incomes, Expenses, Revenues and Expenditures, and Funds from Foreign Resources (Journal of Laws 2014, item 1053).



2. Prezentowane dane obejmują informacje dotyczące dochodów, wydatków i wyniku jednostek samorządu terytorialnego, z uwzględnieniem dotacji celowych z budżetu państwa oraz subwencji ogólnej z budżetu państwa.

3. Dochody i wydatki budżetów jednostek samorządu terytorialnego są określone w uchwale budżetowej przez właściwe organy stanowiące na rok kalendarzowy (budżetowy), w terminach i na zasadach określonych w ustawach ustrojowych oraz ustawie o finansach publicznych.

Miasto na prawach powiatu realizuje jednocześnie zadania z zakresu działania gminy oraz powiatu i sporządza jeden budżet, w którym określone są poszczególne dochody z uwzględnieniem źródeł dochodów gminy i powiatu oraz wydatki realizowane łącznie przez gminę i powiat.

Dlatego też w tablicach dochody i wydatki gmin podane są bez dochodów i wydatków gmin mających również status miasta na prawach powiatu, natomiast dochody i wydatki miast na prawach powiatu podane są łącznie z dochodami i wydatkami części gminnej i powiatowej.

Powyższa uwaga dotyczy również funduszy celowych, zakładów budżetowych, gospodarstw pomocniczych oraz rachunku dochodów własnych tych jednostek.

4. Dochody i wydatki budżetów jednostek samorządu terytorialnego grupuje się zgodnie z zasadami określonymi w ustawie o finansach publicznych, tj. na działy - określające rodzaj działalności oraz paragrafy - określające rodzaj dochodu lub wydatku. Prezentowane dane opracowano zgodnie ze szczegółową klasyfikacją dochodów i wydatków, ustalaną przez Ministra Finansów na mocy kolejnych rozporządzeń z lat 2004-2014.

2. Data presented covers information on revenues, expenditures and budgets results of local self-government entities, taking into account the appropriated allocations from the state budget, general subsidies from the state budget.

3. Revenue and expenditure of the budgets of local self-government entities are determined in the budgetary act passed by relevant councils for a period of one calendar year (a budgetary year) within the periods and in accordance with the principles set forth in statutory acts and in the Act of Public Finances.

City with powiat status realizes tasks of gmina as well as powiat. There is one budget drawn up every year, which consists of revenue (income received both by gmina and powiat) as well as expenditure realized jointly by gmina and powiat.

Therefore in tables concerning revenue and expenditure of gminas, data for cities with powiat status include revenue of gminas as well as powiat and expenditure of both gmina and powiat are given jointly.

Above note concerns also appropriated funds, budgetary establishments, auxiliary units and their own income account.

4. Revenue and expenditure of the budgets of local self-government entities are grouped in accordance with the provisions set forth in the Act on Public Finances, i.e. they are grouped into divisions. The presented data were compiled in accordance with the detailed classification of budget revenue and expenditure, specified by the Minister of Finance in subsequent decrees adopted in the period 2004-2014.

**5. Na dochody jednostek samorządu terytorialnego składają się:**

1) dochody własne, tj.:

- a) dochody z tytułu udziału we wpływach z podatku dochodowego od osób prawnych i osób fizycznych,
- b) wpływy z podatków oraz opłat ustalanych i pobieranych na podstawie odrębnych ustaw, w tym podatek od nieruchomości, podatek rolny, leśny, podatek od środków transportowych, podatek od czynności cywilnoprawnych, opłata skarbowa, opłata eksploatacyjna, opłata targowa,
- c) dochody z majątku, np. dochody z najmu i dzierżawy,
- d) środki na dofinansowanie własnych zadań, z innych źródeł;

2) dotacje:

- a) z budżetu państwa na zadania: z zakresu administracji rządowej, własne, realizowane na podstawie porozumień z organami administracji rządowej,
  - b) przekazane w ramach programów finansowanych z udziałem środków europejskich oraz innych środków zagranicznych nie podlegających zwrotowi oraz płatności z budżetu środków europejskich,
  - c) otrzymane z funduszy celowych,
  - d) pozostałe dotacje;
- 3) subwencja ogólna, która składa się z części: wyrównawczej, oświatowej, rekompensującej, równoważącej i regionalnej.

**5. Revenues of local self-government entities comprise:**

1) own revenue, i.e.:

- a) revenues from shares in receipts from corporate and personal income taxes,
- b) receipts from charges and taxes established and collected on the basis of separate acts, including the tax on real estate, the agricultural tax, forest tax, the tax on means of transport, the tax on civil law transactions, treasury fee, royalties for mineral exploration and marketplace stall trading fee,
- c) revenue from property, i.e. income from renting and leasing,
- d) funds for the additional financing of own tasks from other sources;

2) grants:

- a) grants from the state budget for: government administration - related tasks, own tasks, task realized on the basis of agreements government administration bodies,
- b) provided under programmes financed from European funds and other not reimbursable foreign funds and payments from the budget of European funds,
- c) received from the appropriated funds,
- d) other grants;

3) general subvention from the state budget, consisting of the following parts: equalisation, educational, compensatory, balancing and regional.

6. Od 2010 r. w sektorze finansów publicznych funkcjonują **samorządowe zakłady budżetowe**, które odpłatnie wykonują zadania i pokrywają koszty swojej działalności z przychodów własnych oraz ewentualnych dotacji przedmiotowych, a także z dotacji celowych na zadania bieżące i z dotacji celowych na finansowanie lub dofinansowanie kosztów realizacji inwestycji, otrzymanych z budżetów jednostek samorządu terytorialnego.

**7. Wydatki jednostek samorządu terytorialnego** dzielą się na majątkowe (w tym inwestycyjne) i bieżące, do których zalicza się m.in.:

- 1) wydatki na wynagrodzenia (wraz z pochodnymi),
- 2) wydatki na zakup materiałów i usług,
- 3) dotacje m.in. dla jednostek organizacyjno-prawnych działających w budżetach jednostek samorządu terytorialnego,
- 4) wydatki na obsługę długu, w tym wydatki z tytułu udzielenia poręczeń i gwarancji.

8. Informacje dotyczące budżetów jednostek samorządu terytorialnego opracowano w Głównym Urzędzie Statystycznym na podstawie sprawozdawczości budżetowej Ministerstwa Finansów.

6. Since 2010 in the sector of public finance are functioning **self-government budgetary establishments** which perform tasks for a fee, and cover the costs related to their activity from own revenues and from possible objective allocations, as well as from appropriated allocations for current tasks and appropriated allocations for financing or co-financing of the investment-related costs, obtained from the budgets of local self-government entities.

**7. Expenditures of local self-government entities** are divided into: property-related (including investment-related) and current expenditures, such as:

- 1) expenditures on wages and salaries (including derivatives),
- 2) expenditures on the purchase of materials and services,
- 3) allocations, among others, for organizational and legal units operating within local self-government entities budgets,
- 4) expenditures on debt servicing, of which expenditures related to granting endorsements and guarantees.

8. Information concerning local self-government entities budgets is compiled in the Central Statistical Office on the basis of the Ministry of Finance budgetary reports.

**Uwaga do tablic 1-4**

W danych o dochodach i wydatkach budżetów gmin nie uwzględniono budżetów gmin mających status miasta

**Note to tables 1-4**

The budgets of gminas which are also cities with powiat status were not included in the data regarding revenue

TABL. 1 (78). DOCHODY BUDŻETÓW GMIN WEDŁUG RODZAJÓW W 2014 R.

REVENUE OF GMINAS BUDGETS BY TYPE IN 2014

Lp. No.	WYSZCZEGÓLNIENIE SPECIFICATION	Ogółem Grand total	W tym					
			dochody własne					
			razem total	w tym				
				udziały w podatkach stanowiących dochód budżetu państwa share in income from taxes comprising state budget revenue		podatek od nierucho- mości tax on real estate	podatek rolny agricultural tax	
razem total	w podatku dochodowym od in							
	osób prawnych corporate income tax	osób fizycznych personal income tax						
w tys. zł								
1	<b>OGÓŁEM</b> .....	<b>2583833,4</b>	<b>1363656,1</b>	<b>412445,8</b>	<b>21221,6</b>	<b>391224,2</b>	<b>449737,2</b>	<b>47052,6</b>
	<b>TOTAL</b>							
	<b>Podregion gorzowski</b>							
	<i>Subregion</i>							
	<i>Powiaty:</i>							
	<i>Powiats:</i>							
	GORZOWSKI							
	Gmina miejska							
	<i>Urban gmina</i>							
2	Kostrzyn nad Odrą.....	71377,4	48461,2	11829,0	604,3	11224,7	19322,8	11,2
	Gmina miejsko-wiejska							
	<i>Urban-rural gmina</i>							
3	Witnica.....	40880,7	21053,3	5790,4	216,9	5573,5	7148,6	731,5
	Gminy wiejskie:							
	<i>Rural gminas:</i>							
4	Bogdaniec .....	19661,7	9180,0	3883,6	110,8	3772,9	3309,2	615,8
5	Deszczno.....	25409,0	13153,3	5528,9	22,2	5506,7	3946,0	461,0
6	Kłodawa.....	26926,3	16522,8	7480,9	46,2	7434,7	5176,1	379,7
7	Lubiszyn .....	23629,9	11941,2	3400,7	220,8	3180,0	3995,7	573,9
8	Santok .....	25658,4	11766,8	4849,8	73,5	4776,3	4095,5	610,0
	<b>MIĘDZYRZECKI</b>							
	Gminy miejsko-wiejskie:							
	<i>Urban-rural gminas:</i>							
9	Międzyrzecz.....	75116,8	47222,4	15561,8	745,8	14816,0	16850,4	1192,3
10	Skwierzyna .....	43663,4	20342,5	6281,3	160,5	6120,8	7058,1	499,4
11	Trzciel.....	20981,7	9165,2	2441,2	132,9	2308,4	2564,7	617,4
	Gminy wiejskie:							
	<i>Rural gminas:</i>							
12	Bledzew .....	15073,3	6792,6	1324,4	5,4	1319,0	2932,2	843,6
13	Przytoczna.....	23339,0	11707,4	2550,3	244,1	2306,2	5235,8	483,6
14	Pszczew .....	25352,2	13827,9	1563,9	13,0	1550,9	5671,4	243,7

na prawach powiatu, które zostały ujęte w dochodach i wydatkach powiatów i miast na prawach powiatu.

and expenditure of gminas budgets. They are included in revenue and expenditure of powiats and cities with powiat status.

Of which										Lp. No.
own revenue					dotacje celowe z budżetu państwa appropriated allocations from the state budget			subwencja ogólna z budżetu państwa general subsidy from the state budget		
of which					razem total	w tym of which		razem total	w tym część oświatowa of which educational task	
podatek od środków transportowych tax on means of transport	podatek od czynności cywilno- prawnych tax on civil law transac- tions	opłata skarbową treasury fee	dochody z majątku revenue from property	wpływy z usług revenue from services		na zadania z zakresu administra- cji rządowej for govern- ment administra- tion task	na zadania własne for own task			
<i>in thous. zł</i>										
17910,8	19912,9	8121,4	113831,7	49066,5	476258,4	313379,7	162105,7	634967,0	492732,1	1
250,1	749,5	70,3	10099,1	223,9	10056,4	6011,6	3995,2	10955,5	10947,0	2
357,4	284,3	37,2	2538,8	629,6	8430,1	6522,0	1907,9	11158,5	7602,6	3
55,2	173,0	25,9	315,7	111,1	3559,1	2472,3	1086,8	6750,6	4995,6	4
804,0	360,0	18,5	270,8	235,6	4686,3	3473,5	1212,7	7490,1	6224,0	5
116,6	441,1	26,0	507,3	139,2	3802,3	2371,6	1430,7	6197,6	4873,2	6
126,1	142,1	15,7	306,9	457,5	4441,0	3067,8	1373,2	6958,2	5580,3	7
133,1	159,0	25,5	328,8	250,3	4566,8	3112,6	1454,2	6885,1	5175,3	8
633,4	756,1	553,2	2496,7	2181,6	12012,1	8688,7	3310,4	15684,1	12971,6	9
330,2	608,8	63,1	1962,0	855,4	8231,8	5080,0	2967,0	13449,6	10843,3	10
130,8	86,7	15,4	317,2	14,6	4356,6	3458,6	898,0	7078,9	5284,6	11
32,5	48,1	12,1	221,8	57,0	4000,3	2847,8	1152,5	4201,0	3115,0	12
155,5	103,1	18,5	156,5	248,9	5291,1	3481,2	1809,9	4870,9	3881,4	13
16,0	115,7	13,0	445,4	230,3	4105,4	2384,4	1721,0	4256,4	3429,8	14

TABL. 1 (78). DOCHODY BUDŻETÓW GMIN WEDŁUG RODZAJÓW W 2014 R. (cd.)  
 REVENUE OF GMINAS BUDGETS BY TYPE IN 2014 (cont.)

Lp. No.	WYSZCZEGÓLNIENIE SPECIFICATION	Ogółem Grand total	W tym					
			dochody własne					
			razem total	w tym				
				udziały w podatkach stanowiących dochód budżetu państwa share in income from taxes comprising state budget revenue			podatek od nierucho- mości tax on real estate	podatek rolny agricultural tax
razem total	w podatku dochodowym od in							
	osób prawnych corporate income tax	osób fizycznych personal income tax						
w tys. zł								
	ŚLUBICKI							
	Gminy miejsko-wiejskie:							
	<i>Urban-rural gminas:</i>							
1	Cybinka .....	21077,5	9982,8	2852,9	103,6	2749,3	2877,7	682,9
2	Ośno Lubuskie.....	26160,1	13826,8	2778,3	45,0	2733,3	4937,5	608,6
3	Rzepin .....	32400,2	17617,5	5678,7	143,1	5535,6	5989,0	846,5
4	Ślubice.....	67271,1	46385,5	11991,3	536,7	11454,6	15545,1	509,0
	Gmina wiejska							
	<i>Rural gmina</i>							
5	Górzycza .....	17000,0	8495,2	1408,2	59,9	1348,3	3539,6	953,3
	STRZELECKO- DREZDENECKI							
	Gminy miejsko-wiejskie:							
	<i>Urban-rural gminas:</i>							
6	Dobiegów .....	24740,9	10297,1	2867,7	71,1	2796,7	3853,7	1074,9
7	Drezdenko .....	63904,8	35930,5	7973,5	833,2	7140,3	18029,0	614,5
8	Strzelce Krajeńskie .....	51828,0	25318,3	7831,8	345,2	7486,5	6376,9	2998,8
	Gminy wiejskie:							
	<i>Rural gminas:</i>							
9	Stare Kurowo .....	14050,8	4781,9	1458,6	69,3	1389,4	1556,2	348,0
10	Zwierzyn .....	15992,5	6618,1	1878,4	29,1	1849,4	1452,0	588,3
	SULĘCIŃSKI							
	Gminy miejsko-wiejskie:							
	<i>Urban-rural gminas:</i>							
11	Lubniewice .....	10937,8	6128,3	1337,8	12,1	1325,7	2738,8	364,0
12	Sulęcín.....	49771,3	28241,4	9322,5	388,9	8933,6	11138,7	933,1
13	Torzým .....	25536,0	11232,5	2928,3	238,4	2689,9	4782,8	836,9
	Gminy wiejskie:							
	<i>Rural gminas:</i>							
14	Krzeszyce .....	14335,7	6218,8	1638,6	38,0	1600,6	1912,4	588,5
15	Stońsk.....	18450,4	8124,9	1894,4	18,8	1875,6	1325,8	484,8

<i>Of which</i>										
<i>own revenue</i>					<i>dotacje celowe z budżetu państwa appropriated allocations from the state budget</i>			<i>subwencja ogólna z budżetu państwa general subsidy from the state budget</i>		
<i>of which</i>					<i>razem total</i>	<i>w tym of which</i>		<i>razem total</i>	<i>w tym część oświatowa of which educational task</i>	<i>Lp. No.</i>
<i>podatek od środków transportowych tax on means of transport</i>	<i>podatek od czynności cywilno- prawnych tax on civil law transac- tions</i>	<i>opłata skarbową treasury fee</i>	<i>dochody z majątku revenue from property</i>	<i>wpływy z usług revenue from services</i>		<i>na zadania z zakresu administra- cji rządowej for government administra- tion task</i>	<i>na zadania własne for own task</i>			
<i>in thous. zł</i>										
118,0	155,0	20,0	1152,1	199,0	3803,9	2349,9	1425,0	7199,8	5317,6	1
195,4	135,3	19,0	1429,5	2275,4	5806,6	3342,7	2463,9	5967,1	4778,8	2
304,9	219,6	27,8	1607,3	476,5	5725,0	3636,4	2084,6	8930,3	7602,4	3
832,2	834,8	619,6	8200,6	-	8700,4	5422,6	3277,9	10660,0	9290,2	4
16,1	98,2	14,5	542,0	682,5	3017,6	2302,7	714,9	4853,1	4103,1	5
114,2	128,7	24,6	553,8	446,2	5516,2	3510,1	2006,1	7026,2	5557,0	6
436,6	447,4	499,0	1962,7	781,2	12920,2	7806,2	5113,9	14637,3	10011,4	7
486,0	384,7	176,6	1072,6	433,6	13096,2	8662,7	4433,5	12949,6	9364,6	8
81,4	76,3	10,6	169,0	82,6	3469,9	2252,6	1217,3	5030,1	3517,8	9
225,4	47,4	11,7	856,2	166,9	3994,0	2659,5	1334,6	4972,6	3756,3	10
14,4	71,5	13,0	415,7	33,6	1903,4	1220,3	683,1	2727,6	2130,8	11
451,4	428,9	334,0	771,0	821,2	10887,7	6282,3	4605,4	10380,5	7621,6	12
75,5	147,3	15,2	191,3	188,3	5234,8	3076,9	2157,9	7131,2	5259,5	13
106,3	81,1	13,4	229,5	205,5	3210,1	2241,5	968,7	4761,6	3483,6	14
48,4	133,7	16,0	356,9	286,3	3288,9	2274,5	1006,4	6070,2	3365,1	15

TABL. 1 (78). DOCHODY BUDŻETÓW GMIN WEDŁUG RODZAJÓW W 2014 R. (cd.)  
 REVENUE OF GMINAS BUDGETS BY TYPE IN 2014 (cont.)

Lp. No.	WYSZCZEGÓLNIENIE SPECIFICATION	Ogółem Grand total	W tym					
			dochody własne					
			razem total	w tym				
				udziały w podatkach stanowiących dochód budżetu państwa share in income from taxes comprising state budget revenue			podatek od nierucho- mości tax on real estate	podatek rolny agricultural tax
				razem total	w podatku dochodowym od in			
osób prawnych corporate income tax	osób fizycznych personal income tax							
w tys. zł								
<b>Podregion zielonogórski</b>								
<i>Subregion</i>								
<i>Powiaty:</i>								
<i>Powiats:</i>								
<b>KROŚNIEŃSKI</b>								
<i>Gmina miejska</i>								
<i>Urban gmina</i>								
1	Gubin.....	51770,6	28649,5	9635,8	223,5	9412,3	8516,1	104,6
<i>Gmina miejsko-wiejska</i>								
<i>Urban-rural gmina</i>								
2	Krosno Odrzańskie .....	53881,8	31846,4	10797,9	349,7	10448,2	11731,9	470,7
<i>Gminy wiejskie:</i>								
<i>Rural gminas:</i>								
3	Bobrowice.....	15050,5	10877,3	1775,5	427,0	1348,5	6732,5	189,8
4	Bytnica.....	8348,3	4457,5	1108,7	13,6	1095,1	1912,4	143,6
5	Dąbie.....	16911,3	8483,2	2010,7	15,4	1995,3	2392,1	602,4
6	Gubin.....	25477,4	11196,8	2524,6	69,3	2455,3	3673,9	861,4
7	Maszewo .....	11042,4	5948,3	932,3	6,4	925,9	980,1	357,4
<b>NOWOSOLSKI</b>								
<i>Gmina miejska</i>								
<i>Urban gmina</i>								
8	Nowa Sól .....	121141,3	61573,3	22340,1	1051,9	21288,1	17762,5	38,6
<i>Gminy miejsko-wiejskie:</i>								
<i>Urban-rural gminas:</i>								
9	Bytom Odrzański .....	19986,2	8037,5	2420,7	14,1	2406,6	1462,6	353,9
10	Kozuchów .....	46870,3	20330,0	6854,9	120,1	6734,8	7899,5	1139,8
11	Nowe Miasteczko .....	20412,0	9003,7	2141,3	14,0	2127,4	2028,0	535,0
<i>Gminy wiejskie:</i>								
<i>Rural gminas:</i>								
12	Kolsko.....	10806,4	3774,0	911,6	17,8	893,8	939,0	94,5
13	Nowa Sól .....	21883,9	11504,5	2629,1	25,7	2603,4	3723,8	304,5
14	Otyń.....	22047,6	7797,0	2737,0	2,2	2734,8	1953,2	291,3
15	Siedlisko.....	11802,2	3807,1	1140,7	0,6	1140,1	965,3	737,1



Of which										Lp. No.
own revenue					dotacje celowe z budżetu państwa appropriated allocations from the state budget			subwencja ogólna z budżetu państwa general subsidy from the state budget		
of which					razem total	w tym of which		razem total	w tym część oświatowa of which educational task	
podatek od środków transportowych tax on means of transport	podatek od czynności cywilno- prawnych tax on civil law transac- tions	opłata skarbową treasury fee	dochody z majątku revenue from property	wpływy z usług revenue from services		na zadania z zakresu administra- cji rządowej for govern- ment administra- tion task	na zadania własne for own task			
in thous. zł										
260,5	496,7	86,8	2126,9	2874,6	8901,2	5292,4	3607,8	11796,0	9646,0	1
399,8	420,5	693,3	1411,9	786,4	8438,9	5945,1	2483,8	11120,5	9148,4	2
32,1	55,5	3,0	197,7	619,3	1583,4	996,1	493,8	2414,0	2336,0	3
25,4	53,8	2,5	150,6	183,0	1651,9	1032,0	548,9	2122,5	1579,2	4
55,2	108,5	11,3	261,9	615,8	3454,3	1932,5	1521,9	4835,2	3481,8	5
208,0	113,8	8,4	413,9	784,8	4943,9	3496,6	1447,3	8144,7	5142,1	6
24,2	123,8	6,9	341,8	218,7	2091,6	1547,4	544,2	2954,4	2084,5	7
663,3	1003,7	739,3	11060,2	2272,4	22017,4	13670,2	8347,2	26875,3	21457,1	8
44,8	90,3	12,5	399,4	153,6	4092,7	2604,4	1488,3	7185,7	5253,6	9
210,7	247,0	51,2	2098,8	349,3	12896,3	7609,3	5283,0	11831,1	8899,6	10
107,7	66,1	14,6	1367,8	801,3	3567,8	2582,8	985,0	6758,1	4897,8	11
33,5	82,6	8,4	254,4	794,4	2367,2	1799,2	568,0	4649,3	2543,3	12
299,4	152,7	9,7	173,1	75,5	4570,1	3438,4	1131,7	5587,5	3464,4	13
117,4	162,9	7,7	432,3	555,8	4202,3	3037,6	1164,7	8856,1	5690,1	14
38,9	47,4	3,4	197,2	115,8	3231,5	2530,1	701,3	4691,6	3403,1	15

TABL. 1 (78). DOCHODY BUDŻETÓW GMIN WEDŁUG RODZAJÓW W 2014 R. (cd.)  
 REVENUE OF GMINAS BUDGETS BY TYPE IN 2014 (cont.)

Lp. No.	WYSZCZEGÓLNIENIE SPECIFICATION	Ogółem Grand total	W tym					dochody własne	
			razem total	w tym				podatek od nierucho- mości tax on real estate	podatek rolny agricultural tax
				udziały w podatkach stanowiących dochód budżetu państwa share in income from taxes comprising state budget revenue			w podatku dochodowym od in		
				razem total	osób				
					prawnych corporate income tax	fizycznych personal income tax			
w tys. zł									
ŚWIEBODZIŃSKI									
Gminy miejsko-wiejskie:									
Urban-rural gminas:									
1	Świebodzin .....	90642,6	53289,8	19351,3	1350,0	18001,2	16238,1	1525,2	
2	Zbąszynek .....	35181,1	21681,3	5420,0	851,9	4568,1	7067,9	600,9	
Gminy wiejskie:									
Rural gminas:									
3	Lubrza .....	12211,1	6874,6	1750,0	99,4	1650,6	3002,2	526,1	
4	Łagów .....	16910,7	8616,1	2357,2	110,0	2247,2	2997,1	545,3	
5	Skąpe .....	22208,9	13414,1	2082,0	80,1	2001,9	3331,6	851,0	
6	Szczaniec .....	12343,5	5313,2	1320,9	91,0	1229,9	1134,2	1249,8	
WSCHOWSKI									
Gminy miejsko-wiejskie:									
Urban-rural gminas:									
7	Ślawa .....	43904,0	19783,4	6312,4	615,3	5697,1	7045,2	1117,4	
8	Szlichtyngowa .....	14928,2	5708,8	2000,7	111,5	1889,1	1746,9	688,7	
9	Wschowa .....	60569,9	28291,4	10097,2	458,8	9638,4	7748,9	791,3	
ZIELONOGÓRSKI									
Gminy miejsko-wiejskie:									
Urban-rural gminas:									
10	Babimost .....	27569,6	16834,2	3901,6	462,4	3439,2	5823,1	374,2	
11	Czerwieńsk .....	34005,3	17351,6	6114,9	1084,5	5030,4	5368,9	610,4	
12	Kargowa .....	21339,2	8730,9	3478,7	732,7	2746,0	3074,6	259,6	
13	Nowogród Bobrzański .....	27089,7	15055,6	4469,4	85,5	4383,9	6147,0	578,4	
14	Sulechów .....	77032,9	46494,6	15170,4	455,8	14714,5	16417,8	1158,3	
Gminy wiejskie:									
Rural gminas:									
15	Bojadła .....	11223,9	5360,4	1083,8	6,2	1077,6	1226,0	384,2	
16	Świdnica .....	23578,0	13690,1	4913,2	21,2	4892,0	4563,5	264,4	
17	Trzebiechów .....	10385,9	4597,9	1224,8	77,0	1147,8	1293,6	482,4	
18	Zabór .....	14221,3	8240,7	1983,2	9,3	1973,9	1477,2	200,2	
19	Zielona Góra .....	61139,4	35547,0	17660,1	261,2	17398,9	12711,0	434,5	

Of which										Lp. No.
own revenue					dotacje celowe z budżetu państwa appropriated allocations from the state budget			subwencja ogólna z budżetu państwa general subsidy from the state budget		
of which					razem total	w tym of which		razem total	w tym część oświatowa of which educational task	
podatek od środków transportowych tax on means of transport	podatek od czynności cywilno- prawnych tax on civil law transac- tions	opłata skarbową treasury fee	dochody z majątku revenue from property	wpływy z usług revenue from services		na zadania z zakresu administra- cji rządowej for govern- ment administra- tion task	na zadania własne for own task			
in thous. zł										
603,2	966,8	548,4	4246,8	2688,1	15856,1	10994,3	4860,8	17323,2	17035,1	1
141,2	112,0	19,6	2656,0	2691,1	4733,6	2000,6	2719,1	7527,5	6989,3	2
52,7	131,3	5,8	128,3	243,8	1967,8	1491,7	476,1	3358,7	2736,3	3
100,2	129,3	8,5	341,6	329,4	3522,3	2087,8	1434,5	4772,3	3826,7	4
29,4	169,3	6,8	1659,0	903,6	3778,1	2401,3	1376,8	4888,7	3970,0	5
8,0	52,0	4,2	81,3	482,6	2463,7	1823,3	640,4	4004,1	2812,1	6
568,8	475,8	43,3	1365,9	241,2	8279,1	5409,5	2869,6	14086,9	12086,3	7
36,4	78,8	10,6	287,3	211,3	3729,9	2759,1	970,8	5433,3	3665,2	8
292,9	518,4	479,9	2669,2	278,3	12163,8	8626,5	3537,3	19603,0	12747,0	9
254,5	83,6	17,7	811,9	2117,0	2306,0	1801,8	498,7	5802,9	5150,1	10
1184,9	206,9	25,3	840,9	386,0	5904,9	3764,2	2128,1	8717,9	7302,0	11
93,2	85,9	18,5	452,3	102,2	4066,5	2313,3	1745,2	5723,1	4522,5	12
149,6	157,3	23,6	871,7	410,0	4853,1	3441,9	1411,2	6848,4	5249,9	13
833,8	564,6	137,8	3171,2	2461,9	13462,3	9571,9	3890,4	15762,1	14513,3	14
188,2	31,2	8,3	133,8	512,7	1963,4	1347,4	616,1	3866,7	2591,1	15
141,9	271,0	5,7	255,0	1435,6	2840,3	2097,3	743,0	5080,6	4086,9	16
75,0	34,8	9,5	288,1	131,3	2482,1	1662,0	820,1	3299,5	2414,9	17
52,2	136,1	7,4	388,7	-	2111,8	1454,9	656,9	3124,5	2026,2	18
576,5	964,3	20,3	588,5	335,1	7682,3	5202,0	2480,3	14288,3	12994,1	19

TABL. 1 (78). DOCHODY BUDŻETÓW GMIN WEDŁUG RODZAJÓW W 2014 R. (dok.)  
 REVENUE OF GMINAS BUDGETS BY TYPE IN 2014 (cont.)

Lp. No.	WYSZCZEGÓLNIENIE SPECIFICATION	Ogółem Grand total	W tym					
			dochody własne					
			razem total	w tym				
				udziały w podatkach stanowiących dochód budżetu państwa share in income from taxes comprising state budget revenue			podatek od nierucho- mości tax on real estate	podatek rolny agricultural tax
				razem total	w podatku dochodowym od in			
osób prawnych corporate income tax	osób fizycznych personal income tax							
w tys. zł								
	ŻAGAŃSKI							
	Gminy miejskie:							
	Urban gminas:							
1	Gozdnica .....	10626,7	4957,7	1347,6	46,0	1301,6	2252,9	37,4
2	Żagań .....	70276,6	43645,9	16802,1	429,8	16372,3	12523,5	22,7
	Gminy miejsko-wiejskie:							
	Urban-rural gminas:							
3	Iłowa .....	25122,0	12263,0	3165,6	176,4	2989,2	3637,2	135,6
4	Małomice .....	16500,1	6139,2	1982,4	74,9	1907,4	1686,0	262,1
5	Szprotawa .....	99210,0	41112,0	10042,5	238,6	9803,9	9411,0	1644,1
	Gminy wiejskie:							
	Rural gminas:							
6	Brzeźnica .....	13143,3	4976,5	1091,2	9,6	1081,6	1168,3	709,5
7	Niegostawice .....	17663,1	6529,1	1428,8	3,5	1425,4	1937,3	1052,6
8	Wymiarki .....	8271,9	4663,0	1336,5	47,1	1289,4	1211,1	85,1
9	Żagań .....	24195,8	14153,3	2622,5	109,5	2513,1	6758,8	783,9
	ŻARSKI							
	Gminy miejskie:							
	Urban gminas:							
10	Łęknica .....	12176,0	7125,6	908,2	17,1	891,1	1113,0	11,4
11	Żary .....	132182,4	86100,4	30703,9	4767,5	25936,5	28239,7	75,5
	Gminy miejsko-wiejskie:							
	Urban-rural gminas:							
12	Jasień .....	20579,0	9288,7	2861,0	50,4	2810,6	3424,7	306,3
13	Lubsko .....	69935,8	33573,3	8666,0	180,6	8485,4	7983,6	627,7
	Gminy wiejskie:							
	Rural gminas:							
14	Brody .....	12111,2	4656,1	1465,6	8,0	1457,6	1532,8	586,9
15	Lipinki Łużyckie .....	10922,8	4142,0	1237,3	14,3	1223,1	836,8	268,4
16	Przewóz .....	10303,3	5156,8	1086,9	1,7	1085,1	2326,9	283,2
17	Trzebiel .....	18440,7	8637,0	1696,4	22,7	1673,7	3251,9	397,1
18	Tuplice .....	10442,9	4069,7	1287,8	1,7	1286,1	753,0	141,1
19	Żary .....	37285,2	19968,5	5733,1	178,1	5555,0	5239,3	1060,1

<i>Of which</i>											Lp. No.
<i>own revenue</i>					<i>dotacje celowe z budżetu państwa appropriated allocations from the state budget</i>			<i>subwencja ogólna z budżetu państwa general subsidy from the state budget</i>			
<i>of which</i>					<i>razem total</i>	<i>w tym of which</i>		<i>razem total</i>	<i>w tym część oświatowa of which educational task</i>		
<i>podatek od środków transportowych tax on means of transport</i>	<i>podatek od czynności cywilno- prawnych tax on civil law transac- tions</i>	<i>opłata skarbową treasury fee</i>	<i>dochody z majątku revenue from property</i>	<i>wpływy z usług revenue from services</i>		<i>na zadania z zakresu administra- cji rządowej for govern- ment administra- tion task</i>	<i>na zadania własne for own task</i>				
<i>in thous. zł</i>											
16,0	13,0	6,6	398,1	165,1	2827,0	2023,2	803,8	2566,8	1718,8	1	
476,8	636,9	685,3	3973,8	105,2	12173,7	8949,1	3172,5	14180,3	12416,6	2	
170,1	231,9	16,1	124,1	6,6	6220,3	3380,7	2836,5	6520,4	5078,9	3	
45,6	76,7	17,0	1184,3	148,3	4641,9	3005,6	1526,4	5396,2	3407,0	4	
339,8	441,4	80,9	5521,3	1168,3	14847,2	8875,2	5972,0	16739,5	13140,5	5	
12,5	25,7	10,1	162,5	1046,5	2893,8	2131,4	762,4	4904,4	2847,7	6	
66,5	51,1	10,1	376,3	16,3	5491,6	3003,2	2488,3	5007,3	3164,7	7	
44,6	30,8	6,2	81,2	64,9	1544,8	1106,9	437,9	2064,1	1586,0	8	
66,7	325,6	9,7	1259,4	107,6	4320,0	2997,1	1322,9	5324,2	4015,0	9	
10,5	46,0	9,8	3784,9	98,7	1603,8	987,3	603,8	2897,6	2284,0	10	
1364,4	1165,8	1067,0	7352,6	2713,6	21927,9	13827,3	8041,2	20896,3	20663,4	11	
93,0	124,0	14,9	678,3	192,4	4637,0	3358,0	1279,0	6036,9	4569,7	12	
161,5	405,1	61,6	5276,2	1246,3	13701,1	8366,4	5333,7	18551,7	11207,9	13	
50,7	39,6	8,4	117,6	18,7	2960,8	2057,2	903,7	3540,8	2753,0	14	
18,5	42,8	3,4	209,7	369,2	2385,8	1646,7	739,1	4305,8	2520,6	15	
64,6	44,1	8,1	462,6	18,5	2044,7	1542,7	502,1	2980,2	2339,1	16	
30,0	87,2	314,3	263,2	69,7	3171,3	2185,5	963,2	6386,4	4118,0	17	
23,0	55,1	6,8	174,6	313,7	2184,8	1499,0	682,8	4045,8	2269,7	18	
305,5	258,3	15,5	828,8	1321,2	6388,7	4659,0	1729,7	10055,3	6802,0	19	

TABL. 2 (79). WYDATKI BUDŻETÓW GMIN WEDŁUG RODZAJÓW W 2014 R.

EXPENDITURE OF GMINAS BUDGETS BY TYPE IN 2014

WYSZCZEGÓLNIENIE SPECIFICATION	Ogółem Grand total	Wydatki bieżące Current expenditure						Wydatki majątkowe Property expenditure
		razem total	dotacje allocations	świadczenia na rzecz osób fizycznych benefits for natural persons	w tym of which			
					wydatki bieżące jednostek budżetowych current expenditure of budgetary entities			
					razem total	w tym of which		
wynagrodzenia i usług wages and salaries	zakup materiałów i usług purchase of materials and services							
w tys. zł in thous. zł								
<b>OGÓŁEM.....</b>	<b>2596098,5</b>	<b>2151902,3</b>	<b>136339,7</b>	<b>419423,9</b>	<b>1552902,1</b>	<b>793273,4</b>	<b>464844,4</b>	<b>444196,2</b>
<b>TOTAL</b>								
<b>Podregion gorzowski</b>								
<i>Subregion</i>								
<i>Powiaty:</i>								
<i>Powiaty:</i>								
<b>GORZOWSKI</b>								
<i>Gmina miejska</i>								
<i>Urban gmina</i>								
Kostrzyn nad Odrą.....	68994,7	57802,2	4951,0	7847,2	43968,4	22646,0	14236,2	11192,6
<i>Gmina miejsko-wiejska</i>								
<i>Urban-rural gmina</i>								
Witnica.....	40344,9	37713,6	1546,0	7117,4	27940,5	12744,1	8527,0	2631,3
<i>Gminy wiejskie:</i>								
<i>Rural gminas:</i>								
Bogdaniec.....	20096,1	18496,5	759,1	3264,3	13623,9	7146,7	3379,0	1599,6
Deszczno.....	23561,7	21720,7	1276,6	4361,4	15283,0	8576,3	3732,1	1840,9
Kłodawa.....	25227,4	19299,8	795,1	3344,1	14552,3	7054,0	4840,3	5927,6
Lubiszyn.....	22080,0	18886,2	1490,4	4199,9	12823,3	6406,5	3803,4	3193,9
Santok.....	27234,9	20326,5	273,2	3635,1	15782,6	8576,4	3875,6	6908,4
<b>MIĘDZYRZECKI</b>								
<i>Gminy miejsko-wiejskie:</i>								
<i>Urban-rural gminas:</i>								
Międzyrzecz.....	76712,6	65930,4	4690,5	10947,0	49581,0	24530,9	15619,0	10782,2
Skwierzyna.....	42429,0	38278,3	1572,4	7213,2	28720,0	15130,0	8531,2	4150,6
Trzciel.....	22161,1	16952,1	1032,2	3466,3	12194,8	6540,3	3418,0	5209,0
<i>Gminy wiejskie:</i>								
<i>Rural gminas:</i>								
Bledzew.....	14177,9	13468,4	448,8	3548,6	9337,7	4667,8	2914,9	709,5
Przytoczna.....	25215,6	18723,9	927,2	4689,6	12864,6	6082,7	4349,0	6491,7
Pszczew.....	26198,1	14516,5	1013,6	2510,8	10041,5	5140,4	2777,7	11681,6
<b>SŁUBICKI</b>								
<i>Gminy miejsko-wiejskie:</i>								
<i>Urban-rural gminas:</i>								
Cybinka.....	22814,5	17867,2	1451,4	3125,0	12951,5	7101,1	3603,3	4947,3
Ośno Lubuskie.....	26151,1	22070,9	822,6	4538,0	16122,9	7521,1	5539,2	4080,3
Rzepin.....	31414,3	30213,7	1375,2	5260,9	22971,5	11300,4	7661,7	1200,6
Słubice.....	66867,8	53094,9	3093,0	7888,8	40937,1	19272,9	16155,6	13772,9
<i>Gmina wiejska</i>								
<i>Rural gmina</i>								
Górzycza.....	16284,1	15634,6	2001,3	2140,7	11238,8	5344,9	2979,5	649,6

TABL. 2 (79). WYDATKI BUDŻETÓW GMIN WEDŁUG RODZAJÓW W 2014 R. (cd.)

EXPENDITURE OF GMINAS BUDGETS BY TYPE IN 2014 (cont.)

WYSZCZEGÓLNIENIE SPECIFICATION	Ogółem Grand total	Wydatki bieżące Current expenditure						Wydatki majątkowe Property expenditure
		razem total	dotacje allocations	świadczenia na rzecz osób fizycznych benefits for natural persons	w tym of which			
					wydatki bieżące jednostek budżetowych current expenditure of budgetary entities			
					razem total	w tym of which		
wynagrodzenia i usług wages and salaries	zakup materiałów i usług purchase of materials and services							
w tys. zł in thous. zł								
<b>STRZELECKO-DREZDENECKI</b>								
Gminy miejsko-wiejskie: <i>Urban-rural gminas:</i>								
Dobiegniew.....	24409,0	21008,6	256,8	4898,4	15425,2	7860,4	4647,4	3400,4
Drezdenko.....	61783,7	50097,0	3198,9	10995,6	35070,1	18451,1	9696,1	11686,7
Strzelce Krajeńskie.....	54111,5	43551,4	2343,6	10455,4	30057,6	15688,0	8720,0	10560,1
Gminy wiejskie: <i>Rural gminas:</i>								
Stare Kurowo.....	13815,8	11910,0	429,4	2927,3	8382,0	4744,4	1884,2	1905,8
Zwierzyn.....	15108,7	13810,1	755,0	3722,7	9113,2	4988,4	2125,3	1298,6
<b>SULECIŃSKI</b>								
Gminy miejsko-wiejskie: <i>Urban-rural gminas:</i>								
Lubniewice.....	11833,8	10387,3	949,2	1616,5	7635,2	3804,5	2326,8	1446,5
Sulecin.....	50997,7	45733,6	2177,0	10669,4	32057,7	16856,7	9496,8	5264,1
Torzyn.....	23106,9	22122,2	811,7	5088,7	15606,9	7771,6	3895,5	984,7
Gminy wiejskie: <i>Rural gminas:</i>								
Krzeszyce.....	14517,2	14215,4	667,0	2968,5	10134,9	5229,3	2881,4	301,8
Stońsk.....	18150,9	13516,0	137,0	2647,0	10312,2	5024,8	3463,5	4635,0
<b>Podregion zielonogórski</b>								
<i>Subregion</i>								
<i>Powiaty:</i>								
<i>Powiaty:</i>								
<b>KROŚNIEŃSKI</b>								
Gmina miejska <i>Urban gmina</i>								
Gubin.....	50150,9	45998,1	1750,4	7780,3	35520,9	18657,1	11415,3	4152,9
Gmina miejsko-wiejska <i>Urban-rural gmina</i>								
Krosno Odrzańskie.....	56012,2	48129,8	1666,2	8062,0	37661,7	17618,0	12663,9	7882,4
Gminy wiejskie: <i>Rural gminas:</i>								
Bobrowice.....	15788,0	11899,1	277,7	1409,6	9383,4	4727,7	2818,4	3888,9
Bytnica.....	9380,2	7878,0	246,3	1512,8	5944,5	2678,2	1633,7	1502,2
Dąbie.....	16902,5	13814,2	279,1	2738,5	10431,6	5406,2	2921,3	3088,3
Gubin.....	26802,2	22207,0	266,2	4717,0	17101,4	8569,2	4358,5	4595,2
Maszewo.....	10677,8	8069,6	135,0	1805,7	6054,7	3243,7	1551,2	2608,2

TABL. 2 (79). WYDATKI BUDŻETÓW GMIN WEDŁUG RODZAJÓW W 2014 R. (cd.)

EXPENDITURE OF GMINAS BUDGETS BY TYPE IN 2014 (cont.)

WYSZCZEGÓLNIENIE SPECIFICATION	Ogółem Grand total	Wydatki bieżące Current expenditure						Wydatki majątkowe Property expenditure
		razem total	dotacje allocations	świadczenia na rzecz osób fizycznych benefits for natural persons	w tym of which			
					wydatki bieżące jednostek budżetowych current expenditure of budgetary entities			
					razem total	w tym of which		
wynagrodzenia i usług wages and salaries	zakup materiałów i usług purchase of materials and services							
w tys. zł in thous. zł								
<b>NOWOSOLSKI</b>								
Gmina miejska								
<i>Urban gmina</i>								
Nowa Sól .....	117249,0	95834,3	7045,9	19448,1	66996,3	34567,9	22093,0	21414,7
Gminy miejsko-wiejskie:								
<i>Urban-rural gminas:</i>								
Bytom Odrzański .....	18705,6	13059,7	639,7	3365,8	8949,8	5431,3	1766,0	5645,9
Koźuchów .....	48982,7	39577,3	3558,3	10156,6	25153,4	12700,1	6764,4	9405,4
Nowe Miasteczko.....	18799,0	15994,6	110,8	3389,9	12046,3	6184,4	2994,0	2804,5
Gminy wiejskie:								
<i>Rural gminas:</i>								
Kolsko.....	10636,7	9800,1	412,0	2197,4	6969,5	3702,3	1983,5	836,6
Nowa Sól .....	21223,9	16412,1	608,3	4128,0	11238,7	5215,8	3181,5	4811,8
Otyń.....	20386,1	17729,4	1172,2	4109,5	12125,2	6723,6	2870,5	2656,7
Siedlisko .....	11284,1	10580,9	558,5	2708,1	7047,2	3958,4	1426,1	703,2
<b>ŚWIEBODZIŃSKI</b>								
Gminy miejsko-wiejskie:								
<i>Urban-rural gminas:</i>								
Świebodzin .....	90336,9	77857,5	3658,4	13153,2	60324,4	29468,5	21181,2	12479,5
Zbąszynek .....	35563,7	27457,1	2346,0	2245,3	22219,8	10827,7	7346,2	8106,6
Gminy wiejskie:								
<i>Rural gminas:</i>								
Lubrza .....	11480,5	9256,1	985,2	1720,8	6426,4	3164,8	1984,3	2224,4
Łagów.....	16329,7	15359,9	343,7	3389,3	11262,2	5885,4	3578,7	969,8
Skąpe .....	20800,6	14953,1	1017,0	2812,8	10879,5	5197,6	3606,1	5847,5
Szczaniec.....	12086,2	10322,6	371,5	2013,3	7838,3	3571,9	2684,0	1763,6
<b>WSCHOWSKI</b>								
Gminy miejsko-wiejskie:								
<i>Urban-rural gminas:</i>								
Ślawa.....	42532,8	37840,7	2464,1	7390,0	27352,9	15997,1	6125,4	4692,0
Szlichtyngowa.....	15589,2	14357,5	664,6	3395,8	9968,0	5623,6	2300,9	1231,7
Wschowa .....	61298,0	56211,6	6001,2	11575,3	37187,3	20870,8	10005,8	5086,5



TABL. 2 (79). WYDATKI BUDŻETÓW GMIN WEDŁUG RODZAJÓW W 2014 R. (dok.)

EXPENDITURE OF GMINAS BUDGETS BY TYPE IN 2014 (cont.)

WYSZCZEGÓLNIENIE SPECIFICATION	Ogółem Grand total	Wydatki bieżące Current expenditure						Wydatki majątkowe Property expenditure
		razem total	dotacje allocations	świadczenia na rzecz osób fizycznych benefits for natural persons	w tym of which			
					wydatki bieżące jednostek budżetowych current expenditure of budgetary entities			
					razem total	w tym of which		
wynagrodzenia wages and salaries	zakup materiałów i usług purchase of materials and services							
w tys. zł in thous. zł								
<b>ZIELONOGÓRSKI</b>								
Gminy miejsko-wiejskie:								
<i>Urban-rural gminas:</i>								
Babimost .....	28838,2	20975,2	1993,9	2174,9	16413,3	8090,0	5057,9	7863,1
Czerwieńsk .....	31800,6	27968,5	2190,9	5452,1	19746,8	10480,9	5898,6	3832,1
Kargowa .....	25055,2	15290,2	1305,3	2701,0	11034,2	5646,5	3394,9	9765,0
Nowogród Bobrzański.	27840,5	24522,2	1428,6	4588,2	18306,8	9069,5	5842,0	3318,3
Sulechów .....	75078,6	68949,2	3723,0	11528,2	52722,2	30417,0	12990,8	6129,5
Gminy wiejskie:								
<i>Rural gminas:</i>								
Bojadła .....	14567,3	10300,2	615,8	1856,5	7662,0	4255,2	1741,4	4267,1
Świdnica .....	23244,5	19007,0	682,7	2932,0	14931,6	7297,5	4432,0	4237,5
Trzebiechów .....	11222,5	9308,9	759,4	2067,5	6390,7	3741,3	1550,5	1913,6
Zabór .....	15357,0	10128,9	1184,4	1941,4	6914,4	3028,6	2634,7	5228,1
Zielona Góra .....	57353,3	51145,2	5841,2	8010,3	35772,9	20459,4	8562,2	6208,0
<b>ŻAGAŃSKI</b>								
Gminy miejskie:								
<i>Urban gminas:</i>								
Gozdnicza .....	10077,7	9865,4	340,0	2970,4	6356,4	3331,0	1874,0	212,3
Żagań .....	72825,2	61772,4	5901,9	12346,1	42959,3	22689,9	13958,5	11052,7
Gminy miejsko-wiejskie:								
<i>Urban-rural gminas:</i>								
Łłowa .....	24030,2	19923,9	1193,5	4849,2	13615,6	7295,2	3774,8	4106,3
Małomice .....	16338,3	14877,5	746,0	4428,4	9374,2	5166,8	2324,0	1460,8
Szprotawa .....	107897,3	62000,4	3892,9	13768,3	42864,3	20694,0	13341,8	45896,9
Gminy wiejskie:								
<i>Rural gminas:</i>								
Brzeźnica .....	14128,8	12736,3	241,4	2607,2	9790,1	4715,9	2849,7	1392,5
Niegostawice .....	18628,7	14705,0	310,9	3445,0	10622,3	4460,3	3085,1	3923,7
Wymiarki .....	8120,4	6923,7	300,2	1471,9	4945,7	2536,0	1445,1	1196,7
Żagań .....	24768,8	20719,7	753,8	3927,0	15762,3	6732,8	3655,2	4049,1
<b>ŻARSKI</b>								
Gminy miejskie:								
<i>Urban gminas:</i>								
Łęknica .....	12490,2	11273,5	1678,5	1725,1	7855,2	4520,1	2131,6	1216,7
Żary .....	134880,8	106726,3	14274,8	18451,1	72981,5	33831,6	26602,5	28154,5
Gminy miejsko-wiejskie:								
<i>Urban-rural gminas:</i>								
Jasień .....	21779,9	20108,4	1060,6	4654,0	14070,4	7653,4	3804,0	1671,5
Lubsko .....	73473,7	59484,7	5435,0	13527,1	37272,4	18380,9	12096,6	13988,9
Gminy wiejskie:								
<i>Rural gminas:</i>								
Brody .....	12983,5	10087,9	299,1	2356,2	7340,7	3701,4	1889,9	2895,6
Lipinki Łużyckie .....	10626,0	9464,7	120,2	2240,8	6873,2	3696,9	1903,8	1161,3
Przewóz .....	10151,9	9528,5	776,5	1912,4	6724,9	3709,5	1698,6	623,4
Trzebiele .....	18435,0	16049,9	396,3	2998,5	12582,3	6463,1	3143,4	2385,1
Tuplice .....	12941,3	9761,4	45,9	2120,1	7520,7	4105,4	2018,5	3179,8
Żary .....	36363,8	30349,1	1023,2	6060,1	22682,1	10909,4	6809,0	6014,7

TABL. 3 (80). WYDATKI BUDŻETÓW GMIN WEDŁUG DZIAŁÓW W 2014 R.  
 EXPENDITURE OF GMINAS BUDGETS BY DIVISION IN 2014

Lp. No.	WYSZCZEGÓLNIENIE SPECIFICATION	Ogółem Total	W tym			
			rolnictwo i łowiectwo agriculture and hunting	transport i łączność transport and communication	gospodarka mieszkaniowa dwelling economy	administracja publiczna public admini- stration
						w tys. zł
1	<b>OGÓŁEM.....</b> <b>TOTAL</b> <b>Podregion gorzowski</b> <i>Subregion</i> Powiaty: <i>Powiats:</i> GORZOWSKI Gmina miejska <i>Urban gmina</i>	<b>2596098,5</b>	<b>69142,7</b>	<b>160748,6</b>	<b>90191,9</b>	<b>279832,1</b>
2	Kostrzyn nad Odrą..... Gmina miejsko-wiejska <i>Urban-rural gmina</i>	68994,7	43,9	4199,0	6774,4	7477,1
3	Witnica..... Gminy wiejskie: <i>Rural gminas:</i>	40344,9	774,1	1829,6	3614,4	3852,6
4	Bogdaniec .....	20096,1	1124,6	1576,6	61,9	3811,7
5	Deszczno.....	23561,7	304,5	1312,2	344,9	3461,3
6	Kłodawa.....	25227,4	423,5	3776,5	176,1	3141,2
7	Lubiszyn .....	22080,0	890,2	1560,0	441,7	2422,6
8	Santok .....	27234,9	394,5	1833,8	1584,4	2953,8
	<b>MIĘDZYRZECKI</b> Gminy miejsko-wiejskie: <i>Urban-rural gminas:</i>					
9	Międzyrzecz.....	76712,6	5804,0	3646,0	2485,7	6819,7
10	Skwierzyna .....	42429,0	287,3	3320,0	1113,7	4093,6
11	Trzciel.....	22161,1	342,3	241,3	179,3	2049,1
	Gminy wiejskie: <i>Rural gminas:</i>					
12	Bledzew .....	14177,9	539,1	276,7	143,4	1644,7
13	Przytoczna.....	25215,6	2417,8	788,0	656,1	2079,6
14	Pszczew .....	26198,1	985,0	2331,3	747,3	2155,4
	<b>ŚLUBICKI</b> Gminy miejsko-wiejskie: <i>Urban-rural gminas:</i>					
15	Cybinka .....	22814,5	1202,2	872,5	95,8	2896,6
16	Ośno Lubuskie.....	26151,1	511,4	1235,0	1667,0	2503,2
17	Rzepin .....	31414,3	750,5	1278,5	1543,1	3330,0
18	Ślubice.....	66867,8	502,0	4361,8	6610,2	7892,2
	Gmina wiejska <i>Rural gmina</i>					
19	Górzycza .....	16284,1	584,9	290,7	71,5	2829,7

<i>Of which</i>							Lp. No.
bezpieczeństwo publiczne i ochrona przeciwpożarowa <i>public safety and fire care</i>	obsługa długu publicznego <i>public debt servicing</i>	oświata i wychowanie <i>education</i>	pomoc społeczna i pozostałe zadania w zakresie polityki społecznej <i>social assistance and other tasks in sphere of social policy</i>	gospodarka komunalna i ochrona środowiska <i>municipal economy and environmental protection</i>	kultura i ochrona dziedzictwa narodowego <i>culture and protection of national heritage</i>	kultura fizyczna <i>physical education</i>	
<i>in thous. zł</i>							
<b>33848,6</b>	<b>32753,2</b>	<b>879838,5</b>	<b>518548,5</b>	<b>251477,8</b>	<b>124047,6</b>	<b>65129,5</b>	1
473,3	857,7	24268,2	11113,0	6642,6	2950,9	1786,6	2
471,2	876,2	12601,4	9560,2	3970,9	1669,3	209,8	3
146,3	250,8	7834,3	3346,4	696,6	455,7	44,2	4
570,6	276,2	9379,1	4594,5	637,9	1786,1	251,9	5
339,2	241,1	7981,6	3800,1	3010,5	1610,8	126,8	6
212,9	103,8	8530,3	4930,4	991,9	1222,9	181,4	7
155,4	259,2	9154,9	6546,0	2745,1	718,6	203,0	8
459,8	437,0	25957,4	13812,6	5145,2	4098,8	4777,3	9
335,7	721,9	15397,4	9899,2	2889,8	1621,4	590,1	10
251,7	176,3	7259,9	4793,9	3666,9	2409,4	121,8	11
147,9	83,9	4864,3	3862,6	1187,1	1022,0	71,6	12
255,0	175,9	6533,4	5632,7	1250,0	2784,4	328,6	13
1903,0	123,9	5202,2	5580,0	2692,6	3228,0	237,1	14
337,2	257,8	9261,2	3713,8	1374,8	1902,8	167,3	15
290,3	483,0	6779,7	5203,9	4000,9	1232,3	458,1	16
326,1	277,7	12141,7	6065,4	2528,8	1242,6	470,4	17
936,0	971,6	21958,8	11279,8	5382,3	2825,8	2366,6	18
104,1	187,2	4929,0	3306,6	2312,0	923,6	93,8	19

TABL. 3 (80). WYDATKI BUDŻETÓW GMIN WEDŁUG DZIAŁÓW W 2014 R. (cd.)

EXPENDITURE OF GMINAS BUDGETS BY DIVISION IN 2014 (cont.)

Lp. No.	WYSZCZEGÓLNIENIE SPECIFICATION	Ogółem Total	W tym			
			rolnictwo i łowiectwo agriculture and hunting	transport i łączność transport and communication	gospodarka mieszkaniowa dwelling economy	administracja publiczna public admini- stration
w tys. zł						
	STRZELECKO- DREZDENECKI					
	Gminy miejsko-wiejskie:					
	<i>Urban-rural gminas:</i>					
1	Dobiegniew.....	24409,0	489,9	276,7	211,1	3784,3
2	Drezdenko.....	61783,7	352,1	5910,4	2402,5	6215,3
3	Strzelce Krajeńskie.....	54111,5	1202,7	4321,6	843,6	4730,0
	Gminy wiejskie:					
	<i>Rural gminas:</i>					
4	Stare Kurowo.....	13815,8	877,5	632,4	40,2	1550,9
5	Zwierzyn.....	15108,7	303,2	1051,3	191,3	1922,2
	SULECIŃSKI					
	Gminy miejsko-wiejskie:					
	<i>Urban-rural gminas:</i>					
6	Lubniewice.....	11833,8	280,9	522,4	374,7	1767,0
7	Sulecin.....	50997,7	4083,2	977,2	675,8	5087,1
8	Torzym.....	23106,9	597,9	929,3	690,3	2084,4
	Gminy wiejskie:					
	<i>Rural gminas:</i>					
9	Krzeszyce.....	14517,2	372,0	214,3	451,3	2054,1
10	Słońsk.....	18150,9	440,0	762,0	263,0	2328,0
	<b>Podregion zielonogórski</b>					
	<i>Subregion</i>					
	<i>Powiaty:</i>					
	<i>Powiats:</i>					
	KROŚNIEŃSKI					
	Gmina miejska					
	<i>Urban gmina</i>					
11	Gubin.....	50150,9	19,5	2874,8	411,6	4784,6
	Gmina miejsko-wiejska					
	<i>Urban-rural gmina</i>					
12	Krosno Odrzańskie.....	56012,2	248,4	3920,3	3174,2	7100,2
	Gminy wiejskie:					
	<i>Rural gminas:</i>					
13	Bobrowice.....	15788,0	900,1	996,0	432,3	1995,8
14	Bytnica.....	9380,2	260,8	422,4	529,9	1619,7
15	Dąbie.....	16902,5	1196,7	1281,7	79,1	2073,8
16	Gubin.....	26802,2	3200,8	1637,9	1015,2	4241,0
17	Maszewo.....	10677,8	2396,0	64,7	82,0	1434,0

<i>Of which</i>							Lp. No.
bezpieczeństwo publiczne i ochrona przeciwpożarowa <i>public safety and fire care</i>	obsługa długu publicznego <i>public debt servicing</i>	oświata i wychowanie <i>education</i>	pomoc społeczna i pozostałe zadania w zakresie polityki społecznej <i>social assistance and other tasks in sphere of social policy</i>	gospodarka komunalna i ochrona środowiska <i>municipal economy and environmental protection</i>	kultura i ochrona dziedzictwa narodowego <i>culture and protection of national heritage</i>	kultura fizyczna <i>physical education</i>	
<i>in thous. zł</i>							
203,8	364,9	7590,1	6022,7	1984,8	284,1	458,9	1
662,9	800,2	20696,1	13255,0	3145,3	2791,7	2039,3	2
278,4	538,7	17988,9	13958,3	6317,9	2165,8	421,5	3
159,8	141,8	5343,8	3759,8	196,0	442,0	175,4	4
156,5	195,9	5648,2	4111,6	247,1	531,5	65,1	5
167,0	156,4	3437,1	2301,6	1084,4	760,9	191,0	6
1043,3	715,0	17668,9	12460,6	3337,0	2069,5	827,1	7
279,1	503,1	9702,5	5196,7	1459,7	656,8	283,4	8
199,0	366,4	5568,3	3509,6	1125,7	366,0	98,8	9
139,2	360,1	5109,6	2896,4	1347,9	3879,9	213,9	10
342,0	810,6	20766,3	9839,5	5006,0	2338,4	1690,8	11
745,0	694,6	17818,8	10404,1	6839,6	1806,2	1919,5	12
439,7	83,5	4755,5	1950,8	668,2	315,1	1985,9	13
97,8	147,6	2582,1	1776,5	496,1	1006,6	246,1	14
243,2	180,7	6594,3	2773,0	1377,7	545,7	81,0	15
514,0	61,7	9082,2	5083,7	528,4	467,2	269,1	16
53,8	48,8	3899,7	1921,7	207,8	312,5	31,9	17

TABL. 3 (80). WYDATKI BUDŻETÓW GMIN WEDŁUG DZIAŁÓW W 2014 R. (cd.)

EXPENDITURE OF GMINAS BUDGETS BY DIVISION IN 2014 (cont.)

Lp. No.	WYSZCZEGÓLNIENIE SPECIFICATION	Ogółem Total	W tym			
			rolnictwo i łowiectwo agriculture and hunting	transport i łączność transport and communication	gospodarka mieszkaniowa dwelling economy	administracja publiczna public admini- stration
w tys. zł						
	NOWOSOLSKI					
	Gmina miejska					
	Urban gmina					
1	Nowa Sól .....	117249,0	4,8	15402,0	7210,1	11778,1
	Gminy miejsko-wiejskie:					
	Urban-rural gminas:					
2	Bytom Odrzański .....	18705,6	524,2	2231,5	190,7	1948,5
3	Kozuchów .....	48982,7	500,8	2700,1	2792,6	4452,8
4	Nowe Miasteczko .....	18799,0	1315,5	173,5	111,6	1960,5
	Gminy wiejskie:					
	Rural gminas:					
5	Kolsko .....	10636,7	881,7	164,9	191,4	1505,5
6	Nowa Sól .....	21223,9	3853,7	1375,8	609,5	1897,2
7	Otyń .....	20386,1	1420,4	298,1	107,4	2495,6
8	Siedlisko .....	11284,1	336,1	331,3	101,9	1576,8
	ŚWIEBODZIŃSKI					
	Gminy miejsko-wiejskie:					
	Urban-rural gminas:					
9	Świebodzin .....	90336,9	3982,6	6716,2	2443,7	7785,4
10	Zbąszynek .....	35563,7	436,4	6525,2	2017,6	3967,6
	Gminy wiejskie:					
	Rural gminas:					
11	Lubrza .....	11480,5	330,7	1104,4	332,8	1766,8
12	Łagów .....	16329,7	214,5	942,7	28,4	2520,7
13	Skąpe .....	20800,6	482,8	270,5	304,2	1820,7
14	Szczaniec .....	12086,2	476,1	188,7	252,2	1545,5
	WSCHOWSKI					
	Gminy miejsko-wiejskie:					
	Urban-rural gminas:					
15	Sława .....	42532,8	798,2	3110,1	292,6	6830,5
16	Szlichtyngowa .....	15589,2	368,6	373,7	117,3	1880,8
17	Wschowa .....	61298,0	1487,5	1638,9	2487,1	5860,8
	ZIELONOGÓRSKI					
	Gminy miejsko-wiejskie:					
	Urban-rural gminas:					
18	Babimost .....	28838,2	939,3	1419,8	995,4	3326,4
19	Czerwieńsk .....	31800,6	353,5	474,7	437,7	5159,9
20	Kargowa .....	25055,2	585,2	4631,5	339,4	2443,3
21	Nowogród Bobrzański .....	27840,5	640,6	1300,4	1363,3	2995,0
22	Sulechów .....	75078,6	652,2	2870,2	2772,2	7282,7
	Gminy wiejskie:					
	Rural gminas:					
23	Bojadła .....	14567,3	1885,5	83,1	2107,1	2027,4
24	Świdnica .....	23244,5	978,0	643,8	430,8	3254,9
25	Trzebiechów .....	11222,5	225,6	387,6	96,3	1729,7
26	Zabór .....	15357,0	375,4	497,9	-	1643,6
27	Zielona Góra .....	57353,3	400,5	3942,6	1221,4	7579,6

<i>Of which</i>							Lp. No.
bezpieczeństwo publiczne i ochrona przeciwpożarowa <i>public safety and fire care</i>	obsługa długu publicznego <i>public debt servicing</i>	oświata i wychowanie <i>education</i>	pomoc społeczna i pozostałe zadania w zakresie polityki społecznej <i>social assistance and other tasks in sphere of social policy</i>	gospodarka komunalna i ochrona środowiska <i>municipal economy and environmental protection</i>	kultura i ochrona dziedzictwa narodowego <i>culture and protection of national heritage</i>	kultura fizyczna <i>physical education</i>	
<i>in thous. zł</i>							
1048,1	2282,0	35779,1	27779,5	3594,6	5168,3	3470,9	1
227,0	92,2	6001,4	3352,7	2012,1	383,5	888,7	2
3260,5	576,2	15095,6	12300,2	2614,5	2580,7	431,1	3
1879,2	435,5	6287,3	3447,2	1139,7	451,0	394,6	4
312,5	219,2	3937,9	2180,1	297,6	759,7	36,1	5
425,0	349,1	5669,1	4597,3	1156,1	438,0	200,6	6
124,8	213,0	8741,9	4385,9	508,0	970,6	210,7	7
87,2	245,7	4159,5	3135,5	479,6	399,6	119,1	8
207,5	366,1	32989,8	16322,2	9897,9	2960,0	4015,8	9
274,2	584,4	11808,7	3416,8	3425,7	746,3	1210,5	10
105,4	109,1	3293,4	1910,1	1083,3	143,2	81,8	11
204,4	159,0	6208,8	3834,4	1342,3	238,1	113,3	12
378,8	216,8	7442,1	3099,8	3956,8	1081,9	310,4	13
138,5	59,1	3892,2	2145,2	1912,4	577,3	577,5	14
1096,8	553,2	17490,2	7891,7	1150,3	2086,2	334,6	15
138,9	246,7	6452,9	3523,0	664,6	1235,6	108,1	16
867,0	1393,9	24101,2	13425,6	2699,6	5127,1	472,8	17
141,9	379,7	9664,8	2216,3	3288,4	3001,3	2835,6	18
379,3	565,9	12030,4	6269,7	1861,0	1878,0	918,1	19
141,8	244,5	8895,6	2931,8	1253,2	1450,8	368,9	20
562,6	162,3	10424,3	5115,6	1832,7	1807,3	653,2	21
552,6	938,9	32711,6	15237,0	4735,1	2264,3	3892,8	22
58,4	124,9	4225,6	1899,9	553,0	642,5	510,0	23
233,5	220,8	7461,6	3377,3	5181,1	813,8	152,7	24
54,3	63,3	3388,3	2201,4	720,8	1617,0	156,6	25
1111,3	59,9	3364,7	2200,8	4826,8	339,6	768,0	26
990,6	689,2	22794,6	8700,1	4542,7	2270,0	2165,3	27

TABL. 3 (80). WYDATKI BUDŻETÓW GMIN WEDŁUG DZIAŁÓW W 2014 R. (dok.)

EXPENDITURE OF GMINAS BUDGETS BY DIVISION IN 2014 (cont.)

Lp. No.	WYSZCZEGÓLNIENIE SPECIFICATION	Ogółem Total	W tym			
			rolnictwo i łowiectwo agriculture and hunting	transport i łączność transport and communication	gospodarka mieszkaniowa dwelling economy	administracja publiczna public admini- stration
w tys. zł						
	ŻAGAŃSKI					
	Gminy miejskie:					
	<i>Urban gminas:</i>					
1	Gozdnica .....	10077,7	2,0	233,7	614,9	1556,7
2	Żagań .....	72825,2	1,5	4754,8	1335,1	7784,7
	Gminy miejsko-wiejskie:					
	<i>Urban-rural gminas:</i>					
3	Iłowa .....	24030,2	848,2	3421,7	27,0	2195,9
4	Małomice .....	16338,3	673,6	406,7	121,2	2082,4
5	Szprotawa .....	107897,3	915,4	1984,3	2956,7	5837,8
	Gminy wiejskie:					
	<i>Rural gminas:</i>					
6	Brzeźnica .....	14128,8	393,1	99,8	1715,1	1655,0
7	Niegosławice .....	18628,7	681,5	114,4	1165,6	1894,1
8	Wymiarki .....	8120,4	378,4	1213,2	9,5	1368,1
9	Żagań .....	24768,8	558,4	1993,7	2018,8	2858,5
	ŻARSKI					
	Gminy miejskie:					
	<i>Urban gminas:</i>					
10	Łęknica .....	12490,2	0,2	150,1	250,2	1960,3
11	Żary .....	134880,8	6,7	18447,8	2849,4	10484,8
	Gminy miejsko-wiejskie:					
	<i>Urban-rural gminas:</i>					
12	Jasień .....	21779,9	475,8	241,6	472,6	2515,9
13	Lubsko .....	73473,7	351,9	1829,5	4379,4	5948,3
	Gminy wiejskie:					
	<i>Rural gminas:</i>					
14	Brody .....	12983,5	1949,3	55,3	285,1	2346,0
15	Lipinki Łużyckie .....	10626,0	251,1	569,3	114,2	1440,8
16	Przewóz .....	10151,9	127,0	117,4	6,3	1655,8
17	Trzebiel .....	18435,0	279,4	989,1	1974,9	1793,9
18	Tuplice .....	12941,3	76,6	32,6	76,2	1861,9
19	Żary .....	36363,8	1618,9	2768,9	286,1	3368,5



<i>Of which</i>							Lp. No.
bezpieczeństwo publiczne i ochrona przeciwpożarowa <i>public safety and fire care</i>	obsługa długu publicznego <i>public debt servicing</i>	oświata i wychowanie <i>education</i>	pomoc społeczna i pozostałe zadania w zakresie polityki społecznej <i>social assistance and other tasks in sphere of social policy</i>	gospodarka komunalna i ochrona środowiska <i>municipal economy and environmental protection</i>	kultura i ochrona dziedzictwa narodowego <i>culture and protection of national heritage</i>	kultura fizyczna <i>physical education</i>	
<i>in thous. zł</i>							
69,1	197,8	2916,7	3181,7	552,2	230,0	155,2	1
806,4	517,2	25320,2	15742,9	5505,8	4864,8	3974,7	2
125,9	250,3	7683,6	5686,9	2030,8	901,3	315,8	3
55,0	320,4	5029,5	4956,4	1306,7	700,8	143,6	4
733,1	1405,8	23115,9	16096,5	47647,6	3431,3	549,5	5
138,2	38,7	4413,5	3071,1	692,5	1519,0	74,4	6
313,4	306,1	5897,0	5909,9	1210,0	777,7	76,0	7
56,8	204,3	2226,6	1833,1	472,8	228,5	8,2	8
168,0	-	7132,2	4504,6	1544,4	2811,8	578,1	9
50,4	8,0	4106,6	2283,3	1597,1	646,8	603,5	10
802,6	865,7	49507,8	29473,4	10138,1	4398,1	5718,6	11
255,5	283,3	8553,0	5319,8	1768,9	930,5	195,8	12
149,2	3213,0	19891,8	15404,0	14653,6	3385,1	2333,7	13
46,4	47,8	3968,8	2872,2	705,3	260,7	100,7	14
86,8	136,6	3727,1	2477,3	907,2	259,1	87,2	15
404,3	85,0	3760,6	1974,8	1146,9	606,3	51,7	16
136,1	20,5	7343,1	3537,1	1298,1	269,5	191,3	17
67,9	56,0	3902,0	2419,2	696,8	111,7	206,9	18
941,1	315,2	12742,7	6644,0	4377,8	1837,3	881,7	19

TABL. 4 (81). **DOCHODY I WYDATKI BUDŻETÓW GMIN NA 1 MIESZKAŃCA W 2014 R.**  
**REVENUE AND EXPENDITURE OF GMINAS BUDGETS PER CAPITA IN 2014**

WYSZCZEGÓLNIENIE SPECIFICATION	Dochody Revenue		Wydatki Expenditure		
	ogółem total	w tym własne of which own revenue	ogółem total	w tym of which	
				bieżące current expendi- ture	inwestycyjne <sup>a</sup> investment expenditure <sup>a</sup>
w zł in zł					
<b>OGÓŁEM</b> .....	<b>3322,03</b>	<b>1753,25</b>	<b>3337,80</b>	<b>2766,70</b>	<b>563,80</b>
<b>TOTAL</b>					
<b>Podregion gorzowski</b>					
<i>Subregion</i>					
<i>Powiaty:</i>					
<i>Powiaty:</i>					
GORZOWSKI					
Gmina miejska					
<i>Urban gmina</i>					
Kostrzyn nad Odrą .....	3939,15	2674,46	3807,66	3189,96	617,69
Gmina miejsko-wiejska					
<i>Urban-rural gmina</i>					
Witnica .....	3129,74	1611,80	3088,72	2887,27	201,45
Gminy wiejskie:					
<i>Rural gminas:</i>					
Bogdaniec.....	2761,87	1289,51	2822,89	2598,19	224,00
Deszczno .....	2820,41	1460,02	2615,35	2411,00	203,79
Kłodawa .....	3309,12	2030,57	3100,33	2371,85	727,86
Lubiszyn.....	3413,25	1724,86	3189,38	2728,04	460,62
Santok.....	3160,68	1449,47	3354,88	2503,89	850,38
MIĘDZYRZECKI					
Gminy miejsko-wiejskie:					
<i>Urban-rural gminas:</i>					
Międzyrzecz .....	2991,15	1880,40	3054,70	2625,35	426,82
Skwierzyna .....	3507,10	1633,94	3407,95	3074,57	333,38
Trzciel .....	3210,67	1402,48	3391,14	2594,04	797,10
Gminy wiejskie:					
<i>Rural gminas:</i>					
Bledzew .....	3322,31	1497,15	3124,96	2968,58	156,38
Przytoczna .....	4107,53	2060,44	4437,80	3295,31	1141,92
Pszczew.....	5906,86	3221,78	6103,93	3382,23	2721,71
SŁUBICKI					
Gminy miejsko-wiejskie:					
<i>Urban-rural gminas:</i>					
Cybinka.....	3181,03	1506,61	3443,18	2696,53	722,50
Ośno Lubuskie.....	4040,18	2135,42	4038,79	3408,63	630,16
Rzepin.....	3252,05	1768,29	3153,10	3032,59	120,51
Słubice.....	3373,68	2326,26	3353,45	2662,73	690,72
Gmina wiejska					
<i>Rural gmina</i>					
Górzycza .....	3981,27	1989,51	3813,62	3661,49	152,13

<sup>a</sup> Łącznie z dotacjami na finansowanie zadań inwestycyjnych samorządowych zakładów budżetowych.

<sup>a</sup> Including allocations for financing investment tasks of self-government budgetary establishments.

TABL. 4 (81). DOCHODY I WYDATKI BUDŻETÓW GMIN NA 1 MIESZKAŃCA W 2014 R. (cd.)  
 REVENUE AND EXPENDITURE OF GMINAS BUDGETS PER CAPITA IN 2014 (cont.)

WYSZCZEGÓLNIENIE SPECIFICATION	Dochody Revenue		Wydatki Expenditure		
	ogółem total	w tym własne of which own revenue	ogółem total	w tym of which	
				bieżące current expendi- ture	inwestycyjne <sup>a</sup> investment expenditure <sup>a</sup>
w zł in zł					
<b>STRZELECKO-DREZDENECKI</b>					
Gminy miejsko-wiejskie:					
<i>Urban-rural gminas:</i>					
Dobiegnow .....	3665,31	1525,50	3616,14	3112,39	503,76
Drezdenko .....	3649,62	2052,00	3528,48	2861,05	667,43
Strzelce Krajeńskie .....	2980,68	1456,08	3112,00	2504,68	596,68
Gminy wiejskie:					
<i>Rural gminas:</i>					
Stare Kurowo .....	3364,66	1145,08	3308,37	2852,02	456,36
Zwierzyn .....	3603,55	1491,24	3404,39	3111,79	292,60
<b>SULĘCIŃSKI</b>					
Gminy miejsko-wiejskie:					
<i>Urban-rural gminas:</i>					
Lubniewice .....	3464,62	1941,18	3748,43	3290,23	458,20
Sulęcín .....	3090,24	1753,47	3166,38	2839,54	326,84
Torzým .....	3669,50	1614,10	3320,44	3178,94	141,50
Gminy wiejskie:					
<i>Rural gminas:</i>					
Krzeszyce .....	3041,09	1319,22	3079,58	3015,57	64,01
Słońsk .....	3850,26	1695,52	3787,76	2820,53	967,23
<b>Podregion zielonogórski</b>					
<i>Subregion</i>					
Powiaty:					
<i>Powiats:</i>					
<b>KROŚNIENSKI</b>					
Gmina miejska					
<i>Urban gmina</i>					
Gubin .....	3053,95	1690,04	2958,41	2713,43	244,98
Gmina miejsko-wiejska					
<i>Urban-rural gmina</i>					
Krosno Odrzańskie .....	2922,32	1727,22	3037,87	2610,36	427,51
Gminy wiejskie:					
<i>Rural gminas:</i>					
Bobrowice .....	4746,30	3430,26	4978,87	3752,47	1226,40
Bytnica .....	3234,51	1727,06	3634,33	3052,30	582,03
Dąbie .....	3363,42	1687,19	3361,67	2747,45	614,22
Gubin .....	3464,43	1522,54	3644,57	3019,72	624,86
Maszewo .....	3763,58	2027,38	3639,33	2750,38	888,95

<sup>a</sup> Łącznie z dotacjami na finansowanie zadań inwestycyjnych samorządowych zakładów budżetowych.

<sup>a</sup> Including allocations for financing investment tasks of self-government budgetary establishments.

TABL. 4 (81). DOCHODY I WYDATKI BUDŻETÓW GMIN NA 1 MIESZKAŃCA W 2014 R. (cd.)  
 REVENUE AND EXPENDITURE OF GMINAS BUDGETS PER CAPITA IN 2014 (cont.)

WYSZCZEGÓLNIENIE SPECIFICATION	Dochody Revenue		Wydatki Expenditure		
	ogółem total	w tym własne of which own revenue	ogółem total	w tym of which	
				bieżące current expendi- ture	inwestycyjne <sup>a</sup> investment expenditure <sup>a</sup>
w zł in zł					
NOWOSOLSKI					
Gmina miejska					
<i>Urban gmina</i>					
Nowa Sól .....	3060,13	1555,39	2961,80	2420,85	540,95
Gminy miejsko-wiejskie:					
<i>Urban-rural gminas:</i>					
Bytom Odrzański.....	3616,75	1454,49	3385,02	2363,33	1021,69
Koźuchów .....	2871,78	1245,63	3001,21	2424,93	576,28
Nowe Miasteczko.....	3702,52	1633,18	3409,94	2901,24	508,70
Gminy wiejskie:					
<i>Rural gminas:</i>					
Kolsko.....	3248,10	1134,35	3197,07	2945,63	251,44
Nowa Sól .....	3201,27	1682,92	3104,72	2400,83	703,89
Otyń .....	3212,07	1135,92	2970,00	2582,96	387,04
Siedlisko .....	3229,94	1041,90	3088,15	2895,70	192,45
ŚWIEBODZIŃSKI					
Gminy miejsko-wiejskie:					
<i>Urban-rural gminas:</i>					
Świebodzin .....	2982,35	1753,36	2972,29	2561,69	410,60
Zbąszynek .....	4203,74	2590,66	4249,45	3280,81	968,65
Gminy wiejskie:					
<i>Rural gminas:</i>					
Lubrza.....	3472,01	1954,69	3264,28	2631,81	632,47
Łagów .....	3307,40	1685,13	3193,76	3004,09	189,67
Skąpe .....	4332,61	2616,88	4057,87	2917,12	1140,75
Szczaniec .....	3125,72	1345,45	3060,58	2613,99	446,59
WSCHOWSKI					
Gminy miejsko-wiejskie:					
<i>Urban-rural gminas:</i>					
Sława .....	3481,13	1568,61	3372,40	3000,38	372,03
Szlichtyngowa.....	2922,51	1117,62	3051,92	2810,78	241,13
Wschowa .....	2799,11	1307,43	2832,76	2597,70	226,28

<sup>a</sup> Łącznie z dotacjami na finansowanie zadań inwestycyjnych samorządowych zakładów budżetowych.

<sup>a</sup> Including allocations for financing investment tasks of self-government budgetary establishments.

TABL. 4 (81). DOCHODY I WYDATKI BUDŻETÓW GMIN NA 1 MIESZKAŃCA W 2014 R. (dok.)  
 REVENUE AND EXPENDITURE OF GMINAS BUDGETS PER CAPITA IN 2014 (cont.)

WYSZCZEGÓLNIENIE SPECIFICATION	Dochody Revenue		Wydatki Expenditure		
	ogółem total	w tym własne of which own revenue	ogółem total	w tym of which	
				bieżące current expendi- ture	inwestycyjne <sup>a</sup> investment expenditure <sup>a</sup>
w zł in zł					
<b>ZIELONOGÓRSKI</b>					
Gminy miejsko-wiejskie:					
<i>Urban-rural gminas:</i>					
Babimost.....	4361,59	2663,21	4562,29	3318,33	1243,96
Czerwieńsk .....	3391,03	1730,31	3171,18	2789,04	382,14
Kargowa.....	3658,36	1496,81	4295,42	2621,33	1674,09
Nowogród Bobrzański..	2866,33	1593,02	2945,77	2594,67	351,11
Sulechów .....	2892,28	1745,69	2818,90	2588,77	230,14
Gminy wiejskie:					
<i>Rural gminas:</i>					
Bojadła.....	3326,57	1588,73	4317,51	3052,81	1264,70
Świdnica .....	3701,99	2149,50	3649,63	2984,30	665,34
Trzebiechów .....	3085,53	1365,99	3334,07	2765,55	568,52
Zabór .....	3532,37	2046,86	3814,45	2515,87	1298,59
Zielona Góra .....	3116,50	1811,96	2923,50	2607,06	312,88
<b>ŻAGAŃSKI</b>					
Gminy miejskie:					
<i>Urban gminas:</i>					
Gozdnica.....	3266,73	1524,03	3097,97	3032,70	65,27
Żagań .....	2658,27	1650,94	2754,67	2336,59	306,72
Gminy miejsko-wiejskie:					
<i>Urban-rural gminas:</i>					
łłowa .....	3567,46	1741,41	3412,41	2829,29	583,12
Małomice .....	3103,85	1154,86	3073,42	2798,62	274,79
Szprotawa.....	4580,76	1898,24	4981,87	2862,70	2090,83
Gminy wiejskie:					
<i>Rural gminas:</i>					
Brzeźnica.....	3476,15	1316,18	3736,78	3368,51	368,28
Niegosławice.....	3885,41	1436,24	4097,82	3234,71	863,11
Wymiarki.....	3491,72	1968,33	3427,77	2922,63	505,14
Żagań .....	3342,42	1955,15	3421,57	2862,23	559,34
<b>ŻARSKI</b>					
Gminy miejskie:					
<i>Urban gminas:</i>					
Łęknica .....	4697,54	2749,08	4818,75	4349,35	469,40
Żary .....	3413,45	2223,44	3483,13	2756,08	727,06
Gminy miejsko-wiejskie:					
<i>Urban-rural gminas:</i>					
Jasień .....	2848,31	1285,63	3014,53	2783,18	231,35
Lubsko .....	3662,52	1758,23	3847,80	3115,20	732,60
Gminy wiejskie:					
<i>Rural gminas:</i>					
Brody .....	3461,34	1330,71	3710,64	2883,08	827,56
Lipinki Łużyckie.....	3282,09	1244,59	3192,91	2843,97	348,94
Przewóz .....	3158,58	1580,87	3112,18	2921,08	191,11
Trzebieł.....	3225,03	1510,49	3224,03	2806,91	417,12
Tuplice .....	3253,24	1267,83	4031,55	3040,95	990,60
Żary .....	3056,16	1636,76	2980,64	2487,63	376,09

<sup>a</sup> Łącznie z dotacjami na finansowanie zadań inwestycyjnych samorządowych zakładów budżetowych.

<sup>a</sup> Including allocations for financing investment tasks of self-government budgetary establishments.

TABL. 5 (82). DOCHODY BUDŻETÓW POWIATÓW I MIAST NA PRAWACH POWIATU WEDŁUG  
 REVENUE OF POWIATS AND CITIES WITH POWIAT STATUS BUDGETS BY

Lp. No.	WYSZCZEGÓLNIENIE SPECIFICATION	Ogółem Grand total	W tym	
			dochody własne	
			razem total	w tym udział w podatku do- chodowym od osób prawnych share in corporate income tax
w tys. zł				
1	<b>OGÓŁEM</b> .....	<b>1747434,2</b>	<b>794922,8</b>	<b>20680,4</b>
	<b>TOTAL</b>			
2	powiaty .....	704596,6	226644,8	4393,6
	<i>powiats</i>			
3	miasta na prawach powiatu .....	1042837,6	568278,0	16286,8
	<i>cities with powiat status</i>			
	<b>Podregion gorzowski</b>			
	<i>Subregion</i>			
	Powiaty:			
	<i>Powiats:</i>			
4	Gorzowski .....	49444,4	20656,0	270,0
5	Międzyrzeczki .....	59313,2	19706,8	269,3
6	Słubicki .....	41585,4	16853,4	179,4
7	Strzelecko-drezdenecki .....	42738,9	11157,1	284,6
8	Sulęciński .....	42374,1	13815,9	117,2
	Miasto na prawach powiatu			
	<i>City with powiat status</i>			
9	Gorzów Wlkp. ....	500230,3	272766,9	6777,9
	<b>Podregion zielonogórski</b>			
	<i>Subregion</i>			
	Powiaty:			
	<i>Powiats:</i>			
10	Krośnieński .....	54526,0	15744,8	221,1
11	Nowosolski .....	77031,3	21391,8	249,6
12	Świebodziński .....	54604,3	19114,9	537,8
13	Wschowski .....	36236,2	8278,5	247,0
14	Zielonogórski .....	70136,8	29882,3	686,5
15	Żagański .....	71465,2	17590,5	236,7
16	Żarski .....	105140,6	32452,8	1094,5
	Miasto na prawach powiatu			
	<i>City with powiat status</i>			
17	Zielona Góra .....	542607,3	295511,1	9508,9

## RODZAJÓW W 2014 R.

TYPE IN 2014

own revenue		dotacje celowe z budżetu państwa appropriated allocations from			subwencja ogólna z budżetu państwa general subsidy from the state budget		Lp. No.
of which		razem total	w tym of which		razem total	w tym część oświatowa of which educational part	
udział w podatku do- chodowym od osób fizycznych share in personal income tax	dochody z majątku revenue from property		na zadania z zakresu administracji rządowej for government administration tasks	na zadania własne from own tasks			
<i>in thous. zł</i>							
<b>347838,3</b>	<b>51753,8</b>	<b>257011,7</b>	<b>185240,6</b>	<b>70978,2</b>	<b>591177,1</b>	<b>495676,3</b>	1
106849,1	13766,8	129885,7	98552,5	30689,1	298240,7	217894,4	2
240989,1	37987,0	127126,0	86688,1	40289,0	292936,4	277781,9	3
11325,7	201,0	8881,6	6110,5	2720,0	13561,3	8966,9	4
7762,3	268,1	15865,8	7661,9	8189,0	21556,7	14522,7	5
6505,9	3716,3	6042,5	5770,8	243,6	16779,6	12208,0	6
5643,2	430,5	7692,7	7230,9	367,0	22048,9	14985,6	7
4486,0	134,2	6438,4	5173,4	1150,7	13321,8	9040,6	8
106905,2	9963,8	70632,6	48886,4	21619,1	147719,1	139158,4	9
7560,0	1462,5	13404,6	10094,0	3238,9	23687,2	13920,0	10
10905,2	599,4	14771,9	13321,9	1347,3	36613,0	25731,4	11
8111,2	1099,8	11865,6	7320,5	4528,4	22662,0	17904,8	12
4704,3	545,6	8105,8	5475,6	2608,3	17077,2	13630,1	13
15514,1	769,2	9531,4	8016,0	1500,5	26524,9	21905,1	14
10565,1	1294,9	12221,7	10880,7	1259,3	35529,7	23816,7	15
13766,2	3245,4	15063,6	11496,2	3536,2	48878,4	41262,4	16
134084,0	28023,2	56493,5	37801,7	18669,9	145217,3	138623,5	17

TABL. 6 (83). DOCHODY BUDŻETÓW POWIATÓW I MIAST NA PRAWACH POWIATU WEDŁUG  
REVENUE OF POWIATS AND CITIES WITH POWIAT STATUS BUDGETS BY DIVISION

Lp. No.	WYSZCZEGÓLNIENIE SPECIFICATION	Ogółem Total	W tym		
			transport i łączność transport and commu- nication	gospodarka mieszkaniowa dwelling economy	bezpieczeństwo publiczne i ochrona przeciwpo- zarowa public safety and fire care
w tys. zł					
1	<b>OGÓŁEM.....</b>	<b>1747434,2</b>	<b>75459,9</b>	<b>62523,8</b>	<b>68357,1</b>
	<b>TOTAL</b>				
2	powiaty.....	704596,6	21130,9	20003,8	46804,2
	<i>powiats</i>				
3	miasta na prawach powiatu.....	1042837,6	54329,0	42519,9	21552,9
	<i>cities with powiat status</i>				
	<b>Podregion gorzowski</b>				
	<i>Subregion</i>				
	<i>Powiaty:</i>				
	<i>Powiats:</i>				
4	Gorzowski .....	49444,4	2391,3	496,8	32,0
5	Międzyrzecki .....	59313,2	1686,6	316,4	4189,8
6	Słubicki.....	41585,4	389,5	6859,5	3473,6
7	Strzelecko-drezdenecki .....	42738,9	832,7	632,1	3472,9
8	Sulęciński .....	42374,1	2552,7	75,3	3374,6
	Miasto na prawach powiatu				
	<i>City with powiat status</i>				
9	Gorzów Wlkp.....	500230,3	24383,2	13786,9	10951,4
	<b>Podregion zielonogórski</b>				
	<i>Subregion</i>				
	<i>Powiaty:</i>				
	<i>Powiats:</i>				
10	Krośnieński.....	54526,0	2102,4	1666,0	5939,4
11	Nowosolski .....	77031,3	1172,5	891,4	4314,7
12	Świebodziński .....	54604,3	1613,1	1345,2	4044,5
13	Wschowski .....	36236,2	3207,8	550,1	3226,0
14	Zielonogórski.....	70136,8	1288,4	927,4	4,7
15	Żagański .....	71465,2	1387,7	1301,7	5764,4
16	Żarski .....	105140,6	2506,1	4941,8	8967,7
	Miasto na prawach powiatu				
	<i>City with powiat status</i>				
17	Zielona Góra .....	542607,3	29945,8	28733,1	10601,5



## DZIAŁÓW W 2014 R.

IN 2014

<i>Of which</i>							
dochód od osób prawnych, od osób fizycznych i od innych jednostek nieposiadających osobowości prawnej oraz wydatki związane z ich poborem	różne rozliczenia	oświata i wychowanie	ochrona zdrowia	pomoc społeczna i pozostałe zadania w zakresie polityki społecznej	gospodarka komunalna i ochrona środowiska	działalność usługowa	Lp. No
<i>income taxes from legal persons, natural persons and other organizational units without legal personality and expenses associated with their intake</i>	<i>miscellaneous settlements</i>	<i>education</i>	<i>health</i>	<i>social assistance and other tasks in sphere of social policy</i>	<i>municipal economy and environmental protection</i>	<i>service activity</i>	.
<i>in thous. zł</i>							
<b>574113,3</b>	<b>599725,8</b>	<b>56122,8</b>	<b>38459,8</b>	<b>192906,4</b>	<b>9237,2</b>	<b>19179,8</b>	1
133095,4	299684,0	18710,4	37012,7	87800,9	2424,7	14882,6	2
441017,9	300041,7	37412,4	1447,2	105105,5	6812,5	4297,2	3
14328,5	13615,2	88,6	4689,1	9464,5	322,5	1518,0	4
9444,2	21660,7	479,6	3126,2	16125,8	81,6	1390,3	5
8029,4	16856,0	1201,8	1291,0	1325,7	90,0	1161,6	6
7394,0	22077,6	124,3	2856,7	3545,7	101,1	1177,2	7
5500,3	13374,6	5454,9	1164,7	8578,6	171,3	765,9	8
209406,6	153467,5	17991,6	43,4	57150,5	1741,7	3051,2	9
8139,4	23761,6	650,3	2531,0	6437,3	127,6	1032,2	10
12851,8	37125,1	3739,1	4340,0	6437,0	222,3	1076,1	11
10453,7	22665,1	238,6	1936,3	9949,4	85,0	1131,2	12
6333,2	17077,2	745,3	1494,6	1876,8	49,0	858,2	13
19100,4	26667,2	492,1	6198,2	11278,3	459,3	1684,2	14
13463,0	35639,6	4442,6	3691,0	3619,5	259,0	1144,5	15
18057,6	49164,0	1053,3	3693,9	9162,3	456,0	1943,1	16
231611,3	146574,2	19420,9	1403,7	47955,0	5070,8	1246,0	17

TABL. 7 (84). WYDATKI BUDŻETÓW POWIATÓW I MIAST NA PRAWACH POWIATU WEDŁUG RODZAJÓW W 2014 R.  
EXPENDITURE OF POWIATS AND CITIES WITH POWIAT STATUS BUDGETS BY TYPE IN 2014

WYSZCZEGÓLNIENIE SPECIFICATION	Ogółem Grand total	Wydatki bieżące Current expenditure					Wydatki majątkowe Property expenditure	
		razem total	w tym of which				razem total	w tym inwestycyjne <sup>a</sup> of which investment expenditure <sup>d</sup>
			dotacje allocations	świadczenia na rzecz osób fizycznych benefits for natural persons	wynagrodzenia wages and salaries	zakup materiałów i usług purchase of materials and services		
w tys. zł in thous. zł								
<b>OGÓŁEM.....</b>	<b>1741428,8</b>	<b>1531528,8</b>	<b>164576,3</b>	<b>122873,3</b>	<b>697881,3</b>	<b>289938,8</b>	<b>209899,9</b>	<b>205820,3</b>
<b>TOTAL</b>								
powiaty.....	705844,6	618574,7	28219,0	29409,1	328118,6	101602,1	87269,9	85624,9
<i>powiats</i>								
miasta na prawach powiatu.....	1035584,1	912954,1	136357,3	93464,3	369762,7	188336,7	122630,0	120195,4
<i>cities with powiat status</i>								
<b>Podregion gorzowski</b>								
<i>Subregion</i>								
Powiaty:								
<i>Powiats:</i>								
Gorzowski.....	47854,8	43195,2	1665,1	3053,9	19707,7	8285,6	4659,6	4654,6
Międzyrzecki.....	59831,1	55665,9	4066,6	2443,2	28958,3	10195,2	4165,2	4025,2
Stubicki.....	43478,4	38894,6	467,7	2192,5	21180,2	7866,5	4583,8	4583,8
Strzelecko-drezdenecki.....	40324,1	39445,9	1313,5	1554,4	21012,8	7181,4	878,2	878,2
Sulęciński.....	40118,2	33313,0	1119,3	995,9	18935,7	6447,6	6805,2	6805,2
Miasto na prawach powiatu								
<i>City with powiat status</i>								
Gorzów Wlkp.....	479507,1	452120,3	49770,7	51707,2	180941,4	111275,5	27386,8	27381,8

<sup>a</sup> Łącznie z dotacjami na finansowanie zadań inwestycyjnych samorządowych zakładów budżetowych.

<sup>a</sup> Including allocations for financing investment tasks of self-government budgetary establishments.

TABL. 7 (84). WYDATKI BUDŻETÓW POWIATÓW I MIAST NA PRAWACH POWIATU WEDŁUG RODZAJÓW W 2014 R. (dok.)  
EXPENDITURE OF POWIATS AND CITIES WITH POWIAT STATUS BUDGETS BY TYPE IN 2014 (cont.)

WYSZCZEGÓLNIENIE SPECIFICATION	Ogółem Grand total	Wydatki bieżące Current expenditure					Wydatki majątkowe Property expenditure	
		razem total	w tym of which				razem total	w tym inwestycyjne <sup>a</sup> of which investment expenditure <sup>d</sup>
			dotacje allocations	świadczenia na rzecz osób fizycznych benefits for natural persons	wynagrodzenia wages and salaries	zakup materiałów i usług purchase of materials and services		
w tys. zł in thous. zł								
<b>Podregion zielonogórski</b>								
<i>Subregion</i>								
<i>Powiaty:</i>								
<i>Powiats:</i>								
Krośnieński.....	56183,7	48013,2	893,6	2260,6	28316,1	7226,0	8170,5	8170,5
Nowosolski .....	75027,1	67960,4	3859,7	3145,2	35603,1	10867,8	7066,7	7066,7
Świebodziński.....	59081,4	55166,2	1579,3	2086,4	29533,9	8676,8	3915,2	3915,2
Wschowski .....	37813,3	31895,4	1310,7	1381,2	19072,6	3656,2	5917,9	5917,9
Zielonogórski .....	68740,5	63342,4	5327,2	3376,1	29762,1	9856,3	5398,0	5398,0
Żagański.....	71874,5	58458,5	2251,3	3758,9	32751,1	7745,2	13415,9	13415,9
Żarski.....	105517,5	83223,9	4365,0	3160,6	43285,1	13597,5	22293,6	20793,6
Miasto na prawach powiatu								
<i>City with powiat status</i>								
Zielona Góra.....	556077,0	460833,8	86586,6	41757,0	188821,4	77061,2	95243,2	92813,6

<sup>a</sup> Łącznie z dotacjami na finansowanie zadań inwestycyjnych samorządowych zakładów budżetowych.

<sup>a</sup> Including allocations for financing investment tasks of self-government budgetary establishments.

TABL. 8 (85). WYDATKI BUDŻETÓW POWIATÓW I MIAST NA PRAWACH POWIATU WEDŁUG  
EXPENDITURE OF POWIATS BUDGETS AND CITIES WITH POWIAT STATUS BY

Lp. No.	WYSZCZEGÓLNIENIE SPECIFICATION	Ogółem Total	W tym		
			transport i łączność transport and commu- nication	gospodarka mieszkaniowa dwelling economy	administracja publiczna public administration
w tys. zł					
1	<b>OGÓŁEM.....</b>	<b>1741428,8</b>	<b>193845,8</b>	<b>43628,6</b>	<b>153934,7</b>
	<b>TOTAL</b>				
2	powiaty.....	705844,6	65055,7	8390,8	75189,6
	<i>powiats</i>				
3	miasta na prawach powiatu.....	1035584,1	128790,1	35237,7	78745,1
	<i>cities with powiat status</i>				
	<b>Podregion gorzowski</b>				
	<i>Subregion</i>				
	Powiaty:				
	<i>Powiats:</i>				
4	Gorzowski .....	47854,8	5732,4	265,7	7689,8
5	Międzyrzecki .....	59831,1	6174,0	80,6	5576,4
6	Słubicki.....	43478,4	2455,2	3096,7	7362,6
7	Strzelecko-drezdenecki .....	40324,1	1347,7	140,2	5408,4
8	Sulęciński.....	40118,2	2507,5	44,1	4394,0
	Miasto na prawach powiatu				
	<i>City with powiat status</i>				
9	Gorzów Wlkp.....	479507,1	55548,4	10107,2	38982,0
	<b>Podregion zielonogórski</b>				
	<i>Subregion</i>				
	Powiaty:				
	<i>Powiats:</i>				
10	Krośnieński.....	56183,7	9564,8	217,7	5420,2
11	Nowosolski .....	75027,1	3074,9	424,0	7562,1
12	Świebodziński .....	59081,4	8647,5	294,5	5152,5
13	Wschowski .....	37813,3	5297,5	27,4	4606,9
14	Zielonogórski.....	68740,5	5991,6	341,0	8343,1
15	Żagański .....	71874,5	5758,7	174,0	7034,1
16	Żarski .....	105517,5	8504,0	3285,0	6639,5
	Miasto na prawach powiatu				
	<i>City with powiat status</i>				
17	Zielona Góra .....	556077,0	73241,6	25130,5	39763,1

## DZIAŁÓW W 2014 R.

## DIVISION IN 2014

Of which							Lp. No.
bezpieczeństwo publiczne i ochrona przeciwpożarowa <i>public safety and fire care</i>	oświata i wychowanie <i>education</i>	ochrona zdrowia <i>health</i>	pomoc społeczna i pozostałe zadania w zakresie polityki społecznej <i>social assistance and other tasks in sphere of social policy</i>	edukacyjna opieka wychowawcza <i>educational care</i>	gospodarka komunalna i ochrona środowiska <i>municipal economy and environmental protection</i>	kultura fizyczna <i>physical education</i>	
<i>in thous. zł</i>							
<b>70967,9</b>	<b>609450,5</b>	<b>49812,5</b>	<b>338249,2</b>	<b>91087,8</b>	<b>48218,2</b>	<b>44576,4</b>	1
46543,9	217733,3	39286,4	159057,3	47844,3	3246,9	806,7	2
24424,0	391717,2	10526,1	179191,9	43243,5	44971,3	43769,7	3
50,4	8177,8	4704,6	14123,3	3762,1	182,0	39,4	4
3614,6	12686,7	3455,8	22598,8	2941,5	91,1	59,9	5
3581,8	12589,9	1335,3	6149,3	4667,3	88,3	110,8	6
3498,6	13526,3	2884,7	7923,6	2752,0	304,7	29,9	7
3497,7	12465,2	1262,7	11940,5	2423,9	49,7	23,3	8
12424,5	186747,1	2458,9	92524,3	20717,9	23657,9	12866,8	9
6060,7	15244,9	2571,7	12011,2	3202,5	10,3	50,1	10
4327,8	28363,6	4360,2	16530,6	3137,2	230,0	125,3	11
4101,4	16640,8	1940,3	15870,0	3805,9	17,2	101,9	12
3250,6	10970,6	1496,3	5554,0	5144,0	50,0	33,0	13
28,0	17570,5	6412,7	18501,0	5963,8	464,6	18,0	14
5958,7	31365,3	3738,3	11259,5	4164,9	6,3	62,0	15
8573,3	38131,8	5123,8	16595,3	5879,2	1752,7	153,1	16
11999,5	204970,1	8067,2	86667,6	22525,6	21313,4	30902,9	17

TABL. 9 (86). **DOCHODY I WYDATKI BUDŻETÓW POWIATÓW I MIAST NA PRAWACH POWIATÓW NA 1 MIESZKAŃCA W 2014 R.**

REVENUE AND EXPENDITURE OF POWIATS AND CITIES WITH POWIAT STATUS BUDGETS PER CAPITA IN 2014

WYSZCZEGÓLNIENIE SPECIFICATION	Dochody Revenue		Wydatki Expenditure		
	ogółem total	w tym własne of which own revenue	ogółem total	w tym of which	
				bieżące current	inwestycyjne <sup>a</sup> investment <sup>a</sup>
w zł in zł					
<b>OGÓŁEM</b> .....	<b>1711,88</b>	<b>778,75</b>	<b>1706,00</b>	<b>1500,37</b>	201,63
<b>TOTAL</b>					
powiaty .....	905,90	291,40	907,50	795,30	110,09
<i>powiats</i>					
miasta na prawach powiatu .....	4291,87	2338,79	4262,01	3757,32	494,67
<i>cities with powiat status</i>					
<b>Podregion gorzowski</b>					
<i>Subregion</i>					
Powiaty:					
<i>Powiats:</i>					
Gorzowski .....	701,46	293,04	678,91	612,80	66,03
Międzyrzecki .....	1012,02	336,24	1020,85	949,78	68,68
Słubicki .....	879,67	356,51	919,71	822,75	96,96
Strzelecko-drezdenecki .....	850,32	221,98	802,28	784,81	17,47
Sulęciński .....	1186,02	386,70	1122,88	932,41	190,47
Miasto na prawach powiatu					
<i>City with powiat status</i>					
Gorzów Wlkp. ....	4025,22	2194,88	3858,47	3638,09	220,33
<b>Podregion zielonogórski</b>					
<i>Subregion</i>					
Powiaty:					
<i>Powiats:</i>					
Krośnieński .....	965,78	278,88	995,14	850,42	144,72
Nowosolski .....	879,07	244,12	856,20	775,56	80,64
Świebodziński .....	967,01	338,52	1046,30	976,96	69,34
Wschowski .....	920,66	210,33	960,73	810,37	150,36
Zielonogórski .....	738,13	314,48	723,43	666,62	56,81
Żagański .....	875,36	215,46	880,37	716,04	164,33
Żarski .....	1063,61	328,29	1067,42	841,90	210,35
Miasto na prawach powiatu					
<i>City with powiat status</i>					
Zielona Góra .....	4571,02	2489,44	4684,49	3882,14	781,88

<sup>a</sup> Łącznie z dotacjami na finansowanie zadań inwestycyjnych samorządowych zakładów budżetowych.<sup>a</sup> Including allocations for financing investment tasks of self-government budgetary establishments.

## DZIAŁ XIV INWESTYCJE I ŚRODKI TRWAŁE

### Uwagi ogólne

#### Inwestycje

**1. Nakłady inwestycyjne** są to nakłady finansowe lub rzeczowe, których celem jest stworzenie nowych środków trwałych lub ulepszenie (przebudowa, rozbudowa, rekonstrukcja lub modernizacja) istniejących obiektów majątku trwałego, a także nakłady na tzw. pierwsze wyposażenie inwestycji.

Nakłady inwestycyjne dzielą się na nakłady na środki trwałe oraz pozostałe nakłady.

**Nakłady na środki trwałe** są to nakłady na:

- budynki i budowle (obejmują budynki i lokale oraz obiekty inżynierii lądowej i wodnej), w tym m.in. roboty budowlano-montażowe, dokumentacje projektowo-kosztorysowe,
- maszyny, urządzenia techniczne i narzędzia (łącznie z przyrządami, ruchomościami i wyposażeniem),
- środki transportu,
- inne, tj.: melioracje szczegółowe, koszty ponoszone przy nabyciu gruntów i używanych środków trwałych, inwentarz żywy (stado podstawowe) i zasadzenia wieloletnie, a ponadto odsetki od kredytów i pożyczek inwestycyjnych za okres realizacji inwestycji (z wyjątkiem odsetek nieuwzględnionych w wartości nakładów na środki trwałe przez podmioty stosujące Międzynarodowe Standardy Rachunkowości - MSR), wprowadzone od 1 I 2005 r.

**Pozostałe nakłady** są to nakłady na tzw. pierwsze wyposażenie inwestycji oraz inne koszty związane z realizacją inwestycji. Nakłady te nie zwiększają wartości środków trwałych.

## CHAPTER XIV INVESTMENTS AND FIXED ASSETS

### General notes

#### Investments

**1. Investment outlays** are financial or tangible outlays, the purpose of which is the creation of new fixed assets or the improvement (rebuilding, enlargement, reconstruction or modernization) of existing capital asset items, as well as outlays on so-called initial investments.

Investment outlays are divided into outlays on fixed assets and other outlays.

**Outlays on fixed assets** include outlays on:

- buildings and structures (include buildings and places as wells as civil engineering works), of which, i.a., construction and assembly works, design and cost estimate documentations,
- machinery, technical equipment and tools (including instruments, moveables and endowments),
- transport equipment,
- others, i.e., detailed meliorations, costs incurred for purchasing land and second-hand fixed assets, livestock (basic herd), long-term plantings, interests on investment credits and investment loans for the period of investment realization (except for interests not included in outlays on fixed assets by units that use International Accounting Standards - IAS) implemented since 1 I 2005.

**Other outlays** are outlays on so-called initial investments as well as other costs connected with investment realization. These outlays do not increase the value of fixed assets.

2. Nakłady inwestycyjne zaliczono do odpowiednich sekcji Polskiej Klasyfikacji Działalności (PKD 2007) zgodnie z zaklasyfikowaniem działalności inwestora (podmiotu gospodarki narodowej), z wyjątkiem nakładów na obiekty niezwiązane z jego podstawową działalnością, które zaliczono do odpowiednich sekcji według kryterium przeznaczenia obiektu (dotyczy np.: budynków i lokali mieszkalnych, obiektów przeznaczonych dla potrzeb edukacji, ochrony zdrowia, sportu i rekreacji).

3. Podziału nakładów inwestycyjnych według podregionów i powiatów dokonano na podstawie faktycznej lokalizacji inwestycji.

### Środki trwałe

1. Do **środków trwałych** zalicza się kompletne i nadające się do użytku, składniki majątkowe o przewidywanym okresie używania dłuższym niż rok, w tym również drogi publiczne, ulice i place łącznie z pobocznymi i podbudową, uzbrojenie terenu, zasadzenia wieloletnie, melioracje, budowle wodne, grunty i inwentarz żywy (stado podstawowe) oraz od 1 I 2002 r. spółdzielcze własnościowe prawo do lokalu mieszkalnego i spółdzielcze prawo do lokalu niemieszkalnego (użytkowego).

Dane o środkach trwałych nie obejmują wartości gruntów uznanych od 1 I 1991 r. za środki trwałe zgodnie z rozporządzeniem Rady Ministrów z dnia 12 XII 1990 r. (Dz. U. Nr 90, poz. 529) oraz prawa użytkowania wieczystego gruntu uznanego od 1 I 2002 r. za środki trwałe zgodnie z ustawą o rachunkowości z dnia 29 IX 1994 r. (tekst jednolity Dz. U. 2013, poz. 330, z późniejszymi zmianami).

2. **Wartość brutto środków trwałych** jest to wartość równa nakładom poniesionym na ich zakup lub wytworzenie, bez potrącenia wartości zużycia (umorzenia).

2. *Investment outlays are included into the appropriate sections of the NACE rev. 2 in accordance with the classification of the investor's activity (entity of the national economy), with the exception of outlays on structures not connected with its basic activity, which were included into the appropriate sections according to the criteria of structure destination (concerning, e.g.: residential buildings and places, buildings for education, health care, sport and recreational purposes).*

3. *The division of investment outlays by sub-regions and powiats was made on the basis of the actual location of the investments.*

### Fixed assets

1. **Fixed assets** include asset components and other objects completed and ready, for usage, with an expected period of utility exceeding 1 year, of which also public roads, streets and squares, together with shoulders and foundations, development of tracts of land, long-term plantings, meliorations, water structures, land and livestock (basic herd) as well as since 1 I 2002 co-operative ownership right to residential-premise and co-operative right to non-residential (utilitarian) premise.

Data regarding fixed assets do not include the value of land recognised, since 1 I 1991, as a fixed asset, in accordance with the decree of the Council of Ministers, dated 12 XII 1990 (Journal of Laws No. 90, item 529) as well as right of perpetual use of land, regarded as fixed assets since 1 I 2002, in accordance Act of Accounting dated 29 IX 1994 (uniform text Journal of Laws 2013, item 330, with later amendments).

2. The **gross value of fixed assets** is the value equal to the outlays incurred on purchasing or manufacturing them, without deducting consumption value (depreciation).



Przez **wartość brutto** środków trwałych w **bieżących cenach ewidencyjnych** według stanu w dniu 31 XII od 1995 r. należy rozumieć:

- w zakresie środków trwałych przekazanych do eksploatacji:
  - przed 1 I 1995 r. - wartość w cenach odtworzenia z września 1994 r.,
  - po 1 I 1995 r. - wartość w cenach bieżących nabycia lub wytworzenia,
- w podmiotach stosujących Międzynarodowe Standardy Rachunkowości (MSR), wprowadzone od 1 I 2005 r. - również wycenę według wartości godzinowej.

**3. Podziału środków trwałych** według sekcji PKD 2007 w układzie podregionów i powiatów dokonano zgodnie z siedzibą jednostki lokalnej rodzaju działalności.

The **gross value** of fixed assets **at current book-keeping prices** is understood, as of 31 XII since 1995:

- within the scope of fixed assets designated for exploitation,
  - before 1 I 1995 - the value at replacement prices of September 1994,
  - after 1 I 1995 - the purchase or manufacturing value at current prices,
- in units use International Accounting Standards (IAS) implemented since 1 I 2005 - also revaluation according to fair value.

**3. The division of fixed assets** by NACE Rev.2 sections by subregions and powiats was made according to the abode local kind-of-activity unit.

**Inwestycje**  
*Investments*

 TABL. 1 (87). **NAKLADY INWESTYCYJNE W PRZEDSIĘBIORSTWACH<sup>a</sup> W 2014 R. (ceny bieżące)**  
*INVESTMENT OUTLAYS IN ENTERPRISES<sup>a</sup> IN 2014 (current prices)*

WYSZCZEGÓLNIENIE SPECIFICATION	Ogółem Grand total	W tym Of which						opieka zdrowotna i pomoc społeczna human health and social activities
		przemysł industry		budownic- two construc-tor	handel; naprawa pojazdów samocho- dowych <sup>a</sup> trade; repair of motor vehicles <sup>a</sup>	transport i gospo- darka magazy- nowa transporta- tion and storage	informacja i komu- nikacja infor- mation and communi- cation	
		razem total	w tym przetwórstwo przemyslowe of which manufac- turing					
w tys. zł in thous. zł								
<b>WOJEWÓDZTWO VOIVODSHIP</b>	<b>2710766</b>	<b>1804228</b>	<b>1155322</b>	<b>39048</b>	<b>246077</b>	<b>217256</b>	<b>41743</b>	<b>82562</b>
<b>Podregion gorzowski</b>	<b>1043921</b>	<b>749400</b>	<b>395170</b>	<b>14342</b>	<b>68627</b>	<b>59547</b>	<b>13828</b>	<b>24893</b>
<i>Subregion</i>								
<i>Powiaty:</i>								
<i>Powiats:</i>								
Gorzowski.....	234260	198688	177567	375	5921	18284	2958	1194
Międzyrzecki.....	93965	53981	24551	8703	4259	9951	1981	3338
Słubicki.....	70953	26779	13604	1265	13609	5568	2659	1550
Strzelecko-drezdenecki	77530	50609	28005	24	1750	8190	1770	1025
Sulęciński.....	59397	40274	13525	-	858	4018	2290	2947
Miasto na prawach powiatu								
<i>City with powiat status</i>								
Gorzów Wlkp.....	507816	379069	137918	3975	42230	13536	2170	14839
<b>Podregion zielonogórski.....</b>	<b>1666845</b>	<b>1054828</b>	<b>760152</b>	<b>24706</b>	<b>177450</b>	<b>157709</b>	<b>27915</b>	<b>57669</b>
<i>Subregion</i>								
<i>Powiaty:</i>								
<i>Powiats:</i>								
Krośnieński.....	189883	145735	98429	1696	3215	27704	3589	227
Nowosolski.....	289219	209598	174431	1013	4044	51385	2569	7162
Świebodziński.....	159353	122167	101899	157	7947	4291	4787	3076
Wschowski.....	78358	34101	17286	461	7856	602	1848	1587
Zielonogórski.....	251932	171224	150658	1629	9423	35854	5617	5327
Żagański.....	111955	71037	41228	176	22952	1248	2350	741
Żarski.....	323191	181090	143445	6441	79197	19038	2552	20615
Miasto na prawach powiatu								
<i>City with powiat status</i>								
Zielona Góra.....	262954	119876	32776	13133	42816	17587	4603	18934

<sup>a</sup> Dane dotyczą podmiotów gospodarczych, w których liczba pracujących przekracza 9 osób; według lokalizacji inwestycji.

<sup>a</sup> Data concern economic entities employing more than 9 persons; according to investment location.

## Środki trwałe

Fixed assets

TABL. 2 (88). WARTOŚĆ BRUTTO ŚRODKÓW TRWAŁYCH W PRZEDSIĘBIORSTWACH<sup>a</sup> W 2014 R.  
(bieżące ceny ewidencyjne)  
Stan w dniu 31 XIIGROSS VALUE OF FIXED ASSETS IN ENTERPRISES<sup>a</sup> IN 2014 (current book-keeping prices)  
As of 31 XII

WYSZCZEGÓLNIENIE SPECIFICATION	Ogółem Grand total	W tym Of which						
		przemysł industry		budow- nictwo construc- tion	handel; naprawa pojazdów samocho- dowych <sup>a</sup> trade; repair of motor vehicles <sup>a</sup>	transport gospodarki magazy- nowa transporta- tion and storage	informacja komunika- cja information and communi- cation	opieka zdrowotna i pomoc społeczna human health and social activities
		razem total	w tym prze- twórstwo przemys- łowe of which manu- facturing					
		w tys. zł		in thous. zł				
<b>WOJEWÓDZTWO VOIVODSHIP</b>	<b>37310788</b>	<b>27178729</b>	<b>14885315</b>	<b>484943</b>	<b>2134399</b>	<b>874410</b>	<b>1039540</b>	<b>1125537</b>
<b>Podregion gorzowski.....</b>	<b>12040005</b>	<b>8099110</b>	<b>5890949</b>	<b>262370</b>	<b>902480</b>	<b>374092</b>	<b>163717</b>	<b>413422</b>
<i>Subregion</i>								
<i>Powiaty:</i>								
<i>Powiaty:</i>								
Gorzowski .....	3043507	2598031	2484814	12428	146551	41635	2533	17995
Międzyrzecki .....	1362891	960868	359731	46221	127686	17421	5052	66817
Stubicki.....	805863	427735	349543	7717	44688	100972	546	3042
Strzelecko- drezdenecki.....	759136	460863	432045	8939	34340	21382	3941	21822
Sulęciński.....	626336	371394	136487	-	35857	30559	1620	68733
Miasto na prawach powiatu								
<i>City with powiat status</i>								
Gorzów Wlkp.....	5442272	3280219	2128329	187065	513358	162123	150025	235013
<b>Podregion zielonogórski.....</b>	<b>25270783</b>	<b>19079619</b>	<b>8994366</b>	<b>222573</b>	<b>1231919</b>	<b>500318</b>	<b>875823</b>	<b>712115</b>
<i>Subregion</i>								
<i>Powiaty:</i>								
<i>Powiaty:</i>								
Krośniński .....	715828	443287	156900	41649	80668	12861	-	3099
Nowosolski .....	2250296	1809918	1277624	15630	44271	25811	-	122474
Świebodziński .....	2330265	1847042	1538368	5736	118056	9174	4931	133668
Wschowski .....	807434	382113	317493	11776	112128	6171	-	18409
Zielonogórski.....	1919577	1420496	1284011	22333	64249	128327	-	60380
Żagański .....	1127613	773496	485474	4550	104713	28184	-	833
Żarski .....	3751540	3265457	2931012	23536	85689	117952	-	114923
Miasto na prawach powiatu								
<i>City with powiat status</i>								
Zielona Góra .....	12368230	9137810	1003484	97363	622145	171838	870892	258329

<sup>a</sup> Dane dotyczą podmiotów gospodarczych, w których liczba pracujących przekracza 9 osób; podziału środków trwa-  
łych według sekcji PKD 2007 dokonano zgodnie z siedzibą jednostki lokalnej rodzaju działalności.

<sup>a</sup> Data concern economic entities employing more than 9 persons; the division of fixed assets by NACE Rev. 2 sections  
was made according to the abode of local kind-of-activity unit.

## DZIAŁ XV RACHUNKI REGIONALNE

### Uwagi ogólne

1. **Rachunki regionalne** opracowano zgodnie z zasadami „Europejskiego Systemu Rachunków (ESA 2010)”, wprowadzonego rozporządzeniem Parlamentu Europejskiego i Rady (UE) nr 549/2013 z dnia 21 V 2013 r. w sprawie europejskiego systemu rachunków narodowych i regionalnych w Unii Europejskiej (Dz. Urz. UE L 174 z 26.06.2013 r.).

2. W systemie rachunków regionalnych dla każdego województwa zestawiane są: rachunek produkcji i rachunek tworzenia dochodów według sektorów instytucjonalnych i rodzajów działalności oraz rachunek podziału pierwotnego dochodów i rachunek podziału wtórnego dochodów w sektorze gospodarstw domowych. Dla podregionów obliczane są: produkt krajowy brutto (PKB) i wartość dodana brutto (WDB) według grup rodzajów działalności.

3. Grupowanie danych według województw i podregionów w podziale na rodzaje działalności według Polskiej Klasyfikacji Działalności zostało dokonane **metodą jednostek lokalnych rodzaju działalności**, tj. według siedziby i podstawowego rodzaju działalności jednostki lokalnej przedsiębiorstwa.

4. W rachunkach regionalnych uwzględnia się szacunek „szarej gospodarki” oraz „działalności nielegalnej”. Szara gospodarka obejmuje legalną produkcję ukrytą szacowaną dla zarejestrowanych podmiotów gospodarczych z liczbą pracujących do 9 osób (niezależnie od szczególnej formy prawnej), z liczbą pracujących od 10 do 49 osób w sektorze prywatnym (bez spółdzielni) oraz osób fizycznych z tytułu wykonywania pracy nierejestrowanej, głównie w działalności usługowej (w tym osób świadczących usługi seksualne).

W ramach „działalności nielegalnej” ujęto szacunki dotyczące działalności osób czerpiących korzyści majątkowe z tytułu świadczenia usług prostytucji przez inne osoby, produkcji i handlu narkotykami oraz przemytu papierosów.

## CHAPTER XV REGIONAL ACCOUNTS

### General notes

1. **Regional accounts** were compiled according to the principles of the European System of Accounts (the ESA 2010), introduced by Regulation No 549/2013 of the European Parliament and of the Council (EU) of 21 V 2013 on the European system of national and regional accounts in the European Union (Official Journal of the EU L 174, 26.06.2013).

2. The following accounts are compiled in the regional accounts system for each voivodship: the production account and the generation of income account by institutional sectors and kind of activity as well as the allocation of primary income account and the secondary distribution of income account in the households sector. The following categories are calculated for subregions: gross domestic product (GDP) and gross value added (GVA) by kind-of-activity groups.

3. Data grouping by voivodships and subregions according to kind of activity of the Polish Classification of Activities was conducted applying the **local kind-of-activity unit method**, i.e. by the place of residence and main kind of activity of the local unit of the enterprise.

4. The estimation of the “**hidden economy**” and “**illegal activity**” is included in the regional accounts. Hidden economy covers the legal concealed production for registered economic entities employing up to 9 persons (irrespective of the specific legal form), employing from 10 to 49 persons in private sector (excluding cooperatives) as well as natural persons engaged in non-registered work, primarily within the service activity (including people providing sexual services).

Within “**illegal activities**” there were included estimations concerning activity of people deriving profits from exploiting prostitution, production and trade of narcotics as well as smuggling of cigarettes.

5. Dane z rachunków regionalnych za lata 2010-2012 prezentowane w niniejszej publikacji zostały zmienione w stosunku do opublikowanych w poprzedniej edycji publikacji z tytułu kontynuacji prac nad wdrożeniem standardów metodycznych ESA 2010, przyjęcia zaleceń Komisji Europejskiej oraz aktualizacji danych źródłowych. Zmiany metodyczne związane są przede wszystkim z zakresem podmiotowym sektora instytucji rządowych i samorządowych.

6. Szczegółowy opis zmian wprowadzonych do rachunków narodowych znajduje się w notatce informacyjnej GUS: „Zweryfikowany szacunek produktu krajowego brutto za lata 2010-2014” z dnia 16 X 2015 r., dostępnej na stronie <http://stat.gov.pl/obszary-tematyczne/rachunki-narodowe/roczne-rachunki-narodowe/zweryfikowany-szacunek-produktu-krajowego-brutto-za-lata-2010-2014,9,1.html>.

7. Wyjaśnienia dotyczące rachunków regionalnych (uwagi metodyczne oraz podstawowe pojęcia) zamieszczono w publikacji „Produkt krajowy brutto – Rachunki regionalne w 2013 r.”.

5. Data from regional accounts for the years 2010-2012, presented in this publication, were changed in relation to those published in the previous edition of publication on account of continuing work on ESA 2010 methodological standards' implementation, applying the European Commission's recommendations as well as updating source data. Methodological changes are connected mainly with subjective range of the general government sector.

6. Detailed description of the changes introduced in the national accounts can be found in the CSO news release: „Zweryfikowany szacunek produktu krajowego brutto za lata 2010-2014” of 16 X 2015, available at <http://stat.gov.pl/obszary-tematyczne/rachunki-narodowe/roczne-rachunki-narodowe/zweryfikowany-szacunek-produktu-krajowego-brutto-za-lata-2010-2014,9,1.html>.

7. Explanations concerning regional accounts (methodological notes and basic concepts) are placed in the publication “Gross Domestic Product – Regional Accounts in 2013”.

TABL. 1 (89). **PRODUKT KRAJOWY BRUTTO (ceny bieżące)**  
**GROSS DOMESTIC PRODUCT (current prices)**

WYSZCZEGÓLNIENIE SPECIFICATION	Ogółem Total			Na 1 mieszkańca Per capita		
	w mln zł in mln zł	Polska = 100 Poland = 100	województwo = 100 voivodship = 100	w zł in zł	Polska = 100 Poland = 100	województwo = 100 voivodship = 100
<b>WOJEWÓDZTWO</b> 2010	32431	2,2	100,0	31705	84,5	100,0
<b>VOIVODSHIP</b> 2012	35876	2,2	100,0	35066	82,9	100,0
<b>2013</b>	<b>36564</b>	<b>2,2</b>	<b>100,0</b>	<b>35768</b>	<b>83,1</b>	<b>100,0</b>
<b>Podregiony (Subregions):</b>						
gorzowski ..... 2010	12589	0,9	38,8	32574	86,8	102,7
2012	13737	0,8	38,3	35495	84,0	101,2
<b>2013</b>	<b>13667</b>	<b>0,8</b>	<b>37,4</b>	<b>35317</b>	<b>82,1</b>	<b>98,7</b>
zielonogórski ..... 2010	19843	1,4	61,2	31178	83,1	98,3
2012	22138	1,4	61,7	34804	82,3	99,3
<b>2013</b>	<b>22897</b>	<b>1,4</b>	<b>62,6</b>	<b>36043</b>	<b>83,8</b>	<b>100,8</b>

TABL. 2 (90). **WARTOŚĆ DODANA BRUTTO WEDŁUG RODZAJÓW DZIAŁALNOŚCI (ceny bieżące)**  
**GROSS VALUE ADDED BY KINDS OF ACTIVITIES (current prices)**

WYSZCZEGÓLNIENIE SPECIFICATION	Ogółem Total	Rolnictwo, leśnictwo, łowiectwo i rybactwo Agriculture, forestry and fishing	Przemysł Industry	Budownic- two Construc- tion	Handel; naprawa pojazdów samochodo- wych <sup>1</sup> ; transport i gospodarka magazyno- wa; zakwate- rowanie i gastro- nomia <sup>2</sup> ; informacja i komunikacja Trade; repair of motor vehicles <sup>4</sup> ; transporta- tion and storage; accommo- dation and catering <sup>3</sup> ; information and communi- cation	Działalność finansowa i ubezpie- czeniowa, obsługa rynku nierucho- mości <sup>5</sup> Financial and insurance activities, real estate activities	Pozostałe usługi Other services
<b>WOJEWÓDZTWO</b> 2010	28584	987	8728	2181	7566	2354	6768
<b>VOIVODSHIP</b> 2012	31823	1180	10314	2237	8264	2447	7381
<b>2013</b>	<b>32469</b>	<b>1270</b>	<b>10697</b>	<b>2143</b>	<b>8367</b>	<b>2469</b>	<b>7523</b>
<b>Podregiony (Subregions):</b>							
gorzowski ..... 2010	11095	417	3241	920	2947	931	2640
2012	12186	498	3811	854	3143	965	2914
<b>2013</b>	<b>12136</b>	<b>536</b>	<b>3618</b>	<b>841</b>	<b>3206</b>	<b>978</b>	<b>2957</b>
zielonogórski ..... 2010	17489	570	5487	1261	4619	1423	4128
2012	19638	682	6503	1384	5120	1482	4467
<b>2013</b>	<b>20333</b>	<b>734</b>	<b>7079</b>	<b>1302</b>	<b>5161</b>	<b>1491</b>	<b>4566</b>

## DZIAŁ XVI PODMIOTY GOSPODARKI NARODOWEJ

### Uwagi ogólne

Prezentowane dane dotyczą podmiotów gospodarki narodowej zarejestrowanych w rejestrze REGON i obejmują osoby prawne, jednostki organizacyjne niemające osobowości prawnej oraz osoby fizyczne prowadzące działalność gospodarczą, zaklasyfikowane do poszczególnych sekcji PKD 2007 według przeważającego rodzaju działalności.

Krajowy rejestr urzędowy podmiotów gospodarki narodowej, zwany dalej rejestrem REGON, jest rejestrem administracyjnym prowadzonym przez Prezesa GUS. Zasady prowadzenia rejestru określają przepisy ustawy z dnia 29 VI 1995 r. o statystyce publicznej (jednolity tekst Dz. U. 2012 poz. 591) z późniejszymi zmianami oraz przepisy rozporządzenia Rady Ministrów z dnia 27 VII 1999 r. (Dz. U. Nr 69, poz. 763) z późniejszymi zmianami w sprawie sposobu i metodologii prowadzenia i aktualizacji rejestru podmiotów gospodarki narodowej, w tym wzorów wniosków, ankiet i zaświadczeń oraz szczegółowych warunków i trybu współdziałania służb statystyki publicznej z innymi organami prowadzącymi rejestry i systemy informacyjne administracji publicznej.

Podstawową funkcją rejestru REGON jest identyfikowanie podmiotów gospodarki narodowej, co jest realizowane poprzez nadawanie im unikatowych numerów identyfikacyjnych.

Rejestr jest aktualizowany na podstawie wniosków zgłaszanych przez podmioty, na których ciąży prawny obowiązek dokonywania zgłoszeń do rejestru, dotyczących wpisu, skreślenia oraz zmian cech objętych wpisem. Kompletność i aktualność rejestru uzależniona jest od terminowej realizacji ww. obowiązku.

## CHAPTER XVI ENTITIES OF THE NATIONAL ECONOMY

### General notes

*Presented data concern entities of the national economy recorded in the REGON register and include legal persons, organizational entities without legal personality and natural persons conducting economic activity, classified into particular NACE rev. 2 sections according to the predominant kind of activity.*

*The National Official Business Register, hereinafter referred to as REGON, is an administrative register held by the President of the CSO. The rules for running the register are defined by the Law on Official Statistics, dated 29 VII 1995 (uniform text Journal of Laws 2012 item 591) with later amendments and the provisions of the decree of the Council of Ministers of 27 VII 1999 (Journal of Laws No. 69, item 763) with later amendments on the mode and methodology of running and updating the business register, including application, questionnaire and certificate specimens and detailed conditions and mode of cooperation of official statistics services with other bodies running official registers and information systems in public administration.*

*The basic function of the REGON register is identification of entities of the national economy, which is accomplished by assigning to them unique identification numbers.*

*The REGON register is updated on the basis of applications submitted by entities legally obliged to apply for entries in and deletions from the register, and also for updating their entries in terms of their description. The completeness and correctness of the register is contingent on the timely compliance with the above-mentioned obligation.*

TABL. 1 (91). **PODMIOTY GOSPODARKI NARODOWEJ<sup>a</sup> W REJESTRZE REGON W 2014 R.**  
Stan w dniu 31 XII  
**ENTITIES OF THE NATIONAL ECONOMY<sup>a</sup> IN THE REGON REGISTER IN 2014**  
As of 31 XII

Lp. No.	WYSZCZEGÓLNIENIE SPECIFICATION	Ogółem Grand total	Sektor publiczny Public sector	Sektor prywatny Private sector
1	<b>WOJEWÓDZTWO</b> ..... <b>VOIVODSHIP</b>	<b>110084<sup>b</sup></b>	<b>4742</b>	<b>105314</b>
2	<b>Podregion gorzowski</b> ..... <i>Subregion</i>	<b>44349</b>	<b>1649</b>	<b>42693</b>
	<i>Powiaty:</i>			
	<i>Powiats:</i>			
3	GORZOWSKI.....	7414	149	7265
	Gmina miejska <i>Urban gmina</i>			
4	Kostrzyn nad Odrą.....	2232	47	2185
	Gmina miejsko-wiejska <i>Urban-rural gmina</i>			
5	Witnica.....	1069	28	1041
6	w tym miasto..... <i>of which city</i>	641	16	625
	Gminy wiejskie: <i>Rural gminas:</i>			
7	Bogdaniec.....	743	13	730
8	Deszczno.....	947	12	935
9	Kłodawa.....	1107	14	1093
10	Lubiszyn.....	517	14	503
11	Santok.....	799	21	778
12	MIĘDZYRZECKI.....	6025	252	5772
	Gminy miejsko-wiejskie: <i>Urban-rural gminas:</i>			
13	Międzyrzecz.....	2994	132	2861
14	w tym miasto..... <i>of which city</i>	2331	123	2208
15	Skwierzyna.....	1269	48	1221
16	w tym miasto..... <i>of which city</i>	1094	45	1049
17	Trzciel.....	664	35	629
18	w tym miasto..... <i>of which city</i>	327	30	297
	Gminy wiejskie: <i>Rural gminas:</i>			
19	Bledzew.....	280	15	265
20	Przytoczna.....	452	11	441
21	Pszczew.....	366	11	355

<sup>a</sup> Bez osób prowadzących gospodarstwa indywidualne w rolnictwie. <sup>b</sup> W podziale według sektorów własności nie uwzględniono  
<sup>a</sup> Excluding persons tending private farms in agriculture. <sup>b</sup> The division by the ownership sections does not include



Z liczby ogółem <i>Of grand total number</i>							Lp. No.
osoby prawne i jednostki organizacyjne niemające osobowości prawnej <i>legal persons and organizational entities without legal personality</i>						osoby fizyczne prowadzące działalność gospodarczą <i>natural persons conducting economic activity</i>	
w tym <i>of which</i>							
razem <i>total</i>	spółki handlowe <i>commercial companies</i>		spółki cywilne <i>civil partner-ships</i>	spółdzielnie <i>co-operatives</i>	fundacje, stowarzyszenia i organizacje społeczne <i>foundations, associations and social organiza- tions</i>		
	razem <i>total</i>	w tym z udziałem kapitału zagra- nicznego <i>of which with foreign capital participation</i>					
32584	9483	2839	6044	490	3439	77500	1
12270	3820	1376	2399	180	1316	32079	2
1513	534	220	322	16	204	5901	3
588	208	115	126	6	49	1644	4
226	85	44	34	2	31	843	5
153	66	37	20	2	17	488	6
151	56	20	36	2	32	592	7
146	63	12	34	1	20	801	8
154	46	12	49	-	26	953	9
113	26	8	18	2	24	404	10
135	50	9	25	3	22	664	11
1777	407	141	269	35	230	4248	12
878	206	69	147	11	88	2116	13
761	176	54	119	8	58	1570	14
399	80	18	55	11	46	870	15
365	70	15	48	10	37	729	16
215	37	13	28	6	31	449	17
143	16	5	15	1	13	184	18
82	15	10	9	2	14	198	19
126	50	20	18	2	25	326	20
77	19	11	12	3	26	289	21

podmiotów, które w rejestrze REGON nie mają wpisanego rodzaju własności.  
*entities, which have not registered the type of ownership in the REGON register.*

TABL. 1 (91). **PODMIOTY GOSPODARKI NARODOWEJ<sup>a</sup> W REJESTRZE REGON W 2014 R. (cd.)**  
Stan w dniu 31 XII  
ENTITIES OF THE NATIONAL ECONOMY<sup>a</sup> IN THE REGON REGISTER IN 2014 (cont.)  
As of 31 XII

Lp. No.	WYSZCZEGÓLNIENIE SPECIFICATION	Ogółem Grand total	Sektor publiczny Public sector	Sektor prywatny Private sector
1	SŁUBICKI.....	5567	249	5318
	Gminy miejsko-wiejskie: <i>Urban-rural gminas:</i>			
2	Cybinka.....	471	14	457
3	w tym miasto..... <i>of which city</i>	264	12	252
4	Ośno Lubuskie.....	606	20	586
5	w tym miasto..... <i>of which city</i>	434	19	415
6	Rzepin.....	1006	61	945
7	w tym miasto..... <i>of which city</i>	770	57	713
8	Słubice.....	3195	140	3055
9	w tym miasto..... <i>of which city</i>	2853	135	2718
	Gmina wiejska <i>Rural gmina</i>			
10	Górzycza.....	289	14	275
11	STRZELECKO-DREZDENECKI.....	4564	173	4390
	Gminy miejsko-wiejskie: <i>Urban-rural gminas:</i>			
12	Dobiegiew.....	685	27	658
13	w tym miasto..... <i>of which city</i>	396	26	370
14	Drezdenko.....	1670	39	1631
15	w tym miasto..... <i>of which city</i>	1088	30	1058
16	Strzelce Krajeńskie.....	1630	80	1549
17	w tym miasto..... <i>of which city</i>	1233	76	1156
	Gminy wiejskie: <i>Rural gminas:</i>			
18	Stare Kurowo.....	282	13	269
19	Zwierzyn.....	297	14	283

<sup>a</sup> Bez osób prowadzących gospodarstwa indywidualne w rolnictwie.  
<sup>a</sup> Excluding persons tending private farms in agriculture.

Z liczby ogółem <i>Of grand total number</i>							Lp. No.
osoby prawne i jednostki organizacyjne niemające osobowości prawnej <i>legal persons and organizational entities without legal personality</i>						osoby fizyczne prowadzące działalność gospodarczą <i>natural persons conducting economic activity</i>	
w tym <i>of which</i>							
spółki handlowe <i>commercial companies</i>		spółki cywilne <i>civil partner-ships</i>	spółdzielnie <i>co-operatives</i>	fundacje, stowarzyszenia i organizacje społeczne <i>foundations, associations and social organiza- tions</i>			
razem <i>total</i>	w tym z udziałem kapitału zagra- nicznego <i>of which with foreign capital participation</i>						
1835	588	331	314	25	153	3732	1
103	36	15	22	4	15	368	2
62	23	9	13	2	6	202	3
166	69	43	26	4	19	440	4
118	42	27	21	3	14	316	5
361	113	58	51	5	25	645	6
296	84	42	41	2	15	474	7
1128	343	202	207	10	76	2067	8
1045	308	189	186	6	64	1808	9
77	27	13	8	2	18	212	10
1080	214	80	173	19	173	3484	11
174	30	12	17	1	25	511	12
142	19	7	14	1	15	254	13
254	60	18	60	8	45	1416	14
169	36	10	40	7	27	919	15
516	95	40	76	8	69	1114	16
439	73	33	66	6	43	794	17
64	15	4	10	2	16	218	18
72	14	6	10	-	18	225	19

TABL. 1 (91). **PODMIOTY GOSPODARKI NARODOWEJ<sup>a</sup> W REJESTRZE REGON W 2014 R. (cd.)**  
Stan w dniu 31 XII  
ENTITIES OF THE NATIONAL ECONOMY<sup>a</sup> IN THE REGON REGISTER IN 2014 (cont.)  
As of 31 XII

Lp. No.	WYSZCZEGÓLNIENIE SPECIFICATION	Ogółem Grand total	Sektor publiczny Public sector	Sektor prywatny Private sector
1	SULECIŃSKI .....	2949	109	2840
	Gminy miejsko-wiejskie: <i>Urban-rural gminas:</i>			
2	Lubniewice .....	301	15	286
3	w tym miasto .....	247	14	233
	<i>of which city</i>			
4	Sulecin .....	1265	51	1214
5	w tym miasto .....	950	43	907
	<i>of which city</i>			
6	Torzym .....	521	17	504
7	w tym miasto .....	273	11	262
	<i>of which city</i>			
	Gminy wiejskie: <i>Rural gminas:</i>			
8	Krzyszczycy .....	403	15	388
9	Słońsk .....	459	11	448
	Miasto na prawach powiatu <i>City with powiat status</i>			
10	Gorzów Wlkp. ....	17830	717	17108
11	<b>Podregion zielonogórski .....</b>	<b>65735</b>	<b>3093</b>	<b>62621</b>
	<i>Subregion</i>			
	Powiaty: <i>Powiats:</i>			
12	KROŚNIEŃSKI .....	5522	407	5115
	Gmina miejska <i>Urban gmina</i>			
13	Gubin .....	2214	168	2046
	Gmina miejsko-wiejska <i>Urban-rural gmina</i>			
14	Krosno Odrzańskie .....	1895	184	1711
15	w tym miasto .....	1370	167	1203
	<i>of which city</i>			
	Gminy wiejskie: <i>Rural gminas:</i>			
16	Bobrowice .....	236	13	223
17	Bytnica .....	148	11	137
18	Dąbie .....	377	11	366
19	Gubin .....	473	11	462
20	Maszewo .....	179	9	170

<sup>a</sup> Bez osób prowadzących gospodarstwa indywidualne w rolnictwie.  
<sup>a</sup> Excluding persons tending private farms in agriculture.

Z liczby ogółem <i>Of grand total number</i>							
osoby prawne i jednostki organizacyjne niemające osobowości prawnej <i>legal persons and organizational entities without legal personality</i>						osoby fizyczne prowadzące działalność gospodarczą <i>natural persons conducting economic activity</i>	Lp. No.
w tym <i>of which</i>							
razem <i>total</i>	spółki handlowe <i>commercial companies</i>		spółki cywilne <i>civil partner-ships</i>	spółdzielnie <i>co-operatives</i>	fundacje, stowarzyszenia i organizacje społeczne <i>foundations, associations and social organiza- tions</i>		
	razem <i>total</i>	w tym z udziałem kapitału zagranicznego <i>of which with foreign capital participation</i>					
702	207	91	127	20	115	2247	1
92	28	13	9	1	15	209	2
80	23	10	8	1	10	167	3
319	77	39	69	9	52	946	4
248	64	30	60	5	30	702	5
136	42	22	30	4	23	385	6
65	14	7	14	3	9	208	7
70	22	9	8	2	14	333	8
85	38	8	11	4	11	374	9
5363	1870	513	1194	65	441	12467	10
<b>20314</b>	<b>5663</b>	<b>1463</b>	<b>3645</b>	<b>310</b>	<b>2123</b>	<b>45421</b>	11
1628	277	131	258	29	181	3894	12
714	107	56	95	6	48	1500	13
544	64	22	93	14	55	1351	14
457	49	17	74	9	36	913	15
80	34	16	7	1	14	156	16
47	12	6	4	-	10	101	17
93	25	17	20	4	16	284	18
104	25	6	29	2	28	369	19
46	10	8	10	2	10	133	20

TABL. 1 (91). **PODMIOTY GOSPODARKI NARODOWEJ<sup>a</sup> W REJESTRZE REGON W 2014 R. (cd.)**  
Stan w dniu 31 XII  
ENTITIES OF THE NATIONAL ECONOMY<sup>a</sup> IN THE REGON REGISTER IN 2014 (cont.)  
As of 31 XII

Lp. No.	WYSZCZEGÓLNIENIE SPECIFICATION	Ogółem Grand total	Sektor publiczny Public sector	Sektor prywatny Private sector
1	NOWOSOLSKI .....	7185	422	6763
	Gmina miejska <i>Urban gmina</i>			
2	Nowa Sól .....	3589	259	3330
	Gminy miejsko-wiejskie: <i>Urban-rural gminas:</i>			
3	Bytom Odrzański.....	397	17	380
4	w tym miasto..... <i>of which city</i>	352	17	335
5	Koźuchów .....	1302	81	1221
6	w tym miasto..... <i>of which city</i>	908	76	832
7	Nowe Miasteczko.....	393	15	378
8	w tym miasto..... <i>of which city</i>	232	14	218
	Gminy wiejskie: <i>Rural gminas:</i>			
9	Kolsko .....	220	19	201
10	Nowa Sól .....	487	8	479
11	Otyń .....	586	11	575
12	Siedlisko .....	211	12	199
13	ŚWIEBODZIŃSKI.....	5670	185	5485
	Gminy miejsko-wiejskie: <i>Urban-rural gminas:</i>			
14	Świebodzin .....	3485	115	3370
15	w tym miasto..... <i>of which city</i>	2875	108	2767
16	Zbąszynek .....	810	27	783
17	w tym miasto..... <i>of which city</i>	494	19	475
	Gminy wiejskie: <i>Rural gminas:</i>			
18	Lubrza.....	267	9	258
19	Łagów .....	479	12	467
20	Skąpe .....	379	11	368
21	Szczaniec .....	250	11	239

<sup>a</sup> Bez osób prowadzących gospodarstwa indywidualne w rolnictwie.  
<sup>a</sup> Excluding persons tending private farms in agriculture.

Z liczby ogółem <i>Of grand total number</i>							Lp. No.
osoby prawne i jednostki organizacyjne niemające osobowości prawnej <i>legal persons and organizational entities without legal personality</i>						osoby fizyczne prowadzące działalność gospodarczą <i>natural persons conducting economic activity</i>	
razem <i>total</i>	w tym <i>of which</i>						
	spółki handlowe <i>commercial companies</i>		spółki cywilne <i>civil partner-ships</i>	spółdzielnie <i>co-operatives</i>	fundacje, stowarzyszenia i organizacje społeczne <i>foundations, associations and social organiza- tions</i>		
	razem <i>total</i>	w tym z udziałem kapitału zagranicznego <i>of which with foreign capital participation</i>					
2229	446	93	333	42	227	4956	1
1304	274	47	213	16	91	2285	2
94	20	9	14	6	18	303	3
88	19	9	12	5	17	264	4
440	53	16	37	8	42	862	5
364	37	14	28	7	22	544	6
95	25	8	14	3	25	298	7
66	17	4	10	1	16	166	8
62	13	2	5	1	8	158	9
78	26	7	19	1	17	409	10
104	23	1	23	3	19	482	11
52	12	3	8	4	7	159	12
1803	418	134	375	19	191	3867	13
1227	245	75	300	9	101	2258	14
1072	190	57	263	7	73	1803	15
212	43	12	26	3	25	598	16
140	18	4	17	3	14	354	17
57	16	10	9	1	9	210	18
143	78	24	16	2	18	336	19
110	16	4	18	2	28	269	20
54	20	9	6	2	10	196	21

TABL. 1 (91). **PODMIOTY GOSPODARKI NARODOWEJ<sup>a</sup> W REJESTRZE REGON W 2014 R. (cd.)**  
Stan w dniu 31 XII  
ENTITIES OF THE NATIONAL ECONOMY<sup>a</sup> IN THE REGON REGISTER IN 2014 (cont.)  
As of 31 XII

Lp. No.	WYSZCZEGÓLNIENIE SPECIFICATION	Ogółem Grand total	Sektor publiczny Public sector	Sektor prywatny Private sector
1	WSCHOWSKI.....	3462	214	3247
	Gminy miejsko-wiejskie: <i>Urban-rural gminas:</i>			
2	Sława.....	1068	32	1036
3	w tym miasto..... <i>of which city</i>	525	22	503
4	Szlichtyngowa.....	249	13	236
5	w tym miasto..... <i>of which city</i>	93	10	83
6	Wschowa.....	2145	169	1975
7	w tym miasto..... <i>of which city</i>	1583	155	1427
8	ZIELONOGÓRSKI.....	9146	289	8856
	Gminy miejsko-wiejskie: <i>Urban-rural gminas:</i>			
9	Babimost.....	521	30	491
10	w tym miasto..... <i>of which city</i>	361	23	338
11	Czerwieńsk.....	741	31	710
12	w tym miasto..... <i>of which city</i>	364	22	342
13	Kargowa.....	533	13	520
14	w tym miasto..... <i>of which city</i>	399	9	390
15	Nowogród Bobrzański.....	698	27	671
16	w tym miasto..... <i>of which city</i>	425	23	402
17	Sulechów.....	2663	118	2544
18	w tym miasto..... <i>of which city</i>	1787	101	1686
	Gminy wiejskie: <i>Rural gminas:</i>			
19	Bojadła.....	197	10	187
20	Świdnica.....	714	13	701
21	Trzebiechów.....	217	10	207
22	Zabór.....	401	18	383
23	Zielona Góra.....	2461	19	2442

<sup>a</sup> Bez osób prowadzących gospodarstwa indywidualne w rolnictwie.  
<sup>a</sup> Excluding persons tending private farms in agriculture.



Z liczby ogółem <i>Of grand total number</i>							
osoby prawne i jednostki organizacyjne niemające osobowości prawnej <i>legal persons and organizational entities without legal personality</i>							Lp. No.
razem <i>total</i>	w tym <i>of which</i>					osoby fizyczne prowadzące działalność gospodarczą <i>natural persons conducting economic activity</i>	
	spółki handlowe <i>commercial companies</i>		spółki cywilne <i>civil partner-ships</i>	spółdzielnie <i>co-operatives</i>	fundacje, stowarzyszenia i organizacje społeczne <i>foundations, associations and social organiza- tions</i>		
	razem <i>total</i>	w tym z udziałem kapitału zagra- nicznego <i>of which with foreign capital participation</i>					
988	193	29	151	22	136	2474	1
260	72	14	50	5	55	808	2
151	42	7	24	4	24	374	3
74	10	1	9	3	19	175	4
39	8	1	6	2	8	54	5
654	111	14	92	14	62	1491	6
520	76	7	73	10	41	1063	7
2213	615	159	463	43	307	6933	8
151	23	6	23	3	25	370	9
119	15	5	19	3	15	242	10
208	47	13	41	2	29	533	11
125	27	6	21	1	11	239	12
128	35	7	33	3	19	405	13
100	26	4	30	3	13	299	14
184	40	15	29	4	34	514	15
123	27	10	20	2	12	302	16
766	187	46	165	15	70	1897	17
587	125	28	121	12	42	1200	18
41	11	5	5	1	8	156	19
153	54	10	30	5	33	561	20
54	19	7	6	3	5	163	21
90	18	3	15	2	18	311	22
438	181	47	116	5	66	2023	23

TABL. 1 (91). **PODMIOTY GOSPODARKI NARODOWEJ<sup>a</sup> W REJESTRZE REGON W 2014 R. (dok.)**  
Stan w dniu 31 XII  
ENTITIES OF THE NATIONAL ECONOMY<sup>a</sup> IN THE REGON REGISTER IN 2014 (cont.)  
As of 31 XII

Lp. No.	WYSZCZEGÓLNIENIE SPECIFICATION	Ogółem Grand total	Sektor publiczny Public sector	Sektor prywatny Private sector
1	ŻAGĄNSKI .....	7403	487	6915
	Gminy miejskie: <i>Urban gminas:</i>			
2	Gozdnica .....	255	31	224
3	Żagań .....	3105	260	2845
	Gminy miejsko-wiejskie: <i>Urban-rural gminas:</i>			
4	Itowa .....	494	27	467
5	w tym miasto .....	336	25	311
	<i>of which city</i>			
6	Małomice .....	419	37	381
7	w tym miasto .....	297	31	265
	<i>of which city</i>			
8	Szprotawa .....	1994	91	1903
9	w tym miasto .....	1363	82	1281
	<i>of which city</i>			
	Gminy wiejskie: <i>Rural gminas:</i>			
10	Brzeźnica .....	227	11	216
11	Niegosławice .....	229	10	219
12	Wymiarki .....	155	9	146
13	Żagań .....	525	11	514
14	ŻARSKI .....	9433	624	8809
	Gminy miejskie: <i>Urban gminas:</i>			
15	Łęknica .....	479	24	455
16	Żary .....	4423	263	4160
	Gminy miejsko-wiejskie: <i>Urban-rural gminas:</i>			
17	Jasień .....	603	53	550
18	w tym miasto .....	446	50	396
	<i>of which city</i>			
19	Lubsko .....	1704	202	1502
20	w tym miasto .....	1457	201	1256
	<i>of which city</i>			
	Gminy wiejskie: <i>Rural gminas:</i>			
21	Brody .....	203	9	194
22	Lipinki Łużyckie .....	234	8	226
23	Przewóz .....	254	17	237
24	Trzebień .....	407	12	395
25	Tuplice .....	227	9	218
26	Żary .....	899	27	872
	Miasto na prawach powiatu <i>City with powiat status</i>			
27	Zielona Góra .....	17914	465	17431

<sup>a</sup> Bez osób prowadzących gospodarstwa indywidualne w rolnictwie.

<sup>a</sup> Excluding persons tending private farms in agriculture.

Z liczby ogółem <i>Of grand total number</i>							
osoby prawne i jednostki organizacyjne niemające osobowości prawnej <i>legal persons and organizational entities without legal personality</i>							Lp. No.
razem <i>total</i>	w tym <i>of which</i>					osoby fizyczne prowadzące działalność gospodarczą <i>natural persons conducting economic activity</i>	
	spółki handlowe <i>commercial companies</i>		spółki cywilne <i>civil partner-ships</i>	spółdzielnie <i>co-operatives</i>	fundacje, stowarzyszenia i organizacje społeczne <i>foundations, associations and social organiza- tions</i>		
	razem <i>total</i>	w tym z udziałem kapitału zagra- nicznego <i>of which with foreign capital participation</i>					
2244	368	102	357	44	199	5159	1
130	19	2	12	1	8	125	2
1013	177	39	180	10	55	2092	3
153	17	8	19	4	17	341	4
118	14	5	14	3	12	218	5
145	12	8	17	5	14	274	6
123	9	7	13	3	9	174	7
554	86	26	86	14	47	1440	8
403	59	15	62	7	22	960	9
48	3	1	13	3	10	179	10
44	7	-	5	2	13	185	11
46	10	6	8	2	8	109	12
111	37	12	17	3	27	414	13
3070	656	296	514	55	292	6363	14
181	91	75	18	3	12	298	15
1523	311	97	318	27	117	2900	16
186	28	12	24	2	15	417	17
164	28	12	18	2	8	282	18
672	83	36	77	8	55	1032	19
626	65	29	71	6	41	831	20
63	29	9	5	1	12	140	21
60	15	6	7	1	11	174	22
58	11	6	8	3	7	196	23
90	31	19	14	5	13	317	24
63	17	8	13	2	5	164	25
174	40	28	30	3	45	725	26
6139	2690	519	1194	56	590	11775	27

TABL. 2 (92). **PODMIOTY GOSPODARKI NARODOWEJ<sup>a</sup> W REJESTRZE REGON WEDŁUG WYB**  
Stan w dniu 31 XII  
**ENTITIES OF THE NATIONAL ECONOMY<sup>a</sup> IN THE REGON REGISTER BY SELECTED**  
As of 31 XII

Lp. No.	WYSZCZEGÓLNIENIE SPECIFICATION	Ogółem Grand total	W tym			
			rolnictwo, leśnictwo, łowiectwo i rybactwo agriculture, forestry and fishing	przemysł industry		budownictwo construction
				razem total	w tym przetwórstwo przemysłowe of which manufacturing	
1	<b>WOJEWÓDZTWO VOIVODSHIP</b>	<b>110084</b>	<b>3314</b>	<b>9400</b>	<b>8591</b>	<b>13506</b>
2	<b>Podregion gorzowski...</b> Subregion	<b>44349</b>	<b>1501</b>	<b>3729</b>	<b>3378</b>	<b>5446</b>
	Powiaty: Powiats:					
3	GORZOWSKI .....	7414	308	822	749	986
	Gmina miejska Urban gmina					
4	Kostrzyn nad Odrą .....	2232	20	201	190	227
	Gmina miejsko-wiejska Urban-rural gmina					
5	Witnica .....	1069	45	192	184	161
6	w tym miasto .....	641	11	119	112	95
	of which city					
	Gminy wiejskie: Rural gminas:					
7	Bogdaniec .....	743	45	79	71	116
8	Deszczno .....	947	71	102	90	143
9	Kłodawa .....	1107	41	96	82	135
10	Lubiszyn .....	517	53	50	43	80
11	Santok .....	799	33	102	89	124
12	MIĘDZYRZECKI .....	6025	269	589	532	779
	Gminy miejsko-wiejskie: Urban-rural gminas:					
13	Międzyrzecz .....	2994	95	271	240	398
14	w tym miasto .....	2331	40	205	187	277
	of which city					
15	Skwierzyna .....	1269	48	123	113	145
16	w tym miasto .....	1094	22	96	87	107
	of which city					
17	Trzciel .....	664	27	76	72	86
18	w tym miasto .....	327	7	27	26	37
	of which city					
	Gminy wiejskie: Rural gminas:					
19	Bledzew .....	280	43	15	12	26
20	Przytoczna .....	452	28	66	58	64
21	Pszczew .....	366	28	38	37	60

<sup>a</sup> Bez osób prowadzących gospodarstwa indywidualne w rolnictwie.  
<sup>a</sup> Excluding persons tending private farms in agriculture.

## RANYCH SEKCJI W 2014 R.

## SECTIONS IN 2014

Of which						Lp. No.
handel; naprawa pojazdów samochodowych <sup>a</sup> <i>trade; repair of motor vehicles<sup>a</sup></i>	transport i gospodarka magazynowa <i>transportation and storage</i>	zakwaterowanie i gastronomia <sup>a</sup> <i>accommodation and catering<sup>a</sup></i>	informacja i komunikacja <i>information and communication</i>	obsługa rynku nieruchomości <sup>a</sup> <i>real estate activities<sup>a</sup></i>	działalność profesjonalna, naukowa i techniczna <i>professional, scientific and technical activities</i>	
<b>28700</b>	<b>7241</b>	<b>3143</b>	<b>1958</b>	<b>10569</b>	<b>7439</b>	1
<b>11548</b>	<b>3298</b>	<b>1394</b>	<b>683</b>	<b>3592</b>	<b>2973</b>	2
2018	571	233	101	268	463	3
748	148	87	29	169	109	4
263	68	22	10	41	41	5
158	33	11	7	33	34	6
193	68	18	8	5	49	7
244	81	31	13	17	61	8
280	80	26	29	18	132	9
120	51	16	3	7	25	10
170	75	33	9	11	46	11
1446	360	197	58	644	282	12
702	163	89	30	342	182	13
556	116	58	22	331	145	14
304	79	43	15	170	49	15
267	69	40	14	166	45	16
166	40	26	3	86	18	17
68	16	5	2	79	15	18
62	19	5	2	24	10	19
102	51	19	4	15	16	20
110	8	15	4	7	7	21

TABL. 2 (92). **PODMIOTY GOSPODARKI NARODOWEJ<sup>a</sup> W REJESTRZE REGON WEDŁUG WYB**  
Stan w dniu 31 XII  
**ENTITIES OF THE NATIONAL ECONOMY<sup>a</sup> IN THE REGON REGISTER BY SELECTED**  
As of 31 XII

Lp. No.	WYSZCZEGÓLNIENIE SPECIFICATION	Ogółem Grand total	W tym			
			rolnictwo, leśnictwo, łowiectwo i rybactwo agriculture, forestry and fishing	przemysł industry		budownictwo construction
				razem total	w tym przetwórstwo przemysłowe of which manufacturing	
1	SŁUBICKI .....	5567	237	338	283	568
	Gminy miejsko-wiejskie: <i>Urban-rural gminas:</i>					
2	Cybinka .....	471	42	35	29	102
3	w tym miasto .....	264	13	21	19	52
	<i>of which city</i>					
4	Ośno Lubuskie .....	606	57	66	57	102
5	w tym miasto .....	434	32	47	40	54
	<i>of which city</i>					
6	Rzepin .....	1006	64	58	45	105
7	w tym miasto .....	770	27	42	33	68
	<i>of which city</i>					
8	Słubice .....	3195	59	145	126	209
9	w tym miasto .....	2853	25	128	112	178
	<i>of which city</i>					
	Gmina wiejska <i>Rural gmina</i>					
10	Górzycza .....	289	15	34	26	50
11	STRZELECKO- DREZDENECKI .....	4564	288	414	388	515
	Gminy miejsko-wiejskie: <i>Urban-rural gminas:</i>					
12	Dobiegniew .....	685	62	52	51	98
13	w tym miasto .....	396	13	29	28	51
	<i>of which city</i>					
14	Drezdenko .....	1670	120	141	133	163
15	w tym miasto .....	1088	28	84	82	109
	<i>of which city</i>					
16	Strzelce Krajeńskie .....	1630	67	144	135	189
17	w tym miasto .....	1233	26	102	96	128
	<i>of which city</i>					
	Gminy wiejskie: <i>Rural gminas:</i>					
18	Stare Kurowo .....	282	20	37	32	37
19	Zwierzyn .....	297	19	40	37	28

<sup>a</sup> Bez osób prowadzących gospodarstwa indywidualne w rolnictwie.  
<sup>a</sup> Excluding persons tending private farms in agriculture.

## RANYCH SEKCJI W 2014 R. (cd.)

SECTIONS IN 2014 (cont.)

<i>Of which</i>						Lp. No.
handel; naprawa pojazdów samochodowych <sup>4</sup> <i>trade; repair of motor vehicles<sup>4</sup></i>	transport i gospodarka magazynowa <i>transportation and storage</i>	zakwaterowanie i gastronomia <sup>4</sup> <i>accommodation and catering<sup>4</sup></i>	informacja i komunikacja <i>information and communication</i>	obsługa rynku nieruchomości <sup>4</sup> <i>real estate activities<sup>4</sup></i>	działalność profesjonalna, naukowa i techniczna <i>professional, scientific and technical activities</i>	
1665	556	254	58	610	230	1
124	41	11	3	8	16	2
79	20	8	3	5	11	3
144	45	27	6	17	28	4
117	30	23	5	14	25	5
262	111	51	9	134	31	6
202	85	41	6	128	28	7
1062	334	159	37	449	151	8
962	281	143	31	445	135	9
73	25	6	3	2	4	10
1243	305	115	46	316	207	11
176	54	15	6	80	18	12
111	21	11	2	76	12	13
547	101	52	19	17	82	14
355	67	34	12	15	63	15
373	108	39	17	212	92	16
280	78	25	14	208	77	17
80	15	5	1	3	5	18
67	27	4	3	4	10	19

TABL. 2 (92). **PODMIOTY GOSPODARKI NARODOWEJ<sup>a</sup> W REJESTRZE REGON WEDŁUG WYB**  
Stan w dniu 31 XII  
**ENTITIES OF THE NATIONAL ECONOMY<sup>a</sup> IN THE REGON REGISTER BY SELECTED**  
As of 31 XII

Lp. No.	WYSZCZEGÓLNIENIE SPECIFICATION	Ogółem Grand total	W tym			budownictwo construction
			rolnictwo, leśnictwo, łowiectwo i rybactwo agriculture, forestry and fishing	przemysł industry	razem total	
1	SULECIŃSKI .....	2949	238	248	210	422
	Gminy miejsko-wiejskie: <i>Urban-rural gminas:</i>					
2	Lubniewice .....	301	28	19	16	55
3	w tym miasto .....	247	21	15	13	45
	<i>of which city</i>					
4	Sulęcín .....	1265	58	96	85	212
5	w tym miasto .....	950	12	77	66	162
	<i>of which city</i>					
6	Torzým .....	521	63	41	32	59
7	w tym miasto .....	273	23	19	16	20
	<i>of which city</i>					
	Gminy wiejskie: <i>Rural gminas:</i>					
8	Krzeszyce.....	403	49	52	43	47
9	Słońsk .....	459	40	40	34	49
	Miasto na prawach powiatu <i>City with powiat status</i>					
10	Gorzów Wlkp. ....	17830	161	1318	1216	2176
11	<b>Podregion zielonogórski</b> <i>Subregion</i>	<b>65735</b>	<b>1813</b>	<b>5671</b>	<b>5213</b>	<b>8060</b>
	Powiaty: <i>Powiats:</i>					
12	KROŚNIENSKI .....	5522	242	406	369	692
	Gmina miejska <i>Urban gmina</i>					
13	Gubin .....	2214	20	165	150	239
	Gmina miejsko-wiejska <i>Urban-rural gmina</i>					
14	Krosno Odrzańskie.....	1895	57	119	113	209
15	w tym miasto .....	1370	17	76	74	139
	<i>of which city</i>					
	Gminy wiejskie: <i>Rural gminas:</i>					
16	Bobrowice .....	236	27	22	17	39
17	Bytnica .....	148	25	6	4	15
18	Dąbie.....	377	25	43	38	91
19	Gubin .....	473	48	41	37	77
20	Maszewo .....	179	40	10	10	22

<sup>a</sup> Bez osób prowadzących gospodarstwa indywidualne w rolnictwie.  
<sup>a</sup> Excluding persons tending private farms in agriculture.



## RANYCH SEKCJI W 2014 R. (cd.)

SECTIONS IN 2014 (cont.)

<i>Of which</i>						Lp. No.
handel; naprawa pojazdów samochodowych <sup>4</sup> <i>trade; repair of motor vehicles<sup>4</sup></i>	transport i gospodarka magazynowa <i>transportation and storage</i>	zakwaterowanie i gastronomia <sup>4</sup> <i>accommodation and catering<sup>4</sup></i>	informacja i komunikacja <i>information and communication</i>	obsługa rynku nieruchomości <sup>4</sup> <i>real estate activities<sup>4</sup></i>	działalność profesjonalna, naukowa i techniczna <i>professional, scientific and technical activities</i>	
738	168	117	29	96	111	1
58	6	22	-	23	13	2
43	5	19	-	22	11	3
322	65	44	20	42	64	4
253	46	37	16	29	53	5
128	36	23	2	16	15	6
66	24	12	1	11	11	7
94	26	6	3	7	12	8
136	35	22	4	8	7	9
4438	1338	478	391	1658	1680	10
<b>17152</b>	<b>3943</b>	<b>1749</b>	<b>1275</b>	<b>6977</b>	<b>4466</b>	11
1511	353	152	43	690	256	12
627	121	80	20	411	104	13
537	123	40	15	245	110	14
386	72	29	10	227	83	15
52	10	5	1	4	13	16
30	20	7	-	7	5	17
76	31	4	2	15	13	18
150	36	10	4	3	7	19
39	12	6	1	5	4	20

TABL. 2 (92). **PODMIOTY GOSPODARKI NARODOWEJ<sup>a</sup> W REJESTRZE REGON WEDŁUG WYB**  
Stan w dniu 31 XII  
**ENTITIES OF THE NATIONAL ECONOMY<sup>a</sup> IN THE REGON REGISTER BY SELECTED**  
As of 31 XII

Lp. No.	WYSZCZEGÓLNIENIE SPECIFICATION	Ogółem Grand total	W tym			
			rolnictwo, leśnictwo, łowiectwo i rybactwo agriculture, forestry and fishing	przemysł industry		budownictwo construction
				razem total	w tym przetwórstwo przemysłowe of which manufacturing	
1	NOWOSOLSKI .....	7185	211	701	654	1040
	Gmina miejska <i>Urban gmina</i>					
2	Nowa Sól.....	3589	33	328	304	383
	Gminy miejsko-wiejskie: <i>Urban-rural gminas:</i>					
3	Bytom Odrzański .....	397	20	40	38	80
4	w tym miasto .....	352	15	37	35	66
	<i>of which city</i>					
5	Kozuchów.....	1302	33	89	85	186
6	w tym miasto .....	908	12	55	52	105
	<i>of which city</i>					
7	Nowe Miasteczko .....	393	29	52	50	76
8	w tym miasto .....	232	11	25	24	47
	<i>of which city</i>					
	Gminy wiejskie: <i>Rural gminas:</i>					
9	Kolsko .....	220	11	23	20	56
10	Nowa Sól.....	487	27	78	71	108
11	Otyń .....	586	41	69	67	92
12	Siedlisko.....	211	17	22	19	59
13	ŚWIEBODZIŃSKI .....	5670	216	695	648	582
	Gminy miejsko-wiejskie: <i>Urban-rural gminas:</i>					
14	Świebodziń.....	3485	73	369	358	349
15	w tym miasto .....	2875	35	280	273	271
	<i>of which city</i>					
16	Zbąszynek.....	810	19	173	163	81
17	w tym miasto .....	494	2	92	88	48
	<i>of which city</i>					
	Gminy wiejskie: <i>Rural gminas:</i>					
18	Lubrza .....	267	14	26	22	37
19	Łagów .....	479	67	45	39	45
20	Skąpe.....	379	28	46	35	37
21	Szczaniec.....	250	15	36	31	33

<sup>a</sup> Bez osób prowadzących gospodarstwa indywidualne w rolnictwie.  
<sup>a</sup> Excluding persons tending private farms in agriculture.

## RANYCH SEKCJI W 2014 R. (cd.)

SECTIONS IN 2014 (cont.)

<i>Of which</i>						Lp. No.
handel; naprawa pojazdów samochodowych <sup>3</sup> <i>trade; repair of motor vehicles<sup>3</sup></i>	transport i gospodarka magazynowa <i>transportation and storage</i>	zakwaterowanie i gastronomia <sup>4</sup> <i>accommodation and catering<sup>4</sup></i>	informacja i komunikacja <i>information and communication</i>	obsługa rynku nieruchomości <sup>5</sup> <i>real estate activities<sup>5</sup></i>	działalność profesjonalna, naukowa i techniczna <i>professional, scientific and technical activities</i>	
1806	386	161	91	923	376	1
902	173	87	51	600	244	2
111	21	11	6	23	6	3
97	18	11	6	23	6	4
334	81	27	16	241	57	5
239	40	21	11	219	40	6
98	14	4	2	9	11	7
60	5	2	1	8	6	8
45	9	3	3	21	11	9
123	36	7	4	5	15	10
142	44	20	8	16	28	11
51	8	2	1	8	4	12
1237	349	230	86	637	290	13
800	220	118	58	494	205	14
654	176	98	54	467	179	15
159	47	19	12	81	32	16
106	18	12	10	65	23	17
59	17	12	2	10	16	18
92	22	55	8	17	13	19
66	25	18	5	30	9	20
61	18	8	1	5	15	21

TABL. 2 (92). **PODMIOTY GOSPODARKI NARODOWEJ<sup>a</sup> W REJESTRZE REGON WEDŁUG WYB**  
Stan w dniu 31 XII  
**ENTITIES OF THE NATIONAL ECONOMY<sup>a</sup> IN THE REGON REGISTER BY SELECTED**  
As of 31 XII

Lp. No.	WYSZCZEGÓLNIENIE SPECIFICATION	Ogółem Grand total	W tym			budownictwo construction
			rolnictwo, leśnictwo, łowiectwo i rybactwo agriculture, forestry and fishing	przemysł industry		
				razem total	w tym przetwórstwo przemysłowe of which manufacturing	
1	WSCHOWSKI.....	3462	205	318	296	473
	Gminy miejsko-wiejskie: <i>Urban-rural gminas:</i>					
2	Sława .....	1068	87	99	90	147
3	w tym miasto .....	525	30	54	52	74
	<i>of which city</i>					
4	Szlichtyngowa .....	249	8	19	18	53
5	w tym miasto .....	93	2	8	7	16
	<i>of which city</i>					
6	Wschowa.....	2145	110	200	188	273
7	w tym miasto .....	1583	40	138	131	200
	<i>of which city</i>					
8	ZIELONOGÓRSKI .....	9146	370	896	809	1291
	Gminy miejsko-wiejskie: <i>Urban-rural gminas:</i>					
9	Babimost .....	521	29	55	48	64
10	w tym miasto .....	361	14	30	26	40
	<i>of which city</i>					
11	Czerwieńsk.....	741	27	65	61	100
12	w tym miasto .....	364	1	31	29	42
	<i>of which city</i>					
13	Kargowa .....	533	19	64	61	99
14	w tym miasto .....	399	10	49	46	69
	<i>of which city</i>					
15	Nowogród Bobrzański	698	38	77	70	145
16	w tym miasto .....	425	10	44	40	76
	<i>of which city</i>					
17	Sulechów.....	2663	104	249	223	352
18	w tym miasto .....	1787	34	153	142	213
	<i>of which city</i>					
	Gminy wiejskie: <i>Rural gminas:</i>					
19	Bojadła .....	197	15	18	15	32
20	Świdnica.....	714	36	78	74	87
21	Trzebiechów.....	217	28	25	17	29
22	Zabór.....	401	18	39	33	67
23	Zielona Góra .....	2461	56	226	207	316

<sup>a</sup> Bez osób prowadzących gospodarstwa indywidualne w rolnictwie.  
<sup>a</sup> Excluding persons tending private farms in agriculture.

## RANYCH SEKCJI W 2014 R. (cd.)

SECTIONS IN 2014 (cont.)

<i>Of which</i>						Lp. No.
handel; naprawa pojazdów samochodowych <sup>4</sup> <i>trade; repair of motor vehicles<sup>4</sup></i>	transport i gospodarka magazynowa <i>transportation and storage</i>	zakwaterowanie i gastronomia <sup>4</sup> <i>accommodation and catering<sup>4</sup></i>	informacja i komunikacja <i>information and communication</i>	obsługa rynku nieruchomości <sup>4</sup> <i>real estate activities<sup>4</sup></i>	działalność profesjonalna, naukowa i techniczna <i>professional, scientific and technical activities</i>	
880	191	110	38	369	203	1
283	86	43	7	40	70	2
123	34	20	2	29	47	3
59	17	8	1	15	11	4
24	7	-	-	-	6	5
538	88	59	30	314	122	6
393	58	43	23	273	96	7
2271	685	203	173	594	620	8
122	25	21	10	50	17	9
92	14	14	9	49	9	10
187	71	11	17	60	43	11
89	33	4	9	47	27	12
159	26	14	5	19	28	13
122	19	12	4	18	23	14
162	44	12	7	50	24	15
104	33	4	4	44	18	16
682	175	56	34	283	167	17
468	98	34	29	245	116	18
43	25	2	1	2	6	19
153	63	11	14	32	54	20
44	16	8	-	5	8	21
81	30	9	11	12	32	22
638	210	59	74	81	241	23

TABL. 2 (92). **PODMIOTY GOSPODARKI NARODOWEJ<sup>a</sup> W REJESTRZE REGON WEDŁUG WYB**  
Stan w dniu 31 XII  
**ENTITIES OF THE NATIONAL ECONOMY<sup>a</sup> IN THE REGON REGISTER BY SELECTED**  
As of 31 XII

Lp. No.	WYSZCZEGÓLNIENIE SPECIFICATION	Ogółem Grand total	W tym			
			rolnictwo, leśnictwo, łowiectwo i rybactwo agriculture, forestry and fishing	przemysł industry		budownictwo construction
				razem total	w tym przetwórstwo przemysłowe of which manufacturing	
1	ŻAGAŃSKI.....	7403	218	577	523	1074
	Gminy miejskie: <i>Urban gminas:</i>					
2	Gozdnica.....	255	10	20	19	30
3	Żagań.....	3105	29	220	203	373
	Gminy miejsko-wiejskie: <i>Urban-rural gminas:</i>					
4	Iłowa.....	494	29	41	38	50
5	w tym miasto..... <i>of which city</i>	336	10	29	26	36
6	Małomice.....	419	17	30	28	73
7	w tym miasto..... <i>of which city</i>	297	8	23	22	52
8	Szprotawa.....	1994	47	168	148	323
9	w tym miasto..... <i>of which city</i>	1363	17	102	93	218
	Gminy wiejskie: <i>Rural gminas:</i>					
10	Brzeźnica.....	227	17	26	25	39
11	Niegostawice.....	229	28	10	9	70
12	Wymiarki.....	155	17	13	11	23
13	Żagań.....	525	24	49	42	93
14	ŻARSKI.....	9433	224	741	687	1071
	Gminy miejskie: <i>Urban gminas:</i>					
15	Łęknica.....	479	-	7	6	16
16	Żary.....	4423	23	313	293	432
	Gminy miejsko-wiejskie: <i>Urban-rural gminas:</i>					
17	Jasień.....	603	19	75	68	90
18	w tym miasto..... <i>of which city</i>	446	6	57	50	54
19	Lubsko.....	1704	42	146	142	185
20	w tym miasto..... <i>of which city</i>	1457	21	114	110	138
	Gminy wiejskie: <i>Rural gminas:</i>					
21	Brody.....	203	33	26	23	27
22	Lipinki Łużyckie.....	234	18	20	18	30
23	Przewóz.....	254	28	15	10	26
24	Trzebień.....	407	19	28	23	66
25	Tuplice.....	227	8	30	25	29
26	Żary.....	899	34	81	79	170
	Miasto na prawach powiatu <i>City with powiat status</i>					
27	Zielona Góra.....	17914	127	1337	1227	1837

<sup>a</sup> Bez osób prowadzących gospodarstwa indywidualne w rolnictwie.  
<sup>a</sup> Excluding persons tending private farms in agriculture.

## RANYCH SEKCJI W 2014 R. (dok.)

## SECTIONS IN 2014 (cont.)

Of which						Lp. No.
handel; naprawa pojazdów samo- chodowych <sup>a</sup> <i>trade; repair of motor vehicles<sup>a</sup></i>	transport i gospo- darka magazyno- wa <i>transportation and storage</i>	zakwaterowanie i gastronomia <sup>a</sup> <i>accommodation and catering<sup>a</sup></i>	informacja i komunikacja <i>information and communication</i>	obsługa rynku nieruchomości <sup>a</sup> <i>real estate activities</i>	działalność profesjonalna, naukowa i techniczna <i>professional, scientific and technical activities</i>	
1991	360	215	91	1050	335	1
58	3	2	2	80	5	2
831	179	90	41	518	184	3
147	15	21	7	74	16	4
95	9	12	5	56	13	5
106	20	10	4	81	8	6
61	11	6	4	75	5	7
545	89	65	26	276	66	8
373	51	44	17	219	50	9
66	11	5	1	6	9	10
46	17	5	2	-	5	11
38	7	3	1	3	4	12
154	19	14	7	12	38	13
2896	412	237	113	1267	467	14
322	1	17	2	51	2	15
1267	219	121	68	646	287	16
169	25	10	4	96	26	17
124	15	7	4	93	21	18
419	58	35	18	380	69	19
348	50	30	14	378	64	20
51	6	5	2	3	11	21
66	11	2	6	17	11	22
95	12	8	-	17	4	23
167	17	10	2	11	8	24
76	12	6	3	13	6	25
264	51	23	8	33	43	26
4560	1207	441	640	1447	1919	27

TABL. 3 (93). **SPÓŁKI HANDLOWE WEDŁUG FORM PRAWNYCH W 2014 R.**  
 Stan w dniu 31 XII  
 COMMERCIAL COMPANIES BY LEGAL STATUS IN 2014  
 As of 31 XII

WYSZCZEGÓLNIENIE SPECIFICATION	Ogółem Grand total	Spółki kapitałowe Companies			Spółki osobowe <sup>a</sup> Partnerships <sup>a</sup>		
		razem total	akcyjne joint stock	z ograniczoną odpowiedzialnością with limited liability	razem total	w tym of which	
						jawne unlimited	komandytowe limited
<b>WOJEWÓDZTWO VOIVODSHIP</b>	<b>9483</b>	<b>8344</b>	<b>157</b>	<b>8187</b>	<b>1139</b>	<b>751</b>	<b>302</b>
<b>Podregion gorzowski..... Subregion</b>	<b>3820</b>	<b>3408</b>	<b>36</b>	<b>3372</b>	<b>412</b>	<b>265</b>	<b>116</b>
Powiaty: Powiats:							
Gorzowski.....	534	484	5	479	50	34	16
Międzyrzecki.....	407	370	3	367	37	26	11
Stubicki.....	588	540	2	538	48	29	16
Strzelecko-drezdenecki....	214	184	-	184	30	23	4
Sulęciński.....	207	188	2	186	19	16	3
Miasto na prawach powiatu City with powiat status							
Gorzów Wlkp. ....	1870	1642	24	1618	228	137	66
<b>Podregion zielonogórski Subregion</b>	<b>5663</b>	<b>4936</b>	<b>121</b>	<b>4815</b>	<b>727</b>	<b>486</b>	<b>186</b>
Powiaty: Powiats:							
Krośnieński.....	277	236	1	235	41	32	5
Nowosolski.....	446	383	4	379	63	48	9
Świebodziński.....	418	366	21	345	52	38	13
Wschowski.....	193	159	1	158	34	26	7
Zielonogórski.....	615	524	10	514	91	67	23
Żagański.....	368	328	11	317	40	31	7
Żarski.....	656	602	11	591	54	43	10
Miasto na prawach powiatu City with powiat status							
Zielona Góra.....	2690	2338	62	2276	352	201	112

<sup>a</sup> W tym 54 spółki partnerskie i 32 spółki komandytowo-akcyjne.

<sup>a</sup> Of which 54 professional partnerships and 32 limited joint-stock partnerships.



Województwo lubuskie w 2014 r.

Stan w dniu 31 XII

Lubuskie voivodship in 2014

As of 31 XII

**Podział administracyjny**  
Administrative division

-  granica państwa  
state border
-  granice powiatów  
powiat border
-  granice gmin  
gmina border
-  miasta na prawach powiatu  
cities with powiat status
- KROŚNIENSKI**  
powiat  
powiat
- Żary  
siedziby gmin  
residences of gmina's authorities



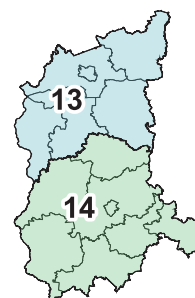
**Podział według nomenklatury jednostek terytorialnych do celów statystycznych (NTS)**

Division by nomenclature of territorial units for statistical purposes (NTS)

Podregiony (NTS 3):  
Subregions (NTS 3):

**13** gorzowski (5;1;29)

**14** zielonogórski (7;1;54)



W nawiasach podano odpowiednio liczbę:  
powiatów, miast na prawach powiatu, gmin.  
In brackets is given respectively number of:  
powiats, cities with powiat status, gminas.

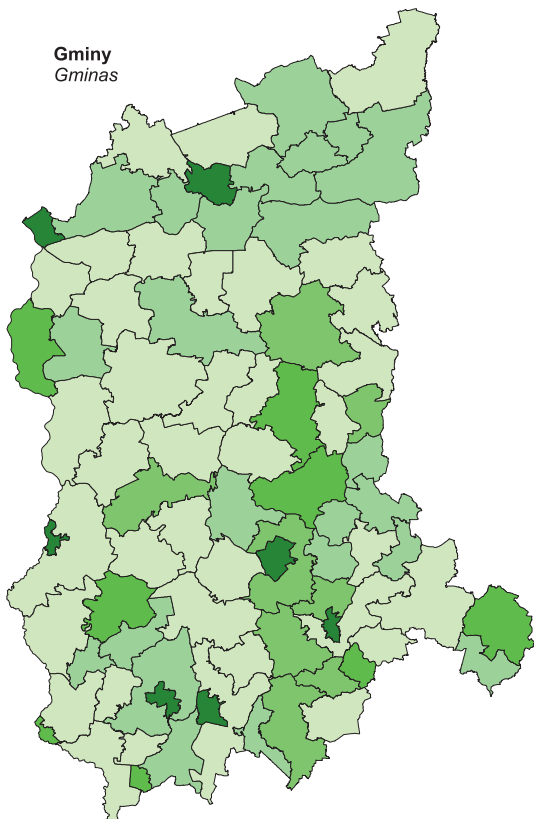
**Ludność w 2014 r.**

Stan w dniu 31 XII

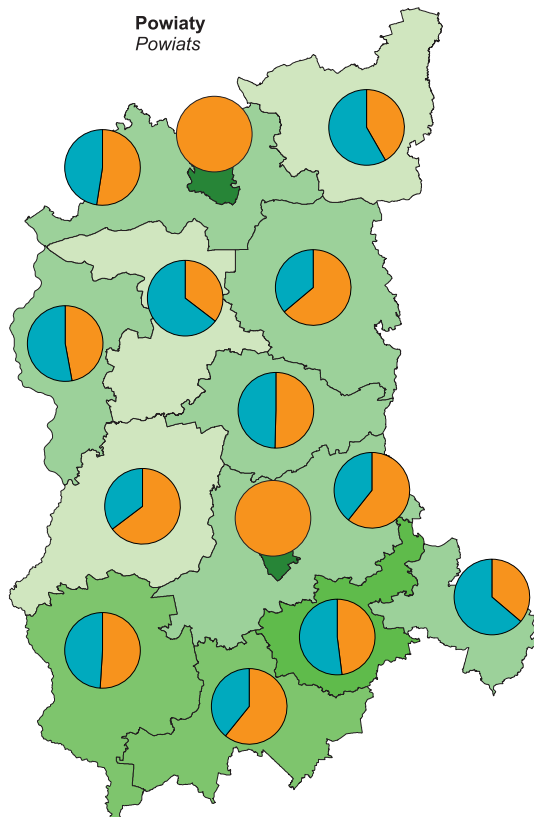
*Population in 2014*

*As of 31 XII*

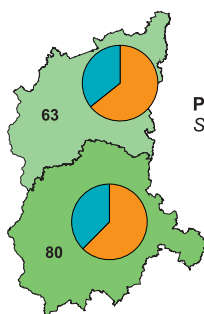
**Gminy**  
*Gminas*



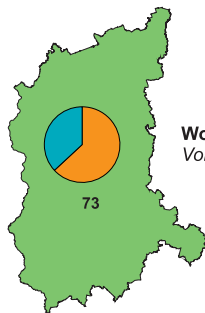
**Powiaty**  
*Powiats*



**Podregiony**  
*Subregions*



**Województwo**  
*Voivodship*



**Ludność na 1 km<sup>2</sup>**  
*Population per km<sup>2</sup>*

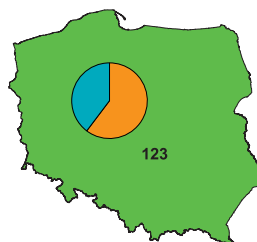
40 i mniej <i>and less</i>	(37;3)
41 - 70	(23;6)
71 - 100	(10;2)
101 - 200	(8;1)
201 i więcej <i>and more</i>	(5;2)

W nawiasach podano liczbę gmin i powiatów.  
*Number of gminas and powiats is given in parentheses.*

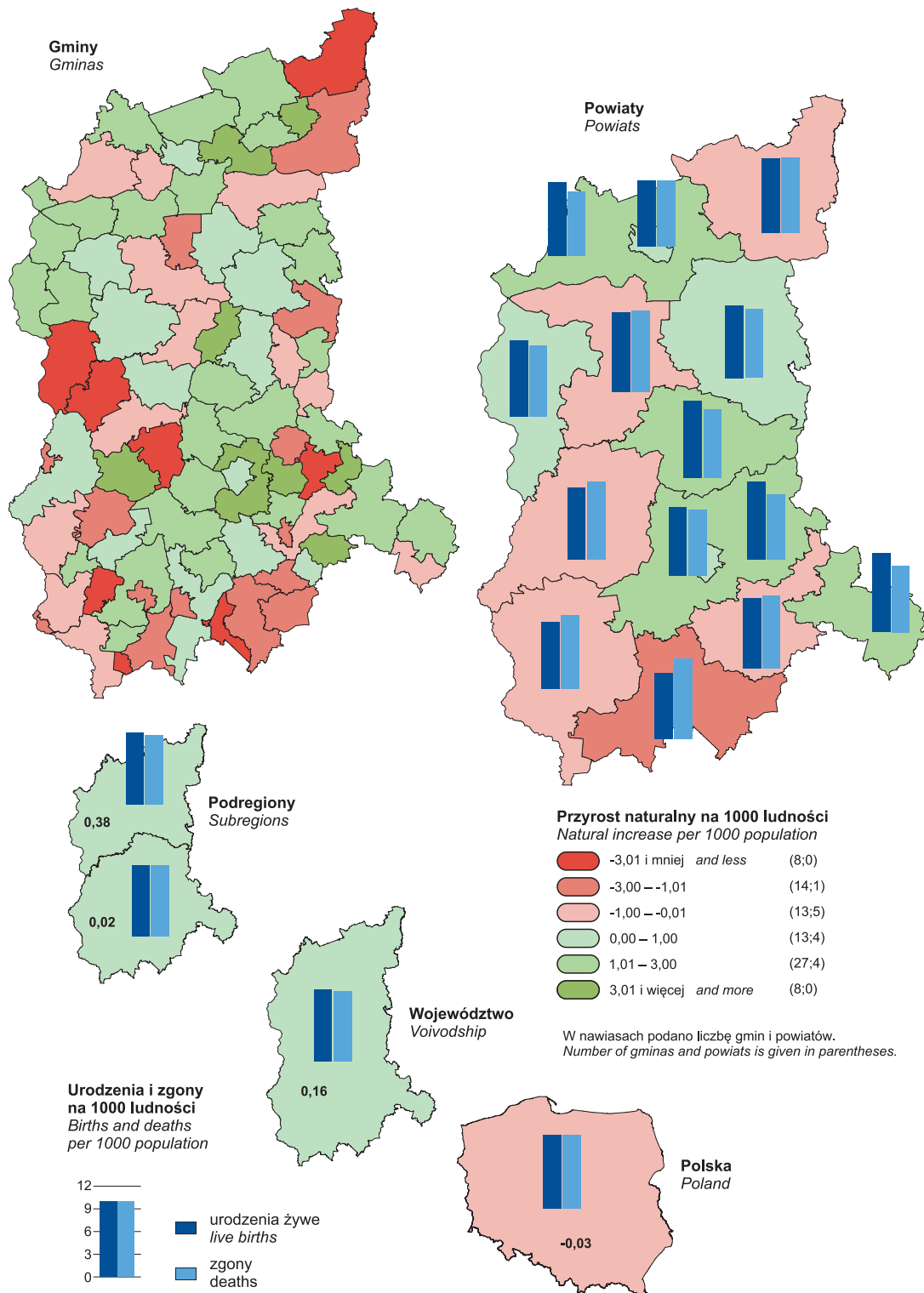
**Ludność**  
*Population*



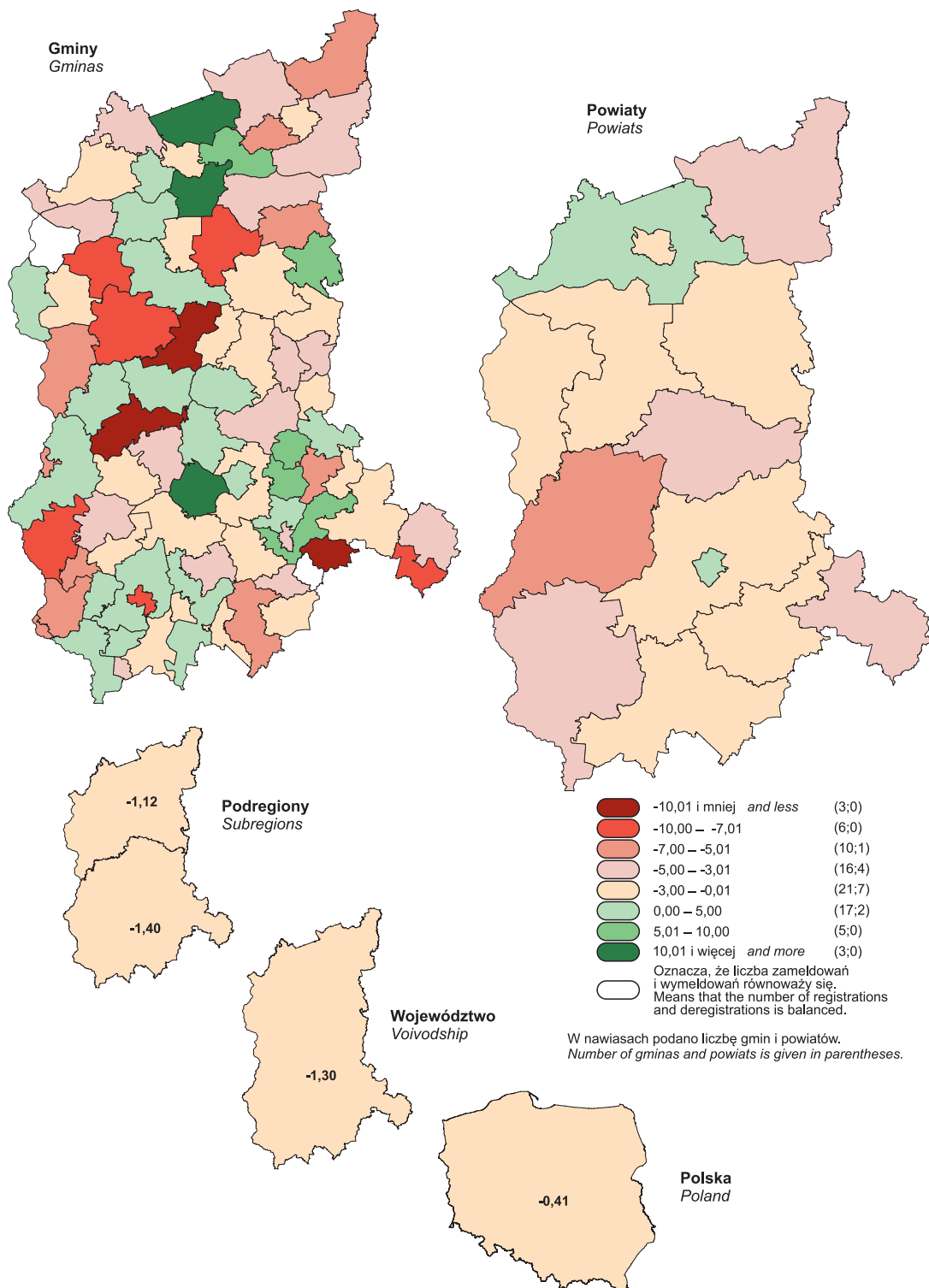
**Polska**  
*Poland*



Ruch naturalny ludności w 2014 r.  
Vital statistics in 2014



**Saldo migracji wewnętrznych i zagranicznych na pobyt stały na 1000 ludności w 2014 r.**  
*Net internal and international migration for permanent residence per 1000 population in 2014*



**Stopa bezrobocia rejestrowanego w 2014 r.**

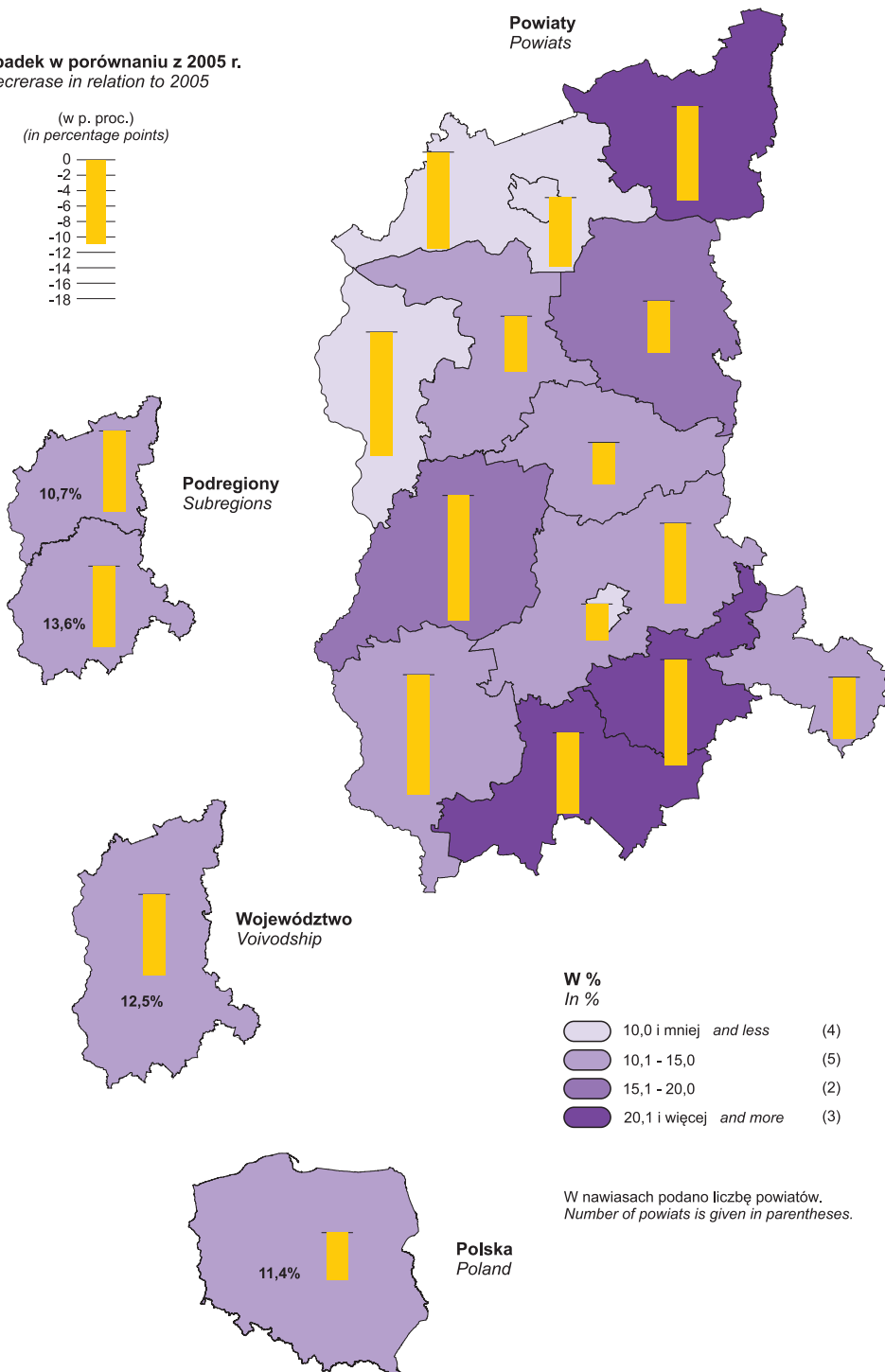
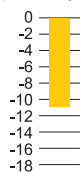
Stan w dniu 31 XII

*Registered unemployment rate in 2014*

*As of 31 XII*

**Spadek w porównaniu z 2005 r.**  
*Decrease in relation to 2005*

(w p. proc.)  
*(in percentage points)*

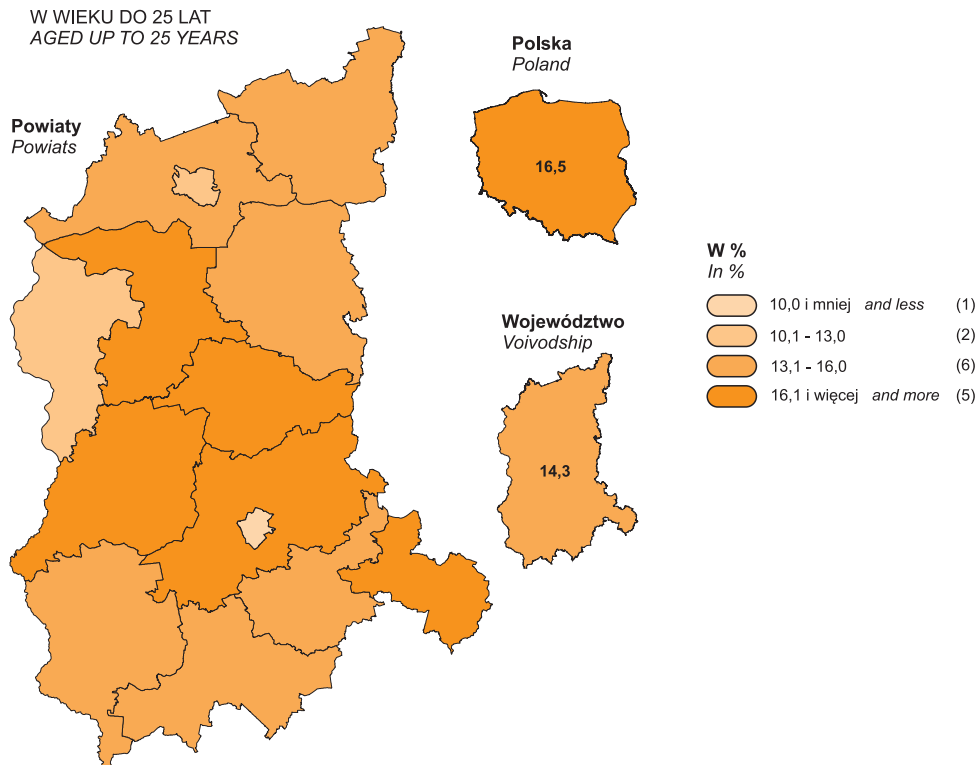


**Wybrane kategorie bezrobotnych zarejestrowanych w % ogółem w 2014 r.**

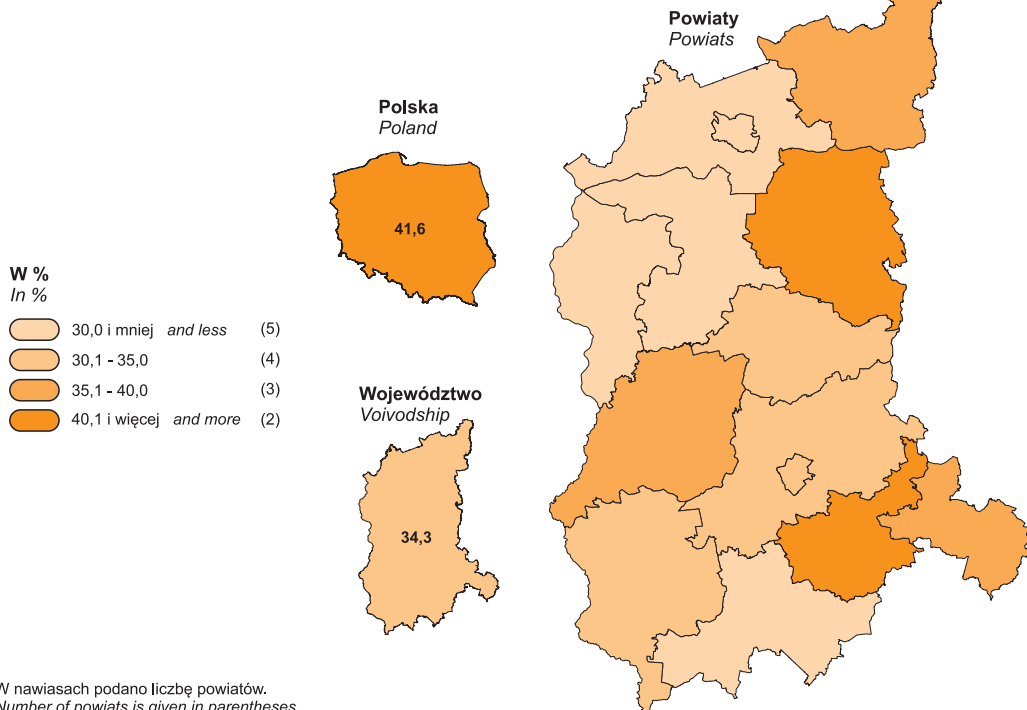
Stan w dniu 31 XII

*Selected categories of unemployed persons in % of total in 2014*

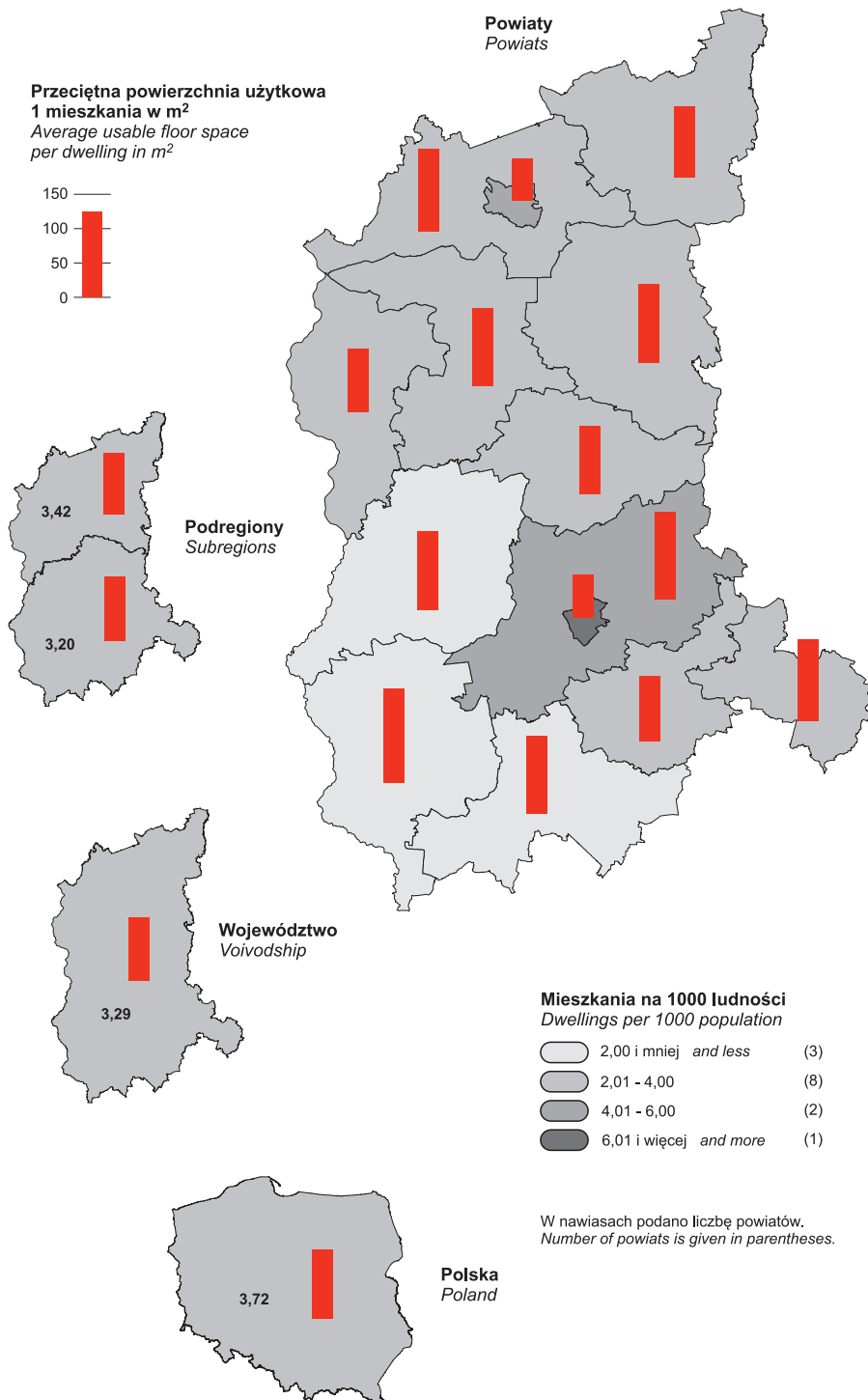
*As of 31 XII*



**POZOSTAJĄCY BEZ PRACY DŁUŻEJ NIŻ 1 ROK**  
**OUT OF WORK FOR LONGER THAN 1 YEAR**

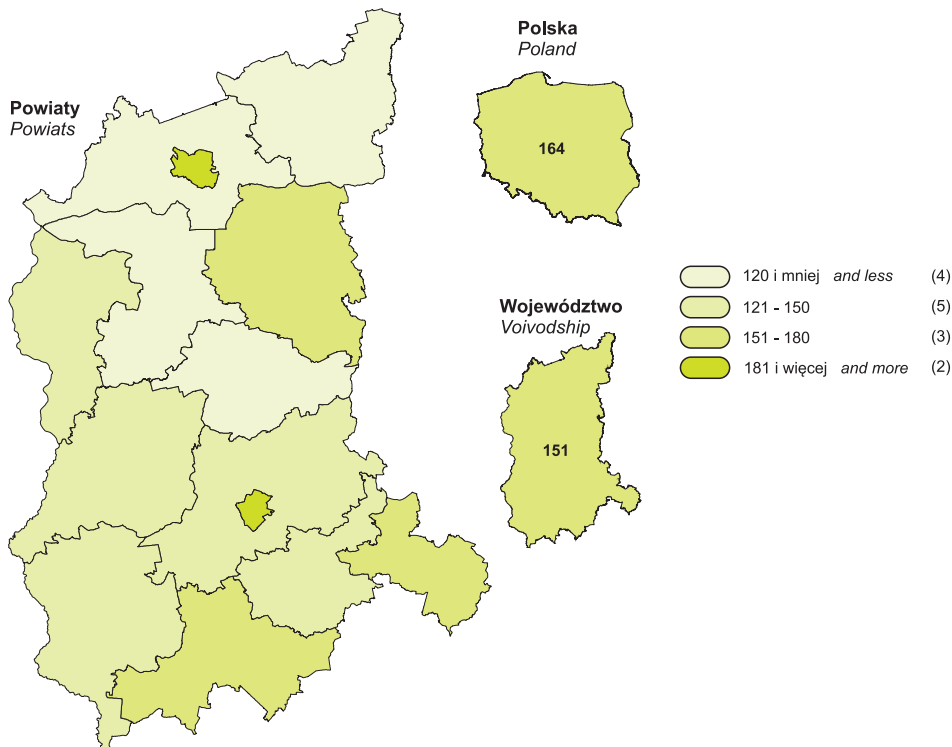


Mieszkania oddane do użytkowania w 2014 r.  
Dwellings completed in 2014

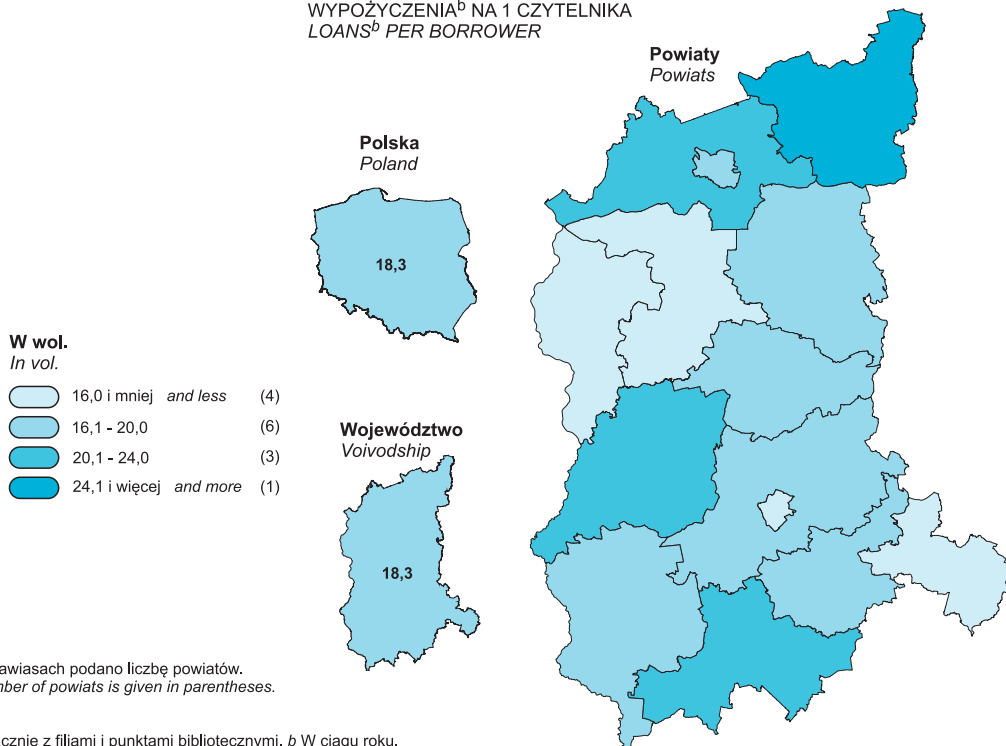


**Biblioteki publiczne<sup>a</sup> w 2014 r.**  
*Public libraries<sup>a</sup> in 2014*

CZYTELNICY<sup>b</sup> NA 1000 LUDNOŚCI  
 BORROWERS<sup>b</sup> PER 1000 POPULATION



WYPOŻYCZENIA<sup>b</sup> NA 1 CZYTELNIA  
 LOANS<sup>b</sup> PER BORROWER

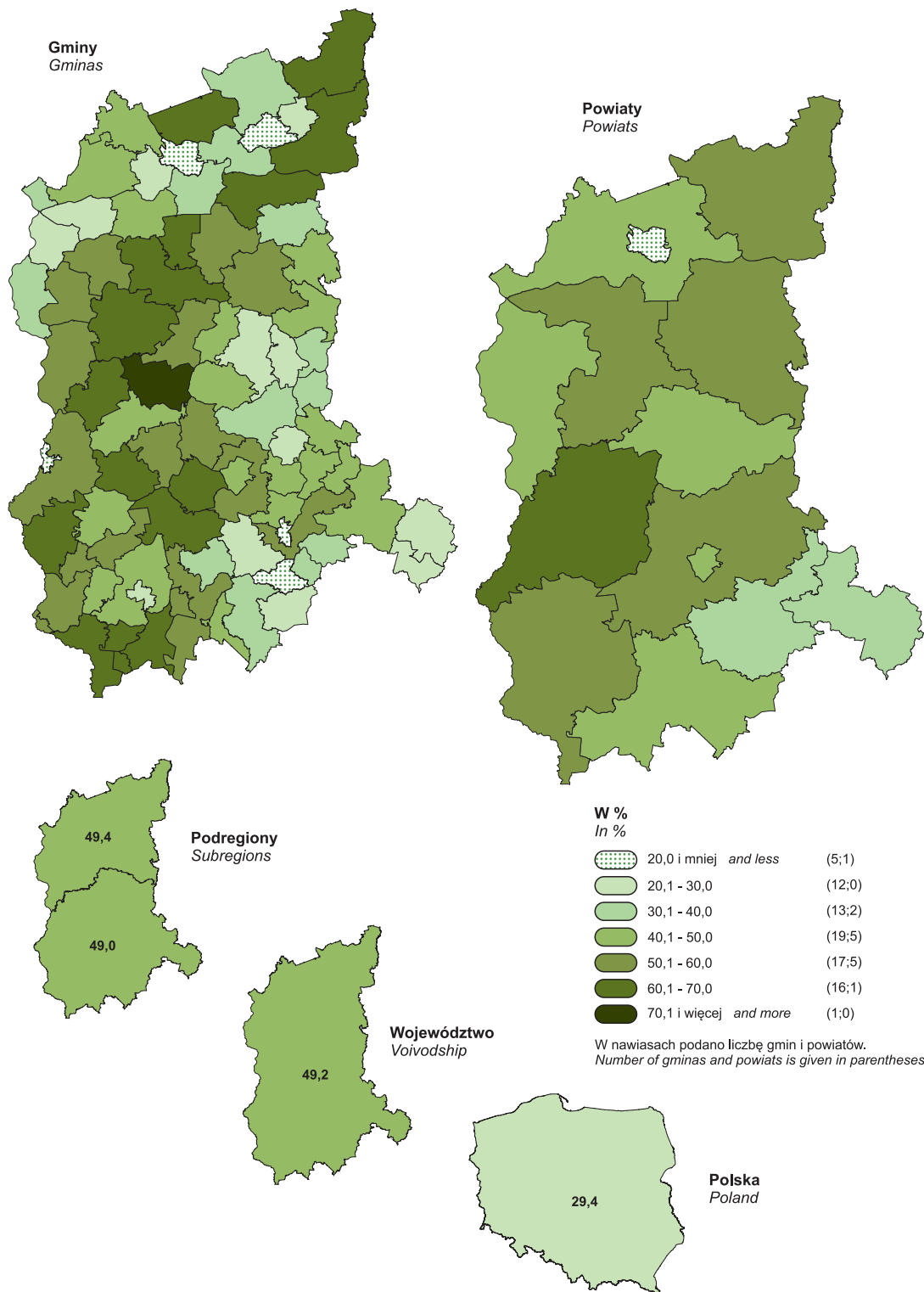


W nawiasach podano liczbę powiatów.  
 Number of powiats is given in parentheses.

<sup>a</sup> Łącznie z filiami i punktami bibliotecznymi. <sup>b</sup> W ciągu roku.  
<sup>a</sup> Including branches and library service points. <sup>b</sup> During the year.

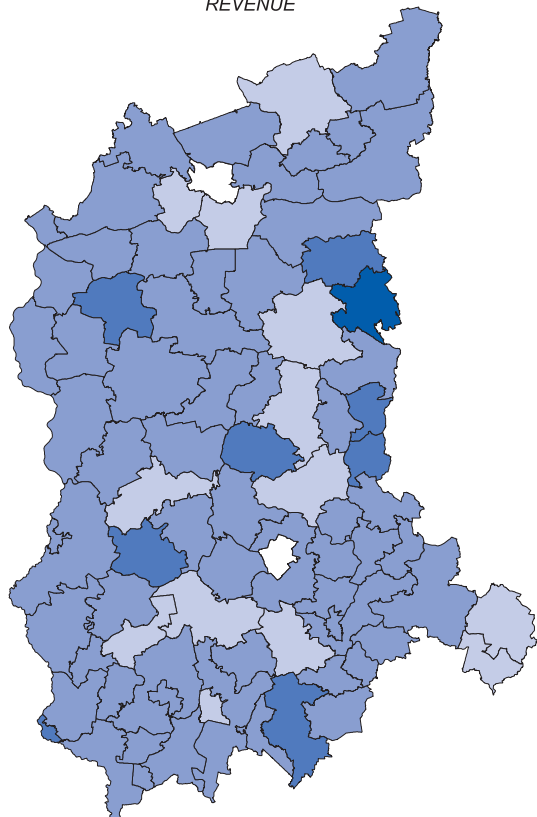


**Lesistość w 2014 r.**  
Stan w dniu 31 XII  
*Forestry covers in 2014*  
As of 31 XII

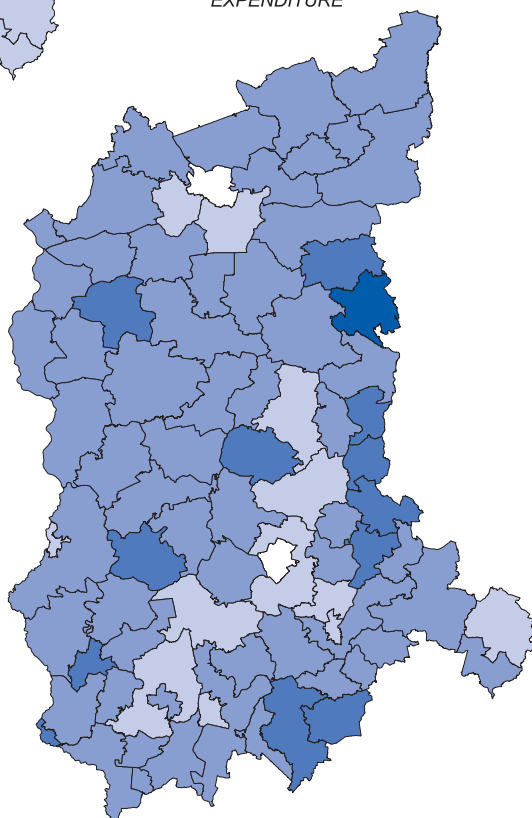


**Dochody i wydatki budżetów gmin<sup>a</sup> na 1 mieszkańca w 2014 r.**  
*Revenue and expenditure of budgets of gminas<sup>a</sup> per capita in 2014*

**DOCHODY**  
**REVENUE**



**WYDATKI**  
**EXPENDITURE**



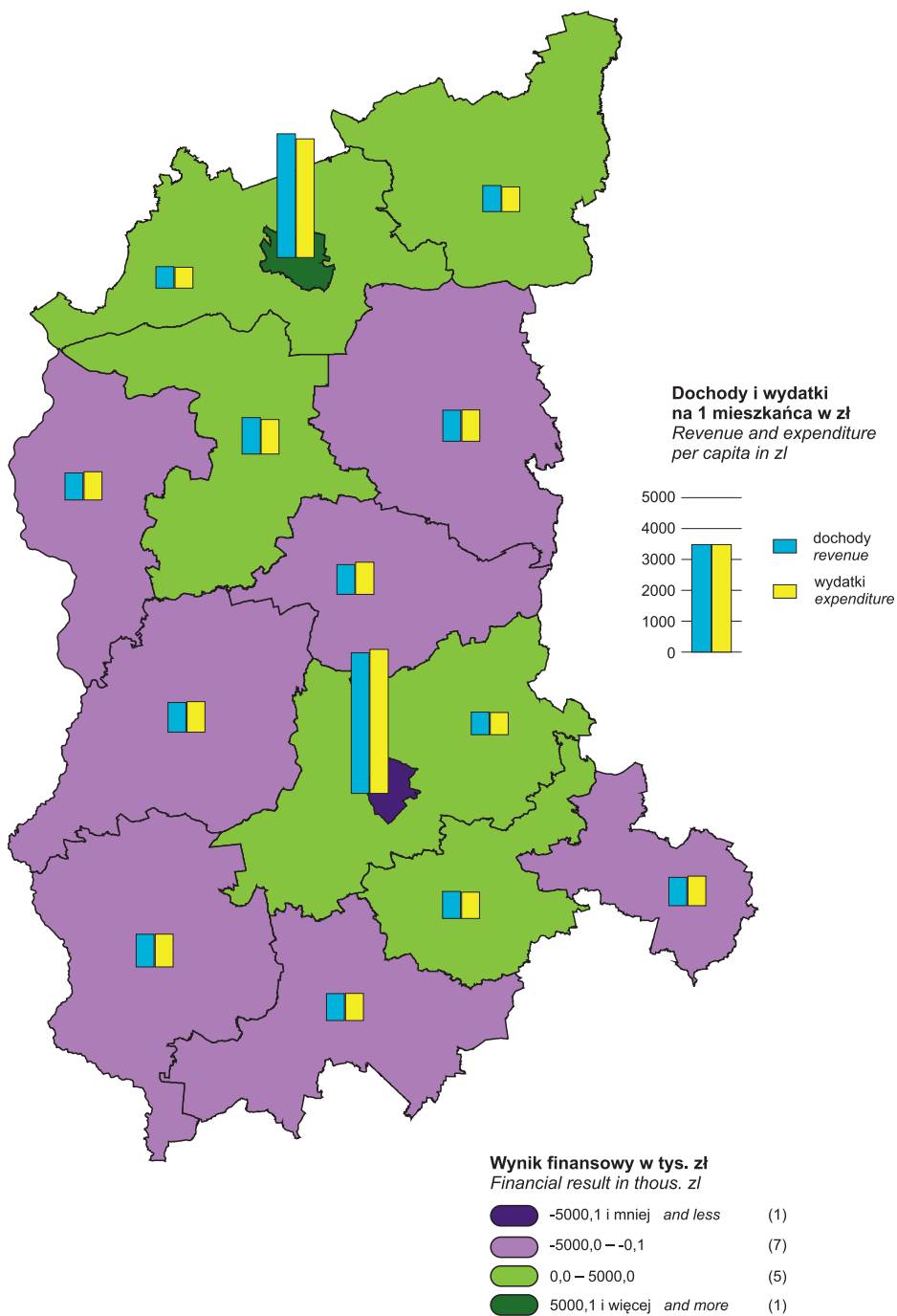
**W zł**  
*In zł*

	Dochody Revenue	Wydatki Expenditure
3000,00 i mniej <i>and less</i>	(13)	(12)
3000,01 - 4000,00	(60)	(57)
4000,01 - 5000,00	(8)	(12)
5000,01 i więcej <i>and more</i>	(1)	(1)

W nawiasach podano liczbę gmin.  
*Number of gminas is given in parentheses.*

<sup>a</sup> Z wyłączeniem miast na prawach powiatu.  
*a Excluding cities with powiat status.*

**Dochody, wydatki i wynik finansowy budżetów powiatów i miast na prawach powiatu w 2014 r.**  
Revenue, expenditure and financial result of budgets of powiats and cities with powiat status in 2014



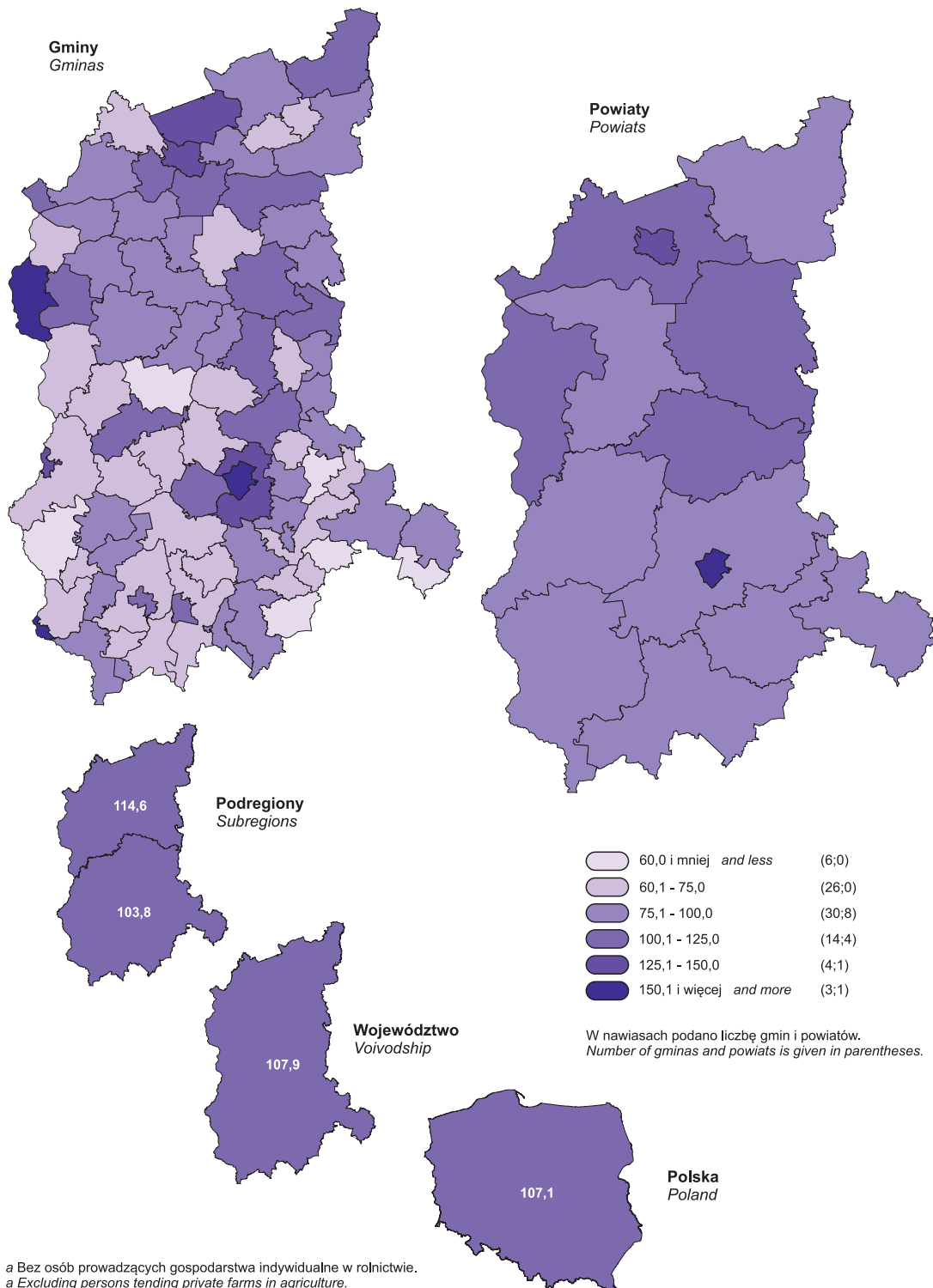
W nawiasach podano liczbę powiatów.  
Number of powiats is given in parentheses.

**Podmioty gospodarki narodowej<sup>a</sup> w rejestrze REGON na 1000 ludności w 2014 r.**

Stan w dniu 31 XII

*Entities of the national economy<sup>a</sup> in the REGON register per 1000 population in 2014*

As of 31 XII



<sup>a</sup> Bez osób prowadzących gospodarstwa indywidualne w rolnictwie.  
<sup>a</sup> Excluding persons tending private farms in agriculture.