



URZĄD STATYSTYCZNY W ZIELONEJ GÓRZE  
STATISTICAL OFFICE IN ZIELONA GÓRA

**WOJEWÓDZTWO  
LUBUSKIE**

**PODREGIONY  
POWIATY  
GMINY**

**2016**

**SUBREGIONS  
POWIATS  
GMINAS**

**LUBUSKIE  
VOIVODSHIP**

ZIELONA GÓRA 2016

ZESPÓŁ REDAKCYJNY  
URZĘDU STATYSTYCZNEGO

*EDITORIAL BOARD  
OF STATISTICAL OFFICE*

PRZEWODNICZĄCY

*PRESIDENT*

Roman Fedak

Z-CA PRZEWODNICZĄCEGO

*VICE-PRESIDENT*

Krystyna Motyl

REDAKTOR GŁÓWNY

*EDITOR-IN-CHIEF*

Robert Wróbel

Członkowie

*Members*

Wioletta Bielecka, Marlena Gajewska, Teresa Sokołowska,  
Bogusława Kołeczek, Robert Wróbel

Redakcja i skład  
komputerowy – Lubuski  
Ośrodek Badań Regionalnych  
Urzędu Statystycznego

*Edited and setting –  
Lubuskie Centre for  
Regional Surveys  
of Statistical Office*

Projekt okładki

*Cover design*

Lidia Motrenko-Makuch

Wykresy

*Graphs*

Marek Bartoszewicz

**Prosimy o podanie źródła przy  
publikowaniu danych US**

***When publishing SO data  
please indicate source***

**Publikacja dostępna na CD  
oraz w Internecie -  
zielonagora.stat.gov.pl**

***Publication available on  
CD and on the Internet -  
zielonagora.stat.gov.pl***

---

Druk:

Zakład Wydawnictw Statystycznych w Warszawie

*Printing:*

---

## Przedmowa


Spełniając oczekiwania wielu instytucji, przede wszystkim szczebla regionalnego oraz jednostek samorządu terytorialnego, Urząd Statystyczny w Zielonej Górze przekazuje Państwu publikację uzupełniającą kolejne wydanie Rocznika Statystycznego Województwa Lubuskiego 2016.

Publikacja niniejsza, poza uwagami ogólnymi, zawiera tablice przeglądowe prezentujące ważniejsze dane o województwie, wybrane dane o podregionach (poziom NTS 3), a także kompleksowy zestaw danych zaprezentowanych w 16 działach - w grupowaniach powiatowych za 2015 r.

Publikacja została opracowana w polsko-angielskiej wersji językowej - dostępna jest również na płycie kompaktowej.

Oddając w ręce Państwa publikację WOJEWÓDZTWO LUBUSKIE 2016 - PODREGIONY, POWIATY, GMINY, dziękuję wszystkim osobom i instytucjom za przekazane informacje i będę wdzięczny za wnioski oraz uwagi przyczyniające się do kształtowania i wzbogacania jej treści.

Dyrektor  
Urzędu Statystycznego  
w Zielonej Górze



Roman Fedak

Zielona Góra, grudzień 2016 r.

## **Preface**


*In order to meet the needs of numerous institutions, including regional institutions and local authority units, the Statistical Office in Zielona Góra presents you this supplementary publication to the next edition of the Statistical Yearbook of Lubuskie Voivodship 2016.*

*The publication contains general notes and tables which present major data on the voivodship, selected data on its subregions (level NTS 3), as well as complete data on its powiats for 2015, organised in 16 thematic chapters.*

*The publication is available as Polish – English version and on a compact disc.*

*Presenting you the publication “Lubuskie Voivodship 2016 - Subregions, Powiats, Gminas” I would like to express my gratitude to all persons and institutions for the information they submitted and I would be obliged to have your comments and opinions, which would help us improve the content of this publication.*

*President  
of the Statistical Office  
in Zielona Góra*



Roman Fedak

*Zielona Góra, December 2016*

**SPIS RZECZY****CONTENTS**

	Strona Page
<b>Przedmowa</b> .....	<b>Preface</b> ..... 3-4
<b>Objaśnienia znaków umownych. Skróty</b> .....	<b>Symbols. Abbreviations</b> ..... 10-11
<b>Uwagi ogólne</b> .....	<b>General notes</b> ..... 12-15
<b>TABLICE PRZEGLĄDOWE</b>	<b>REVIEW TABLES</b>
I. Ważniejsze dane o województwie (2000, 2005, 2008-2015).....	<i>Major data on the voivodship (2000, 2005, 2008-2015)</i> ..... 16-33
II. Wybrane dane o podregionach (NTS 3) i powiatach (NTS 4) [2005, 2015] .....	<i>Selected data by subregions (NTS 3) and powiats (NTS 4) [2005, 2015]</i> ..... 34-47
<b>DZIAŁY</b>	<b>CHAPTERS</b>
I. Stan i ochrona środowiska .....	<i>Environmental protection</i> ..... 48-64
II. Podział administracyjny i samo- rząd terytorialny .....	<i>Administrative division and territorial self-government</i> ..... 65-72
III. Bezpieczeństwo publiczne .....	<i>Public safety</i> ..... 73-75
IV. Ludność .....	<i>Population</i> ..... 76-103
V. Rynek pracy. Wynagrodzenia .....	<i>Labour market. Wages and salaries</i> ..... 104-130
VI. Infrastruktura komunalna. Mieszkania .....	<i>Municipal infrastructure. Dwellings</i> ..... 131-159
VII. Edukacja i wychowanie.....	<i>Education</i> ..... 160-189
VIII. Ochrona zdrowia i pomoc społeczna .....	<i>Health care and social welfare</i> 190-199
IX. Kultura. Turystyka. Sport .....	<i>Culture. Tourism. Sport</i> ..... 200-210
X. Leśnictwo .....	<i>Forestry</i> ..... 211-226
XI. Transport .....	<i>Transport</i> ..... 237-230
XII. Handel .....	<i>Trade</i> ..... 231-232
XIII. Finanse publiczne .....	<i>Public finance</i> ..... 233-270
XIV. Inwestycje. Środki trwale .....	<i>Investments. Fixed assets</i> ..... 271-274
XV. Rachunki regionalne.....	<i>Regional accounts</i> ..... 275-278
XVI. Podmioty gospodarki narodowej...	<i>Entities of the national economy</i> ..... 279-304

## SPIS TABLIC

## LIST OF TABLES

		Tablica Table	Strona Page
<b>DZIAŁ I. STAN I OCHRONA ŚRODOWISKA</b>	<b>CHAPTER I. ENVIRONMENTAL PROTECTION</b>		
Uwagi ogólne .....	General notes .....	x	48
Pobór wody na potrzeby gospodarki narodowej i ludności w 2015 r. ....	Water withdrawal for needs of the national economy and population in 2015 .....	1	54
Powierzchnia i pobór wody do nawodnień w rolnictwie i leśnictwie oraz napełniania stawów rybnych w 2015 r. ....	Area and water withdrawal for irrigation in agriculture and forestry as well as water for filling up fish ponds in 2015 .....	2	55
Zużycie wody na potrzeby gospodarki narodowej i ludności w 2015 r. ....	Water consumption for needs of the national economy and population in 2015 .....	3	56
Ścieki przemysłowe i komunalne oraz ludność korzystająca z oczyszczalni ścieków w 2015 r. ....	Industrial and municipal wastewater and population connected to wastewater treatment plants in 2015 .....	4	57
Oczyszczalnie ścieków w 2015 r. ....	Waste water treatment plants in 2015 .....	5	58
Emisja i redukcja zanieczyszczeń powietrza w 2015 r. ....	Emission and reduction of air pollutants in 2015 .....	6	59
Ochrona przyrody i krajobrazu w 2015 r. ....	Nature and landscape protection in 2015 .....	7	60
Odpady wytworzone i dotychczas składowane (nagromadzone) oraz tereny ich składowania w 2015 r. ....	Waste generated and landfilled up to now (accumulated) as well as their storage yards areas in 2015 .....	8	61
Nakłady na środki trwałe służące ochronie środowiska i gospodarce wodnej według wybranych kierunków inwestowania w 2015 r. (ceny bieżące) .....	Outlays on fixed assets in environmental protection and water management by selected directions of investing in 2015 .....	9	62
Nakłady na środki trwałe służące ochronie środowiska i gospodarce wodnej według źródeł finansowania w 2015 r. (ceny bieżące) .....	Outlays on fixed assets in environmental protection and water management by financing source in 2015 .....	10	63
<b>DZIAŁ II. PODZIAŁ ADMINISTRACYJNY I SAMORZĄD TERYTORIALNY</b>	<b>CHAPTER II. ADMINISTRATIVE DIVISION AND TERRITORIAL SELF-GOVERNMENT</b>		
Uwagi ogólne .....	General notes .....	x	65
Jednostki podziału terytorialnego w 2015 r. ....	Territorial division units in 2015 .....	1(11)	66
Radni gmin według płci, wieku i poziomu wykształcenia w 2015 r. ....	Councillors of gmina councils by sex, age and educational level in 2015 .....	2(12)	67
Radni rad powiatów i miast na prawach powiatu według płci, wieku i poziomu wykształcenia w 2015 r. ....	Councillors of powiat councils and city councils in cities with powiat status by sex, age and educational level in 2015 .....	3(13)	72
<b>DZIAŁ III. BEZPIECZEŃSTWO PUBLICZNE</b>	<b>CHAPTER III. PUBLIC SAFETY</b>		
Uwagi ogólne .....	General notes .....	x	73
Przestępstwa stwierdzone przez Policję w zakończonych postępowaniach przygotowawczych w 2015 r. ....	Ascertained crimes by the Police in completed preparatory proceedings in 2015 .....	1(14)	74
Wskaźniki wykrywalności sprawców przestępstw stwierdzonych przez Policję w 2015 r. ....	Rates of detectability of delinquents in ascertained crimes by the Police in 2015 .....	2(15)	75
<b>DZIAŁ IV. LUDNOŚĆ</b>	<b>CHAPTER IV. POPULATION</b>		
Uwagi ogólne .....	General notes .....	x	76
Powierzchnia i ludność w 2015 r. ....	Area and population in 2015 .....	1(16)	80
Ludność według płci oraz biologicznych grup wieku w 2015 r. ....	Population by sex and biological and educational age groups in 2015 .....	2(17)	92
Ruch naturalny ludności w 2015 r. ....	Vital statistics in 2015 .....	3(18)	93
Małżeństwa, rozwody i separacje w 2015 r. ....	Marriages, divorces and separations in 2015 .....	4(19)	99
Zgony według wybranych przyczyn w 2014 r. ....	Deaths by selected causes in 2014 .....	5(20)	100
Migracje wewnętrzne i zagraniczne ludności na pobyt stały w 2015 r. ....	Internal and international migration of population for permanent residence in 2015 .....	6(21)	101
Migracje wewnętrzne ludności na pobyt stały w 2015 r. ....	Internal migration of population for permanent residence in 2015 .....	7(22)	102

		Tablica Table	Strona Page
<b>DZIAŁ V. RYNEK PRACY. WYNAGRODZENIA CHAPTER V. LABOUR MARKET. WAGES AND SALARIES</b>			
Uwagi ogólne .....	General notes .....	x	104
Pracujący w 2015 r. ....	Employed persons in 2015.....	1(23)	110
Przeciętne zatrudnienie w 2015 r. ....	Average paid employment in 2015.....	2(24)	116
Bezrobotni zarejestrowani i stopa bezrobocia w 2015 r. ....	Registered unemployed persons and unemployment rate in 2015.....	3(25)	117
Bezrobotni nowo zarejestrowani i wyrejestrowani oraz oferty pracy w 2015 r. ....	Newly registered unemployed persons and persons removed from unemployment rolls as well as job offers in 2015....	4(26)	118
Bezrobotni zarejestrowani według płci w 2015 r. ....	Registered unemployed persons by sex in 2015.....	5(27)	119
Bezrobotni zarejestrowani według wieku i poziomu wykształcenia w 2015 r. ....	Registered unemployed persons by age and educational level in 2015.....	6(28)	122
Bezrobotni zarejestrowani według czasu pozostawania bez pracy w 2015 r. ....	Registered unemployed persons by duration of unemployment in 2015.....	7(29)	123
Bezrobotni zarejestrowani według stażu pracy w 2015 r. ....	Registered unemployed persons with a specific situation on the labour market in 2015.....	8(30)	124
Bezrobotni zarejestrowani będący w szczególnej sytuacji na rynku pracy w 2015 r. ....	Registered unemployed persons by work seniority in 2015.....	9(31)	125
Poszkodowani w wypadkach przy pracy oraz liczba dni niezdolności do pracy spowodowanej wypadkami w 2015 r. ....	Persons injured in accidents at work and the number of days an inability to work caused by accidents in 2015.....	10(32)	126
Zatrudnieni w warunkach zagrożenia w 2015 r. ....	Persons working in hazardous conditions in 2015.....	11(33)	127
Zatrudnieni w warunkach zagrożenia czynnikami szkodliwymi i niebezpiecznymi dla zdrowia w 2015 r. ....	Persons working in hazardous conditions to agents harmful and hazardous to health in 2015.....	12(34)	128
Zatrudnieni na stanowiskach pracy, dla których dokonano oceny ryzyka zawodowego w 2015 r. ....	Paid employees on position for which evaluation of occupational risk was done in 2015.....	13(35)	129
Przeciętne miesięczne wynagrodzenia brutto w 2015 r. ....	Average monthly gross wages and salaries in 2015.....	14(36)	130
<b>DZIAŁ VI. INFRASTRUKTURA KOMUNALNA. CHAPTER VI. MUNICIPAL INFRASTRUCTURE. MIESZKANIA DWELLINGS</b>			
Uwagi ogólne .....	General notes .....	x	131
Wodociągi i kanalizacja w 2015 r. ....	Water supply and sewage systems in 2015	1(37)	134
Sieć gazowa oraz odbiorcy i zużycie gazu z sieci w gospodarstwach domowych w 2015 r. ....	Gas supply systems as consumers and consumption of gas from supply system in households in 2015.....	2(38)	140
Odbiorcy oraz zużycie energii elektrycznej w gospodarstwach domowych w 2015 r. ....	Consumers and consumption of electricity in households in 2015.....	3(39)	141
Odpady komunalne zmieszane, nieczystości ciekłe i składowiska w 2015 r. ....	Mixed municipal waste, liquid waste and landfill sites in 2015.....	4(40)	142
Zasoby mieszkaniowe w 2015 r. ....	Dwelling stocks in 2015.....	5(41)	143
Mieszkania w zasobach mieszkaniowych wyposażone w instalacje w 2015 r. ....	Dwellings in dwelling stocks fitted with installations in 2015.....	6(42)	149
Budynki oddane do użytkowania w 2015 r. ....	Buildings completed in 2015.....	7(43)	150
Mieszkania oddane do użytkowania w 2015 r. ....	Dwellings completed in 2015.....	8(44)	151
Wybrane wskaźniki w zakresie mieszkań oddanych do użytkowania w 2015 r. ....	Selected indices of dwellings completed in 2015.....	9(45)	157
Mieszkania oddane do użytkowania wyposażone w instalacje w 2015 r. ....	Dwellings completed fitted with installations in 2015.....	10(46)	158
Mieszkania oddane do użytkowania według form budownictwa w 2015 r. ....	Dwellings completed by forms of construction in 2015.....	11(47)	159

		Tablica Table	Strona Page
<b>DZIAŁ VII. EDUKACJA I WYCHOWANIE</b>	<b>CHAPTER VII. EDUCATION</b>		
Uwagi ogólne .....	<i>General notes .....</i>	x	160
Szkoły podstawowe dla dzieci i młodzieży w roku szkolnym 2015/16.....	<i>Primary schools for children and youth in the 2015/16 school year .....</i>	1(48)	163
Gimnazja dla dzieci i młodzieży w roku szkolnym 2015/16 .....	<i>Lower secondary schools for children and youth in the 2015/16 school year.....</i>	2(49)	169
Zasadnicze szkoły zawodowe dla młodzieży w roku szkolnym 2015/16.....	<i>Basic vocational schools for youth in the 2015/16 school year.....</i>	3(50)	175
Licea ogólnokształcące dla młodzieży w roku szkolnym 2015/16 .....	<i>General secondary schools for youth in the 2015/16 school year .....</i>	4(51)	176
Technika dla młodzieży w roku szkolnym 2015/16 .....	<i>Technical secondary schools for youth in the 2015/16 school year .....</i>	5(52)	177
Szkoły policealne w roku szkolnym 2015/16 ....	<i>Post-secondary schools in the 2015/16 school year.....</i>	6(53)	178
Uczący się języków obcych w szkołach podstawowych i gimnazjach dla dzieci i młodzieży w roku szkolnym 2015/16.....	<i>Pupils and students studying foreign languages in primary schools and lower secondary schools for children and youth in the 2015/16 school year.....</i>	7(54)	179
Uczący się języków obcych w szkołach ponadgimnazjalnych dla dzieci i młodzieży oraz policealnych w roku szkolnym 2015/16...	<i>Students studying foreign languages in upper secondary schools for youth and postsecondary schools in the 2015/16 school year.....</i>	8(55)	181
Szkoły dla dorosłych w roku szkolnym 2015/16	<i>Schools for adults in the 2015/16 school year</i>	9(56)	183
Wychowanie przedszkolne (w roku szkolnym 2015/16 .....	<i>Pre-primary education in the 2015/16 school year.....</i>	10(57)	184
<b>DZIAŁ VIII. OCHRONA ZDROWIA I POMOC SPOŁECZNA</b>	<b>CHAPTER VIII. HEALTH CARE AND SOCIAL WELFARE</b>		
Uwagi ogólne .....	<i>General notes .....</i>	x	190
Łóżka w szpitalach ogólnych, apteki ogólnodostępne i punkty apteczne w 2015 r. ....	<i>Beds in general hospital, generally available pharmacies and pharmaceutical outlets in 2015.....</i>	1(58)	194
Ambulatoryjna opieka zdrowotna w 2015 r.....	<i>Out-patient health care in 2015.....</i>	2(59)	195
Żłobki i kluby dziecięce w 2015 r.....	<i>Nurseries and children's clubs in 2015.....</i>	3(60)	196
Rodzinną pieczę zastępczą w 2015 r.....	<i>Family foster care in 2015.....</i>	4(61)	197
Instytucjonalna pieczę zastępcza w 2015 r. ....	<i>Institutional foster care in 2015 .....</i>	5(62)	198
Pomoc społeczna stacjonarna w 2015 r.....	<i>Stationary social welfare in 2015.....</i>	6(63)	199
<b>DZIAŁ IX. KULTURA. TURYSTYKA. SPORT</b>	<b>CHAPTER IX. CULTURE. TOURISM. SPORT</b>		
Uwagi ogólne .....	<i>General notes .....</i>	x	200
Biblioteki publiczne (z filiami) w 2015 r.....	<i>Public libraries (with branches) in 2015....</i>	1(64)	201
Muzea w 2015 r. ....	<i>Museums in 2015.....</i>	2(65)	207
Kina stałe w 2015 r. ....	<i>Fixed cinemas in 2015.....</i>	3(66)	208
Baza noclegowa turystyki w 2015 r. ....	<i>Tourist accommodation establishments in 2015.....</i>	4(67)	209
Kluby sportowe w 2014 r.....	<i>Sports clubs in 2014 .....</i>	5(68)	210
<b>DZIAŁ X. LEŚNICTWO</b>	<b>CHAPTER X. FORESTRY</b>		
Uwagi ogólne .....	<i>General notes .....</i>	x	211
Powierzchnia gruntów leśnych w 2015 r. ....	<i>Forest land in 2015.....</i>	1(69)	212
Powierzchnia lasów w 2015 r.....	<i>Forest areas in 2015 .....</i>	2(70)	218
Grunty nieleśne zalesione i przeznaczone do zalesienia w 2015 r.....	<i>Non-forest land and designated for afforestation in 2015.....</i>	3(71)	224
Lasy prywatne i gminne w 2015 r.....	<i>Private and gminas forests in 2015.....</i>	4(72)	226



		Tablica Table	Strona Page
<b>DZIAŁ XI. TRANSPORT</b>	<b>CHAPTER XI. TRANSPORT</b>		
Uwagi ogólne .....	General notes .....	x	227
Drogi publiczne w 2015 r. ....	Public roads in 2015 .....	1(73)	228
Pojazdy samochodowe i ciągniki zarejestrowane w 2015 r. ....	Registered road vehicles and tractors in 2015 .....	2(74)	229
Wypadki drogowe i ich ofiary w 2015 r. ....	Road traffic accidents and their casualties in 2015 .....	3(75)	230
<b>DZIAŁ XII. HANDEL</b>	<b>CHAPTER XII. TRADE</b>		
Uwagi ogólne .....	General notes .....	x	231
Targowiska w 2015 r. ....	Marketplaces in 2015 .....	1(76)	232
<b>DZIAŁ XIII. FINANSE PUBLICZNE</b>	<b>CHAPTER XIII. PUBLIC FINANCE</b>		
Uwagi ogólne .....	General notes .....	x	233
Dochody budżetów gmin według rodzajów w 2015 r. ....	Revenue of gminas budgets by type in 2015 .....	1(77)	236
Wydatki budżetów gmin według rodzajów w 2015 r. ....	Expenditure of gminas budgets by type in 2015 .....	2(78)	246
Wydatki budżetów gmin według działów w 2015 r. ....	Expenditure gminas budgets by division in 2015 .....	3(79)	250
Dochody i wydatki budżetów gmin na 1 mieszkańca w 2015 r. ....	Revenue and expenditure of gminas budgets per capita in 2015 .....	4(80)	258
Dochody budżetów powiatów i miast na prawach powiatu według rodzajów w 2015 r. ....	Revenue of powiat and cities whit powiat status budgets by type in 2015 .....	5(81)	262
Dochody budżetów powiatów i miast na prawach powiatu według działów w 2015 r. ....	Revenue of powiat and cities whit powiat status budgets by division in 2015 .....	6(82)	264
Wydatki budżetów powiatów i miast na prawach powiatu według rodzajów w 2015 r. ....	Expenditure of powiat and cities whit powiat status budgets by type in 2015 .....	7(83)	266
Wydatki budżetów powiatów i miast na prawach powiatu według działów w 2015 r. ....	Expenditure of powiat and cities whit powiat status budgets by division in 2015 .....	8(84)	268
Dochody i wydatki budżetów powiatów i miast na prawach powiatu na 1 mieszkańca w 2015 r. ....	Revenue and expenditure of powiat and cities whit powiat status budgets per capita in 2015 .....	9(85)	270
<b>DZIAŁ XIV. INWESTYCJE. ŚRODKI TRWAŁE</b>	<b>CHAPTER XIV. INVESTMENTS. FIXED ASSETS</b>		
Uwagi ogólne .....	General notes .....	x	271
Nakłady inwestycyjne w przedsiębiorstwach (ceny bieżące) w 2015 r. ....	Investment outlays in enterprises (current prices) in 2015 .....	1(86)	273
Wartość brutto środków trwałych w przedsiębiorstwach (bieżące ceny ewidencyjne) w 2015 r. ....	Gross value of fixed assets in enterprises (current book-keeping prices) in 2015 .....	2(87)	274
<b>DZIAŁ XV. RACHUNKI REGIONALNE</b>	<b>CHAPTER XV. REGIONAL ACCOUNTS</b>		
Uwagi ogólne .....	General notes .....	x	275
Produkt krajowy brutto (ceny bieżące) [2010, 2013, 2014] .....	Gross domestic product (current prices) [2010, 2013, 2014] .....	1(88)	277
Wartość dodana brutto według rodzajów działalności (ceny bieżące) [2010, 2013, 2014] .....	Gross value added by kind of activities [2010, 2013, 2014] .....	2(89)	278
<b>DZIAŁ XVI. PODMIOTY GOSPODARKI NARODOWEJ</b>	<b>CHAPTER XVI. ENTITIES OF THE NATIONAL ECONOMY</b>		
Uwagi ogólne .....	General notes .....	x	279
Podmioty gospodarki narodowej w rejestrze REGON w 2015 r. ....	Entities of the national economy in the REGON register in 2015 .....	1(90)	280
Podmioty gospodarki narodowej w rejestrze REGON według wybranych sekcji w 2015 r. ....	Entities of the national economy in the REGON register by selected sections in 2015 .....	2(91)	292
Spółki handlowe według form prawnych w 2015 r. ....	Commercial companies by legal status and sections in 2015 .....	3(92)	304

<b>SPIS WYKRESÓW</b> .....	<b>LIST OF GRAPHS</b> .....	305
Województwo lubuskie w 2015 r.	<i>Lubuskie voivodship in 2015</i>	
Ludność w 2015 r.	<i>Population in 2015</i>	
Ruch naturalny ludności w 2015 r.	<i>Vital statistics in 2015</i>	
Saldo migracji wewnętrznych i zagranicznych na pobyt stały na 1000 ludności w 2015 r.	<i>Net internal and international migration for permanent residence per 1000 population in 2015</i>	
Stopa bezrobocia rejestrowanego w 2015 r.	<i>Registered unemployment rate in 2015</i>	
Wybrane kategorie bezrobotnych zarejestrowanych w % ogółem w 2015 r.	<i>Selected categories of unemployed persons in % of total in 2015</i>	
Mieszkania oddane do użytkowania w 2015 r.	<i>Dwellings completed in 2015</i>	
Biblioteki publiczne w 2015 r.	<i>Public libraries in 2015</i>	
Lesistość w 2015 r.	<i>Forestry covers in 2015</i>	
Dochody i wydatki budżetów gmin na 1 mieszkańca w 2015 r.	<i>Revenue and expenditure of budgets of gminas per capita in 2015</i>	
Dochody, wydatki i wynik finansowy budżetów powiatów i miast na prawach powiatów w 2015 r.	<i>Revenue, expenditure and financial result of budgets of powiats and cities with the powiat status in 2015</i>	
Podmioty gospodarki narodowej w rejestrze REGON na 1000 ludności w 2015 r.	<i>Entities of the national economy in the REGON register per 1000 population in 2015</i>	

**OBJAŚNIENIA ZNAKÓW UMOWNYCH****SYMBOLS**

Kreska (–)	–	zjawisko nie wystąpiło. <i>magnitude zero.</i>
Zero (0)	–	zjawisko istniało w wielkości mniejszej od 0,5; <i>magnitude not zero, but less than 0,5 of a unit;</i>
(0,0)	–	zjawisko istniało w wielkości mniejszej od 0,05. <i>magnitude not zero, but less than 0,05 of a unit.</i>
Kropka (.)	–	zupełny brak informacji albo brak informacji wiarygodnych. <i>data not available or not reliable.</i>
Znak (x)	–	wypełnienie pozycji jest niemożliwe lub niecelowe. <i>not applicable.</i>
Znak (Δ)	–	oznacza, że nazwy zostały skrócone w stosunku do już opublikowanych. <i>categories of applied classification are presented in abbreviated form.</i>
Znak (#)	–	oznacza, że dane nie mogą być opublikowane ze względu na konieczność zachowania tajemnicy statystycznej w rozumieniu ustawy o statystyce publicznej. <i>data may not be published due to the necessity of maintaining statistical confidentiality in accordance with the Law on Public Statistic.</i>
„W tym” „Of which”	–	oznacza, że nie podaje się wszystkich składników sumy. <i>indicates that not all elements of the sum are given.</i>
Comma (,) –	–	used in figures represents the decimal points.

## WAŻNIEJSZE SKRÓTY

## MAJOR ABBREVIATIONS

tys.	=	tysiąc	dam <sup>3</sup>	=	dekametr sześcienny
<i>thous.</i>	=	<i>thousand</i>			<i>cubic decametre</i>
mln	=	milion	hm <sup>3</sup>	=	hektometr sześcienny
		<i>million</i>			<i>cubic hectometre</i>
zł	=	złoty	KW	=	kilowat
		<i>złoty</i>			<i>kilowatt</i>
szt.	=	sztuka	KWh	=	kilowatogodzina
<i>pcs</i>	=	<i>pieces</i>			<i>kilowatt*hour</i>
wol.	=	wolumin	GW	=	gigawat
<i>vol.</i>	=	<i>volume</i>			<i>gigawatt</i>
kg	=	kilogram	GWh	=	gigawatogodzina
		<i>kilogram</i>			<i>gigawatt*hour</i>
dt	=	decytona	Kj	=	kilożul
		<i>deciton</i>			<i>kilojoule</i>
t	=	tona	h	=	godzina
		<i>tonne</i>			<i>hour</i>
m	=	metr	r.	=	rok
		<i>metre</i>	cd.	=	ciąg dalszy
km	=	kilometr	<i>cont.</i>	=	<i>continued</i>
		<i>kilometre</i>	dok.	=	dokończenie
m <sup>2</sup>	=	metr kwadratowy			<i>continued</i>
		<i>square metre</i>	nr (Nr)	=	numer
ha	=	hektar	<i>No.</i>	=	<i>number</i>
		<i>hectare</i>	poz.	=	pozycja
km <sup>2</sup>	=	kilometr	tabl.	=	tablica
		<i>kilometre</i>			<i>table</i>
l	=	metr kwadratowy	ust.	=	ustęp
		<i>square metre</i>	Dz. U.	=	Dziennik Ustaw
m <sup>3</sup>	=	metr sześcienny	PKP	=	Polskie Koleje Państwowe
		<i>cubic metre</i>			

## UWAGI OGÓLNE

1. Dane zamieszczone w publikacji - jeśli nie zaznaczono inaczej - podano w **każdorazowym podziale administracyjnym kraju** oraz zgodnie z każdorazowym stanem organizacyjnym jednostek gospodarki narodowej.

W tablicach zawierających informacje w podziale na **miasta i wieś**, przez „**miasta**” rozumie się gminy miejskie oraz miasta w gminach miejsko-wiejskich, przez „**wieś**” – gminy wiejskie oraz obszary wiejskie w gminach miejsko-wiejskich.

2. Dane prezentowane są w układzie **Nomenklatury Jednostek Terytorialnych do Celów Statystycznych (NTS)**, opracowanej na podstawie wspólnej Klasyfikacji Jednostek Terytorialnych do Celów Statystycznych (NUTS), obowiązującej w krajach Unii Europejskiej, zgodnie z Rozporządzeniem (WE) Nr 1059/2003 Parlamentu Europejskiego i Rady z dnia 26 V 2003 r. (Dz. Urz. UE L 154 z 21 VI 2003 r.) z późniejszymi zmianami. NTS obowiązująca od 1 I 2015 r. wprowadzona została rozporządzeniem Rady Ministrów zmieniającym rozporządzenie w sprawie Nomenklatury Jednostek Terytorialnych do Celów Statystycznych (NTS) z dnia 3 XII 2014 r. (Dz. U. 2014 poz. 1992) w miejsce obowiązującej do 31 XII 2014 r.

Nomenklatura Jednostek Terytorialnych do Celów Statystycznych (NTS) opracowana została w oparciu o istniejący zasadniczy trójstopniowy podział kraju; dzieli Polskę na terytorialne, hierarchicznie powiązane jednostki na 5 poziomach, z czego:

- 3 określono jako poziomy regionalne (regiony, województwa, podregiony);
- 2 określono jako poziomy lokalne (powiaty i miasta na prawach powiatu, gminy).

**Podregiony** (poziom 3) grupują jednostki szczebla powiatowego.

3. Prezentowane dane - jeśli nie zaznaczono inaczej - dotyczą **całej gospodarki narodowej**, tj. wszystkich podmiotów zlokalizowanych na terenie województwa, bez względu na formy organizacyjne i formy własności.

4. Prezentowane informacje przedstawione zostały stosownie do zakresu prowadzonych badań, obejmujących podmioty klasyfikowane według kryterium **liczby pracujących** i - jeśli nie zaznaczono inaczej - obejmują podmioty o liczbie pracujących:

- do 9 osób,
- od 10 do 49 osób,
- 50 osób i więcej.

## GENERAL NOTES

1. Data presented in the publication are presented according to the **administrative division of the country in a given period**, unless otherwise noted as well as in accordance with the respective organizational status of units of the national economy.

In the tables containing information divided into **urban areas and rural areas**, the term "**urban areas**" is understood as urban gminas and towns in urban-rural gminas, while the term "**rural areas**" is understood as rural gminas and rural area in urban-rural gminas.

2. Data are presented in accordance with **the Nomenclature of Territorial Units for Statistical Purposes (NTS)**, compiled on the basis of the common classification of territorial units for statistics (NUTS) obligatory in the countries of the European Union according to the Regulation (EC) No. 1059/2003 of the European Parliament and of the Council of 26 V 2003 (Official Journal of the EU L 154, 21 VI 2003) with later amendments. 1 I 2015 was introduced by the decree of the Council of Ministers amending the decree of Nomenclature of Territorial Units for Statistical Purposes (NTS) of 3 XII 2014 (Journal of Laws 2014 item 1992) replacing the NTS in force until 31 XII 2014.

The Nomenclature of Territorial Units for Statistical Purposes (NTS) was developed based on the binding three-tier division of the country into voivodships, powiats and gminas – on the basis of which – two additional non-administrative levels were established i.e., regions and subregions.

NTS divides Poland into territorial units, hierarchically-tied on 5 levels, of which:

- 3 levels were defined as regional (regions, voivodships, subregions);
- 2 levels were defined as local (powiats and cities with powiat status, gminas).

**Subregions** (level 3) group powiat-level entities.

3. Presented data, unless otherwise indicated, concern the **entire national economy**, i.e., all units located on the voivodship territory regardless of organizational and ownership forms.

4. Information is presented in compliance with the scope of conducted surveys, including entities classified according to the criterion of the **number of persons employed**, and (unless otherwise indicated) include entities employing:

- up to 9 persons,
- from 10 to 49 persons,
- 50 persons and more.

#### 5. Dane prezentuje się:

- 1) w układzie **Polskiej Klasyfikacji Działalności - PKD 2007**, opracowanej na podstawie Statystycznej Klasyfikacji Działalności Gospodarczych we Wspólnocie Europejskiej - Statistical Classification of Economic Activities in the European Community - NACE Rev. 2. PKD 2007, wprowadzona z dniem 1 I 2008 r. rozporządzeniem Rady Ministrów z dnia 24 XII 2007 r. (Dz. U. Nr 251, poz. 1885) z późniejszymi zmianami.

W ramach PKD 2007 wyodrębniono „**Przemysł**”, jako dodatkowe grupowanie, które obejmuje sekcje: „Górnictwo i wydobywanie”, „Przetwórstwo przemysłowe”, „Wytwarzanie i zaopatrywanie w energię elektryczną, gaz, parę wodną, gorącą wodę i powietrze do układów klimatyzacyjnych” oraz „Dostawa wody; gospodarowanie ściekami i odpadami oraz działalność związana z rekultywacją”.

Pod pojęciem „**Pozostałe usługi**” ujęte są sekcje: „Działalność profesjonalna naukowa i techniczna”, „Działalność z zakresu usług administrowania i działalność wspierająca”, „Administracja publiczna i obrona narodu; obowiązkowe zabezpieczenia społeczne”, „Edukacja”, „Opieka zdrowotna i pomoc społeczna”, „Działalność związana z kulturą, rozrywką i rekreacją” oraz „Pozostała działalność usługowa”.

- 2) według **sektorów własności**:

- sektor publiczny- grupujący własność państwową (Skarbu Państwa i państwowych osób prawnych), własność jednostek samorządu terytorialnego oraz „własność mieszaną” z przewagą kapitału (mienia) podmiotów sektora publicznego,
- sektor prywatny - grupujący własność prywatną krajową (osób fizycznych i pozostałych jednostek prywatnych), własność zagraniczną (osób zagranicznych) oraz „własność mieszaną” z przewagą kapitału (mienia) podmiotów sektora prywatnego i brakiem przewagi sektorowej w kapitale (mieniu) podmiotu.

„Własność mieszaną” określana jest głównie dla spółek i wyznaczana na podstawie struktury kapitału (mienia) deklarowanego we wniosku rejestracyjnym spółki.

6. Dane – jeśli nie zaznaczono inaczej – opracowano zgodnie z **każdorazowym stanem organizacyjnym gospodarki narodowej**.

7. Dane w podziale według sekcji i działów PKD 2007 opracowano - jeśli nie zaznaczono inaczej - tzw. metodą przedsiębiorstw.

#### 5. Data are presented:

- 1) according to the **Polish Classification of Activities - PKD 2007**, compiled on the basis of the Statistical Classification of Economic Activities in the European Community – NACE Rev. 2 PKD 2007 was introduced on 1 I 2008 by the decree of the Council of Ministers, dated 24 XII 2007 (Journal of Laws No. 251, item 1885) with later amendments.

The item “**Industry**” was introduced as an additional grouping, including sections “Mining and quarrying”, “Manufacturing”, “Electricity, gas, steam and air conditioning supply” as well as “Water supply; sewerage, waste management and remediation activities”.

The item “**Other services**” was introduced including sections: “Professional scientific and technical activities”, “Administrative and support service activities”, “Public administration and defence; compulsory social security”, “Education”, “Human health and social work activities”, “Arts, entertainment and recreation” and “Other service activities”;

- 2) according to **ownership sectors**:

- public sector - grouping state ownership (of the State Treasury and state legal persons), local self-government entity ownership as well as “mixed ownership” with a predominance of public sector entity capital (property),

- private sector - grouping private domestic ownership (of natural persons and other private entities), foreign ownership (of foreign persons) as well as “mixed ownership” with a predominance of capital (property) of private sector entities and lack of predominance of public or private sector in capital (property) of the entity.

“Mixed ownership” is defined mainly for companies and determined on the basis of the capital (property) structure as declared in a company’s registration application.

6. Data – unless otherwise indicated – are compiled in accordance with **the respective organizational status of units of the national economy**.

7. Data according to PKD 2007/NACE Rev. 2 sections and divisions are compiled, unless otherwise indicated, using the enterprise method.

**Metoda przedsiębiorstw (podmiotowa)** oznacza przyjmowanie całych podmiotów gospodarki narodowej za podstawę grupowania wszystkich danych charakteryzujących ich działalność według poszczególnych poziomów klasyfikacyjnych i podziałów terytorialnych.

8. Przez **podmioty gospodarki narodowej** rozumie się jednostki prawne, tj.: osoby prawne, jednostki organizacyjne niemające osobowości prawnej oraz osoby fizyczne prowadzące działalność gospodarczą, zarejestrowane w Krajowym Rejestrze Urzędowym Podmiotów Gospodarki Narodowej (REGON).

Pod pojęciem **podmiotów gospodarczych** rozumie się podmioty prowadzące działalność gospodarczą (produkcyjną i usługową) na własny rachunek w celu osiągnięcia zysku.

Informacje w rejestrze REGON tworzone są na podstawie danych zgłaszanych bezpośrednio przez podmioty, na których ciąży obowiązek rejestracji oraz dokonywania zmian cech objętych wpisem. Dane te nie podlegają dodatkowej weryfikacji.

9. Dane w **cenach bieżących** odpowiadają uzyskanym dochodom, poniesionym wydatkom lub wartości wyrobów, usług itp. W tablicach, w których nie określono cen, dane liczbowe wyrażono w cenach bieżących.

10. **Liczbę względne (wskaźniki, odsetki)** obliczono z reguły na podstawie danych bezwzględnych wyrażonych z większą dokładnością niż podano w tablicach.

11. Przy **przeliczaniu na 1 mieszkańca (1000 ludności itp.)** danych według stanu w końcu roku (np. łóżka w szpitalach, środki trwałe) przyjęto liczbę ludności według stanu w dniu 31 XII, a przy przeliczaniu danych charakteryzujących wielkość zjawiska w ciągu roku (np. ruch naturalny ludności, produkcja) – według stanu w dniu 30 VI.

Do przeliczeń przyjęto liczbę ludności opracowaną dla 2005 r. na bazie wyników Narodowego Spisu Powszechnego Ludności i Mieszkań 2002, od 2010 r. – Narodowego Spisu Powszechnego Ludności i Mieszkań 2011.

12. Dane – jeśli nie zaznaczono inaczej – nie obejmują jednostek budżetowych prowadzących działalność w zakresie obrony narodowej i bezpieczeństwa publicznego.

13. Niektóre informacje zostały podane na podstawie danych nieostatecznych i mogą ulec zmianie w następujących publikacjach Urzędu Statystycznego.

*In the **enterprise (entity) method**, the entire organizational unit of entities in the national economy is the basis for grouping all data describing their activity according to individual classification levels and territorial divisions.*

*8. The term **entities of the national economy** is understood as legal entities, i.e.: legal persons, organizational entities without legal personality as well as natural persons conducting economic activity, registered in the Country Official Register of the Units of the National Economy (REGON).*

*The term **economic entities** is understood as entities conducting economic activity (production and service) on their own-account in order to earn a profit.*

*Information in REGON register is produced on the basis of data submitted directly by entities, which are obliged to register and report on changes in features required for the registration. The data are not further verified.*

*9. Data in **current prices** correspond to obtained revenue, incurred expenditures or the value of products, services, etc.*

*10. **Relative numbers (indices, percentages)** are, as a rule, calculated on the basis of absolute data expressed with higher precision than that presented in the tables.*

*11. **When computing per capita data (per 1000 population, etc.)** as of the end of a year (e.g. beds in hospitals, fixed assets), the population as of 31 XII was adopted, whereas data describing the magnitude of a phenomenon within a year (e.g., vital statistics, production) – as of 30 VI.*

*For calculations, it was assumed to use the number of population calculated for 2005 on the basis of the results of the Population and Housing Census 2002, since 2010 –of the Population and Housing Census 2011.*

*12. Data, unless otherwise indicated, do not include the budgetary entities conducting activity within the scope of national defence and public safety.*

*13. Selected information presented on the basis of preliminary data may change in subsequent publications of the Statistical Office.*

14. Ze względu na elektroniczną technikę przetwarzania danych, w niektórych przypadkach sumy składników mogą się różnić od podanych wielkości „ogółem”.

15. Informacje statystyczne pochodzące ze źródeł spoza Urzędu Statystycznego opatrzone odpowiednimi notami.

16. W powiatach lub gminach, których nie wyszczególniono, zjawisko nie występuje.

17. W publikacji zastosowano skróty nazw niektórych poziomów klasyfikacyjnych; zestawienie zastosowanych skrótów i pełnych nazw podaje się poniżej:

14. Due to the electronic method of data processing, in some cases component totals can differ from the amount given in the item „total”.

15. Statistical information originating from sources other than the Statistical Office is indicated in the appropriate notes.

16. In powiats or gminas, which are not specified, magnitude zero.

17. The names of some classification levels used in the publication have been abbreviated; the list of abbreviations used and their full names are given below:

POLSKA KLASYFIKACJA DZIAŁALNOŚCI - PKD 2007  
STATISTICAL CLASSIFICATION OF ECONOMIC ACTIVITIES  
IN THE EUROPEAN COMMUNITY - NACE Rev. 2

sekcje	sections
Wytwarzanie i zaopatrywanie w energię elektryczną, gaz, parę wodną i gorącą wodę	Wytwarzanie i zaopatrywanie w energię elektryczną, gaz, parę wodną, gorącą wodę i powietrze do układów klimatyzacyjnych
x	<i>Electricity, gas, steam and air conditioning supply</i>
Dostawa wody; gospodarowanie ściekami i odpadami; rekultywacja	Dostawa wody; gospodarowanie ściekami i odpadami oraz działalność związana z rekultywacją
x	<i>Water supply; sewerage, waste management and remediation activities</i>
Handel; naprawa pojazdów samochodowych	Handel hurtowy i detaliczny; naprawa pojazdów samochodowych, włączając motocykle
<i>Trade; repair of motor vehicles</i>	<i>Wholesale and retail trade; repair of motor vehicles and motorcycles</i>
Zakwaterowanie i gastronomia	Działalność związana z zakwaterowaniem i usługami gastronomicznymi
<i>Accommodation and catering</i>	<i>Accommodation and food service activities</i>
Obsługa rynku nieruchomości	Działalność związana z obsługą rynku nieruchomości
x	<i>Real estate activities</i>
Administrowanie i działalność wspierająca	Działalność w zakresie usług administrowania i działalność wspierająca
x	<i>Administrative and support service activities</i>

\*  
\*

**Wyjaśnienia metodyczne** dotyczące podstawowych pojęć i metod opracowania danych liczbowych zamieszczono w uwagach ogólnych do poszczególnych działów. Rozszerzone wyjaśnienia dotyczące poszczególnych dziedzin statystyki Czytelnik znajdzie w publikacjach tematycznych, w „Roczniku Statystycznym Województwa Lubuskiego” oraz na stronie internetowej GUS <http://stat.gov.pl>.

**Methodological explanations** concerning basic definitions and methods of compiling statistical data are enumerated in the general notes to individual chapters. More detailed information pertaining to particular fields of statistics can be found in subject matter publications, in the “Statistical Yearbook of Lubuskie Voivodship” as well as on the web page of the CSO <http://stat.gov.pl>.

**I. WAŻNIEJSZE DANE O WOJEWÓDZTWIE**  
**MAJOR DATA ON THE VOIVODSHIP**

Lp.	WYSZCZEGÓLNIENIE	2000	2005	2008	2009	2010
POWIERZ AR						
1	Powierzchnia w km <sup>2</sup> (stan w dniu 31 XII) .....	13984	13989	13988	13988	13988
STAN I OCHRONA ENVIRONMENTAL						
2	Pobór wody – w % poboru ogółem – na cele: produkcyjne <sup>a</sup> (poza rolnictwem, leśnictwem, łow- iectwem i rybactwem) .....	16,6	13,5	11,9	11,5	11,5
3	eksploatacji sieci wodociągowej <sup>b</sup> .....	58,4	53,9	48,9	50,0	50,2
4	Zużycie wody na potrzeby gospodarki narodowej i ludności na 1 km <sup>2</sup> w dam <sup>3</sup> .....	5,8	6,0	6,7	6,4	6,4
5	w tym do produkcji przemysłowej .....	1,0	1,0	0,7	0,8	0,8
6	Ścieki przemysłowe i komunalne <sup>c</sup> odprowadzone do wód lub do ziemi: oczyszczane w % wymagających oczyszczania ..	88,6	91,7	95,0	95,7	98,6
7	nieoczyszczane na 1 km <sup>2</sup> w dam <sup>3</sup> .....	0,3	0,2	0,1	0,1	0,0
8	Ludność korzystająca z oczyszczalni ścieków w % ludności ogółem <sup>d</sup> .....	59,0	64,0	68,4	67,4	67,5
9	Emisja zanieczyszczeń powietrza z zakładów szcze- gólnie uciążliwych dla czystości powietrza w tys. t: pyłowych .....	4,8	2,8	1,4	1,4	1,4
10	gazowych (bez dwutlenku węgla) .....	23,0	32,9	29,2	26,2	28,1
11	Redukcja zanieczyszczeń powietrza z zakładów szczególnie uciążliwych dla czystości powietrza w % zanieczyszczeń wytworzonych: pyłowych .....	95,9	97,9	98,5	98,7	98,8
12	gazowych (bez dwutlenku węgla) .....	6,4	0,0	0,5	0,3	0,8
13	Odpady wytworzone (w ciągu roku; z wyłączeniem odpadów komunalnych) <sup>e</sup> na 1 km <sup>2</sup> w t .....	61,8	36,9	50,5	52,2	65,4
14	Odpady komunalne zebrane <sup>f</sup> (w ciągu roku) na 1 mieszkańca w kg .....	401	277	307	315	290
15	Nakłady na środki trwałe (ceny bieżące) w % na- kładów inwestycyjnych ogółem: służące ochronie środowiska .....	5,5	4,7	5,3	6,2	3,1
16	służące gospodarce wodnej .....	2,0	1,1	1,2	1,7	1,8
17	Powierzchnia o szczególnych walorach przyrodni- czych prawnie chroniona (stan w dniu 31 XII): w % powierzchni ogólnej .....	36,1	39,3	38,8	38,9	38,9
18	na 1 mieszkańca w m <sup>2</sup> .....	4926	5445	5380	5381	5315
BEZPIECZENSTWO PUBLIC						
19	Przestępstwa stwierdzone przez Policję w zakończonych postępowaniach przygotowawczych: w liczbach bezwzględnych .....	41833	39483	37913	37395	39230
20	na 10 tys. ludności .....	415	391	376	370	384
21	Wskaźnik wykrywalności sprawców przestępstw stwierdzonych przez Policję <sup>g</sup> w % .....	57,2	70,0	75,9	75,9	76,1

<sup>a</sup> Z ujęć własnych. <sup>b</sup> Pobór wody na ujęciach przed wtłoczeniem do sieci. <sup>c</sup> Od 2010 r. dane nieporównywalne z danymi za lata ludność ogółem – na podstawie bilansów. <sup>e</sup> Patrz uwagi ogólne do działu „Stan i ochrona środowiska”, ust. 5 na str. 52. <sup>f</sup> Dane ze względu na zmianę katalogu odpadów. <sup>g</sup> Do 2012 r. – łącznie z prokuraturą; od 2014 r. bez czynów karalnych popełnionych

<sup>a</sup> From own intakes. <sup>b</sup> Water withdrawal at intakes before entering the water network. <sup>c</sup> Since 2010 data are not comparable total population – based on balances. <sup>e</sup> See general notes to the chapter “Environmental protection”, item 5 on page 52. due to a change in the catalogue of waste. <sup>g</sup> Until 2012 including prosecutor's office; since 2014 excluding punishable acts



2011	2012	2013	2014	2015	SPECIFICATION	No.
CHNIA						
EA						
13988	13988	13988	13988	13988	Area in km <sup>2</sup> (as of 31 XII)	1
ŚRODOWISKA						
PROTECTION						
					Water withdrawal – in % of total withdrawal – for purposes of:	
12,0	10,9	11,3	11,9	12,3	production <sup>a</sup> (excluding agriculture, hunting and forestry and fishing)	2
50,9	48,0	48,6	49,5	52,5	exploitation of water supply network <sup>b</sup>	3
6,3	6,7	6,4	6,3	6,0	Consumption of water for needs of the national economy and population per 1 km <sup>2</sup> in dam <sup>3</sup>	4
0,8	0,8	0,8	0,8	0,8	of which for industrial production	5
98,3	98,7	98,8	98,8	99,2	Industrial and municipal <sup>c</sup> wastewater discharged into waters or into the ground:	6
0,0	0,0	0,0	0,0	0,0	treated in % of requiring treatment	7
68,0	70,3	71,4	72,4	74,1	untreated per 1 km <sup>2</sup> in dam <sup>3</sup>	8
1,3	1,2	1,1	1,0	0,9	Population connected to wastewater treatment plants in % of total population <sup>d</sup>	9
23,1	24,0	23,7	23,3	18,8	Emission of air pollutants from plants of significant nuisance to air quality in thous. t:	10
					particulates	9
					gases (excluding carbon dioxide)	10
99,0	99,0	99,1	99,1	99,1	Reduction of air pollutants from plants of significant nuisance to air quality in % of pollutants produced:	11
19,0	14,2	0,6	0,7	32,3	particulates	12
81,2	66,1	75,1	65,6	45,2	gases (excluding carbon dioxide)	13
292	297	306	321	328	Generated waste (during the year; excluding municipal waste) <sup>e</sup> per 1 km <sup>2</sup> in t	14
					Municipal waste collected <sup>f</sup> (during the year) per capita in kg	15
2,8	3,6	4,1	7,6	7,3	Outlays on fixed assets (current prices) in % of total investment outlays:	16
1,8	1,5	1,7	2,5	1,7	in environmental protection	15
					in water management	16
38,9	38,8	38,8	39,0	38,8	Legally protected areas possessing unique environmental value (as of 31 XII):	17
5320	5310	5318	5341	5332	in % of total area	17
					per capita in m <sup>2</sup>	18
PUBLICZNE						
SAFETY						
41065	38692	38268	29736	26949	Ascertained crimes by the Police in completed preparatory proceedings <sup>g</sup> :	19
401	378	374	291	264	in absolute numbers	20
77,7	74,9	73,1	71,9	71,2	per 10 thous. population	21
					Rate of detectability of delinquents in ascertained crimes by the Police <sup>h</sup> in %	21

poprzednie ze względu na zmianę metodologii badania ścieków komunalnych. *d* Ludność korzystająca – na podstawie szacunków, szacunkowe; w 2000 r. określane jako odpady stałe wywiezione; od 2003 r. dane nieporównywalne z danymi za lata poprzednie przez nieletnich.

with previous years due to change in the methodology of municipal wastewater. *d* Population connected to – estimated data, the *f* Estimated data: in 2000 defined as solid waste removed; since 2003 data are not comparable with data for previous years committed by juveniles.

**I. WAŻNIEJSZE DANE O WOJEWÓDZTWIE (cd.)**  
**MAJOR DATA ON THE VOIVODSHIP (cont.)**

Lp.	WYSZCZEGÓLNIENIE	2000	2005	2008	2009	2010
LUD						
POPULA						
1	Ludność (stan w dniu 31 XII) .....	1008472	1009198	1008962	1010047	1023215
2	miasta .....	652041	647054	643056	642494	649781
3	wieś .....	356431	362144	365906	367553	373434
4	w tym kobiety .....	518213	519510	519987	520586	524841
5	Kobiety na 100 mężczyzn (stan w dniu 31 XII) ....	106	106	106	106	105
6	Ludność na 1 km <sup>2</sup> powierzchni ogólnej (stan w dniu 31 XII) .....	72	72	72	72	73
Ludność w wieku (stan w dniu 31 XII):						
7	przedprodukcyjnym .....	256819	212814	198646	195777	195704
8	produkcyjnym .....	619906	659796	664422	664562	672779
9	poprodukcyjnym .....	131747	136588	145894	149708	154732
10	Małżeństwa na 1000 ludności .....	5,28	4,87	6,91	6,55	5,79
11	Rozwody na 1000 ludności .....	1,52	2,54	2,21	1,95	1,89
12	Urodzenia żywe na 1000 ludności .....	9,92	9,82	11,24	11,37	10,69
13	Zgony <sup>b</sup> na 1000 ludności .....	8,81	9,05	9,48	9,67	9,28
14	Przyrost naturalny na 1000 ludności .....	1,11	0,77	1,76	1,70	1,42
15	Zgony niemowląt na 1000 urodzeń żywych .....	8,59	6,15	5,37	6,26	5,39
16	Saldo migracji wewnętrznych i zagranicznych na pobyt stały na 1000 ludności .....	-0,57	-0,64	-0,68	-0,47	-0,46
Przeciętna liczba lat dalszego trwania życia w momencie urodzenia:						
17	mężczyźni .....	69,20	70,19	70,46	70,68	71,54
18	kobiety .....	77,43	78,98	79,32	79,48	80,05
RYNEK						
LABOUR						
Pracujący <sup>de</sup> (stan w dniu 31 XII):						
20	w tysiącach .....	330,1	291,8	318,1	309,4	323,1
21	w tym kobiety .....	159,0	137,8	148,8	146,1	151,4
22	na 1000 ludności .....	327,3	289,2	315,3	306,3	315,7
23	w sektorze prywatnym w % .....	70,5	71,6	74,4	73,7	75,2
według rodzajów działalności w %:						
24	rolnictwo, leśnictwo, łowiectwo i rybactwo .....	.	9,4	8,6	8,9	11,3
25	przemysł i budownictwo .....	.	31,6	34,1	32,8	32,3
26	handel; naprawa pojazdów samochodowych <sup>e</sup> ; transport i gospodarka magazynowa; zakwatero- wanie i gastronomia <sup>e</sup> ; informacja i komunikacja	.	27,1	27,0	26,3	25,4
27	działalność finansowa i ubezpieczeniowa; obsługa rynku nieruchomości <sup>e</sup> .....	.	3,4	3,5	3,5	3,3
28	pozostałe usługi <sup>f</sup> .....	.	28,5	26,8	28,5	27,7

<sup>a</sup> Patrz uwagi ogólne do działu „Ludność”, ust. 1 na str. 76. <sup>b</sup> Łącznie ze zgonami niemowląt. <sup>c</sup> Do obliczenia salda wykorzystano rodzaju działalności. <sup>e</sup> Dane opracowano z uwzględnieniem pracujących w gospodarstwach indywidualnych w rolnictwie wyszaczo-  
Spisu Powszechnego Ludności i Mieszkań 2002 oraz Powszechnego Spisu Rolnego 2002, od 2010 r. – Powszechnego  
naukowa i techniczna”, „Administrowanie i działalność wspierająca”, „ Administracja publiczna i obrona narodowa; obowiązkowe  
rekreacja” oraz „Pozostała działalność usługowa”.

<sup>a</sup> See general notes to the chapter “Population”, item 1 on page 76 <sup>b</sup> Including infant deaths. <sup>c</sup> For calculating net migration,  
2004) kind of activity. <sup>e</sup> Data are compiled considering employed persons on private farms in agriculture estimated using the  
Agricultural Census 2002, since 2010 – of the Agricultural Census 2010. <sup>e</sup> The term “Other services” refers to the NACE Rev. 2  
defence, compulsory social security”, “Education”, “Human health and social work activities”, “Arts, entertainment and recreation” and

2011	2012	2013	2014	2015	SPECIFICATION	No.
<b>NOSĆ</b> <sup>a</sup>						
<b>TION</b> <sup>a</sup>						
1023158	1023317	1021470	1020307	1018075	Population (as of 31 XII)	1
648692	647594	644970	643742	661321	urban areas	2
374466	375723	376500	376656	356754	rural areas	3
524821	524887	524130	523641	522401	of which females	4
105	105	105	105	105	Females per 100 males (as of 31 XII)	5
73	73	73	73	73	Population per 1 km <sup>2</sup> of total area (as of 31 XII)	6
192884	190628	188345	186481	184524	Population of age (as of 31 XII):	7
669142	664362	657450	650536	642638	pre-working	8
161132	168327	175675	183290	190913	working	9
5,09	5,31	4,64	4,78	4,94	post-working	10
2,06	1,96	1,92	2,07	2,05	Marriages per 1000 population	11
10,19	10,13	9,53	9,52	9,24	Divorces per 1000 population	12
9,43	9,39	9,83	9,36	9,96	Live births per 1000 population	13
0,76	0,74	-0,30	0,16	-0,72	Deaths <sup>b</sup> per 1000 population	14
5,57	5,98	5,65	3,81	4,14	Natural increase per 1000 population	15
-0,81	-0,61	-1,35	-1,30	-1,53 <sup>c</sup>	Infant deaths per 1000 live births	16
71,49	72,30	72,21	73,27	72,76	Internal and international net migration for permanent residence per 1000 population	17
79,91	80,31	80,11	80,78	80,90	Life expectancy at the moment of birth:	18
					males	19
					females	19
<b>PRACY</b>						
<b>MARKET</b>						
324,6	319,6	320,3	330,5	334,6	Employed persons <sup>de</sup> (as of 31 XII):	20
152,2	151,4	153,9	158,3	159,7	in thousands	21
317,2	312,4	313,6	323,9	328,7	of which women	22
76,3	76,7	77,0	77,6	78,1	per 1000 population	23
11,1	11,4	11,5	11,3	11,2	in private sector in %	24
32,1	31,3	31,0	31,9	31,8	by kind of activities in %:	25
25,3	25,5	25,4	25,3	25,3	agriculture, forestry and fishing	26
3,1	3,2	3,2	3,1	3,1	industry and construction	27
28,3	28,6	28,9	28,4	28,6	trade; repair of motor vehicles <sup>d</sup> ; transportation and storage; accommodation and catering <sup>e</sup> ;	28
					information and communication	
					financial and insurance activities; real estate activities	
					other services <sup>f</sup>	

dane o migracjach wewnętrznych za 2015 r. i migracjach zagranicznych za 2014 r. d Według faktycznego miejsca pracy i (od 2004 r.) wanych przy uwzględnieniu wyników: w 2000 r. – Powszechnego Spisu Rolnego 1996, w latach 2005–2009 – Narodowego Spisu Rolnego 2010. f Pod pojęciem "Pozostałe usługi" należy rozumieć następujące sekcje PKD: „Działalność profesjonalna, ubezpieczenia społeczne”, „Edukacja”, „Opieka zdrowotna i pomoc społeczna”, „Działalność związana z kulturą, rozrywką i

data on internal migration for 2015 and data on international migration for 2014 were used. d By actual workplace and (since – results: in 2000 of the Agricultural Census 1996, in 2005–2009 – of the Population and Housing Census 2002 as well as the sections: "Professional, scientific and technical activities", "Administrative and support service activities", "Public administration and "Other service activities".

**I. WAŻNIEJSZE DANE O WOJEWÓDZTWIE (cd.)**  
**MAJOR DATA ON THE VOIVODSHIP (cont.)**

Lp.	WYSZCZEGÓLNIENIE	2000	2005	2008	2009	2010
RYNEK LABOUR						
	Przeciętne zatrudnienie:					
	w przemyśle:					
1	w tysiącach .....	.	65,6	76,6	71,1	71,7
2	na 1000 ludności .....	.	65,0	75,9	70,4	70,1
	w budownictwie:					
3	w tysiącach .....	.	9,5	13,5	13,7	13,0
4	na 1000 ludności .....	.	9,4	13,4	13,6	12,7
5	Bezrobotni zarejestrowani (stan w dniu 31 XII)					
6	w tys. ....	89,1	89,2	46,3	61,1	59,2
6	2000 = 100 .....	100,0	100,0	52,0	68,5	66,4
	W % bezrobotnych zarejestrowanych					
	(stan w dniu 31 XII):					
7	kobiety .....	54,4	53,1	56,0	51,8	53,4
8	w wieku do 25 lat .....	28,4	20,3	20,1	20,4	20,1
9	pozostający bez pracy dłużej niż 1 rok .....	41,7	45,1	26,8	21,3	23,9
10	Bezrobotni zarejestrowani (stan w dniu 31 XII)					
11	na 1 ofertę pracy .....	1748	169	52	68	70
11	Stopa bezrobocia rejestrowanego <sup>a</sup> (stan w dniu 31 XII) w % .....	21,3	23,0	12,5	16,2	15,5
WYNAGRODZENIA. ŚWIADCZENIA WAGES AND SALARIES.						
12	Przeciętne miesięczne wynagrodzenia brutto w zł	1670,36	2032,99	2498,00	2640,41	2755,38
13	2000 = 100 .....	100,0	121,7	149,5	158,1	165,0
14	w tym: w przemyśle .....	.	1977,24	2507,39	2651,41	2798,41
15	w budownictwie .....	.	1609,77	2019,90	2086,08	2144,77
16	Przeciętna liczba emerytów i rencistów w tys. ....	239,4	226,4	225,3	228,8	229,1
17	pobierających emerytury i renty wypłacane					
18	przez Zakład Ubezpieczeń Społecznych .....	202,8	196,6	199,7	204,4	205,9
18	rolników indywidualnych .....	36,6	29,8	25,6	24,4	23,2
19	Przeciętna miesięczna emerytura i renta brutto w zł:					
20	wypłacana przez Zakład Ubezpieczeń Społecznych	754,92	1009,25	1240,23	1358,64	1447,41
20	rolników indywidualnych <sup>b</sup> .....	676,41	852,82	975,50	1035,11	1084,18
INFRASTRUKTURA KOMU MUNICIPAL INFRASTRUC						
21	Długość sieci rozdzielczej (stan w dniu 31 XII) w km:					
22	wodociągowej .....	4650,9	5496,1	6016,7	6143,1	6459,8
22	kanalizacyjnej <sup>c</sup> .....	1317,1	1995,4	2465,6	2565,1	2709,0
	Zużycie w gospodarstwach domowych:					
	wody z wodociągów:					
23	w hektometrach sześciennych .....	34,2	30,5	31,0	30,3	30,7
24	na 1 mieszkańca w m <sup>3</sup> .....	33,9	30,2	30,7	30,0	30,0
	energii elektrycznej w miastach <sup>d</sup> :					
25	w gigawatogodzinach .....	410,5	441,2	455,6	460,2	468,0
26	na 1 mieszkańca w kWh .....	629,2	681,3	708,0	716,0	719,6

<sup>a</sup> Do wyciszenia przyjęto liczbę pracujących uwzględniającą pracujących w gospodarstwach indywidualnych w rolnictwie Spisu Powszechnego Ludności i Mieszkań 2002 oraz Powszechnego Spisu Rolnego 2002, od 2010 r. – Powszechnego uprawnień do świadczeń z tego systemu z uprawnieniami do świadczeń z Funduszu Emerytalno-Rentowego. <sup>c</sup> Łącznie z kolektarstwa indywidualnego w rolnictwie.

<sup>a</sup> The number of employed persons, including estimated data of employed persons on private farms in agriculture was used and Housing Census 2002 as well as the Agricultural Census 2002, since 2010 – of the Agricultural Census 2010. <sup>b</sup> Including benefits from the Pension Fund. <sup>c</sup> Including collectors. <sup>d</sup> In 2000 excluding households, whose the main source of maintenance

2011	2012	2013	2014	2015	SPECIFICATION	No.
PRACY (dok.)						
MARKET (cont.)						
					Average paid employment:	
					in industry:	
71,3	69,1	67,1	72,1	74,0	in thousands	1
69,7	67,6	65,6	70,6	72,6	per 1000 population	2
					in construction:	
12,9	11,3	10,7	10,5	11,2	in thousands	3
12,6	11,1	10,5	10,3	11,0	per 1000 population	4
					Registered unemployed persons (as of 31 XII)	
59,1	60,6	59,8	47,1	39,3	in thous.	5
66,3	68,0	67,1	52,9	44,1	2000 = 100	6
					In % of registered unemployed (as of 31 XII):	
					women	7
55,3	52,3	52,8	53,0	54,0	aged up to 25 years	8
19,6	18,3	17,0	14,3	13,6	out of work for longer than 1 year	9
27,1	28,4	30,3	34,3	31,1	Registered unemployed persons (as of 31 XII)	
					per a job offer	10
					Registered unemployment rate <sup>a</sup> (as of 31 XII)	
15,4	15,9	15,7	12,5	10,5	in %	11
Z UBEZPIECZEŃ SPOŁECZNYCH						
SOCIAL SECURITY BENEFITS						
2903,70	3034,01	3114,69	3247,04	3375,72	Average monthly gross wages and salaries in zł	12
173,8	181,6	186,5	194,4	202,1	2000 = 100	13
2952,85	3124,71	3203,20	3357,39	3509,62	of which: in industry	14
2212,36	2230,52	2280,26	2410,44	2541,67	in construction	15
223,4	219,3	217,0	214,6	214,8	Average number of retirees and pensioners in thous.	16
					receiving retirement pay and pensions paid	
201,3	198,5	197,2	195,6	196,4	by the Social Insurance Institution	17
22,0	20,9	19,9	19,0	18,4	farmers	18
					Average monthly gross retirement pay and	
					pension in zł:	
1515,86	1604,06	1690,11	1749,68	1810,13	paid by the Social Insurance Institution	19
1119,06	1193,65	1261,30	1287,36	1319,74	farmers <sup>b</sup>	20
NALNA. MIESZKANIA						
TURE. DWELLINGS						
					Distribution network (as of 31 XII) in km:	
6550,6	6658,7	6730,5	6814,6	6962,5	water supply	21
2991,5	3191,6	3315,0	3641,2	4181,4	sewage <sup>c</sup>	22
					Consumption in households:	
					water from water supply systems:	
30,7	29,3	29,5	29,7	30,1	in cubic hectometre	23
30,0	28,7	28,9	29,1	29,5	per capita in m <sup>3</sup>	24
					electricity in urban areas <sup>d</sup> :	
464,3	452,6	452,1	432,9	429,9	in gigawatt-hour	25
715,1	698,6	699,4	671,6	648,8	per capita in kWh	26

wyszacowanych przy uwzględnieniu wyników: w 2000 r. – Powszechnego Spisu Rolnego 1996, w latach 2005–2009 – Narodowego Spisu Rolnego 2010. <sup>b</sup> Łącznie z wypłatami z pozarolniczego systemu ubezpieczeń społecznych w przypadku łączenia terenami. <sup>d</sup> W 2000 r. bez gospodarstw domowych, których głównym źródłem utrzymania był dochód z użytkowanego gospodarstwa.

for calculation estimated using the results: in 2000 – of the Agricultural Census 1996, in 2005–2009 – of the Population payments from non-agricultural social security system in case of a simultaneous right to benefits from this system and to was income from a private farm in agriculture.

**I. WAŻNIEJSZE DANE O WOJEWÓDZTWIE (cd.)**  
**MAJOR DATA ON THE VOIVODSHIP (cont.)**

Lp.	WYSZCZEGÓLNIENIE	2000	2005	2008	2009	2010
INFRASTRUKTURA KOMU MUNICIPAL INFRASTRUC						
	Zasoby mieszkaniowe <sup>a</sup> (w 2000 r. — zamieszka- ne; stan w dniu 31 XII): mieszkania:					
1	w tysiącach .....	305,7	333,7	343,6	347,3	350,5
2	na 1000 ludności .....	298,6	330,7	340,5	343,8	346,7
3	izby na 1000 ludności .....	1111,6	1249,8	1291,8	1306,2	1318,8
	powierzchnia użytkowa mieszkań w m <sup>2</sup> :					
4	na 1000 ludności .....	19072,8	22648,2	23623,0	23959,6	24262,3
5	przeciętna 1 mieszkania .....	62,9	68,5	69,4	69,7	70,0
	Mieszkania oddane do użytkowania: mieszkania:					
6	w tysiącach .....	2,1	3,3	4,3	3,7	3,3
7	na 1000 ludności .....	2,1	3,3	4,2	3,7	3,2
8	izby na 1000 ludności .....	8,1	14,3	17,7	16,0	13,9
	powierzchnia użytkowa mieszkań w m <sup>2</sup> :					
9	na 1000 ludności .....	178,2	321,1	410,4	365,3	324,7
10	przeciętna 1 mieszkania .....	85,0	98,4	97,4	99,0	100,3
EDUKACJA <sup>b</sup> EDUCA						
	Uczniowie w szkołach <sup>c</sup> (stan na początku roku szkolnego) w tys.:					
11	podstawowych <sup>d</sup> .....	87,9	70,8	61,4	59,4	57,6
12	gimnazjach .....	33,3	43,0	37,7	35,8	34,0
13	zasadniczych zawodowych <sup>e</sup> .....	17,1	6,7	7,4	7,4	7,0
14	liceach ogólnokształcących <sup>f</sup> .....	22,7	18,0	15,7	14,7	14,1
15	liceach profilowanych .....	x	7,5	2,1	1,1	0,5
16	technikach <sup>f</sup> .....	29,3	15,2	16,2	16,7	16,7
17	artystycznych ogólnokształcących <sup>g</sup> .....	0,3	0,3	0,3	0,3	0,3
18	policealnych .....	4,9	8,0	8,2	7,0	7,4
	Absolwenci szkół <sup>ch</sup> w tys.:					
19	podstawowych .....	34,2 <sup>i</sup>	13,5	11,6	10,9	10,5
20	gimnazjów .....	x	14,3	12,7	11,9	11,5
21	zasadniczych zawodowych <sup>e</sup> .....	5,8	2,2	1,9	2,1	2,3
22	liceów ogólnokształcących <sup>k</sup> .....	4,3	6,1	5,7	5,4	5,2
23	liceów profilowanych .....	x	2,4	1,5	1,0	0,6
24	techników <sup>k</sup> .....	5,6	4,3	3,0	3,0	3,5
25	artystycznych ogólnokształcących <sup>g</sup> .....	0,1	0,1	0,1	0,1	0,1
26	policealnych .....	2,1	2,4	2,1	1,9	1,7
27	Absolwenci szkół zasadniczych zawodowych, liceów ogólnokształcących, techników oraz artystycznych ogólnokształcących dających uprawnienia zawodo- we <sup>h,i</sup> (bez szkół dla dorosłych) na 1000 ludności .....	15,6	15,0	12,0	11,5	11,4

<sup>a</sup> Na podstawie bilansów. <sup>b</sup> Patrz uwagi ogólne do działu „Edukacja i wychowanie”, ust. 1–2 na str. 160. <sup>c</sup> Bez szkół dla e, Od roku szkolnego 2004/05 łącznie ze szkołami specjalnymi przysposabiającymi do pracy. <sup>f</sup> W latach 2004/05-2013/14 niego roku szkolnego. <sup>i</sup> Dane obejmują absolwentów klasy VIII i VI. <sup>k</sup> Łącznie z uzupełniającymi odpowiednio: liceami ogólnoprofilowanymi i szkołami specjalnymi przysposabiającymi do pracy.

<sup>a</sup> Based on balances. <sup>b</sup> See general notes to the chapter “Education”, item 1–2 on page 160. <sup>c</sup> Excluding schools for 2004/05 school year including special job-training schools. <sup>f</sup> In 2005/06-2013/14 school years including supplementary previous school year. <sup>i</sup> Data include graduates of 8th and 6th grade. <sup>k</sup> Including supplementary general schools: general year including specialized secondary schools as well as special job-training schools.

2011	2012	2013	2014	2015	SPECIFICATION	No.
NALNA. MIESZKANIA (dok.)						
TURE. DWELLINGS (cont.)						
					<i>Dwelling stocks<sup>a</sup> (in 2000 – inhabited; as of 31 XII):</i>	
					<i>dwellings:</i>	
353,7	356,6	359,5	362,7	365,7	<i>in thousands</i>	1
345,7	348,5	351,9	355,4	359,2	<i>per 1000 population</i>	2
1370,3	1382,8	1397,3	1411,4	1426,8	<i>rooms per 1000 population</i>	3
					<i>useful floor area of dwellings in m<sup>2</sup>:</i>	
25068,2	25358,6	25685,8	25997,6	26332,1	<i>per 1000 population</i>	4
72,5	72,8	73,0	73,1	73,3	<i>average per dwelling</i>	5
					<i>Dwellings completed:</i>	
					<i>dwellings:</i>	
3,3	3,2	3,2	3,4	3,2	<i>in thousands</i>	6
3,2	3,1	3,1	3,3	3,2	<i>per 1000 population</i>	7
13,8	13,9	13,4	13,4	13,4	<i>rooms per 1000 population</i>	8
					<i>useful floor area of dwellings in m<sup>2</sup>:</i>	
318,0	322,4	313,4	304,5	302,4	<i>per 1000 population</i>	9
98,0	104,1	101,4	92,6	95,4	<i>average per dwelling</i>	10
I WYCHOWANIE						
TION <sup>b</sup>						
					<i>Pupils and students in schools<sup>c</sup> (as of beginning of the school year) in thous.:</i>	
57,3	56,5	56,8	61,6	67,3	<i>primary<sup>d</sup></i>	11
32,5	31,2	29,8	28,7	27,7	<i>lower secondary</i>	12
6,7	6,3	5,9	6,1	5,8	<i>basic vocational<sup>e</sup></i>	13
13,6	13,0	12,3	11,7	11,2	<i>general secondary<sup>f</sup></i>	14
0,4	0,2	0,1	x	x	<i>specialized secondary</i>	15
16,3	15,4	14,6	14,1	13,7	<i>technical secondary<sup>f</sup></i>	16
0,3	0,3	0,3	0,3	0,3	<i>general art<sup>g</sup></i>	17
7,5	7,4	6,0	5,3	5,2	<i>post-secondary</i>	18
					<i>Graduates in schools<sup>ch</sup> in thous.:</i>	
10,1	9,7	9,2	9,2	8,9	<i>primary</i>	19
10,8	10,1	9,9	9,6	9,2	<i>lower secondary</i>	20
2,1	2,2	2,0	1,5	1,7	<i>basic vocational<sup>e</sup></i>	21
4,7	4,5	4,7	4,3	3,9	<i>general secondary<sup>k</sup></i>	22
0,2	0,2	0,1	-	x	<i>specialized secondary</i>	23
3,4	3,6	3,6	3,6	3,3	<i>technical secondary<sup>k</sup></i>	24
0,1	0,1	0,1	0,0	0,1	<i>general art<sup>g</sup></i>	25
2,1	2,0	2,1	1,8	1,5	<i>post-secondary</i>	26
					<i>Graduates of basic vocational , general and technical secondary as well as general art leading to professional certification schools<sup>hkl</sup> (excluding schools for adults) per 1000 population</i>	27

doroslých, z wyjątkiem szkół policealnych. <sup>d</sup> Bez dzieci w wieku 6 lat objętych edukacją w placówkach wychowania przedszkolnego. łącznie z uzupełniającymi odpowiednio: liceami ogólnokształcącymi i technikami <sup>g</sup> Dające uprawnienia zawodowe. <sup>h</sup> Z poprzedzkształcącymi od roku szkolnego 2005/06 i technikami od roku szkolnego od 2006/07. <sup>i</sup> Od roku szkolnego 2004/05 łącznie z liceami

adults, except post-secondary schools. <sup>d</sup> Excluding children aged 6 attending pre-primary education establishments. <sup>e</sup> Since schools: general secondary and technical secondary respectively. <sup>g</sup> Leading to professional certification. <sup>h</sup> From the secondary since 2005/06 school year and technical secondary since 2006/07 school year respectively. <sup>i</sup> Since 2004/05 school

**I. WAŻNIEJSZE DANE O WOJEWÓDZTWIE (cd.)**  
**MAJOR DATA ON THE VOIVODSHIP (cont.)**

Lp.	WYSZCZEGÓLNIENIE	2000	2005	2008	2009	2010
EDUKACJA <sup>a</sup>						
EDUCA						
1	Studenci szkół wyższych <sup>b</sup> (stan w dniu 30 XI) w tys. ....	33,9	39,6	29,7	28,0	26,2
2	Absolwenci szkół wyższych <sup>bc</sup> w tys. ....	5,5	8,7	7,6	7,6	7,5
3	Uczniowie szkół dla dorosłych (stan na początku roku szkolnego) w tys. ....	7,7	9,4	6,8	7,5	7,9
4	Absolwenci szkół dla dorosłych <sup>d</sup> w tys. ....	2,6	2,4	1,6	1,4	1,6
Wychowanie przedszkolne (stan na początku roku szkolnego):						
5	miejsca w przedszkolach w tys. ....	22,4	19,7	20,9	22,2	23,8
6	dzieci <sup>e</sup> w tys. ....	25,7	23,0	25,0	27,1	29,5
7	w tym: w przedszkolach ....	21,4	19,0	21,1	22,3	24,0
8	w oddziałach przedszkolnych przy szkołach podstawowych ....	4,3	4,0	3,9	4,4	4,9
9	Dzieci w przedszkolach (stan na początku roku szkolnego) na 1000 dzieci w wieku 3-6 lat <sup>f</sup> ....	440	470	540	558	561
OCHRONA ZDROWIA <sup>g</sup>						
HEALTH CARE <sup>g</sup> AND						
Pracownicy medyczni <sup>h</sup> (stan w dniu 31 XII):						
10	lekarze ....	1786	1763	1736	1768	1789
11	lekarze dentyści ....	168	419	423	436	463
12	pielęgniarki <sup>i</sup> ....	4641	4674	4474	4519	4430
13	Łóżka w szpitalach ogólnych <sup>k</sup> (stan w dniu 31 XII) na 10 tys. ludności ....	46,1	42,9	44,1	43,1	41,0
14	Leczeni w szpitalach ogólnych na 10 tys. ludności	1654,4	1603,0	1652,9	1622,8	1610,7
15	Przychodnie <sup>l</sup> (stan w dniu 31 XII) ....	189	291	418	456	461
16	Apteki ogólnodostępne (stan w dniu 31 XII) ....	210	275	291	288	296
17	Liczba ludności (stan w dniu 31 XII) na 1 aptekę ....	4802	3670	3467	3507	3457
Porady udzielone w zakresie ambulatoryjnej opieki zdrowotnej na 1 mieszkańca:						
18	lekarskie ....	5,0	5,8	6,5	6,0	5,7
19	stomatologiczne ....	0,4	0,6	0,6	0,7	0,6
20	Dzieci w żłobkach <sup>m</sup> i klubach dziecięcych (stan w dniu 31 XII) na 1000 dzieci w wieku <sup>n</sup> do lat 3 ....	28,3	29,8	36,3	34,9	36,6
KULTURA						
CULTURE						
21	Biblioteki publiczne (łącznie z filiami; stan w dniu 31 XII)	274	271	263	260	258
22	Księgozbiór bibliotek publicznych (stan w dniu 31 XII) na 1000 ludności w wol. ....	3942	3949	3900	3811	3745
23	Czytelnicy bibliotek publicznych na 1000 ludności	206	202	180	179	176
Wypożyczenia księgozbioru <sup>o</sup> z bibliotek publicznych w wol.:						
24	na 1000 ludności ....	4149	3879	3448	3513	3275
25	na 1 czytelnika ....	20	19	19	20	19
26	Miejsca w teatrach i instytucjach muzycznych (stan w dniu 31 XII) na 1000 ludności ....	1,2	1,5	1,3	1,3	1,3
27	Widzowie i słuchacze w teatrach i instytucjach muzycznych <sup>p</sup> na 1000 ludności ....	149,8	173,5	455,6	600,0	425,5
28	Muzea i oddziały muzealne (stan w dniu 31 XII) ....	14	14	15	15	15
29	Zwiedzający muzea i wystawy na 1000 ludności ....	149,9	168,4	159,6	164,6	158,0

<sup>a</sup> Patrz uwagi ogólne do działu „Edukacja i wychowanie”, ust. 1–2 na str. 160. <sup>b</sup> Łącznie z filiami, zamiejscowymi podstawowymi wewnętrznymi i administracji; bez cudzoziemców. <sup>c</sup> Z poprzedniego roku akademickiego, a w roku 2000 – z roku kalendarzowego; z – nieuwzględnionymi w podziale według rodzaju placówek – zespołami wychowania przedszkolnego i punktami przedszkolnymi; jako zakłady opieki zdrowotnej). W roku szkolnym 2013/14 łącznie z dziećmi przebywającymi przez cały rok szkolny w placówkach w wieku 3-5 lat i połowie rocznika 6-latków, a w 2015 r. - w wieku 3-5 lat. <sup>g</sup> Od 2012 r. dane łącznie z danymi resortu łącznie z osobami, dla których głównym miejscem pracy jest praktyka lekarska i pielęgniarska. <sup>i</sup> Łącznie z magistrami pielęgniarstwa. ogólne do działu „Ochrona zdrowia i opieka społeczna” ust. 2 na str. 191. <sup>m</sup> Łącznie z oddziałami żłobkowymi. <sup>n</sup> Do 2010 r. na terenie województwa, łącznie z imprezami organizowanymi w plenerze.

<sup>a</sup> See general notes to the chapter “Education”, item 1–2 on page 160. <sup>b</sup> Including branch sections, basic organizational and the Ministry of Interior and Administration; excluding foreigners. <sup>c</sup> From the previous academic year, and in 2000 – the calendar entities excluding in division according to type, pre-primary education groups and pre-primary points; since 2007 excluding pre-school year including the children attending for all school year in the units performing health care activities. <sup>f</sup> In 2014 the rate was aged 3-5. <sup>g</sup> Since 2012 data include health care units subordinated to the Ministry National Defence and the Ministry of Interior is a medical and nurse practice. <sup>i</sup> Including master nurses. <sup>k</sup> Excluding day places in hospital wards; since 2008 including <sup>m</sup> Including nursery wards. <sup>n</sup> Until 2010 excluding children's clubs. <sup>o</sup> In 2015 including interlibrary lending. <sup>p</sup> Data concern activity



2011	2012	2013	2014	2015	SPECIFICATION	No.
<b>I WYCHOWANIE (dok.)</b>						
<b>TION<sup>a</sup> (cont.)</b>						
23,7	21,1	18,8	17,7	16,3	Students of higher education institutions <sup>b</sup> (as of 30 XI) in thous.	1
6,9	6,7	6,0	5,2	4,8	Graduates of higher education institutions <sup>bc</sup> in thous.	2
7,7	7,7	6,6	5,7	5,2	Students of schools for adults (as of beginning of the school year) in thous.	3
1,9	1,9	2,0	2,0	1,6	Graduates of schools for adults <sup>d</sup> in thous.	4
					Pre-primary education (as of beginning of the school year):	
25,0	26,2	27,6	28,0	27,4	places in nursery schools in thous.	5
32,1	33,5	35,2	32,6	29,2	children <sup>e</sup> in thous.:	6
25,3	26,5	27,5	26,6	24,9	of which: in nursery schools	7
					in pre-primary sections in primary schools	8
6,0	6,2	6,8	5,2	3,7	Children in nursery schools (as of beginning of the school year) per 1000 children aged 3-6 <sup>f</sup>	9
562	564	582	656	715		
<b>I POMOC SPOŁECZNA SOCIAL WELFARE</b>						
					Medical personnel <sup>h</sup> (as of 31 XII):	
1803	1985	2045	2085	2035	doctors	10
510	550	559	578	552	dentists	11
4455	5024	4883	4957	4823	nurses <sup>i</sup>	12
					Beds in general hospitals <sup>k</sup> (as of 31 XII)	
41,2	44,3	43,8	43,5	43,2	per 10 thous. population	13
1540,6	1793,6	1845,4	1843,7	1898,8	In-patients in general hospitals per 10 thous. population	14
517	536	529	547	551	Out-patients departments <sup>l</sup> (as of 31 XII)	15
301	304	313	323	316	Generally available pharmacies (as of 31 XII)	16
					Population (as of 31 XII) per 1 generally available pharmacy	17
3399	3366	3263	3159	3222	Consultations provided within the scope of out-patient health care per capita:	
					medical	18
5,7	6,3	6,6	6,7	6,8	dental	19
0,7	0,8	0,8	0,8	0,7	Children in nurseries <sup>m</sup> and children's clubs (as of 31 XII) per 1000 children up to age 3 <sup>n</sup>	20
38,4	50,6	62,8	77,1	78,6		
<b>TURYSTYKA TOURISM</b>						
254	254	253	252	253	Public libraries (including branches; as of 31 XII)	21
					Public library collections (as of 31 XII) per 1000 population in vol.	22
3709	3694	3660	3615	3612	Public library borrowers per 1000 population	23
173	161	161	151	150	Public library loans <sup>o</sup> in vol.:	
					per 1000 population	24
3210	3080	2964	2766	2656	per borrower	25
19	19	18	18	18	Seats in theatres and music institutions (as of 31 XII)	
2,7	2,9	3,0	2,9	3,0	per 1000 population	26
					Audience in theatres and music institutions <sup>p</sup> per 1000 population	27
198,7	204,5	236,2	821,8	226,5	Museums with branches (as of 31 XII)	28
16	16	17	17	17	Museum and exhibition visitors per 1000 population	29
204,2	217,9	204,3	214,4	229,5		

jednostkami organizacyjnymi oraz zamiejscowymi ośrodkami dydaktycznymi, bez szkół resortu obrony narodowej oraz resortu spraw patrz uwagi ogólne do działu „Edukacja i wychowanie”, ust. 10 na str. 162. <sup>d</sup> Z poprzedniego roku szkolnego. <sup>e</sup> Od roku 2008 łącznie od roku 2007 bez wychowania przedszkolnego w placówkach wykonujących działalność leczniczą (do 2011 r. określanych, wykonujących działalność leczniczą. <sup>f</sup> W 2014 r. do przeliczeń wskaźnika użyto liczbę dzieci w grupie 3-6 w liczbie ludności obrony narodowej oraz spraw wewnętrznych i administracji. <sup>h</sup> Od 2005 r. pracujący bezpośrednio z pacjentem; od 2006 r. <sup>k</sup> Bez miejsc dziennych na oddziałach szpitalnych; od 2008 r. łącznie z łózkami i inkubatorami dla noworodków. <sup>l</sup> Patrz uwagi bez klubów dziecięcych. <sup>o</sup> W 2015 r. łącznie z wypożyczeniami międzybibliotecznymi. <sup>p</sup> Dane dotyczą działalności prowadzonej

units in another location as well as teaching centres in another location, excluding academies of the Ministry of National Defence year; see general notes to the chapter “Education”, item 10 on page 162. <sup>d</sup> From the previous school year. <sup>e</sup> Since 2008 including, primary education in the units performing health care activities (unit the 2011 defined as health care institution). In the 2013/14 of calculated using the number of children aged 3-6 in the population aged 3-5 and in half of the 6-year old population, and in 2015 and Administration. <sup>h</sup> Since 2005 working directly with a patient; since 2006 including persons for whom the primary workplace beds and incubators for newborns. <sup>l</sup> See general notes to the chapter “Health care and social welfare” item 2 on page 191. performed in voivodship area, including outdoor events.

**I. WAŻNIEJSZE DANE O WOJEWÓDZTWIE (cd.)**  
**MAJOR DATA ON THE VOIVODSHIP (cont.)**

Lp.	WYSZCZEGÓLNIENIE	2000	2005	2008	2009	2010
KULTURA. CULTURE.						
1	Kina stałe (stan w dniu 31 XII) .....	22	18	14	13	11
2	Miejsca na widowni w kinach stałych (stan w dniu 31 XII) na 1000 ludności .....	6,2	4,7	5,1	4,9	4,2
3	Widzowie w kinach stałych na 1000 ludności .....	288,8	211,1	592,4	917,1	862,6
Abonenci (stan w dniu 31 XII) na 1000 ludności:						
4	radiowi .....	258,4	263,5	217,8	208,9	204,6
5	telewizyjni .....	253,9	255,8	211,4	202,7	198,5
6	Obiekty noclegowe turystyki <sup>d</sup> (stan w dniu 31 VII) .....	296	280	335	306	298
7	w tym hotele .....	38	52	64	63	66
8	Miejsca noclegowe <sup>e</sup> (stan w dniu 31 VII) na 10 tys. ludności	193,9	177,8	243,7	231,1	198,3
9	Korzystający z noclegów na 1000 ludności .....	474,0	537,4	697,6	604,6	612,0
ROLNICTWO <sup>b</sup> AGRICULTURE <sup>b</sup> AND						
10	Użytki rolne (stan w czerwcu) <sup>cd</sup> w tys. ha .....	546,7	480,1	499,2	500,2	437,7
11	w tym w dobrej kulturze rolnej w % .....	x	x	93,1	92,7	92,5
12	Powierzchnia zasiewów (stan w czerwcu) <sup>de</sup> w tys. ha.... w tym w %:	291,8	304,1	325,2	324,7	281,6
zboża podstawowe (łącznie z mieszankami						
13	zbożowymi) .....	74,2	71,9	70,5	68,7	66,3
14	w tym: pszenica .....	21,0	20,7	20,5	19,4	20,0
15	żyto .....	20,6	17,9	17,0	16,4	15,0
16	ziemniaki <sup>f</sup> .....	5,5	4,2	3,6	3,6	1,8
17	buraki cukrowe .....	1,2	1,2	0,5	0,6	0,3
Zbiory w tys. t:						
zboża podstawowe (łącznie z mieszankami						
18	zbożowymi) .....	480,6	679,2	558,5	808,8	671,6
19	w tym: pszenica .....	167,0	234,3	218,1	280,7	257,2
20	żyto .....	112,5	132,2	117,1	150,1	115,3
21	ziemniaki <sup>f</sup> .....	319,8	239,9	210,1	225,3	109,7
22	buraki cukrowe .....	107,2	128,2	57,1	94,8	50,6
Plony z 1 ha w dt:						
zboża podstawowe (łącznie z mieszankami						
23	zbożowymi) .....	22,2	31,1	24,4	36,2	36,0
24	w tym: pszenica .....	27,2	37,2	32,8	44,6	45,7
25	żyto .....	18,7	24,3	21,2	28,1	27,2
26	ziemniaki <sup>f</sup> .....	201	189	177	191	213
27	buraki cukrowe .....	317	365	359	467	536
Zwierzęta gospodarskie <sup>d</sup> (stan w czerwcu):						
bydło:						
28	w tysiącach sztuk .....	80,2	69,5	72,0	61,9	69,8
29	na 100 ha użytków rolnych <sup>e</sup> w szt. ....	15,4	14,5	14,4	12,4	16,0
trzoda chlewna (w latach 2000-2009 oraz 2011-21013 - stan w końcu lipca):						
30	w tysiącach sztuk .....	289,2	257,0	173,2	181,1	164,2
31	na 100 ha użytków rolnych <sup>e</sup> w szt. ....	55,6	53,5	34,7	36,2	37,5
Produkcja na 1 ha użytków rolnych <sup>e</sup> :						
32	żywca rzeźnego w przeliczeniu na mięso (łącznie z tłuszczami i podrobami) <sup>g</sup> w kg .....	146,6	195,1	193,3	179,4	240,6
33	mleka krowiego w l .....	250	272	268	238	248

<sup>a</sup> Od 2011 r. dotyczy obiektów posiadających 10 i więcej miejsc noclegowych. <sup>b</sup> Dane według siedziby użytkownika gospodarstwa. użytków rolnych prowadzących działalność rolniczą o małej skali <sup>d</sup> W 2010 r. dane Powszechnego Spisu Rolnego. <sup>e</sup> Od 2010 r. przydomowych. <sup>g</sup> Dotyczy mięsa: wołowego, cielęcego, wieprzowego, baraniego, końskiego, drobiowego, koziego, króliczego i

<sup>a</sup> Since 2011 concern establishments 10 and more bed places. <sup>b</sup> Data are presented according to the official residence of land than 1 ha agricultural land who conduct agricultural activities on a small scale. <sup>d</sup> In 2010 data of the Agricultural Census. <sup>e</sup> Since kitchen gardens. <sup>g</sup> Concerns meat: beef, veal, pork, mutton, horseflesh, poultry, goat, rabbit and game; in post-slaughter warm

2011	2012	2013	2014	2015	SPECIFICATION	No.
TURYSTYKA (dok.)						
TOURISM (cont.)						
14	12	12	12	12	Fixed cinemas (as of 31 XII)	1
4,5	4,2	4,2	4,1	4,8	Seats in fixed cinemas (as of 31 XII) per 1000 population	2
904,1	851,6	802,9	881,1	987,2	Audience in fixed cinemas per 1000 population	3
Subscribers (as of 31 XII) per 1000 population:						
203,8	205,1	206,5	206,6	206,2	radio	4
197,6	198,4	199,7	199,5	199,2	television	5
306	307	302	283	288	Tourist accommodation establishments <sup>a</sup> (as of 31 VII)	6
65	66	64	62	63	of which hotels	7
185,2	200,4	186,4	178,4	182,4	Number of beds <sup>a</sup> (as of 31 VII) per 10 thous. population	8
661,5	631,0	598,9	583,2	604,1	Tourists accommodated per 1000 population	9
I LEŚNICTWO						
FORESTRY						
484,0	484,4	407,9	439,1	391,2	Agricultural land (as of June) <sup>cd</sup> in thous. ha	10
97,1	96,7	98,9	99,1	98,7	of which in good agricultural condition in %	11
324,6	327,0	275,0	281,2	277,5	Sown area (as of June) <sup>de</sup> in thous. ha	12
of which in %:						
67,5	66,2	59,6	57,5	54,0	basic cereals (including cereal mixed)	13
20,6	19,0	18,7	20,4	18,0	of which: wheat	14
14,4	13,6	15,5	11,8	7,8	rye	15
2,5	3,1	1,5	1,1	1,8	potatoes <sup>f</sup>	16
0,6	0,7	0,4	0,6	0,5	sugar beets	17
Crop production in thous. t:						
581,1	782,0	699,8	778,7	560,1	basic cereals (including cereal mixed)	18
228,8	268,1	271,9	313,2	218,9	of which: wheat	19
97,4	140,7	144,3	122,7	64,6	rye	20
179,5	251,5	93,6	93,8	95,8	potatoes <sup>f</sup>	21
75,0	140,2	75,8	119,7	74,0	sugar beets	22
Yields per 1 ha in dt:						
26,5	36,2	42,7	46,2	37,4	basis cereals (including cereal mixed)	23
34,1	43,2	53,0	54,5	43,8	of which: wheat	24
20,8	31,6	33,9	37,0	29,9	rye	25
222	250	233	313	191	potatoes <sup>f</sup>	26
374	651	652	768	582	sugar beets	27
Livestock <sup>d</sup> (as of June):						
cattle:						
62,9	69,6	78,3	79,7	73,8	in thousand heads	28
13,0	14,4	19,2	18,1	18,9	per 100 ha of agricultural land <sup>c</sup> in heads	29
pigs (in years 2000-2009 and 2011-2013 - as of the end of July):						
184,4	147,2	145,8	155,8	147,5	in thousand heads	30
38,1	30,4	35,7	35,5	37,7	per 100 ha of agricultural land <sup>c</sup> in heads	31
Production per 1 ha of agricultural land <sup>c</sup> :						
262,4	200,8	269,9	265,6	311,1	of animals for slaughter in terms of meat (including fats and pluck) <sup>g</sup> in kg	32
245	240	265	241	218	of cows' milk in l	33

<sup>c</sup> Od 2010 r. bez gruntów posiadaczy użytków rolnych nieprowadzących działalności rolniczej oraz gruntów posiadaczy poniżej 1 ha. bez powierzchni upraw trwałych, ogrodów przydomowych oraz upraw na przyoranie (nawozy zielone). <sup>f</sup> Od 2010 r. bez ogrodów dziczyzny; w wadze pobojoywej ciepłej.

<sup>a</sup> user. <sup>c</sup> Since 2010 excluding land of owners of agricultural land who do not conduct agricultural activities and owners of less than 1 ha excluding permanent crops, kitchen gardens as well as area intended for ploughing (green fertilizers). <sup>f</sup> Since 2010 excluding weight.

**I. WAŻNIEJSZE DANE O WOJEWÓDZTWIE (cd.)**  
**MAJOR DATA ON THE VOIVODSHIP (cont.)**

Lp.	WYSZCZEGÓLNIENIE	2000	2005	2008	2009	2010
<b>ROLNICTWO<sup>a</sup></b>						
<b>AGRICULTURE<sup>a</sup> AND</b>						
1	Skup produktów rolnych na 1 ha użytków rolnych <sup>b</sup> : ziarno zbóż podstawowych (łącznie z mieszan- kami zbożowymi) w kg .....	411,5	477,2	283,0	658,7	596,3
2	ziemniaki w kg .....	18,6	14,2	12,1	11,6	9,2
3	buraki cukrowe w kg .....	206,2	267,1	114,3	189,5	189,2
4	żywiec rzeźny w przeliczeniu na mięso (łącznie z tłuszczami) <sup>c</sup> w kg .....	113,4	161,9	164,9	153,3	205,3
5	mleko krowie w l .....	149,1	205,6	172,7	187,5	219,5
6	Zużycie nawozów w przeliczeniu na czysty składnik na 1 ha użytków rolnych <sup>bde</sup> w kg: mineralnych lub chemicznych (łącznie z wielo- składnikowymi) .....	87,4	115,5	140,4	120,4	98,7
7	wapniowych .....	26,5	33,5	40,7	36,4	38,9
8	Ciągniki rolnicze (stan w czerwcu; w 2000 r. – stan w dniu 31 XII) na 100 ha użytków rolnych <sup>bc</sup> w szt.	3,8	4,2	4,7	4,7	4,4
9	Powierzchnia gruntów leśnych (stan w dniu 31 XII) w tys. ha .....	692,2	702,4	704,6	705,0	706,2
10	Powierzchnia lasów (stan w dniu 31 XII): w tysiącach hektarów .....	672,7	681,6	683,4	683,8	685,1
11	na 1 mieszkańca w ha .....	0,7	0,7	0,7	0,7	0,7
12	Lesistość (stan w dniu 31 XII) w % .....	48,1	48,7	48,9	48,9	49,0
13	Pozyskanie drewna (grubizny) na 100 ha po- wierzchni lasów w m <sup>3</sup> .....	321,6	356,0	361,4	374,7	376,1
<b>PRZE</b>						
<b>INDU</b>						
14	Produkcja sprzedana przemysłu: w milionach złotych (ceny bieżące) .....	.	14811,9	19127,3	21622,1	24597,2
15	2005 = 100 (ceny stałe) .....	.	100,0	127,5	138,0	161,7
16	na 1 zatrudnionego w zł (ceny bieżące) .....	.	225781	249853	303997	343053
17	na 1 mieszkańca w zł (ceny bieżące) .....	.	14677	18963	21416	24337
<b>BUDO</b>						
<b>CONST</b>						
18	Sprzedaż produkcji budowlano-montażowej <sup>f</sup> (ceny bieżące): w milionach złotych .....	.	1879,9	3358,7	3220,6	3146,8
19	na 1 mieszkańca w zł .....	.	1863	3330	3190	3076
<b>TRANSPORT I TELE</b>						
<b>TRANSPORT AND TELECOMMUNI</b>						
20	Linie kolejowe eksploatowane normalnotorowe <sup>g</sup> : w kilometrach .....	1210	985	959	960	967
21	na 100 km <sup>2</sup> powierzchni ogólnej w km .....	8,7	7,0	6,9	6,9	6,9
22	Drogi publiczne o twardej nawierzchni (miejskie i zamiejskie): w kilometrach .....	8164	8056	8 134	8174	8166
23	na 100 km <sup>2</sup> powierzchni ogólnej w km .....	58,4	57,6	58,2	58,5	58,4
24	Samochody osobowe zarejestrowane <sup>h</sup> : w tysiącach sztuk .....	270,3	347,6	440,6	448,7	469,7
25	na 1000 ludności .....	264	344	437	444	459

<sup>a</sup> Dane według siedziby użytkownika gospodarstwa. <sup>b</sup> Od 2010 r. bez gruntów posiadaczy użytków rolnych nieprowadzących. <sup>c</sup> Dotyczy mięsa: wołowego, cielęcego, wieprzowego, baraniego, końskiego i drobiowego w wadze poubojowej ciepłej. <sup>d</sup> W roku miejsca wykonywania robót. <sup>e</sup> Dane dotyczą sieci kolejowej Kolei Państwowych (PKP) oraz od 2005 r. również innych podmiotów, wydane w końcu roku.

<sup>a</sup> Data are presented according to the official residence of land user. <sup>b</sup> Since 2010 excluding land of owners of agricultural activities on a small scale. <sup>c</sup> Concerns meat: beef, veal, pork, mutton, horseflesh and poultry; in post-slaughter warm weight. <sup>d</sup> Data concern rail network of Polskie Koleje Państwowe (PKP), as well as since 2005 of other entities which are administrators the year.

2011	2012	2013	2014	2015	SPECIFICATION	No.
<b>I LEŚNICTWO (dok.)</b>						
<b>FORESTRY (cont.)</b>						
					<i>Procurement of agricultural products per 1 ha of agricultural land<sup>b</sup>:</i>	
367,4	488,6	657,1	814,9	971,4	<i>basic cereal grains (including cereal mixed) in kg</i>	1
11,1	24,8	15,6	34,6	35,5	<i>potatoes in kg</i>	2
143,4	264,5	229,4	215,8	252,7	<i>sugar beets in kg</i>	3
233,5	176,4	248,5	240,4	280,5	<i>animals for slaughter in terms of meat (including fats)<sup>c</sup> in kg</i>	4
189,7	206,9	241,2	214,2	215,6	<i>cows' milk in l</i>	5
					<i>Consumption of fertilizers in terms of pure ingredient per 1 ha of agricultural land<sup>d,e</sup> in kg:</i>	
118,0	105,2	188,5	98,0	104,9	<i>mineral or chemical (including mixed fertilizers)</i>	6
32,5	38,6	24,0	44,7	29,2	<i>lime</i>	7
.	.	4,8	.	.	<i>Agricultural tractors (as of June; in 2000 – as of 31 XII) per 100 ha of agricultural land<sup>h</sup> in units</i>	8
707,1	708,2	708,6	709,0	709,4	<i>Forest land (as of 31 XII) in thous. ha</i>	9
686,0	687,2	687,7	688,1	688,4	<i>Forest areas (as of 31 XII):</i>	10
0,7	0,7	0,7	0,7	0,7	<i>in thousand hectares</i>	
49,0	49,1	49,2	49,2	49,2	<i>per capita in ha</i>	11
					<i>Forest cover (as of 31 XII) in %</i>	12
421,9	418,0	438,1	445,8	470,7	<i>Removals (timber) per 100 ha of forest area in m<sup>3</sup></i>	13
<b>MYSŁ</b>						
<b>STRY</b>						
25679,9	25823,5	26526,9	29842,7	30422,3	<i>Sold production of industry:</i>	
167,3	158,7	158,8	181,6	183,3	<i>in million zlotys (current prices)</i>	14
360298	372242	386245	413959	421999	<i>2005 = 100 (constant prices)</i>	15
25100	25240	25949	29236	29840	<i>per employee in zl (current prices)</i>	16
					<i>per capita in zl (current prices)</i>	17
<b>WNICTWO</b>						
<b>RUCTION</b>						
3924,2	3720,8	3281,2	3331,7	4264,3	<i>Sales of construction and assembly production<sup>f</sup> (current prices):</i>	
3836	3637	3210	3264	4183	<i>in million zlotys</i>	18
					<i>per capita in zl</i>	19
<b>KOMUNIKACJA — stan w dniu 31 XII</b>						
<b>CATIONS — as of 31 XII</b>						
967	971	920	921	909	<i>Railway lines operated – standard gauge<sup>g</sup>:</i>	
6,9	6,9	6,6	6,6	6,5	<i>in kilometres</i>	20
					<i>per 100 km<sup>2</sup> of total area in km</i>	21
8285	8318	8476	8647	8608	<i>Hard surface public roads (urban and non-urban):</i>	
59,2	59,5	60,6	61,8	61,5	<i>in kilometres</i>	22
					<i>per 100 km<sup>2</sup> of total area in km</i>	23
498,3	518,4	539,4	558,2	577,7	<i>Registered passenger cars<sup>h</sup>:</i>	
487	507	528	547	567	<i>in thousand units</i>	24
					<i>per 1000 population</i>	25

działalności rolniczej oraz gruntów posiadaczy poniżej 1 ha użytków rolnych prowadzących działalność rolniczą o małej skali. gospodarczym. *e* W 2010 r. dane Powszechnego Spisu Polskich Rolnego. *f* Zrealizowanej przez podmioty budowlane – według będących zarządcami infrastruktury kolejowej. *h* Od 2011 r. łącznie z posiadającymi pozwolenia czasowe (na okres 30 dni)

*land who do not conduct agricultural activities and owners of less than 1 ha of agricultural land who conduct agricultural d In farming year. e In 2010 data of the Agricultural Census. f Realized by construction units – by place of performing works. of railway infrastructure. h Since 2011 including having temporary permission (for the period of 30 days) given at the end of*

**I. WAŻNIEJSZE DANE O WOJEWÓDZTWIE (cd.)**  
**MAJOR DATA ON THE VOIVODSHIP (cont.)**

Lp.	WYSZCZEGÓLNIENIE	2000	2005	2008	2009	2010
<b>TRANSPORT I TELE</b>						
<b>TRANSPORT AND TELECOMMUNI</b>						
	Placówki pocztowe <sup>a</sup> :					
1	w liczbach bezwzględnych .....	267	290	293	285	282
2	na 100 tys. ludności .....	26,5	28,7	29,0	28,2	27,6
	Telefoniczne łącza główne <sup>b</sup> :					
3	w tysiącach .....	278,9	333,7	262,0	227,9	207,6
4	na 1000 ludności .....	272,4	330,7	259,7	225,7	202,9
<b>HAN</b>						
<b>TRA</b>						
	Sprzedaż detaliczna towarów (ceny bieżące):					
5	w milionach złotych .....	10022,6	9611,5	9143,7	9709,3	11135,2
6	na 1 mieszkańca w zł .....	9789	9524	9065	9617	10886
7	Sklepy (stan w dniu 31 XII) w tys. ....	11,7 <sup>c</sup>	10,4	10,0	9,5	10,5
8	Liczba ludności (stan w dniu 31 XII) na 1 sklep	88 <sup>c</sup>	97	101	106	98
<b>FINANSE</b>						
<b>PUBLIC</b>						
	<b>Budżety gmin<sup>d</sup></b>					
	Dochody:					
9	w milionach złotych .....	960,8	1507,4	1875,7	2011,8	2185,9
10	na 1 mieszkańca w zł .....	1257	1970	2449	2623	2804
	Wydatki:					
11	w milionach złotych .....	994,2	1517,7	1891,4	2193,6	2529,1
12	na 1 mieszkańca w zł .....	1301	1983	2470	2860	3244
	<b>Budżety miast na prawach powiatu</b>					
	Dochody:					
13	w milionach złotych .....	512,8	620,1	793,7	862,3	885,3
14	na 1 mieszkańca w zł .....	2103	2542	3269	3553	3638
	Wydatki:					
15	w milionach złotych .....	522,5	619,9	826,8	983,0	1040,7
16	na 1 mieszkańca w zł .....	2142	2541	3406	4050	4276
	<b>Budżety powiatów</b>					
	Dochody:					
17	w milionach złotych .....	397,2	479,5	544,3	672,8	684,1
18	na 1 mieszkańca w zł .....	520	627	711	877	878
	Wydatki:					
19	w milionach złotych .....	402,2	477,6	548,5	716,4	750,6
20	na 1 mieszkańca w zł .....	526	624	716	934	963
	<b>Budżet województwa</b>					
	Dochody:					
21	w milionach złotych .....	147,0	206,0	350,6	756,2	475,3
22	na 1 mieszkańca w zł .....	146	204	348	749	465
	Wydatki:					
23	w milionach złotych .....	148,5	240,1	340,1	777,4	513,4
24	na 1 mieszkańca w zł .....	147	238	337	770	502

<sup>a</sup> Dane dotyczą operatora wyznaczonego (do 2012 r. operatora publicznego); w 2000 r. placówki pocztowe i placówki usług tele  
zmianą w 2004 r. metody badania sklepów. <sup>d</sup> Bez dochodów i wydatków gmin mających również status miasta na prawach

<sup>a</sup> Data concern the appointed operator (until 2012 the public operator); in 2000 post offices and telecommunication service  
the method of shop survey. <sup>d</sup> Excluding revenue and expenditure of gminas which are also cities with powiat status.

2011	2012	2013	2014	2015	SPECIFICATION	No.
KOMUNIKACJA — stan w dniu 31 XII (dok.)						
CATIONS — as of 31 XII (cont.)						
269	268	252	246	237	Postal offices <sup>d</sup> : in absolute numbers	1
26,3	26,2	24,7	24,1	23,3	per 100 thous. population	2
184,6	162,8	161,1	151,2	137,7	Fixed main line <sup>b</sup> : in thousands	3
180,4	159,1	157,7	148,2	135,2	per 1000 population	4
DEL						
DE						
10987,4	10910,4	11884,6	10666,4	12403,9	Retail sales (current prices): in million zlotys	5
10739	10664	11626	10449	12167	per capita in zł	6
11,1	9,9	11,4	9,0	10,3	Shops (as of 31 XII) in thous.	7
92	103	90	114	99	Population (as of 31 XII) per 1 shop	8
PUBLICZNE						
FINANCE						
2240,6	2312,8	2456,2	2583,8	2604,2	<b>Budgets of gminas<sup>d</sup></b> Revenue: in million zlotys	9
2875	2967	3154	3322	3442	per capita in zł	10
2354,5	2277,0	2384,4	2596,1	2530,5	Expenditure: in million zlotys	11
3021	2921	3062	3338	3344	per capita in zł	12
<b>Budgets of cities with powiat status</b>						
900,8	931,9	984,1	1042,8	1151,7	Revenue: in million zlotys	13
3696	3825	4041	4292	4381	per capita in zł	14
933,5	934,0	971,9	1035,6	1114,0	Expenditure: in million zlotys	15
3830	3834	3991	4262	4238	per capita in zł	16
<b>Budgets of powiats</b>						
779,2	664,7	698,9	704,6	695,2	Revenue: in million zlotys	17
1000	853	897	906	919	per capita in zł	18
794,3	654,6	682,7	705,8	719	Expenditure: in million zlotys	19
1019	840	877	908	950	per capita in zł	20
<b>Budget of voivodship</b>						
498,5	439,5	599,3	536,8	489,4	Revenue: in million zlotys	21
487	430	586	526	480	per capita in zł	22
502,2	446,8	578,3	525,2	491,4	Expenditure: in million zlotys	23
491	437	566	515	482	per capita in zł	24

komunikacyjnych. *b* Dane dotyczą operatorów telekomunikacyjnych sieci publicznej. *c* Dane nieporównywalne w związku ze powiatu.

offices. *b* Data concern operators of the public telecommunication network. *c* Data are not comparable due to change in 2004

**I. WAŻNIEJSZE DANE O WOJEWÓDZTWIE (dok.)**  
**MAJOR DATA ON THE VOIVODSHIP (cont.)**

Lp.	WYSZCZEGÓLNIENIE	2000	2005	2008	2009	2010
INWESTYCJE. INVESTMENTS.						
	Nakłady inwestycyjne (ceny bieżące):					
1	w milionach złotych .....	2627,9	3317,0	4420,0	4422,6	7497,2
2	na 1 mieszkańca w zł .....	2606	3287	4382	4380	7329
	Wartość brutto środków trwałych (stan w dniu 31 XII; bieżące ceny ewidencyjne):					
3	w milionach złotych .....	32805,9	43097,2	54709,3	58442,3	61292,7
4	na 1 mieszkańca w zł .....	32530	42704	54223	57861	59902
PODMIOTY GOSPODARKI NARODOWEJ ENTITIES OF THE NATIONAL ECONOMY						
5	Ogółem: w tysiącach .....	87,9	102,1	101,9	101,4	106,1
6	na 10 tys. ludności .....	871,5	1011,4	1009,6	1004,0	1037,0
	Osoby prawne i jednostki organizacyjne niemające osobowości prawnej:					
7	w tysiącach .....	19,1	24,7	26,3	26,9	27,8
8	1999 = 100 .....	110,7	142,9	142,9	155,7	160,9
	w tym:					
9	spółdzielnie .....	0,5	0,5	0,5	0,5	0,5
10	spółki handlowe .....	4,5	6,1	6,8	7,1	7,4
11	w tym z udziałem kapitału zagranicznego ..	1,9	2,3	2,6	2,7	2,7
12	spółki cywilne .....	7,3	6,1	5,9	5,9	6,0
	Osoby fizyczne prowadzące działalność gospodarczą:					
13	w tysiącach .....	68,8	77,4	75,6	74,5	78,3
14	1999 = 100 .....	101,9	114,7	112,1	110,5	116,1
15	na 10 tys. ludności .....	681,8	766,8	749,3	737,7	765,5
RACHUNKI REGIONAL						
	Produkt krajowy brutto (ceny bieżące):					
16	w milionach złotych .....	.	.	.	.	32449
17	na 1 mieszkańca w zł .....	.	.	.	.	31723
	Produkt krajowy brutto (ceny stałe) – rok poprzedni = 100 .....	.	.	.	.	.
18	.....	.	.	.	.	.
	Wartość dodana brutto (ceny bieżące):					
19	w milionach złotych .....	.	.	.	.	28534
20	na 1 mieszkańca w zł .....	.	.	.	.	27896
	Nominalne dochody do dyspozycji brutto w sektorze gospodarstw domowych:					
21	w milionach złotych .....	.	.	.	.	22369
22	na 1 mieszkańca w zł .....	.	.	.	.	21869
23	Realne dochody do dyspozycji brutto w sektorze gospodarstw domowych – rok poprzedni = 100 ..	.	.	.	.	.

*a* Dane za 2000 r. nieporównywalne w związku z nowelizacją w 2002 r. ustawy o rachunkowości. *b* Bez osób prowadzących  
*a* Data for 2000 are not comparable due to amendments in 2002 of the Act of Accounting. *b* Excluding persons tending



2011	2012	2013	2014	2015	SPECIFICATION	No.
<b>ŚRODKI TRWAŁE <sup>a</sup></b>						
<b>FIXED ASSETS <sup>a</sup></b>						
7990,5	5774,6	5283,4	4809,6	5874,3	<i>Investment outlays (current prices):</i>	
7810	5644	5168	4712	5762	<i>in million zlotys</i>	1
					<i>per capita in zł</i>	2
64779,3	73620,6	84750,7	87721,6	97568,0	<i>Gross value of fixed assets (as of 31 XII; current book-keeping prices):</i>	
63313	71943	82969	85976	95836	<i>in million zlotys</i>	3
					<i>per capita in zł</i>	4
W REJESTRZE REGON <sup>b</sup> — stan w dniu 31 XII						
<b>IN THE REGON REGISTER <sup>b</sup> — as of 31 XII</b>						
104,4	107,7	109,8	110,1	111,3	<i>Total: in thousands</i>	5
1020,7	1052,4	1075,3	1078,9	1093,0	<i>per 10 thous. population</i>	6
					<i>Legal persons and organizational entities without legal personality:</i>	
28,6	30,5	31,5	32,6	33,7	<i>in thousands</i>	7
165,4	176,4	182,2	188,7	195,0	<i>1999 = 100</i>	8
					<i>of which:</i>	
0,5	0,5	0,5	0,5	0,5	<i>co-operatives</i>	9
7,8	8,3	8,9	9,5	10,3	<i>commercial companies</i>	10
2,7	2,8	2,8	2,8	2,8	<i>of which with foreign capital participation</i>	11
6,1	6,1	6,1	6,0	6,1	<i>civil law partnerships</i>	12
					<i>Natural persons conducting economic activity:</i>	
75,9	77,2	78,4	77,5	77,6	<i>in thousands</i>	13
112,5	114,5	116,2	114,9	115,0	<i>1999 = 100</i>	14
741,4	754,7	767,2	759,6	762,2	<i>per 10 thous. population</i>	15
<b>REGIONALNE</b>						
<b>ACCOUNTS</b>						
34517	35888	36582	38416	.	<i>Gross domestic product (current prices):</i>	
33738	35078	35786	37635	.	<i>in million zlotys</i>	16
				.	<i>per capita in zł</i>	17
103,8	102,3	100,4	103,8	.	<i>Gross domestic product (constant prices)</i>	
				.	<i>– previous year = 100</i>	18
30323	31787	32473	34061	.	<i>Gross value added (current prices):</i>	
29639	31070	31766	33368	.	<i>in million zlotys</i>	19
				.	<i>per capita in zł</i>	20
23386	24062	24011	24649	.	<i>Gross nominal disposable income in the households sector:</i>	
22858	23519	23489	24147	.	<i>in million zlotys</i>	21
				.	<i>per capita in zł</i>	22
100,4	99,1	98,5	102,2	.	<i>Gross real disposable income in the households sector – previous year = 100</i>	23

gospodarstwa indywidualne w rolnictwie.  
private farms in agriculture.

**II. WYBRANE DANE O PODREGIONACH (NTS 3) I POWIATACH (NTS 4)**  
**SELECTED DATA BY SUBREGIONS (NTS 3) AND POWIATS (NTS 4)**

Lp. No.	WYSZCZEGÓLNIENIE SPECIFICATION	Powierzchnia <sup>ab</sup> Total area <sup>ab</sup>		Ludność <sup>c</sup> Population <sup>c</sup>							Przyrost naturalny na 1000 ludności Natural increase per 1000 popula- tion	
		w km <sup>2</sup> in km <sup>2</sup>	w odset- kach in %	w tys. in thous.	w odset- kach in %	wzrost lub spadek w stosun- ku do 2014 r. w % increa- se or decre- ase in relation to 2014 in %	na 1 km <sup>2</sup> per 1 km <sup>2</sup>		w miastach w % ogółu ludności in urban areas in % of total population			
							2005	2015	2005	2015		
1	<b>WOJEWÓDZTWO VOIVODSHIP</b>	<b>13988</b>	<b>100,0</b>	<b>1018,1</b>	<b>100,0</b>	<b>-0,2</b>	<b>72</b>	<b>73</b>	<b>64,1</b>	<b>65,0</b>	<b>0,77</b>	<b>-0,72</b>
2	<b>Podregion gorzowski...</b> <i>Subregion</i>	<b>6113</b>	<b>43,7</b>	<b>386,1</b>	<b>37,9</b>	<b>-0,2</b>	<b>62</b>	<b>63</b>	<b>65,3</b>	<b>64,2</b>	<b>1,36</b>	<b>-0,48</b>
	Powiaty: <i>Powiats:</i>											
3	Gorzowski.....	1214	8,7	70,9	7,0	0,2	54	58	37,7	35,2	2,24	0,10
4	Międzyrzecki.....	1388	9,9	58,5	5,7	-0,2	42	42	53,3	52,4	0,70	-0,73
5	Słubicki.....	999	7,1	47,3	4,6	-	47	47	64,5	64,0	2,83	-0,19
6	Strzelecko-drezdenecki...	1248	8,9	50,1	4,9	-0,3	40	40	47,1	47,1	0,59	-0,02
7	Sulęciński.....	1178	8,4	35,6	3,5	-0,5	30	30	40,6	41,7	1,48	-1,99
	Miasto na prawach powiatu <i>City with powiat status</i>											
8	Gorzów Wlkp. ....	86	0,6	123,8	12,2	-0,3	1458	1444	100,0	100,0	0,95	-0,55
9	<b>Podregion zielonogórski</b> <i>Subregion</i>	<b>7875</b>	<b>56,3</b>	<b>632,0</b>	<b>62,1</b>	<b>-0,2</b>	<b>80</b>	<b>80</b>	<b>63,4</b>	<b>65,4</b>	<b>0,41</b>	<b>-0,87</b>
	Powiaty: <i>Powiats:</i>											
10	Krośnieński.....	1391	9,9	55,9	5,5	-0,5	41	40	51,5	50,9	0,09	-1,05
11	Nowosolski.....	771	5,5	87,3	8,6	-0,2	113	113	66,0	64,5	1,30	-1,08
12	Świebodziński.....	937	6,7	56,3	5,5	-0,2	60	60	47,8	48,0	0,59	0,07
13	Wschowski.....	624	4,5	39,3	3,9	-0,2	62	63	50,9	50,5	2,41	x
14	Zielonogórski <sup>d</sup> .....	1350	9,7	75,2	7,4	-20,8	57	56	39,1	45,4	0,64	0,12
15	Żagański.....	1132	8,1	81,0	8,0	-0,6	73	72	61,2	60,7	-0,88	-2,50
16	Żarski.....	1393	10,0	98,2	9,6	-0,5	71	70	61,6	60,7	-0,27	-2,22
	Miasto na prawach powiatu <i>City with powiat status</i>											
17	Zielona Góra.....	277	2,0	138,7	13,6	16,6	2027	498	100,0	100,0	0,50	0,07

<sup>a</sup> Stan w dniu 31 XII. <sup>b</sup> Według ewidencji geodezyjnej. <sup>c</sup> Do obliczenia salda wykorzystano dane o migracjach dniem 1 stycznia 2015 r. włączono do miasta na prawach powiatu Zielona Góra.

<sup>a</sup> As of 31 XII. <sup>b</sup> According to geodetic register. <sup>c</sup> For calculating net migration, data on internal migration for 2015 and 2015 was incorporated to the city with powiat status Zielona Góra.

Saldo migracji wewnętrznych i zagranicznych na pobyt stały <sup>c</sup> <i>Internal and international net migration for permanent residence<sup>c</sup></i>				Ludność w wieku <i>Population<sup>a</sup> at age</i>								Lp. No.
w liczbach bezwzględnych <i>in absolute numbers</i>		na 1000 ludności <i>per 1000 population</i>		Zgony niemowląt na 1000 urodzeń żywych <i>Infant deaths per 1000 live births</i>		poniżej 25 lat <i>below 25 years</i>		65 lat i więcej <i>and more</i>				
						w % ogółu ludności <i>in % of total population</i>		wzrost lub spadek w stosunku do 2014 r. <i>in % increase or decrease in relation to 2014 in %</i>		w % ogółu ludności <i>in % of total population</i>		
2005	2015	2005	2015	2005	2015	2005	2015	2005	2015	2005	2015	
-646	-1556	-0,64	-1,53	6,15	4,14	33,5	26,6	-1,9	11,7	14,8	4,7	1
-56	-600	-0,15	-1,55	7,67	5,59	33,4	26,6	-1,9	11,4	14,5	4,8	2
476	158	7,30	2,23	10,32	3,08	35,6	29,1	-1,6	10,6	12,3	4,5	3
-25	-135	-0,42	-2,30	10,43	14,63	33,8	26,4	-2,0	11,6	14,5	4,3	4
-105	-77	-2,27	-1,63	7,49	9,46	36,6	28,0	-2,1	10,5	12,9	5,1	5
-143	-241	-2,81	-4,81	7,41	6,12	34,7	27,9	-2,0	11,7	14,7	4,6	6
-90	-101	-2,52	-2,83	4,91	3,19	35,2	28,0	-2,4	12,1	13,7	4,2	7
-169	-204	-1,35	-1,64	5,94	1,73	29,9	24,0	-1,6	11,8	16,6	5,4	8
-590	-956	-0,94	-1,51	5,16	3,25	33,6	26,5	-2,0	11,8	14,9	4,7	9
-241	-219	-4,20	-3,90	5,39	3,75	34,4	26,9	-1,9	11,0	14,0	4,8	10
-151	-151	-1,73	-1,73	10,02	1,26	33,6	27,2	-1,9	12,2	15,4	4,6	11
-122	-113	-2,18	-2,00	5,09	5,34	35,1	27,6	-2,1	11,6	14,3	4,6	12
4	-126	0,10	-3,21	2,34	7,25	36,6	29,1	-2,2	10,8	13,7	3,8	13
323	-162	3,62	-2,15	3,65	x	35,3	27,6	-23,1	10,3	13,4	-13,4	14
-172	-325	-2,06	-4,00	4,14	4,48	33,7	26,2	-2,7	12,4	15,0	4,3	15
-162	-364	-1,62	-3,70	7,55	2,43	33,8	26,8	-2,5	11,9	14,5	4,5	16
-69	504	-0,60	3,63	1,89	3,79	29,8	24,1	19,5	13,2	16,6	15,8	17

wewnętrznych za 2015 r. i migracjach zagranicznych za 2014 r. d W 2005 r. łącznie z gminą wiejską Zielona Góra, którą z

data on international migration for 2014 were used. d In 2005 including the rural gmina Zielona Góra, which from 1 January

**II. WYBRANE DANE O PODREGIONACH I POWIATACH (cd.)**  
**SELECTED DATA BY SUBREGIONS AND POWIATS (cont.)**

Lp. No.	WYSZCZEGÓLNIENIE SPECIFICATION	Pobór wody na potrzeby gospodarki narodowej i ludności na 1 km <sup>2</sup> w dam <sup>3</sup> <i>Water withdrawal for needs of the national economy and population per 1 km<sup>2</sup> in dam<sup>3</sup></i>		Ścieki przemysłowe i komunalne <sup>a</sup> oczyszczane w % ścieków wymagają- cych oczyszczenia <i>Industrial and municipal wastewa- ter<sup>a</sup> treated in % of waste requiring treatment</i>		Ludność korzystająca z oczyszczalni ścieków w % ludności ogółem <sup>b</sup> <i>Population connected to wastewater treatment plants in % of total population <sup>b</sup></i>			
		2005	2015	2005	2015	ogółem total	miasta urban areas	wieś rural areas	
								2005	2015
1	<b>WOJEWÓDZTWO...</b> <b>VOIVODSHIP</b>	<b>7,0</b>	<b>7,0</b>	<b>91,7</b>	<b>99,2</b>	<b>64,0</b>	<b>74,1</b>	<b>93,4</b>	<b>38,3</b>
2	<b>Podregion gorzowski .....</b> <i>Subregion</i> Powiaty: <i>Powiats:</i>	<b>6,8</b>	<b>6,1</b>	<b>96,8</b>	<b>99,9</b>	<b>73,6</b>	<b>78,0</b>	<b>98,6</b>	<b>40,9</b>
3	Gorzowski .....	10,2	11,4	98,1	100,0	51,3	59,3	96,4	39,1
4	Międzyrzecki.....	4,7	4,4	88,8	98,8	71,8	74,9	97,7	49,7
5	Stubicki.....	6,6	6,6	97,4	100,0	66,1	74,1	95,3	36,3
6	Strzelecko-drezdenecki .....	4,4	3,6	95,8	100,0	52,8	60,7	98,9	26,7
7	Sulęciński .....	2,2	1,9	95,9	100,0	65,0	73,2	98,9	54,8
	Miasto na prawach powiatu <i>City with powiat status</i>								
8	Gorzów Wlkp. ....	93,3	49,4	98,4	100,0	99,7	100,0	100,0	x
9	<b>Podregion zielonogórski.</b> <i>Subregion</i> Powiaty: <i>Powiats:</i>	<b>7,2</b>	<b>7,7</b>	<b>87,8</b>	<b>98,6</b>	<b>58,2</b>	<b>71,7</b>	<b>90,3</b>	<b>36,6</b>
10	Krośnieński.....	7,4	12,7	98,0	99,8	57,0	63,6	96,3	29,8
11	Nowosolski.....	4,9	6,0	77,8	98,7	51,2	69,2	92,6	26,6
12	Świebodziński.....	4,1	4,0	85,1	100,0	65,5	89,7	99,3	80,7
13	Wschowski .....	4,4	3,8	90,5	100,0	47,5	62,7	96,5	
14	Zielonogórski <sup>d</sup> .....	3,0	6,0	92,4	100,0	41,0	68,7	94,9	47,0
15	Żagański.....	6,4	6,0	67,2	88,1	42,5	63,0	84,1	30,6
16	Żarski .....	10,1	8,9	79,6	99,4	45,7	61,6	92,3	14,2
	Miasto na prawach powiatu <i>City with powiat status</i>								
17	Zielona Góra.....	168,9	17,6	100,0	100,0	98,1	85,7	85,7	x

<sup>a</sup> Od 2010 r. dane nieporównywalne z danymi za lata poprzednie ze względu na zmianę metodologii badania ścieków 31 XII. <sup>d</sup> W 2005 r. łącznie z gminą wiejską Zielona Góra, którą z dniem 1 stycznia 2015 r. włączono do miasta na prawach

<sup>a</sup> Since 2010 data are not comparable with data for previous years due to change in the methodology of municipal wastewater. rural gmina Zielona Góra, which from 1 January 2015 was incorporated to the city with powiat status Zielona Góra.

Emisja zanieczyszczeń powietrza z zakładów szczególnie uciążliwych dla czystości powietrza w tys. t <i>Emission of air pollutants from plants of significant nuisance to air quality in thous. t</i>				Odpady (z wyłączeniem odpadów komunalnych) wytworzone na 1 km <sup>2</sup> w t <i>Waste (excluding municipal waste) generated per 1 km<sup>2</sup> in t</i>		Nakłady na środki trwałe (ceny bieżące) na 1 mieszkańca w zł <i>Outlays on fixed assets (current prices) per capita in zł</i>				Powierzchnia o szczególnych walorach przyrodniczych prawnie chroniona <sup>a</sup> na 1 mieszkańca w m <sup>2</sup> <i>Legally protected areas possessing unique environmental value<sup>a</sup> per capita in m<sup>2</sup></i>		Lp. No.
pyłowych <i>particulates</i>		gazowych <i>gases</i>				służące ochronie środowiska <i>in environmental protection</i>		służące gospodarce wodnej <i>in water management</i>				
2005	2015	2005	2015	2005	2015	2005	2015	2005	2015	2005	2015	
<b>2,8</b>	<b>0,9</b>	<b>2189,3</b>	<b>2000,1</b>	<b>36,9</b>	<b>45,2</b>	<b>153</b>	<b>422</b>	<b>37</b>	<b>98</b>	<b>5445</b>	<b>5332</b>	1
<b>1,5</b>	<b>0,3</b>	<b>888,1</b>	<b>874,2</b>	<b>24,8</b>	<b>30,4</b>	<b>157</b>	<b>284</b>	<b>43</b>	<b>46</b>	<b>8124</b>	<b>7897</b>	2
1,0	0,1	277,7	308,2	20,9	7,4	424	276	39	90	10575	9660	3
0,2	0,1	37,7	30,8	8,1	18,4	181	422	38	46	8339	7481	4
0,1	0,0	14,0	12,0	13,0	63,0	148	62	188	87	8478	8376	5
0,0	0,0	15,9	73,8	13,9	21,2	114	92	25	71	18077	18150	6
0,1	0,0	15,1	9,7	8,9	4,6	196	87	20	12	17261	17340	7
0,2	0,0	527,7	439,7	861,6	655,8	19	443	7	4	47	36	8
<b>1,3</b>	<b>0,6</b>	<b>1301,2</b>	<b>1125,9</b>	<b>46,3</b>	<b>56,6</b>	<b>150</b>	<b>506</b>	<b>34</b>	<b>131</b>	<b>3816</b>	<b>3765</b>	9
0,1	0,1	57,2	28,1	20,0	5,0	88	214	73	204	6668	6710	10
0,1	0,0	32,5	19,2	18,5	139,8	113	142	34	77	1980	1906	11
0,1	0,1	33,2	20,1	34,2	90,0	396	94	22	17	5553	5472	12
0,0	-	5,5	0,4	-	18,3	97	69	11	71	3988	3955	13
0,2	0,1	179,6	111,2	29,5	45,7	135	1268	35	340	5169	5132	14
0,2	0,1	77,1	72,4	70,1	23,9	175	525	40	35	3555	3704	15
0,4	0,2	312,7	346,8	77,7	90,0	104	618	54	28	6294	6333	16
0,1	0,0	603,4	527,7	970,7	76,9	141	642	6	213	-	477	17

komunalnych. *b* Ludność korzystająca – na podstawie szacunków, ludność ogółem – na podstawie bilansów. *c* Stan w dniu powiatu Zielona Góra.

*b* Population connected to – estimated data, the total population – based on balances. *c* As of 31 XII. *d* In 2005 including the

**II. WYBRANE DANE O PODREGIONACH I POWIATACH (cd.)**  
**SELECTED DATA BY SUBREGIONS AND POWIATS (cont.)**

Lp. No.	WYSZCZEGÓLNIENIE SPECIFICATION	Przestępstwa stwierdzone przez Policję w zakończonych postępowaniach przygotowawczych na 10 tys. ludności Ascertained crimes by the Police in completed preparatory proceedings per 10 thous. population		Wskaźnik wykrywalności sprawców przestępstw stwierdzonych przez Policję w % Rate of detectability of delinquents in ascertained crimes by the Police in %		Pracujący <sup>abc</sup>		
		2005 <sup>e</sup>	2015 <sup>f</sup>	2005 <sup>e</sup>	2015 <sup>f</sup>	ogółem		na 1000 ludności per 1000 population
						w tys. in thous.	total	
		2005			2005			
1	<b>WOJEWÓDZTWO VOIVODSHIP</b>	<b>391</b>	<b>264</b>	<b>70,0</b>	<b>71,2</b>	<b>222,4</b>	<b>254,1</b>	<b>249,6</b>
2	<b>Podregion gorzowski.... Subregion</b>	<b>399</b>	<b>264</b>	<b>70,5</b>	<b>69,9</b>	<b>87,5</b>	<b>101,7</b>	<b>263,4</b>
Powiaty: Powiats:								
3	Gorzowski .....	419 <sup>g</sup>	198	68,6 <sup>g</sup>	64,9	12,4	17,3	244,2
4	Międzyrzecki .....	307	244	65,7	74,8	12,1	13,3	227,0
5	Słubicki .....	523	277	74,2	73,9	10,0	10,6	223,7
6	Strzelecko-drezdenecki...	345	209	75,0	67,2	9,5	11,3	225,7
7	Sulęciński .....	354	431	76,2	85,9	8,8	7,8	218,5
Miasto na prawach powiatu City with powiat status								
8	Gorzów Wlkp. ....	.	281	.	62,2	34,6	41,4	334,9
9	<b>Podregion zielonogórski Subregion</b>	<b>387</b>	<b>264</b>	<b>69,7</b>	<b>72,0</b>	<b>134,9</b>	<b>152,4</b>	<b>241,1</b>
Powiaty: Powiats:								
10	Krośnieński .....	384	215	74,2	75,1	8,6	10,7	191,6
11	Nowosolski .....	393	356	74,9	81,2	15,4	17,5	200,9
12	Świebodziński .....	412	240	73,1	68,5	15,7	17,8	316,6
13	Wschowski .....	347	170	75,2	65,5	8,9	9,1	231,1
14	Zielonogórski <sup>h</sup> .....	414 <sup>g</sup>	186	63,9 <sup>g</sup>	64,0	16,5	17,7	235,0
15	Żagański .....	333	268	73,8	76,6	13,3	13,0	160,9
16	Żarski .....	372	224	68,8	67,3	19,1	23,3	237,3
Miasto na prawach powiatu City with powiat status								
17	Zielona Góra .....	.	332	.	69,6	37,5	43,2	311,5

<sup>a</sup> Stan w dniu 31 XII. <sup>b</sup> Według faktycznego miejsca pracy i rodzaju działalności; bez podmiotów gospodarczych o liczbie wyszczególnionych w 2005 r. na podstawie wyników Narodowego Spisu Powszechnego Ludności i Mieszkań oraz Powszechnego należy rozumieć następujące sekcje PKD: „Działalność profesjonalna, działalność naukowa i techniczna”, „Administrowanie i „Opieka zdrowotna i pomoc społeczna”, „Działalność związana z kulturą, rozrywką i rekreacją” oraz „Pozostała działalność g łącznie z miastem na prawach powiatu. <sup>h</sup> W 2005 r. łącznie z gminą wiejską Zielona Góra, którą z dniem 1 stycznia 2015 r.

<sup>a</sup> As of 31 XII. <sup>b</sup> By actual workplace and kind of activity; excluding economic entities employing up to 9 persons. <sup>c</sup> Data and Housing Census as well as the Agricultural Census 2002, as well as in 2015 on the basis the Agricultural Census 2010. <sup>d</sup> The support service activities”, „Public administration and defence; compulsory social security”, „Education”, „Human health and office. <sup>f</sup> Excluding punishable acts committed by juveniles. <sup>g</sup> Including city with powiat status. <sup>h</sup> In 2005 including the rural

<i>Employed persons<sup>abc</sup></i>				
<i>w % ogółem</i>		<i>in % of total</i>		
<i>rolnictwo, leśnictwo, łowiectwo i rybactwo agriculture, forestry and fishing</i>	<i>przemysł i budownictwo industry and construction</i>	<i>handel; naprawa pojazdów samochodowych<sup>Δ</sup>; transport i gospodarka magazynowa; zakwaterowanie i gastrono- mia<sup>Δ</sup>; informacja i komunikacja trade; repair of motor vehicles<sup>Δ</sup>; transportation and storage, accommodation and catering<sup>Δ</sup>; information and communication</i>	<i>działalność finansowa i ubezpieczeniowa, obsługa rynku nieruchomości<sup>Δ</sup> oraz pozostałe usługi<sup>f</sup> financial and insurance activities, real estate activities and other services<sup>d</sup></i>	<i>Lp. No.</i>
2015				
14,3	34,2	18,7	32,8	1
14,8	35,2	17,7	32,3	2
26,7	44,1	12,2	17,0	3
18,9	36,5	14,1	30,5	4
13,9	24,3	29,6	32,2	5
30,7	34,9	11,2	23,2	6
24,7	25,6	19,2	30,5	7
2,6	35,8	19,7	41,9	8
13,9	33,5	19,3	33,3	9
28,5	26,0	16,3	29,2	10
15,2	41,7	12,5	30,6	11
10,7	45,5	18,0	25,8	12
30,6	30,3	14,1	25,0	13
22,4	35,5	18,6	23,5	14
21,1	29,7	18,0	31,2	15
14,5	43,4	14,7	27,4	16
1,7	22,8	27,5	48,0	17

pracujących do 9 osób. *c* Dane opracowano z uwzględnieniem pracujących w gospodarstwach indywidualnych w rolnictwie Spisu Rolnego 2002 oraz w 2015 r. na podstawie Powszechnego Spisu Rolnego 2010. *d* Pod pojęciem "pozostałe usługi" działalność wspierająca", „Administracja publiczna i obrona narodowa; obowiązkowe zabezpieczenia społeczne”; „Edukacja”, usługowa”. *e* Łącznie z przestępstwami stwierdzonymi przez prokuraturę. *f* Bez czynów karalnych popełnionych przez nieletnich. włączono do miasta na prawach powiatu Zielona Góra.

are compiled considering employed persons on private farms in agriculture estimated on the basis of the results of the Population term "Other services" refers to the NACE Rev. 2 sections: "Professional, scientific and technical activities", "Administrative and social work activities", "Arts, entertainment and recreation" and "Other service". *e* Including crimes ascertained by prosecutor's gmina Zielona Góra, which from 1 January 2015 was incorporated to the city with powiat status Zielona Góra.

**II. WYBRANE DANE O PODREGIONACH I POWIATACH (cd.)**  
**SELECTED DATA BY SUBREGIONS AND POWIATS (cont.)**

Lp. No.	WYSZCZEGÓLNIENIE SPECIFICATION	Bezrobotni zarejestrowani <sup>a</sup> Registered unemployed persons <sup>a</sup>				
		ogółem w tys. total in thous.	z liczby ogółem — w % of total number — in %			
			pozostający bez pracy dłużej niż 1 rok out of work for longer than 1 year	w wieku aged		
				24 lata i mniej 24 years and less	50 lat i więcej 50 years and more	
		2005	2015			
1	<b>WOJEWÓDZTWO VOIVODSHIP</b>	<b>89,2</b>	<b>39,3</b>	<b>31,1</b>	<b>13,6</b>	<b>30,1</b>
2	<b>Podregion gorzowski.... Subregion</b>	<b>31,9</b>	<b>13,6</b>	<b>28,4</b>	<b>13,6</b>	<b>32,4</b>
	Powiaty: Powiats:					
3	Gorzowski.....	4,8	2,0	28,7	13,3	34,0
4	Międzyrzecki.....	5,6	3,3	35,0	14,2	30,7
5	Ślubicki.....	4,5	1,0	20,1	10,7	39,6
6	Strzelecko-drezdenecki...	6,0	3,1	29,7	15,4	29,1
7	Sulęciński.....	2,9	1,3	30,4	15,6	32,0
	Miasto na prawach powiatu City with powiat status					
8	Gorzów Wlkp. ....	8,2	2,9	21,2	11,1	34,4
9	<b>Podregion zielonogórski Subregion</b>	<b>57,2</b>	<b>25,7</b>	<b>32,6</b>	<b>13,6</b>	<b>28,9</b>
	Powiaty: Powiats:					
10	Krośnieński.....	6,7	2,9	34,3	16,7	28,0
11	Nowosolski.....	10,7	5,1	37,4	12,8	28,4
12	Świebodziński.....	3,7	2,1	25,3	17,0	30,1
13	Wschowski.....	3,1	1,6	35,3	16,0	28,2
14	Zielonogórski <sup>e</sup> .....	6,9	2,9	34,3	15,9	26,5
15	Żagański.....	9,0	3,8	26,8	12,8	28,1
16	Żarski.....	10,4	3,2	32,8	13,2	31,6
	Miasto na prawach powiatu City with powiat status					
17	Zielona Góra.....	6,7	4,0	32,0	9,3	30,3

<sup>a</sup> Stan w dniu 31 XII. <sup>b</sup> Dane opracowano z uwzględnieniem pracujących w gospodarstwach indywidualnych w rolnictwie wy-  
Powszechnego Spisu Rolnego 2002 oraz w 2015 r. na podstawie Powszechnego Spisu Rolnego 2010. <sup>c</sup> Bez podmiotów gospo-  
łącznie z gminą wiejską Zielona Góra, którą z dniem 1 stycznia 2015 r. włączono do miasta na prawach powiatu Zielona Góra.

<sup>a</sup> As of 31 XII. <sup>b</sup> Data are compiled considering employed persons on private farms in agriculture estimated on the basis of  
the Agricultural Census 2010. <sup>c</sup> Excluding economic entities employing up to 9 persons. <sup>d</sup> Average monthly gross wages  
was incorporated to the city with powiat status Zielona Góra.



Stopa bezrobocia rejestrowanego <sup>ab</sup> w % Registered unemployment rate <sup>ab</sup> in %		Przeciętne miesięczne wynagrodzenia brutto <sup>c</sup> Average monthly gross wages and salaries <sup>c</sup>				Lp. No.
		w zł in zł	Polska = 100 <sup>d</sup> Poland = 100 <sup>d</sup>	województwo = 100 voivodship = 100		
2005	2015	2005	2015			
<b>23,0</b>	<b>10,5</b>	<b>2144,35</b>	<b>3567,60</b>	<b>85,9</b>	<b>100,0</b>	1
<b>21,2</b>	<b>9,3</b>	<b>2127,57</b>	<b>3536,99</b>	<b>85,2</b>	<b>99,1</b>	2
21,3	8,1	2217,31	3818,44	92,0	107,0	3
25,3	15,9	2027,83	3466,06	83,5	97,2	4
24,0	6,3	2067,48	3534,54	85,2	99,1	5
32,3	17,6	2077,67	3552,74	85,6	99,6	6
20,8	11,7	1765,74	3019,27	72,7	84,6	7
14,9	5,1	2212,65	3532,91	85,1	99,0	8
<b>24,1</b>	<b>11,3</b>	<b>2155,59</b>	<b>3588,73</b>	<b>86,5</b>	<b>100,6</b>	9
34,9	17,0	2021,99	3503,74	84,4	98,2	10
34,4	17,9	1888,38	3507,98	84,5	98,3	11
15,6	9,0	1957,86	3455,57	83,2	96,9	12
21,3	12,1	1806,28	3233,14	77,9	90,6	13
23,9	11,1	2171,40	3699,79	89,1	103,7	14
32,7	17,9	1872,44	3249,08	78,3	91,1	15
28,5	9,7	2186,90	3712,82	89,4	104,1	16
12,0	6,3	2468,95	3731,67	89,9	104,6	17

szacowanych w 2005 r. na podstawie na podstawie wyników Narodowego Spisu Powszechnego Ludności i Mieszkań oraz darczych o liczbie pracujących do 9 osób. <sup>d</sup> Przeciętne miesięczne wynagrodzenie brutto w kraju wynosiło 4150,88 zł. <sup>e</sup> W 2005 r.

the results of the Population and Housing Census as well as the Agricultural Census 2002, as well as in 2015 on the basis and salaries in Poland amounted to 4150,88 zł. <sup>e</sup> In 2005 including the rural gmina Zielona Góra, which from 1 January 2015

**II. WYBRANE DANE O PODREGIONACH I POWIATACH (cd.)**  
**SELECTED DATA BY SUBREGIONS AND POWIATS (cont.)**

Lp. No.	WYSZCZEGÓLNIENIE SPECIFICATION	Sieć rozdzielcza <sup>a</sup> na 100 km <sup>2</sup> w km Distribution network <sup>a</sup> per 100 km <sup>2</sup> in km						Zasoby mieszkaniowe <sup>ab</sup> Dwelling stocks <sup>ab</sup>			Mieszkania Dwellings	
		wodociągowa water supply system		kanalizacyjna <sup>d</sup> sewage system <sup>d</sup>		gazowa gas supply system		mieszkania na 1000 ludności dwellings per 1000 population	prze- ciężna po- wierz- chnia użytko- wa 1 miesz- kania w m <sup>2</sup> average useful floor area of dwelling in m <sup>2</sup>	ogółem total	wzrost lub spadek w stosun- ku do 2005 r. w % increase or decrease in relation to 2005 in %	
		2005	2015	2005	2015	2005	2015					2005
1	<b>WOJEWÓDZTWO VOIVODSHIP</b>	<b>39,3</b>	<b>49,8</b>	<b>14,3</b>	<b>29,9</b>	<b>21,1</b>	<b>21,8</b>	<b>330,7</b>	<b>359,2</b>	<b>73,3</b>	<b>3233</b>	<b>-1,8</b>
2	<b>Podregion gorzowski</b> .... Subregion	<b>32,3</b>	<b>44,4</b>	<b>15,0</b>	<b>26,7</b>	<b>23,0</b>	<b>22,1</b>	<b>330,7</b>	<b>360,1</b>	<b>73,1</b>	<b>1346</b>	<b>-1,2</b>
	Powiaty: Powiats:											
3	Gorzowski .....	47,5	66,3	12,5	32,9	33,0	33,4	299,0	312,1	87,8	334	38,0
4	Międzyrzecki .....	22,6	25,9	15,0	25,0	22,4	13,8	324,4	347,1	74,3	90	-51,4
5	Słubicki .....	25,4	30,5	11,8	18,3	23,0	24,4	320,2	344,6	73,1	166	80,4
6	Strzelecko-drezdenecki...	25,9	41,2	9,6	18,4	8,1	7,1	309,8	331,9	73,8	104	-6,3
7	Sulęciński.....	26,9	30,4	11,5	15,5	10,4	13,2	319,0	342,5	79,6	97	15,5
	Miasto na prawach powiatu City with powiat status											
8	Gorzów Wlkp. ....	221,6	434,1	211,6	339,8	279,4	309,4	365,9	416,1	64,5	555	-14,5
9	<b>Podregion zielonogórski</b> Subregion	<b>44,7</b>	<b>54,0</b>	<b>13,7</b>	<b>32,4</b>	<b>19,7</b>	<b>21,6</b>	<b>330,6</b>	<b>358,6</b>	<b>73,5</b>	<b>1887</b>	<b>-2,2</b>
	Powiaty: Powiats:											
10	Krośniński .....	30,9	39,7	9,9	16,1	9,0	11,4	320,4	342,3	76,0	98	22,5
11	Nowosolski.....	59,3	68,9	14,1	36,8	24,0	29,7	325,8	346,5	70,4	208	38,7
12	Świebodziński.....	23,7	32,0	14,9	44,7	19,4	20,1	313,0	344,8	74,7	142	84,4
13	Wschowski.....	42,4	49,1	11,1	26,4	10,0	10,1	294,9	317,0	83,2	139	1,5
14	Zielonogórski <sup>g</sup> .....	41,9	47,1	9,7	30,3	24,3	23,7	299,9	324,2	83,4	257	-26,4
15	Żagański .....	48,8	58,4	14,9	33,1	21,7	17,0	338,5	362,2	69,9	111	-27,0
16	Żarski.....	52,6	60,4	8,7	21,4	12,8	11,1	328,6	346,9	72,2	196	-2,5
	Miasto na prawach powiatu City with powiat status											
17	Zielona Góra .....	355,0	152,3	315,0	134,8	330,2	140,5	378,7	415,1	70,0	736	-6,1

<sup>a</sup> Stan w dniu 31 XII. <sup>b</sup> Na podstawie bilansów. <sup>c</sup> Bez szkół specjalnych. <sup>d</sup> Łącznie z kolektorami. <sup>e</sup> Bez dzieci w wieku dającym uprawnienia zawodowe. <sup>g</sup> W 2005 r. łącznie z gminą wiejską Zielona Góra, którą z dniem 1 stycznia 2015 r. włączono

<sup>a</sup> As of 31 XII. <sup>b</sup> Based on balances. <sup>c</sup> Excluding special schools. <sup>d</sup> Including collectors. <sup>e</sup> Excluding children aged including the rural gmina Zielona Góra, which from 1 January 2015 was incorporated to the city with powiat status Zielona Góra.

oddane do użytkowania completed		Mieszkania, których budowę rozpoczęto w 2015 r. <i>Dwellings in which construction has begun In 2015</i>	Uczniowie w szkołach dla dzieci i młodzieży <sup>e</sup> na 10 tys. ludności <i>Pupils and students of schools for children and youth<sup>e</sup> per 10 thous. population</i>					Uczniowie szkół police- alnych <sup>e</sup> na 10 tys. ludności <i>Students of post- -secondary schools<sup>e</sup> per 10 thous. population</i>	Lp. No
na 1000 ludności per 1000 population			podstawo- wych <sup>e</sup> primary <sup>e</sup>	gimnazjach lower secondary	zasadni- czych zawodowych basic vocational	liceach ogólno- kształcących general secondary <sup>f</sup>	techni- kach/ technical secondary <sup>f</sup>		
2005	2015		2015						
3,3	3,2	4000	652,5	265,2	51,0	109,9	137,8	51,1	1
3,6	3,5	1649	665,7	261,1	49,6	105,3	138,3	43,8	2
3,7	4,7	310	690,0	259,4	37,4	53,0	57,5	2,7	3
3,2	1,5	156	639,0	242,6	43,8	52,7	139,2	31,8	4
2,0	3,5	104	714,3	269,5	17,8	99,2	159,1	x	5
2,2	2,1	95	679,2	279,3	73,1	95,5	59,5	x	6
2,4	2,7	52	656,8	268,0	43,0	79,2	69,7	x	7
5,2	4,5	932	642,8	258,2	63,9	173,9	227,8	120,1	8
3,1	3,0	2351	644,4	267,7	51,8	112,7	137,5	55,5	9
1,4	1,8	97	627,4	250,6	47,4	79,9	91,5	2,3	10
1,7	2,4	262	657,2	262,2	51,4	70,4	122,1	11,8	11
1,4	2,5	132	669,0	275,2	79,2	82,8	155,3	8,9	12
3,5	3,5	74	698,8	315,8	72,5	88,6	75,1	x	13
3,9	3,4	310	613,1	242,0	33,6	61,3	52,5	x	14
1,8	1,4	146	605,6	269,4	50,0	99,0	112,3	28,6	15
2,0	2,0	166	653,3	283,1	53,7	99,4	169,0	24,0	16
6,6	5,3	1164	651,1	263,6	46,4	216,6	214,9	207,2	17

6 lat objętych edukacją w placówkach wychowania przedszkolnego. <sup>f</sup> Łącznie z ogólnokształcącymi szkołami artystycznymi do miasta na prawach powiatu Zielona Góra.

6 attending pre-primary education establishments. <sup>f</sup> Including general art schools leading to professional certification. <sup>g</sup> In 2005

**II. WYBRANE DANE O PODREGIONACH I POWIATACH (cd.)**  
**SELECTED DATA BY SUBREGIONS AND POWIATS (cont.)**

Lp. No.	WYSZCZEGÓLNIENIE SPECIFICATION	Dzieci w przedszkolach na 100 miejsc <i>Children atten- ding nursery schools per 100 places</i>		Łóżka w szpita- lach ogólnych <sup>a</sup> na 10 tys. ludności <i>Beds in general hospitals<sup>a</sup> per 10 thous. population</i>		Liczba ludności <sup>a</sup> na <i>Population<sup>a</sup> per</i>				Biblioteki <i>Public</i>	
						1 podmiot ambulatoryjnej opieki zdrowotnej <sup>c</sup> <i>provider of out-patient health care<sup>c</sup></i>		1 aptekę ogólnodostępną <i>generally available pharmacy</i>		księgozbiór <sup>a</sup> w wol. <i>collection<sup>a</sup> in vol.</i>	
		2005	2015 <sup>b</sup>	2005	2015 <sup>b</sup>	2005	2015	2005	2015	2005	2015
1	<b>WOJEWÓDZTWO VOIVODSHIP</b>	<b>96</b>	<b>90</b>	<b>42,9</b>	<b>43,2</b>	<b>1919</b>	<b>1317</b>	<b>3670</b>	<b>3222</b>	<b>3949,0</b>	<b>3612,4</b>
2	<b>Podregion gorzowski.... Subregion</b>	<b>98</b>	<b>91</b>	<b>53,2</b>	<b>51,2</b>	<b>2494</b>	<b>1414</b>	<b>3501</b>	<b>3191</b>	<b>3601,4</b>	<b>3490,4</b>
	Powiaty: Powiats:										
3	Gorzowski.....	100	92	26,2	22,3	2252	1478	6530	5066	2714,6	2622,2
4	Międzyrzecki.....	94	89	36,3	42,1	2336	1393	3650	3079	4641,0	4799,4
5	Słubicki.....	88	84	24,4	32,8	1950	1477	3601	2781	3765,2	3168,7
6	Strzelecko-drezdenecki...	103	89	24,5	26,2	2513	1430	4569	3576	3466,7	3088,0
7	Sulęciński.....	89	93	102,5	112,4	2953	1978	3937	2966	4680,1	3807,4
	Miasto na prawach powiatu <i>City with powiat status</i>										
8	Gorzów Wlkp. ....	103	95	83,5	71,7	2917	1263	2508	2750	3267,0	3563,8
9	<b>Podregion zielonogórski Subregion</b>	<b>96</b>	<b>89</b>	<b>36,6</b>	<b>38,4</b>	<b>1683</b>	<b>1264</b>	<b>3781</b>	<b>3241</b>	<b>4160,4</b>	<b>3686,9</b>
	Powiaty: Powiats:										
10	Krośnieński.....	95	97	27,4	17,3	1828	1364	7082	3730	4388,8	3621,4
11	Nowosolski.....	93	93	46,9	55,3	2019	1409	3946	3012	4336,9	3625,1
12	Świebodziński.....	87	87	47,9	34,6	1273	1042	4308	4691	3354,2	2746,3
13	Wschowski.....	87	80	26,2	20,1	1949	1871	3543	3275	3880,8	3430,9
14	Zielonogórski <sup>i</sup> .....	94	83	22,6	31,5	2130	1635	5590	4425	4132,4	3829,7
15	Żagański.....	93	85	27,2	18,3	1682	1373	3925	4050	5536,5	4746,8
16	Żarski.....	100	91	20,0	37,0	1904	1326	3095	2727	3891,7	3796,8
	Miasto na prawach powiatu <i>City with powiat status</i>										
17	Zielona Góra.....	104	89	62,8	59,3	1285	970	2749	2569	3682,3	3432,5

<sup>a</sup> Stan w dniu 31 XII. <sup>b</sup> W ciągu roku. <sup>c</sup> Przychodnie łącznie z praktykami lekarskimi, które świadczyły usługi w ramach środków łącznie z zespołami wychowania przedszkolnego i punktami przedszkolnymi; łącznie z dziećmi przebywającymi przez cały rok narodowej oraz spraw wewnętrznych i administracji; bez opieki dziennej; łącznie z łóżkami i inkubatorami dla noworodków. <sup>i</sup> W 2005 r. łącznie z gminą wiejską Zielona Góra, którą z dniem 1 stycznia 2015 r. włączono do miasta na prawach powiatu

<sup>a</sup> As of 31 XII. <sup>b</sup> During the year. <sup>c</sup> Out-patient departments including medical practices, that provided services under primary education groups and pre-primary points; including the children attending for all school year in the units the Ministry of Interior and Administration; including beds and incubators for newborns. <sup>i</sup> Excluding rooms for rent and agrotourism from 1 January 2015 was incorporated to the city with powiat status Zielona Góra.

publiczne (z filiami) libraries (with branches)		Widzowie w kinach stałych <sup>b</sup> Audience in fixed cinemas <sup>b</sup>				Baza noclegowa turystyki Tourist accommodation establishments								Lp. No.
wypożyczenia księgozbioru <sup>hde</sup> w wol. loans <sup>hde</sup> in vol.	czytelnicy <sup>hd</sup> borrowers <sup>hd</sup>					miejsca noclegowe <sup>f</sup> number of beds <sup>f</sup>		udzielone noclegi <sup>h</sup> nights spent (overnight stay) <sup>h</sup>		korzystający z noclegów <sup>g</sup> tourists accom- modated <sup>g</sup>				
ludności population						ogółem total		stopień wykorzy- stania w % occu- pancy rate in %		w tys. in thous.				
2005	2015	2005	2015	2005	2015	2005 <sup>i</sup>	2015 <sup>k</sup>	2005 <sup>i</sup>	2015 <sup>k</sup>	2005 <sup>i</sup>	2015 <sup>k</sup>	2005 <sup>i</sup>	2015 <sup>k</sup>	
<b>3879,0</b>	<b>2653,3</b>	<b>202</b>	<b>150</b>	<b>211</b>	<b>987</b>	<b>17945</b>	<b>18570</b>	<b>27,2</b>	<b>1190,9</b>	<b>1289,1</b>	<b>542,3</b>	<b>615,9</b>	1	
<b>3685,2</b>	<b>2509,1</b>	<b>196</b>	<b>144</b>	<b>192</b>	<b>1054</b>	<b>8010</b>	<b>8749</b>	<b>27,1</b>	<b>579,0</b>	<b>666,3</b>	<b>285,9</b>	<b>320,5</b>	2	
2083,5	2207,4	100	84	x	x	447	680	31,2	27,4	64,6	12,8	38,2	3	
5779,2	2458,4	222	174	81	434	2375	2412	22,9	122,7	116,0	54,5	37,2	4	
3296,9	1952,5	173	140	25	4	1192	1851	23,3	132,2	151,1	89,5	94,6	5	
3753,7	2692,4	141	117	54	x	1574	1557	36,0	102,4	119,6	16,4	28,5	6	
2925,8	1821,0	156	123	65	x	1299	1463	22,3	70,7	105,3	40,0	62,0	7	
3873,6	3041,4	277	184	498	3078	1123	786	38,0	123,5	109,7	72,8	59,9	8	
<b>3996,7</b>	<b>2746,3</b>	<b>205</b>	<b>153</b>	<b>223</b>	<b>946</b>	<b>9935</b>	<b>9821</b>	<b>27,2</b>	<b>612,0</b>	<b>622,8</b>	<b>256,4</b>	<b>295,4</b>	9	
3657,7	2843,8	214	132	x	x	758	715	25,6	40,4	49,8	14,9	18,4	10	
4422,1	2770,6	193	143	109	x	488	737	17,4	33,6	33,4	20,6	17,3	11	
3577,8	1826,4	170	94	197	x	2944	3288	31,8	183,0	230,1	60,8	102,7	12	
3372,8	2679,5	174	169	41	x	2939	2538	26,6	105,3	97,1	26,1	32,2	13	
3568,7	2845,9	181	153	11	x	713	645	23,0	63,8	43,8	32,7	23,1	14	
4790,9	3170,4	227	157	1	27	274	270	34,3	30,3	35,3	21,8	23,7	15	
3890,9	2607,6	196	156	64	886	705	523	18,9	53,0	31,4	29,7	19,7	16	
4108,7	2880,3	247	181	930	4045	1114	1105	29,0	102,5	101,9	49,9	58,4	17	

ków publicznych. *d* Łącznie z punktami bibliotecznymi. *e* W 2005 r. bez wypożyczeń międzybibliecznych. *f* Stan w dniu 31 VII. szkolny w placówkach wykonujących działalność leczniczą. *h* Łącznie z danymi o placówkach podległych resortom obrony *i* Bez pokoi gościnnych i kwater agroturystycznych. *k* Dotyczy obiektów posiadających 10 i więcej miejsc noclegowych. Zielona Góra.

the public funds. *d* Including library service points. *e* In 2005 excluding interlibrary lending. *f* As of 31 VII. *g* Including pre-performing health care activities. *h* Data include health care units subordinated to the Ministry of National Defence and lodgings. *k* Concern establishments possessing 10 and more bed places. *l* In 2005 including the rural gmina Zielona Góra, which

**II. WYBRANE DANE O PODREGIONACH I POWIATACH (dok.)**  
**SELECTED DATA BY SUBREGIONS AND POWIATS (cont.)**

Lp. No.	WYSZCZEGÓLNIENIE SPECIFICATION	Powierzchnia gruntów leśnych <sup>a</sup> w tys. ha <i>Forest land<sup>a</sup> in thous. ha</i>				Produkcja sprzedana przemysłu <sup>b</sup> (ceny bieżące) <i>Sold production of industry<sup>b</sup></i> (current prices)			
		ogółem <i>total</i>	las publiczne <i>public</i> forests	las prywatne <i>private</i> forests	w mln zł <i>in mln zł</i>	na 1 miesz <i>per ca</i>			
						2005	2015	2005	2015
1	<b>WOJEWÓDZTWO.....</b> <b>VOIVODSHIP</b>	<b>702,4</b>	<b>709,4</b>	<b>675,9</b>	<b>12,5</b>	<b>13616,6</b>	<b>28613,6</b>	<b>13493</b>	<b>28066</b>
2	<b>Podregion gorzowski.....</b> <i>Subregion</i> Powiaty: <i>Powiats:</i>	<b>308,7</b>	<b>311,2</b>	<b>297,6</b>	<b>4,5</b>	<b>5436,0</b>	<b>12976,6</b>	<b>14249</b>	<b>33557</b>
3	Gorzowski.....	55,0	55,6	53,3	0,7	1510,6	3584,5	23247	50559
4	Międzyrzecki.....	74,7	74,9	70,7	2,1	494,7	704,6	8486	12027
5	Słubicki.....	48,0	48,4	46,6	0,4	369,9	1078,0	7882	22794
6	Strzelecko-drezdenecki.....	63,6	64,5	61,8	0,9	529,1	832,3	10502	16610
7	Sulęciński..... Miasto na prawach powiatu <i>City with powiat status</i>	67,0	67,3	64,8	0,3	211,3	375,2	5977	10508
8	Gorzów Wlkp.....	0,4	0,4	0,4	0,0	2320,3	6402,1	18482	51581
9	<b>Podregion zielonogórski....</b> <i>Subregion</i> Powiaty: <i>Powiats:</i>	<b>393,7</b>	<b>398,2</b>	<b>378,3</b>	<b>8,0</b>	<b>8180,6</b>	<b>15637,0</b>	<b>13033</b>	<b>24710</b>
10	Krośnieński.....	85,6	86,0	82,5	1,0	291,8	653,2	5144	11637
11	Nowosolski.....	30,1	31,0	29,0	1,3	828,8	3696,1	9548	42284
12	Świebodziński.....	40,5	40,5	38,2	1,1	941,7	2308,4	16766	40950
13	Wschowski.....	24,4	25,0	23,8	0,6	593,9	782,0	6666	19897
14	Zielonogórski <sup>f</sup> .....	80,2	68,5	64,7	1,8	1272,8	1898,3	15424	25215
15	Żagański.....	54,0	54,8	51,7	1,1	558,1	803,1	5638	9893
16	Żarski..... Miasto na prawach powiatu <i>City with powiat status</i>	76,2	77,1	73,8	1,1	2538,6	3584,4	65083	36437
17	Zielona Góra.....	2,7	15,2	14,5	0,2	1155,0	1911,6	9754	13776

<sup>a</sup> Stan w dniu 31 XII. <sup>b</sup> Dane dotyczą podmiotów gospodarczych, w których liczba pracujących przekracza 9 osób. indywidualne w rolnictwie. <sup>f</sup> W 2005 r. łącznie z gminą wiejską Zielona Góra, którą z dniem 1 stycznia 2015 r. włączono do

<sup>a</sup> As of 31 XII. <sup>b</sup> Data concern economic entities employing more than 9 persons. <sup>c</sup> According to investment location. including the rural gmina Zielona Góra, which from 1 January 2015 was incorporated to the city with powiat status Zielona

Dochody budżetów powiatów Revenue of powiats budgets		Wydatki budżetów powiatów Expenditure of powiats budgets		Dochody budżetów miast na prawach powiatu Revenue of budgets cities with powiat status		Wydatki budżetów miast na prawach powiatu Expenditure of budgets cities with powiat status		Nakłady inwestycyjne w przedsiębiorstwach <sup>b</sup> według lokalizacji inwestycji (ceny bieżące) Investment outlays in enterprises <sup>b</sup> according to investment location (current		Wartość brutto środków trwałych w przedsiębiorstwach <sup>ab</sup> (bieżące ceny ewidencyjne) Gross value of fixed assets in enterprises <sup>ab</sup> (current book-keeping		Podmioty gospodarki narodowej <sup>c</sup> na 10 tys. ludności Entities of the national economy <sup>c</sup> per 10 thous. population	Lp. No.
2005	2015	2005	2015	2005	2015	2005	2015	2005	2015	2005	2015	2015	
<b>627</b>	<b>919</b>	<b>624</b>	<b>950</b>	<b>2542</b>	<b>4381</b>	<b>2541</b>	<b>4238</b>	<b>1758</b>	<b>3611</b>	<b>20917</b>	<b>44389</b>	<b>1093,0</b>	1
<b>636</b>	<b>903</b>	<b>646</b>	<b>1075</b>	<b>2573</b>	<b>4232</b>	<b>2390</b>	<b>3959</b>	<b>1408</b>	<b>4063</b>	<b>18895</b>	<b>32720</b>	<b>1153,8</b>	2
457	742	474	1288	x	x	x	x	2080	8780	23957	46211	1066,0	3
722	1026	731	1215	x	x	x	x	1413	1425	11839	22092	1025,5	4
668	948	715	867	x	x	x	x	1680	3002	8626	19098	1191,3	5
624	836	567	825	x	x	x	x	686	1325	9483	16488	913,1	6
798	1057	842	1052	x	x	x	x	943	1621	10107	19234	830,7	7
x	x	x	x	2573	4232	2390	3959	1376	4824	29636	45658	1440,7	8
<b>622</b>	<b>927</b>	<b>613</b>	<b>884</b>	<b>2509</b>	<b>4514</b>	<b>2701</b>	<b>4487</b>	<b>1970</b>	<b>3335</b>	<b>22147</b>	<b>51519</b>	<b>1055,8</b>	9
618	977	605	946	x	x	x	x	474	5803	11545	32734	993,0	10
582	836	613	818	x	x	x	x	1608	3495	12201	28926	841,4	11
752	972	756	903	x	x	x	x	3965	2934	15564	42616	1012,3	12
680	932	656	928	x	x	x	x	1282	3957	10703	22575	888,9	13
552	948	503	889	x	x	x	x	2823	3142	14784	24659	901,9	14
558	836	560	791	x	x	x	x	737	1890	8347	14587	914,8	15
679	1011	665	950	x	x	x	x	2279	2895	19527	40475	967,8	16
x	x	x	x	2509	4514	2701	4487	2193	3485	58828	129078	1509,1	17

c Według lokalizacji inwestycji. d Według siedziby jednostki lokalnej. e W rejestrze REGON; bez osób prowadzących gospodarstwa miasta na prawach powiatu Zielona Góra.

d According to seat of local unit. e In the REGON register; excluding persons tending private farms in agriculture. f In 2005 Góra.

**Uwagi ogólne**

**1. Informacje o poborze wody** dotyczą:

- 1) w pozycji „na cele produkcyjne (poza rolnictwem, łowiectwem, leśnictwem oraz rybactwem)” - jednostek organizacyjnych wnoszących opłaty za pobór z ujęć własnych rocznie 5 dam<sup>3</sup> i więcej wody podziemnej albo 20 dam<sup>3</sup> i więcej wody powierzchniowej lub odprowadzających rocznie 20 dam<sup>3</sup> i więcej ścieków;
- 2) w pozycji „nawodnienia w rolnictwie i leśnictwie oraz napełnianie i uzupełnianie stawów rybnych”- jednostek organizacyjnych rolnictwa, leśnictwa i rybactwa zużywających wodę na potrzeby nawadniania gruntów rolnych i **leśnych** o powierzchni od 20 ha oraz na potrzeby eksploatacji stawów rybnych o powierzchni od 10 ha;
- 3) w pozycji „eksploatacja sieci wodociągowej” - wszystkich jednostek nadzorujących pracę sieci wodociągowej (w tym również spółdzielni mieszkaniowych, spółek wodnych, zakładów usług wodnych, zakładów pracy itd.).

**2. Dane o ściekach** dotyczą ścieków odprowadzonych do wód lub do ziemi przez jednostki określone w ust. 3, pkt 1) i 3).

Jako **ścieki wymagające oczyszczania** przyjęto ścieki odprowadzane siecią kanałów lub rowów otwartych bezpośrednio do wód lub do ziemi, lub do sieci kanalizacyjnej z jednostek produkcyjnych (łącznie z zanieczyszczonymi wodami chłodniczymi; jak również łącznie z zanieczyszczonymi wodami z odwadniania zakładów górniczych oraz obiektów budowlanych), z innych jednostek oraz z gospodarstw domowych.

Dane o ściekach **oczyszczanych** dotyczą ścieków oczyszczanych mechanicznie, chemicznie, biologicznie oraz z podwyższonym usuwaniem biogenów i odprowadzonych do wód lub do ziemi.

Przez **ścieki oczyszczane mechanicznie** rozumie się ścieki poddane procesowi usuwania jedynie zanieczyszczeń nierozpuszczalnych, tj. ciał stałych i tłuszczów ulegających osadzeniu lub flotacji, przy użyciu krat, sit, piaskowników, odłuszczaczy współpracujących z osadnikami Imhoffa.

**General notes**

**1. Information regarding water withdrawal** concerns:

- 1) in the item “for production purposes (excluding agriculture, hunting, forestry and fishing)” - organizational entities making payments for the annual withdrawal of 5 dam<sup>3</sup> or more of underground water, or 20 dam<sup>3</sup> or more of surface water from their own sources, or discharging 20 dam<sup>3</sup> or more of waste water annually;
- 2) in the item “irrigation in agriculture, forestry and fishing as well as filling and completing fishponds” - agricultural, forest and fishing organizational entities, consuming water for irrigating agricultural or forest land of 20 ha or more in area, and for the purpose of exploiting fishponds of 10 ha or more in area;
- 3) in the item “exploitation water-line system” -all entities responsible for the management of the water-line system (including housing co-operatives, water companies, water-works and workplaces).

**2. Data regarding waste water** concern waste water discharged into waters or into the ground by entities described in item 3, points 1) and 3).

**Waste water requiring treatment** is understood as waste water discharged by means of open channel or ditch systems directly into waters or into the ground, or sewage systems of entities engaged in production (including polluted cooling water and water from mine drainage and constructions), other entities as well as households.

Data regarding **treated waste water** concern waste water treated mechanically, chemically, biologically, and with increased biogen removal, discharged into waters or into the ground.

**Mechanical treatment of waste water** is understood as the process of removing only non-soluble pollutants, i.e., solid bodies and fats subject to settlement or floatation, through the use of grates, filters, grit chambers, grease traps in conjunction with Imhoff tanks.



**Chemiczne oczyszczanie ścieków** polega na wytrącaniu niektórych związków rozpuszczalnych względnie ich neutralizacji metodami chemicznymi, takimi jak koagulacja, sorpcja na węglu aktywnym itp.

**Biologiczne oczyszczanie ścieków** następuje w procesie mineralizacji przez drobnoustroje w środowisku wodnym w sposób naturalny (np. poprzez rolnicze wykorzystanie ścieków, zraszanie pól, stawy rybne) lub w urządzeniach sztucznych (złoża biologiczne, osad czynny) i polega na usuwaniu ze ścieków zanieczyszczeń organicznych oraz związków biogenych i refrakcyjnych.

Podwyższone **usuwanie biogenów w ściekach** następuje w oczyszczalniach ścieków o wysokoefektywnych technologiach oczyszczania (głównie biologicznych, a także chemicznych) umożliwiających zwiększoną redukcję azotu i fosforu.

**Kilkustopniowe oczyszczanie** mechaniczne i biologiczne lub mechaniczne i chemiczne odprowadzanych ścieków zakwalifikowano do wyższego stopnia oczyszczania (biologicznego lub chemicznego).

Dane o **komunalnych oczyszczalniach ścieków** dotyczą oczyszczalni, które oczyszczają ścieki odprowadzone do oczyszczalni siecią kanalizacyjną, niezależnie od formy własności zarówno oczyszczalni jak i sieci kanalizacyjnej, na której oczyszczalnia pracuje. Dane nie dotyczą oczyszczalni przydomowych lub oczyszczających ścieki wyłącznie dowożone, (czyli oczyszczalni niepracujących na sieci kanalizacyjnej).

Dane o **ludności korzystającej z oczyszczalni ścieków** podano w oparciu o szacunek liczby ludności obsługiwanej przez oczyszczalnię pracującą na sieci kanalizacyjnej. W przypadku gdy miasto obsługiwane jest przez kilka oczyszczalni o różnym sposobie oczyszczania, o zakwalifikowaniu miasta do obsługiwanego przez poszczególne rodzaje oczyszczalni ścieków decyduje przewaga ilości ścieków oczyszczanych przez dany rodzaj oczyszczalni.

**Chemical treatment of waste water** consists in precipitating certain soluble compounds, or their neutralization through chemical methods, such as coagulation, sorption on active carbon, etc.

**Biological treatment of waste water** occurs through mineralisation processes caused by microorganisms in the natural water environment (e.g. through agricultural use of waste water, field irrigation, fish ponds) or in artificial facilities (biofilters, activated sludge) and consists in the removal of organic pollutants or biogenous and refractive compounds from sewage.

**Increased biogen removal from sewage** occurs in treatment plants with highly efficient treatment technologies (mostly biological, and also chemical) allowing for an increased reduction in nitrogen and phosphorus content.

**Graduated mechanical and biological or mechanical and chemical treatment**, of discharging waste water was classified as a higher degree of the treatment process (biological or chemical).

Data on **municipal waste water treatment plants** concern those of them, which are used to treat waste water drained off to treatment plants by sewage systems, regardless of the form of ownership of the plants or sewage systems. Data do not include household sewage plants or treatment plants processing only transported waste water (i.e., waste water treatment plants not working within sewage network).

Data concerning the **population connected to wastewater treatment plants** are presented on a basis of a number of the people served by wastewater treatment plants working on sewage network. When an urban area is served by several treatment plants with various methods of treatment, the predominate amount of wastewater treated by a given treatment plant determines the classification of the urban area in the appropriate type of wastewater treatment plant.

3. Informacje o źródłach i wielkości emisji przemysłowych zanieczyszczeń powietrza oraz o stanie wyposażenia i efektach eksploatacji urządzeń do redukcji tych zanieczyszczeń dotyczą jednostek organizacyjnych ustalonych przez Ministra Ochrony Środowiska i Zasobów Naturalnych na podstawie określonej wysokości opłat wniesionych w 1986 r. za roczną emisję substancji zanieczyszczających powietrze według stawek określonych w rozporządzeniu Rady Ministrów z dnia 13 I 1986 r. w sprawie opłat za gospodarcze korzystanie ze środowiska i wprowadzanie w nim zmian (Dz. U. Nr 7, poz. 40) z późniejszymi zmianami.

Ustalona zbiorowość badanych jednostek utrzymywana corocznie, co w zasadzie zapewnia porównywalność, może być powiększana jedynie w szczególnych przypadkach, np. o jednostki nowo uruchomione lub rozbudowane o wysokiej skali progowej emisji zanieczyszczeń.

Dane o emisji pyłów dotyczą: pyłów ze spalania paliw, cementowo-wapienniczych i materiałów ogniotwórczych, krzemowych, nawozów sztucznych, węglowo-grafitowych, sadzy oraz innych rodzajów zanieczyszczeń pyłowych.

Dane o emisji gazów dotyczą: dwutlenku siarki, tlenku węgla, dwutlenku węgla, tlenków azotu, węglowodorów oraz innych rodzajów zanieczyszczeń gazowych.

Dane o emisji pyłów i gazów obejmują emisję zorganizowaną (z urządzeń technologicznych i grzewczych oraz niezorganizowaną (z hałd, składowisk, w toku przeładunku substancji sypkich lub lotnych, z hal produkcyjnych itp.).

**Wielkość emisji z poszczególnych źródeł i poszczególnych rodzajów zanieczyszczeń** ustalona została albo na drodze pomiarów, albo na podstawie obliczeń z bilansu surowcowo-paliwowego w oparciu o wskaźniki emisji zanieczyszczeń dla charakterystycznych procesów technologicznych.

4. **Ochrona przyrody** polega na zachowaniu, zrównoważonym użytkowaniu oraz odnawianiu zasobów, tworów i składników przyrody (m.in. dziko występujących oraz objętych ochroną gatunkową roślin, zwierząt i grzybów, zwierząt prowadzących wędrowny tryb życia, siedlisk przyrodniczych); formami ochrony przyrody są: parki narodowe, rezerwy przyrody, parki krajobrazowe, obszary chronionego krajobrazu, obszary Natura 2000, stanowiska dokumentacyjne, użytki ekologiczne, zespoły przyrodniczo-krajobrazowe, pomniki przyrody.

3. *Information regarding the sources and amounts of industrial atmospheric pollutant emissions as well as the equipment reducing such pollutants and the effects of its utilization concerns organizational entities established by the Minister of the Ministry of Environmental Protection and Natural Resources on the basis of the defined amount of fees borne in 1986 for the annual emission of substances polluting the air, according to rates defined in the decree of the Council of Ministers, dated 13 I 1986, regarding payments for economic use of the environment and modifications to it (Journal of Laws No. 7, item 40) with later amendments.*

*The established group of surveyed entities maintained annually which, in principle, assures comparability may only be increased in specific cases, e.g. by newly established or expanded entities with a high step scale of pollutant emission.*

*Data regarding particulate emissions concern: particulates from the combustion of fuels, particulates from cement and lime, fire-resistant materials, silicates, artificial fertilizers, carbon and graphite, soot, as well as other types of particulates.*

*Data regarding gas emissions concern: sulphur dioxide, carbon monoxide, carbon dioxide, nitrogen oxides, hydrocarbons, as well as other types of gaseous pollutants.*

*Data regarding particulate and gas emission include organized emission (from technological and heating facilities) and disorganized emission (from waste dumps and landfills, in the course of reloading of volatile or loose substances, from production halls etc.).*

*The emission volumes of different pollutant types from various sources were estimated through measurements or on the basis of calculations of the raw material and fuel balance, based on pollutant emission indicators for the characteristic technological processes.*

4. **Nature protection** consists in maintaining, sustainable use and renovation of nature resources, objects and elements (among others, plants, animals and fungi originally existing in environment as well as subjected to species protection, wandering and migratory animals, habitats); forms of nature protection are: national parks, nature reserves, landscape parks, protected landscape areas, Natura 2000 areas, documentation sites, ecological arable lands, landscape-nature complexes, monuments of nature.

Podstawą prawną regulującą ustanowienie form ochrony przyrody jest ustawa o ochronie przyrody z dnia 16 IV 2004 r. (jednolity tekst, Dz. U. 2015 poz. 1651, z późniejszymi zmianami); formy te tworzone są w drodze rozporządzenia Rady Ministrów, zarządzenia regionalnego dyrektora ochrony środowiska, uchwały sejmiku województwa lub rady gminy.

**Parki narodowe** obejmują obszary wyróżniające się szczególnymi wartościami przyrodniczymi, naukowymi, społecznymi, kulturowymi i edukacyjnymi, o powierzchni nie mniejszej niż 1000 ha, na których ochronie podlega cała przyroda oraz walory krajobrazowe.

Parki narodowe tworzy się w celu: zachowania różnorodności biologicznej, zasobów, tworów i składników przyrody nieożywionej i walorów krajobrazowych, przywrócenia właściwego stanu zasobów i składników przyrody oraz odtworzenia zniekształconych siedlisk przyrodniczych, siedlisk roślin, siedlisk zwierząt lub siedlisk grzybów.

**Rezerwy przyrody** obejmują wyróżniające się szczególnymi wartościami przyrodniczymi, naukowymi, kulturowymi lub walorami krajobrazowymi obszary zachowane w stanie naturalnym lub mało zmienionym, ekosystemy, ostoje i siedliska przyrodnicze, a także siedliska: roślin, zwierząt i grzybów oraz twory i składniki przyrody nieożywionej.

**Parki krajobrazowe** obejmują obszary chronione ze względu na wartości przyrodnicze, historyczne i kulturowe oraz walory krajobrazowe w celu zachowania, popularyzacji tych wartości w warunkach zrównoważonego rozwoju.

**Obszary chronionego krajobrazu** obejmują tereny chronione ze względu na wyróżniający się krajobraz o zróżnicowanych ekosystemach, wartościowe ze względu na możliwość zaspokajania potrzeb związanych z turystyką i wypoczynkiem lub pełnią funkcję korytarzy ekologicznych.

**Pomniki przyrody** są to pojedyncze twory przyrody żywej i nieożywionej lub ich skupiska o szczególnej wartości przyrodniczej, naukowej, kulturowej, historycznej lub krajobrazowej oraz odznaczające się indywidualnymi cechami wyróżniającymi je wśród innych tworów, okazałych rozmiarów drzewa, krzewy gatunków rodzimych lub obcych, źródła, wodospady, wywierzyska, skałki, jary, głązy narzutowe oraz jaskinie.

*The legal basis regulating establishing forms of nature protection is the Law on Nature Protection, dated 16 IV 2004 (uniform text, Journal of Laws 2015 item 1651, with later amendments); the forms are created by way of the decree of the Council of Ministers, the regulation of regional director for environmental protection, the resolution of voivodship regional council or gmina council.*

**National parks** include protected areas distinguishing for particular natural, scientific, social, cultural and educational values, of the area of at least 1000 ha, where all nature elements and specific landscape features are protected.

*National parks are created to: preserve biodiversity, resources, formations and elements of inanimate nature and landscape features, restore a proper state of resources and elements of nature, reconstruct distorted natural habitats, habitats of plants, animals or fungi.*

**Nature reserves** include areas having essential value for the environmental, scientific, cultural and landscape reasons in natural or slightly changed state, ecosystems, refuges and natural sites. They also protect habitats of plants, animals, fungi and formations and elements of inanimate nature.

**Landscape parks** are areas protected because of their natural, historical and cultural values, as well as for landscape features. The aim of landscape park's creation is preservation, popularisation and dissemination of these values in conditions of sustainable development.

**Protected landscape areas** include areas protected because of distinguishing landscape characterised by various ecosystem types. These areas are to be valuable because of their functions satisfying the needs of tourism and recreation and functions of ecological corridors.

**Monuments of nature** are single objects of animate and inanimate nature of special environmental, scientific, cultural, historical or landscape value and of distinctive individual features such as trees of impressive size, native and alien shrubs, springs, waterfalls, rocks, ravines, erratic blocks and caves.

5. Informacje o odpadach od 2013 r. zostały opracowane w oparciu o Ustawę z dnia 14 XII 2012 r. o odpadach (Dz.U. z 2013 r. poz. 21, z późniejszymi zmianami) zmieniającą ustawę z dnia 27 IV 2001 r. obowiązującą do 2012 r.

Prezentowane rodzaje odpadów od 2002 r. są zgodne z katalogiem odpadów opartym o Listę Odpadów wprowadzoną rozporządzeniem Ministra Środowiska z dnia 27 IX 2001 r. (Dz.U. Nr 112, poz. 1206), a za 2000 r. opracowane zostały na podstawie klasyfikacji odpadów zgodnej z Europejskim Katalogiem Odpadów.

**Odpady** oznaczają każdą substancję lub przedmiot, których posiadacz pozbywa się, zamierza się pozbyć lub do których pozbycia się jest obowiązany.

Informacje o **ilości i rodzajach odpadów** dotyczą zakładów, które wytworzyły w ciągu roku powyżej 1 tys. t odpadów lub nagromadziły 1 mln t i więcej odpadów (z wyłączeniem odpadów komunalnych).

U w a g a. Dane od 2014 r. dotyczące odpadów odzyskanych i unieszkodliwionych obejmują odpady zagospodarowane przez wytwórcę we własnym zakresie. Dane z lata poprzedniego dotyczą odpadów odzyskanych i unieszkodliwionych zarówno we własnym zakresie, jak i przekazanych innym odbiorcom w celu odzysku lub unieszkodliwienia. Oznacza to, że **dane nie są w pełni porównywalne**.

Przez **odzysk odpadów** rozumie się jakikolwiek proces, którego głównym wynikiem jest to, aby odpady służyły użytecznemu zastosowaniu przez zastąpienie innych materiałów, które w przeciwnym przypadku zostałyby użyte do spełnienia danej funkcji, lub w wyniku którego odpady są przygotowywane do spełnienia takiej funkcji w danym zakładzie lub ogólnie w gospodarce.

Przez **unieszkodliwianie odpadów** rozumie się proces niebędący odzyskiem, nawet jeżeli wtórnym skutkiem takiego procesu jest odzysk substancji lub energii.

**Magazynowanie odpadów** jest to czasowe przechowywanie odpadów, które obejmuje: wstępne magazynowanie odpadów przez ich wytwórcę, tymczasowe magazynowanie odpadów przez prowadzącego zbieranie odpadów, magazynowanie odpadów przez prowadzącego przetwarzanie odpadów.

5. *Data on waste since 2013 have been compiled on the basis of the Law on Waste dated 14 XII 2012 (Journal of Laws 2013 item 21, with later amendments) amending the Law dated 27 IV 2001 valid until 2012.*

*Types of waste since 2002 presented are consistent with the catalogue introduced by the decree of the Minister of the Environment dated 27 IX 2001 (Journal of Laws No. 112, item 1206), and for 2000 were compiled on the basis of a classification of waste, based on the European Waste Catalogue.*

**Waste** means any substance or object which the holder discards or intends or is required to discard.

*Information regarding the quantity and type of waste concerns plants which generated over 1 thous. t of waste in the course of the year or accumulated 1 mln t of waste and more (excluding municipal waste).*

*N o t e. Since 2014 data on waste recovered and disposed included waste treated by waste producer on its own. Data on waste recovered and disposed for previous years included waste treated both by waste producer on its own and transferred to other recipient for recovery or disposal. This means that data are not strictly comparable.*

**Recovery of waste** shall mean any operation the principal result of which is waste serving a useful purpose by replacing other materials which would otherwise have been used to fulfil a particular function, or as a result of which waste is being prepared to fulfill that function, in the plant or generally in the economy.

**Disposal of waste** is understood as a process which is not recovery even if a secondary consequence of such a process is the reclamation of substances or energy.

**Storage of waste** is a temporary storage of waste including: preliminary storage of waste by its producer, temporary storage of the waste by the unit collecting waste, storage of waste by the unit processing waste.

Przez **odpady składowane** należy rozumieć odpady umieszczone na składowiskach i obiektach unieszkodliwiania odpadów (wysypiska, hałdy, stawy osadowe) własnych zakładów lub obcych.

Dane o **odpadach dotychczas składowanych (nagromadzonych)** dotyczą ilości odpadów zdeponowanych na terenach własnych zakładów w wyniku składowania w roku sprawozdawczym i w latach poprzednich.

**6. Dane o nakładach na środki trwałe służących ochronie środowiska i gospodarce wodnej oraz ich efektach rzeczowych** prezentuje się zgodnie z Polską Klasyfikacją Statystyczną dotyczącą Działalności i Urzędzeń Związanych z Ochroną Środowiska, wprowadzoną rozporządzeniem Rady Ministrów z dnia 2 III 1999 r. (Dz. U. Nr 25, poz. 218). Klasyfikacja ta opracowana została na podstawie Międzynarodowej Standardowej Statystycznej Klasyfikacji EKG/ONZ dotyczącej Działalności i Urzędzeń Związanych z Ochroną Środowiska i Europejskiego Systemu Zbierania Informacji Ekonomicznych dotyczących Ochrony Środowiska (SERIEE) wdrożonego przez Unię Europejską.

Prezentowane dane dotyczą: osób prawnych i jednostek organizacyjnych niemających osobowości prawnej oraz osób fizycznych prowadzących działalność gospodarczą, w których liczba pracujących przekracza 9 osób (z wyłączeniem indywidualnych gospodarstw rolnych oraz osób fizycznych i spółek cywilnych prowadzących działalność gospodarczą – prowadzących księgi przychodów i rozchodów) jednostek prowadzących działalność zaklasyfikowaną według PKD 2007 do sekcji „Administracja publiczna i obrona narodowa; obowiązkowe zabezpieczenia społeczne” a także spółek wodno-ściekowych bez względu na liczbę pracujących.

**7. Fundusze ochrony środowiska i gospodarki wodnej** są to fundusze tworzone m.in. z: opłat za korzystanie ze środowiska (tj. kwot pieniężnych pobieranych m.in. za: emisję zanieczyszczeń powietrza, składowanie odpadów oraz pobór i korzystanie z wód i wprowadzanie ścieków do wód lub do ziemi), kar za naruszenie wymagań w zakresie ochrony środowiska, spłat pożyczek udzielonych inwestorom.

Dane dotyczące funduszy ochrony środowiska i gospodarki wodnej (Narodowego i wojewódzkich) prezentuje się w układzie memoriałowym (z wyjątkiem kar za naruszenia wymagań w zakresie ochrony środowiska – w ujęciu kasowym).

**8. Podziału nakładów na środki trwałe służące ochronie środowiska i gospodarce wodnej oraz uzyskanych efektach rzeczowych** dokonano na podstawie faktycznej lokalizacji inwestycji.

**Landfilled waste** is understood as waste transferred to landfill areas and waste facility (landfills, heaps, settling ponds) of the plant generating it or to other areas.

Data regarding **landfilled up to now (accumulated)** waste concern the quantity of waste deposited on the grounds of the plants generating it as a result depositing it during the reporting and previous years.

**6. Data regarding outlays on fixed assets and tangible effects of investments in environmental protection and water management** are presented in accordance with the Polish Statistical Classification of Environmental Protection and Facilities, introduced on the basis of the decree of the Council of Ministers, dated 2 III 1999 (Journal of Laws No. 25, item 218). This classification was compiled on the basis of ECE/UN Single European Standard Statistical Classification of Environmental Protection Activities and Facilities as well as with European System for the collection of Economic Information on the Environment (SERIEE), implemented by the European Union.

The presented data refer to: legal persons and organizational entities without legal personality as well as natural persons conducting economic activity employing more than 9 persons (with the exception of individual farmsteads as well as natural persons and partnerships conducting economic activity – keeping the so-called revenues and expenses books), budgetary entities conducting economic activity classified according to NACE Rev. 2 to the section “Public administration and defence; compulsory social security” as well as water and sewage companies, regardless of the number of employees.

**7. Environmental protection and water management funds** are funds created from income originating i.a. from: the payments for use of natural environment (i.e.: payments collected i.a. for: releasing air pollutants, landfilling waste as well as withdrawal and use of water and releasing wastewater into water or the ground), the fines for violating environmental protection requirements, the repayments of loans granted for investors.

Data concerning environmental protection and water management funds (National and voivodship) are presented on accrual basis (excluding fines for violating environmental protection requirements – on cash basis).

**8. The division of outlays on fixed assets and tangible effects of investments in environmental protection and water management** is made on the basis of the actual location of the investment.

TABL. 1. POBÓR WODY NA POTRZEBY GOSPODARKI NARODOWEJ I LUDNOŚCI W 2015 R.  
WATER WITHDRAWAL FOR NEEDS OF THE NATIONAL ECONOMY AND POPULATION IN 2015

WYSZCZEGÓLNIENIE SPECIFICATION	Ogółem Total	Na cele / For purposes of							Na 1 km <sup>2</sup> Per 1 km <sup>2</sup>
		produkcyjne <sup>a</sup> / production <sup>a</sup>			nawodnień w rolnictwie i leśnictwie oraz napełniania i uzupełniania stawów rybnych irrigation in agriculture and forestry as well as filling and completing fish ponds	eksploatacji sieci wodociągowej <sup>b</sup> / exploitation of water supply network <sup>b</sup>			
		wody / waters		razem total		wody / waters			
		razem total	powierzchniowe surface			podziemne underground	razem total	powierzchniowe surface	
w dam <sup>3</sup> / in dam <sup>3</sup>									
<b>WOJEWÓDZTWO VOIVODSHIP</b>	<b>98208</b>	<b>12120</b>	<b>5329</b>	<b>6791</b>	<b>34560</b>	<b>51528</b>	<b>3747</b>	<b>47781</b>	<b>7,0</b>
<b>Podregion gorzowski ..</b> <i>Subregion</i>	<b>37576</b>	<b>7858</b>	<b>5293</b>	<b>2565</b>	<b>10393</b>	<b>19325</b>	-	<b>19325</b>	<b>6,1</b>
<i>Powiaty:</i>									
Gorzowski.....	13834	5001	3729	1272	1221	7612	-	7612	11,4
Międzyrzecki.....	6145	173	-	173	2995	2977	-	2977	4,4
Słubicki.....	6622	179	-	179	3443	3000	-	3000	6,6
Strzelecko-drezdenecki	4464	45	7	38	2319	2100	-	2100	3,6
Sulęciński.....	2259	69	-	69	415	1775	-	1775	1,9
Miasto na prawach powiatu <i>City with powiat status</i>									
Gorzów Wlkp.....	4251	2391	1557	834	-	1860	-	1860	49,4
<b>Podregion zielonogórski .....</b>	<b>60632</b>	<b>4262</b>	<b>36</b>	<b>4226</b>	<b>24167</b>	<b>32203</b>	<b>3747</b>	<b>28457</b>	<b>7,7</b>
<i>Subregion</i>									
<i>Powiaty:</i>									
<i>Powiaty:</i>									
Krośnieński.....	17730	305	-	305	14732	2693	-	2693	12,7
Nowosolski.....	4610	721	-	721	-	3889	-	3889	6,0
Świebodziński.....	3786	433	-	433	451	2902	-	2902	4,0
Wschowski.....	2353	349	-	349	-	2004	-	2004	3,8
Zielonogórski.....	8064	739	-	739	167	7158	3747	3412	6,0
Żagański.....	6791	231	-	231	2032	4528	-	4528	6,0
Żarski.....	12436	1206	36	1170	6785	4445	-	4445	8,9
Miasto na prawach powiatu <i>City with powiat status</i>									
Zielona Góra.....	4863	278	-	278	-	4585	-	4585	17,6

<sup>a</sup> Poza rolnictwem, leśnictwem, łowiectwem i rybactwem – z ujęć własnych. <sup>b</sup> Pobór wody na ujęciach przed wlotem do sieci.

<sup>a</sup> Excluding agriculture, forestry and fishing – from own intakes. <sup>b</sup> Water withdrawal by intakes before entering the water supply network.

TABL. 2. **POWIERZCHNIA I POBÓR WODY DO NAWODNIEN W ROLNICTWIE I LEŚNICTWIE ORAZ NAPEŁNIANIA STAWÓW RYBNYCH W 2015 R.**  
**AREA AND WATER WITHDRAWAL FOR IRRIGATION IN AGRICULTURE AND FORESTRY AS WELL AS WATER FOR FILLING UP FISH PONDS IN 2015**

WYSZCZEGÓLNIENIE SPECIFICATION	Powierzchnia w ha Total area in ha		Pobór wody w dam <sup>3</sup> Water withdrawal in dam <sup>3</sup>			
	nawadnianych użytków rolnych i gruntów leśnych <sup>a</sup> irrigated agricultural and forest lands <sup>a</sup>	napelnianych stawów rybnych <sup>b</sup> filled fish ponds <sup>b</sup>	do nawadniania użytków rolnych i gruntów leśnych <sup>c</sup> for irrigation of agricultural and forest lands <sup>c</sup>		do napelniania i uzupełniania stawów rybnych for filling and completing fish ponds	
			ogółem total	na 1 ha per 1 ha	ogółem total	na 1 ha per 1 ha
<b>WOJEWÓDZTWO.....</b>	<b>859</b>	<b>2300</b>	<b>1308</b>	<b>1,5</b>	<b>33252</b>	<b>14,5</b>
<b>VOIVODSHIP</b>						
<b>Podregion gorzowski .....</b>	<b>96</b>	<b>788</b>	<b>55</b>	<b>0,6</b>	<b>10338</b>	<b>13,1</b>
<i>Subregion</i>						
<i>Powiaty:</i>						
<i>Powiats:</i>						
Gorzowski.....	-	189	-	-	1221	6,5
Międzyrzecki.....	-	186	-	-	2995	16,1
Słubicki .....	46	246	37	0,8	3406	13,8
Strzelecko-drezdenecki .....	50	134	18	0,4	2301	17,2
Sulęciński .....	-	33	-	-	415	12,6
<b>Podregion zielonogórski..</b>	<b>763</b>	<b>1512</b>	<b>1253</b>	<b>1,6</b>	<b>22914</b>	<b>15,2</b>
<i>Subregion</i>						
<i>Powiaty:</i>						
<i>Powiats:</i>						
Krośnieński.....	390	740	780	2,0	13952	18,9
Świebodziński.....	89	20	101	1,1	350	17,5
Zielonogórski .....	164	-	167	1,0	-	-
Żagański.....	-	186	-	-	2032	10,9
Żarski .....	120	566	205	1,7	6580	11,6

a, b Obiekty o powierzchni co najmniej: a - 20 ha, b - 10 ha. c Łącznie z poborem ścieków do nawodnień.

a, b Facilities with an area of at least: a - 20 ha, b - 10 ha. c Including wastewater withdrawal for irrigation.

TABL. 3. ZUŻYCIE WODY NA POTRZEBY GOSPODARKI NARODOWEJ I LUDNOŚCI W 2015 R.  
WATER CONSUMPTION FOR NEEDS OF THE NATIONAL ECONOMY AND POPULATION  
IN 2015

WYSZCZEGÓLNIENIE SPECIFICATION	Ogółem Total	Przemysł Industry	Rolnictwo i leśnictwo <sup>a</sup> Agriculture and forestry <sup>a</sup>	Ekspluat- acja sieci wodo- ciągowej <sup>b</sup> Exploitation of water supply network <sup>b</sup>	Przemysł Industry	Rolnictwo i leśnictwo <sup>a</sup> Agriculture and forestry <sup>a</sup>	Ekspluat- acja sieci wodo- ciągowej <sup>b</sup> Exploitation of water supply network <sup>b</sup>
			w hm <sup>3</sup> in hm <sup>3</sup>	w % ogółem in % of total		w % ogółem in % of total	
<b>WOJEWÓDZTWO....</b> <b>VOIVODSHIP</b>	<b>84149</b>	<b>11303</b>	<b>34560</b>	<b>38286</b>	<b>13,4</b>	<b>41,1</b>	<b>45,5</b>
<b>Podregion gorzowski .....</b> <i>Subregion</i>	<b>31717</b>	<b>6969</b>	<b>10393</b>	<b>14355</b>	<b>22,0</b>	<b>32,8</b>	<b>45,2</b>
<i>Powiaty:</i> <i>Powiats:</i>							
Gorzowski.....	8288	4577	1221	2490	55,2	14,7	30,1
Międzyrzecki.....	5305	109	2995	2201	2,1	56,4	41,5
Słubicki .....	5622	175	3443	2004	3,1	61,3	35,6
Strzelecko-drezdenecki .....	4004	47	2319	1638	1,2	57,9	40,9
Sulęciński .....	1851	151	415	1285	8,2	22,4	69,4
Miasto na prawach powiatu <i>City with powiat status</i>							
Gorzów Wlkp. ....	6647	1910	-	4737	28,7	-	71,3
<b>Podregion zielonogórski..</b> <i>Subregion</i>	<b>52432</b>	<b>4334</b>	<b>24167</b>	<b>23931</b>	<b>8,3</b>	<b>46,1</b>	<b>45,6</b>
<i>Powiaty:</i> <i>Powiats:</i>							
Krośnieński.....	16886	305	14732	1849	1,8	87,2	11,0
Nowosolski .....	3583	740	-	2843	20,7	-	79,3
Świebodziński.....	2745	261	451	2033	9,5	16,4	74,1
Wschowski .....	1908	361	-	1547	18,9	-	81,1
Zielonogórski .....	3609	803	167	2639	22,3	4,6	73,1
Żagański.....	5181	250	2032	2899	4,8	39,2	56,0
Żarski .....	11439	1336	6785	3318	11,7	59,3	29,0
Miasto na prawach powiatu <i>City with powiat status</i>							
Zielona Góra.....	7081	278	-	6803	3,9	-	96,1

<sup>a</sup> Woda zużyta do nawadniania w rolnictwie i leśnictwie oraz napełniania i uzupełniania stawów rybnych. <sup>b</sup> Bez zużycia wody na cele przemysłowe z wodociągów stanowiących własność gmin, wojewódzkich zakładów usług wodnych i spółek wodnych.

<sup>a</sup> Water consumption for irrigation in agriculture and forestry as well as for filling up and completing fish ponds  
<sup>b</sup> Excluding water consumption for industrial purposes from water-line system of gminas, voivodship waterworks and water companies.



TABL. 4. ŚCIEKI PRZEMYSŁOWE I KOMUNALNE<sup>a</sup> ORAZ LUDNOŚĆ KORZYSTAJĄCA Z OCZYSZCZALNI ŚCIEKÓW W 2015 R.  
INDUSTRIAL AND MUNICIPAL WASTEWATER<sup>a</sup> AND POPULATION CONNECTED TO WASTEWATER TREATMENT PLANTS IN 2015

WYSZCZEGÓLNIENIE SPECIFICATION	Oczyszczone Treated					Nieoczyszczone w dam <sup>3</sup> Untreated in dam <sup>3</sup>	Ludność korzystająca z oczyszczalni ścieków w % ludności ogółem <sup>b</sup> Population connected to wastewater treatment plants in % of total population <sup>b</sup>
	Ogółem Grand total	razem total	mechanicznie mechanically	chemicznie <sup>c</sup> i biologicznie chemically and biologically	z podwyższonym usuwaniem biogenów with increased biogenic removal		
	w dam <sup>3</sup>	in dam <sup>3</sup>	w % ścieków oczyszczanych in % of wastewater treated				
<b>WOJEWÓDZTWO.....</b>	<b>35714</b>	<b>35415</b>	<b>1,5</b>	<b>35,4</b>	<b>63,1</b>	<b>299</b>	<b>74,1</b>
<b>VOIVODSHIP</b>							
<b>Podregion gorzowski .....</b>	<b>15809</b>	<b>15787</b>	<b>2,6</b>	<b>41,2</b>	<b>56,2</b>	<b>22</b>	<b>78,0</b>
<i>Subregion</i>							
<i>Powiaty:</i>							
<i>Powiats:</i>							
Gorzowski.....	5176	5176	-	56,6	43,4	-	59,3
Międzyrzecki.....	1690	1670	0,4	16,1	83,5	20	74,9
Ślubicki .....	1576	1576	-	100,0	-	-	74,1
Strzelecko-drezdenecki .....	972	972	0,3	60,1	39,6	-	60,7
Sulęciński .....	1151	1151	-	100,0	-	-	73,2
Miasto na prawach powiatu <i>City with powiat status</i>							
Gorzów Wlkp. ....	5244	5242	7,6	0,0	92,4	2	100,0
<b>Podregion zielonogórski..</b>	<b>19905</b>	<b>19628</b>	<b>0,6</b>	<b>30,6</b>	<b>68,8</b>	<b>277</b>	<b>71,7</b>
<i>Subregion</i>							
<i>Powiaty:</i>							
<i>Powiats:</i>							
Krośnieński.....	1395	1392	0,8	8,2	91,0	3	63,6
Nowosolski .....	2084	2058	0,8	11,2	88,0	26	69,2
Świebodziński.....	1894	1894	0,2	36,6	63,2	-	89,7
Wschowski .....	1274	1274	-	61,7	38,3	-	62,7
Zielonogórski .....	2173	2172	3,8	71,8	24,4	1	68,7
Żagański.....	1902	1676	-	27,1	72,9	226	63,0
Żarski .....	3423	3402	-	62,8	37,2	21	61,6
Miasto na prawach powiatu <i>City with powiat status</i>							
Zielona Góra.....	5760	5760	-	0,7	99,3	-	85,7

<sup>a</sup> Wymagające oczyszczenia odprowadzone do wód lub do ziemi. <sup>b</sup> Ludność korzystająca z oczyszczalni ścieków - dane szacunkowe; ludność ogółem - na podstawie bilansów. <sup>c</sup> Dotyczy tylko ścieków przemysłowych.

<sup>a</sup> Requiring treatment discharged into waters or into the ground. <sup>b</sup> Population connected to wastewater treatment plants — estimated data, total population — based on balances. <sup>c</sup> Concerning only industrial wastewater.

TABL. 5. OCZYSZCZALNIE ŚCIEKÓW W 2015 R.

Stan w dniu 31 XII

WASTE WATER TREATMENT PLANTS IN 2015

As of 31 XII

WYSZCZEGÓLNIENIE SPECIFICATION a – przemysłowe industrial b – komunalne <sup>1</sup> municipal <sup>1</sup>	Ogółem Total		W tym Of which			
			biologiczne biological		z podwyższonym usuwaniami biogenów with increased biogene removal	
	liczba number	przepus- towość w m <sup>3</sup> /dobę capacity in m <sup>3</sup> /24 h	liczba number	przepus- towość w m <sup>3</sup> /dobę capacity in m <sup>3</sup> /24 h	liczba number	przepus- towość w m <sup>3</sup> /dobę capacity in m <sup>3</sup> /24 h
<b>WOJEWÓDZTWO .. a</b>	<b>26</b>	<b>40136</b>	<b>16</b>	<b>20265</b>	-	-
<b>VOIVODSHIP .. b</b>	<b>105</b>	<b>245824</b>	<b>80</b>	<b>57938</b>	<b>25</b>	<b>187886</b>
<b>Podregion gorzowski ..... a</b>	<b>12</b>	<b>30456</b>	<b>6</b>	<b>17480</b>	-	-
<b>..... b</b>	<b>38</b>	<b>80477</b>	<b>30</b>	<b>26140</b>	<b>8</b>	<b>54337</b>
<i>Subregion</i>						
<i>Powiaty:</i>						
<i>Powiaty:</i>						
Gorzowski..... a	3	16190	3	16190	-	-
..... b	5	9445	3	745	2	8700
Międzyrzecki..... a	1	33	-	-	-	-
..... b	11	17695	7	2058	4	15637
Słubicki..... a	1	1100	1	1100	-	-
..... b	10	10028	10	10028	-	-
Strzelecko-drezdenecki .... a	4	347	1	90	-	-
..... b	4	9880	3	6880	1	3000
Sulęciński ..... a	1	100	1	100	-	-
..... b	7	6429	7	6429	-	-
<i>Miasto na prawach powiatu</i>						
<i>City with powiat status</i>						
Gorzów Wlkp ..... a	2	12686	-	-	-	-
..... b	1	27000	-	-	1	27000
<b>Podregion zielonogórski a</b>	<b>14</b>	<b>9680</b>	<b>10</b>	<b>2785</b>	-	-
<b>..... b</b>	<b>67</b>	<b>165347</b>	<b>50</b>	<b>31798</b>	<b>17</b>	<b>133549</b>
<i>Subregion</i>						
<i>Powiaty:</i>						
<i>Powiaty:</i>						
Krośnieński..... a	2	91	1	45	-	-
..... b	11	19899	8	841	3	19058
Nowosolski ..... a	1	50	-	-	-	-
..... b	7	20726	4	2358	3	18368
Świebodziński..... a	1	1200	1	1200	-	-
..... b	7	9260	5	2530	2	6730
Wschowski ..... a	1	90	1	90	-	-
..... b	3	7128	2	3628	1	3500
Zielonogórski ..... a	2	700	1	100	-	-
..... b	13	12818	11	10210	2	2608
Żagański..... a	2	237	2	237	-	-
..... b	11	20974	7	3944	4	17030
Żarski ..... a	5	7312	4	1113	-	-
..... b	12	22927	11	7927	1	15000
<i>Miasto na prawach powiatu</i>						
<i>City with powiat status</i>						
Zielona Góra..... a	-	-	-	-	-	-
..... b	3	51615	2	360	1	51255

<sup>1</sup> Miejskie i wiejskie pracujące na sieci kanalizacyjnej.<sup>1</sup> Treatment plants of urban and rural areas working on sewage network.

TABL. 6. EMISJA I REDUKCJA ZANIECZYSZCZEŃ POWIETRZA<sup>a</sup> W 2015 R.  
EMISSION AND REDUCTION OF AIR POLLUTANTS<sup>a</sup> IN 2015

WYSZCZEGÓLNIENIE SPECIFICATION	Emisja zanieczyszczeń <i>Emission of pollutants</i>				Zanieczyszczenia zatrzymane w urządzeniach do redukcji zanieczyszczeń w % zanieczyszczeń wytworzonych <i>Pollutants retained in pollutant reduction systems in % of pollutants produced</i>	
	pyłowych <i>particulates</i>		gazowych (bez dwutlenku węgla) <i>gases (excluding carbon dioxide)</i>		pyłowe <i>particulates</i>	gazowe (bez dwutlenku węgla) <i>gases (excluding carbon dioxide)</i>
	ogółem <i>total</i>	w tym ze spalania paliw <i>of which from the combustion of fuels</i>	ogółem <i>total</i>	w tym dwutlenek siarki <i>of which sulphur dioxide</i>		
w t    in t						
<b>WOJEWÓDZTWO...</b> <b>VOIVODSHIP</b>	<b>883</b>	<b>716</b>	<b>18811</b>	<b>2631</b>	<b>99,1</b>	<b>32,3</b>
<b>Podregion gorzowski .....</b> <i>Subregion</i>	<b>295</b>	<b>260</b>	<b>3942</b>	<b>1558</b>	<b>97,9</b>	-
Powiaty: <i>Powiats:</i>						
Gorzowski.....	69	69	961	376	76,5	-
Międzyrzecki.....	131	109	304	114	43,8	-
Słubicki.....	8	8	96	25	95,0	-
Strzelecko-drezdenecki .....	45	40	558	287	98,4	-
Sulęciński .....	23	23	106	44	68,1	-
Miasto na prawach powiatu <i>City with powiat status</i>						
Gorzów Wlkp.....	19	11	1917	712	99,8	-
<b>Podregion zielonogórski ..</b> <i>Subregion</i>	<b>588</b>	<b>456</b>	<b>14869</b>	<b>1073</b>	<b>99,3</b>	<b>37,7</b>
Powiaty: <i>Powiats:</i>						
Krośnieński.....	56	55	157	73	98,2	-
Nowosolski .....	19	13	180	105	94,9	-
Świebodziński.....	98	91	252	83	89,7	-
Zielonogórski.....	108	29	7752	458	97,1	52,5
Żagański.....	84	81	3867	251	76,5	-
Żarski .....	194	166	2122	92	99,8	16,4
Miasto na prawach powiatu <i>City with powiat status</i>						
Zielona Góra.....	29	21	539	11	88,4	-

<sup>a</sup> Z zakładów szczególnie uciążliwych dla czystości powietrza emitujących pyły, gazy lub równocześnie pyły i gazy.

<sup>a</sup> From plants of significant nuisance to air quality emitting particulates, gases or particulates and gases.

TABL. 7. **OCHRONA PRZYRODY I KRAJOBRAZU<sup>a</sup> W 2015 R.**  
Stan w dniu 31 XII  
**NATURE AND LANDSCAPE PROTECTION<sup>a</sup> IN 2015**  
As of 31 XII

WYSZCZEGÓLNIENIE SPECIFICATION	Powierzchnia o szczególnych walorach przyrodniczych prawnie chroniona Area of special nature value under legal protection						Pomniki przyrody Monuments of nature
	ogółem total		w tym of which				
	w ha in ha	w % powierzchni ogólnej in % of total areas	parki narodowe <sup>b</sup> national parks <sup>b</sup>	rezerваты przyrody nature reserves	parki krajobrazowe <sup>c</sup> landscape parks <sup>c</sup>	obszary chronionego krajobrazu <sup>c</sup> protected landscape areas <sup>c</sup>	
<b>WOJEWÓDZTWO ... VOIVODSHIP</b>	<b>542821,0</b>	<b>38,8</b>	<b>13642,8</b>	<b>3907,7</b>	<b>76062,2</b>	<b>435425,2</b>	<b>1337</b>
<b>Podregion gorzowski .....</b>	<b>304900,8</b>	<b>49,9</b>	<b>13642,8</b>	<b>2618,4</b>	<b>43401,7</b>	<b>233633,3</b>	<b>534</b>
<i>Subregion</i>							
<i>Powiaty:</i>							
<i>Powiats:</i>							
Gorzowski.....	68518,3	56,4	3496,6	829,0	13749,2	46280,5	78
Międzyrzecki.....	43758,8	31,5	-	321,9	9012,7	34054,0	152
Słubicki .....	39597,6	39,6	7,3	541,1	8940,0	26228,9	37
Strzelecko-drezdenecki .....	90860,7	72,8	5568,8	370,2	3495,1	79950,5	69
Sulęciński .....	61725,1	52,4	4570,1	477,9	8204,7	46759,3	145
Miasto na prawach powiatu <i>City with powiat status</i>							
Gorzów Wlkp. ....	440,3	5,1	-	78,3	-	360,0	53
<b>Podregion zielonogórski .....</b>	<b>237920,2</b>	<b>30,2</b>	<b>-</b>	<b>1289,3</b>	<b>32660,5</b>	<b>201791,9</b>	<b>803</b>
<i>Subregion</i>							
<i>Powiaty:</i>							
<i>Powiats:</i>							
Krośnieński.....	37537,2	27,0	-	115,5	8945,8	27623,5	91
Nowosolski .....	16648,1	21,6	-	123,9	-	16467,3	102
Świebodziński.....	30804,5	32,9	-	176,5	3163,1	27411,1	62
Wschowski .....	15542,9	24,9	-	0,0	2000,0	13537,0	53
Zielonogórski .....	38600,2	28,6	-	98,5	490,3	37582,5	214
Żagański.....	30004,3	26,5	-	158,2	-	29537,8	101
Żarski .....	62161,5	44,6	-	528,1	18061,2	43244,4	120
Miasto na prawach powiatu <i>City with powiat status</i>							
Zielona Góra.....	6621,5	23,8	-	88,7	-	6388,3	60

<sup>a</sup> Patrz uwagi ogólne, ust. 6 na str. 51. <sup>b</sup> Powierzchnia Drawieńskiego Parku Narodowego w granicach województwa. <sup>c</sup> Bez powierzchni rezerwatów przyrody, stanowisk dokumentacyjnych, zespołów przyrodniczo-krajobrazowych i użytków ekologicznych położonych na terenie parków krajobrazowych i obszarów chronionego krajobrazu.

<sup>a</sup> See general notes, item 6 on page 51. <sup>b</sup> Area of Drawieński National Park in boundaries of the voivodship. <sup>c</sup> Excluding nature reserves, documentation sites, landscape-nature complexes and ecological arable lands located within landscape parks and protected landscape areas.

TABL. 8. ODPADY<sup>a</sup> WYTWORZONE I DOTYCHCZAS SKŁADOWANE (NAGROMADZONE) ORAZ TERENY ICH SKŁADOWANIA W 2015 R.  
WASTE<sup>a</sup> GENERATED AND LANDFILLED UP TO NOW (ACCUMULATED) AS WELL AS THEIR STORAGE YARDS AREAS IN 2015

WYSZCZEGÓLNIENIE SPECIFICATION	Odpady w tys. t Waste in thous. t						Tereny składowania odpadów, niezrekultywowane (stan w końcu roku) w ha Area of storage yards, non-reclaimed (end of year) in ha
	wytworzone w ciągu roku generated during the year					dotychczas składowane (nagromadzone) <sup>b</sup> ; stan w końcu roku) landfilled up to now (accumulated) <sup>b</sup> ; end of year)	
	ogółem total	poddane odzyskowi <sup>c</sup> recovered <sup>c</sup>	unieszkodliwione <sup>c</sup> treated <sup>c</sup>	przekazane innym odbiorcom transferred to other customers	magazynowane czasowo temporarily stored		
<b>WOJEWÓDZTWO VOIVODSHIP</b>	<b>631,6</b>	<b>164,6</b>	<b>36,4</b>	<b>413,3</b>	<b>17,3</b>	<b>2780,8</b>	<b>39,9</b>
<b>Podregion gorzowski .....</b>	<b>185,8</b>	<b>16,0</b>	<b>26,7</b>	<b>130,9</b>	<b>12,2</b>	<b>2769,7</b>	<b>37,8</b>
<i>Subregion</i>							
<i>Powiaty:</i>							
<i>Powiats:</i>							
Gorzowski.....	9,0	0,6	0,2	8,2	-	-	-
Międzyrzecki.....	25,6	-	-	25,3	0,3	-	-
Słubicki.....	62,9	9,6	-	53,0	0,3	-	-
Strzelecko-drezdenecki.....	26,5	2,8	-	23,7	-	-	-
Sulęciński.....	5,4	-	-	5,4	-	-	-
Miasto na prawach powiatu <i>City with powiat status</i>							
Gorzów Wlkp. ....	56,4	3,0	26,5	15,3	11,6	2769,7	37,8
<b>Podregion zielonogórski ....</b>	<b>445,8</b>	<b>148,6</b>	<b>9,7</b>	<b>282,4</b>	<b>5,1</b>	<b>11,1</b>	<b>2,1</b>
<i>Subregion</i>							
<i>Powiaty:</i>							
<i>Powiats:</i>							
Krośnieński.....	6,9	-	6,9	-	-	-	-
Nowosolski.....	107,8	28,5	0,1	79,2	-	-	-
Świebodziński.....	84,3	-	-	84,2	0,1	-	-
Wschowski.....	11,4	-	-	11,4	-	-	-
Zielonogórski.....	61,7	7,7	0,2	53,8	-	-	-
Żagański.....	27,0	17,0	-	5,6	4,4	-	-
Żarski.....	125,4	95,4	-	30,0	-	-	-
Miasto na prawach powiatu <i>City with powiat status</i>							
Zielona Góra.....	21,3	-	2,5	18,2	0,6	11,1	2,1

<sup>a</sup> Z wyłączeniem odpadów komunalnych. <sup>b</sup> Na składowiskach (haldach, stawach osadowych) własnych. <sup>c</sup> We własnym zakresie przez wytwórcę.

<sup>a</sup> Excluding municipal wastes. <sup>b</sup> On own landfills (heaps, settling ponds). <sup>c</sup> By waste producer on its own.

TABL. 9. NAKŁADY NA ŚRODKI TRWAŁE SŁUŻĄCE OCHRONIE ŚRODOWISKA I GOSPODARCE WODNEJ WEDŁUG WYBRANYCH KIERUNKÓW INWESTOWANIA W 2015 R. (ceny bieżące)

OUTLAYS ON FIXED ASSETS IN ENVIRONMENTAL PROTECTION AND WATER MANAGEMENT BY SELECTED DIRECTIONS OF INVESTING IN 2015 (current prices)

WYSZCZEGÓLNIENIE SPECIFICATION	Ochrona środowiska Environmental protection			Gospodarka wodna Water management		
	ogółem total	w tym na of which on			ogółem total	w tym na ujęcia i do- prowadzenia wody of which on water intakes and pipe systems
		ochronę powietrza at- mosferyczne- go i klimatu protection of air and climate	gospodarkę ściekową i ochronę wód waste water management and protec- tion of waters	gospodarkę odpadami, ochronę i przywrócenie wartości użyt- kowej gleb oraz wód podziemnych i powierzchni- owych waste man- agement, pro- tection and re- covery of soils, protection of groundwater and surface water		
		w tys. zł in thous. zł				
<b>WOJEWÓDZTWO VOIVODSHIP</b>	<b>429797,7</b>	<b>95447,6</b>	<b>267188,7</b>	<b>27220,8</b>	<b>100191,3</b>	<b>19023,4</b>
<b>Podregion gorzowski .....</b>	<b>109745,9</b>	<b>10385,1</b>	<b>88322,6</b>	<b>8695,6</b>	<b>17701,4</b>	<b>7587,8</b>
<i>Subregion</i>						
<i>Powiaty:</i>						
<i>Powiats:</i>						
Gorzowski.....	19554,8	-	18683,8	542,0	6363,0	1063,2
Międzyrzecki.....	24687,2	159,0	16268,5	8126,7	2691,0	2102,0
Słubicki.....	2932,7	-	2921,8	10,9	4135,1	878,3
Strzelecko- drezdenecki.....	4583,3	1321,9	3261,4	-	3563,1	3322,8
Sulęciński .....	3108,4	6,0	3086,4	16,0	422,5	221,5
Miasto na prawach powiatu						
<i>City with powiat status</i>						
Gorzów Wlkp.....	54879,5	8898,2	44100,7	-	526,7	-
<b>Podregion zielonogórski .....</b>	<b>320051,8</b>	<b>85062,5</b>	<b>178866,1</b>	<b>18525,2</b>	<b>82489,9</b>	<b>11435,6</b>
<i>Subregion</i>						
<i>Powiaty:</i>						
<i>Powiats:</i>						
Krośnieński.....	11950,2	411,0	10672,1	-	11421,3	3284,6
Nowosolski .....	12376,3	3,3	5757,7	6423,3	6701,0	1746,0
Świebodziński.....	5263,4	-	1723,0	281,0	965,3	737,7
Wschowski .....	2716,0	1193,0	1508,0	15,0	2772,0	151,0
Zielonogórski.....	95387,6	74580,6	19812,5	-	25547,7	2097,6
Żagański.....	42555,4	911,1	35623,0	6004,7	2843,1	42,0
Żarski .....	60694,7	7951,5	50124,2	2419,5	2759,4	1760,5
Miasto na prawach powiatu						
<i>City with powiat status</i>						
Zielona Góra.....	89108,2	12,0	53645,6	3381,7	29480,1	1616,2

TABL. 10. NAKŁADY NA ŚRODKI TRWAŁE SŁUŻĄCE OCHRONIE ŚRODOWISKA I GOSPODARCE WODNEJ WEDŁUG ŹRÓDEŁ FINANSOWANIA W 2015 R. (ceny bieżące)

OUTLAYS ON FIXED ASSETS ON ENVIRONMENTAL PROTECTION AND WATER MANAGEMENT BY FINANCING SOURCE IN 2015 (current prices)

A. OCHRONA ŚRODOWISKA  
ENVIRONMENTAL PROTECTION

WYSZCZEGÓLNIENIE SPECIFICATION	Ogółem Total	własne <sup>a</sup> own <sup>a</sup>	Środki Funds					Fundusze ekologiczne (pożyczki, kredyty i dotacje) Ecological funds (loans, credits and allocations)	Kredyty pożyczki krajowe, w tym bankowe Country credits and loans, including bank credits and loans	Inne środki, w tym nakłady niesfinansowane Other funds, of which non-financial outlays
			z budżetu		from budget					
			centralnego central	wojewódzkiego voivodship	powiatu powiat	gminy gmina	z zagranicy <sup>b</sup> from abroad <sup>b</sup>			
w tys. zł in thous. zł										
<b>WOJEWÓDZTWO VOIVODSHIP</b>	<b>429797,7</b>	<b>190046,9</b>	<b>4688,2</b>	<b>534,0</b>	<b>3239,9</b>	<b>2173,8</b>	<b>149487,3</b>	<b>30960,4</b>	<b>48151,2</b>	<b>516,0</b>
<b>Podregion gorzowski</b>	<b>109745,9</b>	<b>62217,1</b>	<b>3601,4</b>	<b>534,0</b>	<b>3211,4</b>	<b>440,0</b>	<b>32033,0</b>	<b>4899,6</b>	<b>2809,4</b>	-
<i>Subregion</i>										
<i>Powiaty:</i>										
<i>Powiaty:</i>										
Gorzowski	19554,8	12428,6	252,0	-	-	-	6874,2	-	-	-
Międzyrzeczki	24687,2	5027,8	3225,9	534,0	3211,4	440,0	11544,7	396,0	307,4	-
Słubicki	2932,7	1533,3	-	-	-	-	1399,4	-	-	-
Strzelecko-dreźniecki	4583,3	3625,8	123,5	-	-	-	540,0	-	294,0	-
Sulęciński	3108,4	503,4	-	-	-	-	-	397,0	2208,0	-
Miasto na prawach powiatu <i>City with powiat status</i>										
Gorzów Wlkp.	54879,5	39098,2	-	-	-	-	11674,7	4106,6	-	-
<b>Podregion zielonogórski</b>	<b>320051,8</b>	<b>127829,8</b>	<b>1086,8</b>	-	<b>28,5</b>	<b>1733,8</b>	<b>117454,3</b>	<b>26060,8</b>	<b>45341,8</b>	<b>516,0</b>
<i>Subregion</i>										
<i>Powiaty:</i>										
<i>Powiaty:</i>										
Krośnieński	11950,2	1397,2	-	-	-	-	6128,2	163,5	4261,3	-
Nowosolski	12376,3	1667,2	1086,8	-	-	911,0	1475,0	-	7140,3	96,0
Świebodziński	5263,4	1409,0	-	-	-	52,0	2281,1	-	1521,3	-
Wschowski	2716,0	316,0	-	-	-	-	2400,0	-	-	-
Zielonogórski	95387,6	84131,2	-	-	28,5	-	4721,0	-	6506,9	-
Żagański	42555,4	13683,4	-	-	-	-	15874,0	12998,0	-	-
Żarski	60694,7	12026,2	-	-	-	-	30167,2	6081,3	12000,0	420,0
Miasto na prawach powiatu <i>City with powiat status</i>										
Zielona Góra	89108,2	13199,6	-	-	-	770,8	54407,8	6818,0	13912,0	-

<sup>a</sup> Łącznie ze środkami z budżetu gmin będących inwestorami. <sup>b</sup> Środki bezwrotne i zwrotne uzyskane w ramach międzynarodowych programów, funduszy pomocowych (w tym Fundusz Spójności), funduszy strukturalnych, pomocy bilateralnej, ekokonwersji.

<sup>a</sup> Including funds from budget of gminas, which are investors. <sup>b</sup> Non-returnable and returnable funds receive from international programs, assistance funds (including Cohesion Fund), structural funds, bilateral assistance, ecological conversion.

TABL. 10. NAKŁADY NA ŚRODKI TRWAŁE SŁUŻĄCE OCHRONIE ŚRODOWISKA I GOSPODARCE WODNEJ WEDŁUG ŹRÓDEŁ FINANSOWANIA W 2015 R. (dok.)

OUTLAYS ON FIXED ASSETS ON ENVIRONMENTAL PROTECTION AND WATER MANAGEMENT BY FINANCING SOURCE IN 2015 (cont)

B. GOSPODARKA WODNA

WATER MANAGEMENT

WYSZCZEGÓLNIENIE SPECIFICATION	Ogółem Total	Środki Funds					Fundusze ekologiczne (pożyczki, kredyty i dotacje) Ecological funds (loans credits and allocations)	Kredyty i pożyczki krajowe, w tym bankowe Country credits and loans, including bank credits and loans
		własne <sup>a</sup> own <sup>a</sup>	z budżetu from budget			z zagranicy <sup>b</sup> from abroad <sup>b</sup>		
			wojewódz- twa voivod-ship	powiatu powiat	gminy gmina			
		w tys. zł		in thous. zł				
<b>WOJEWÓDZTWO VOIVODSHIP</b>	<b>100191,3</b>	<b>22309,4</b>	<b>17070,3</b>	<b>54,0</b>	<b>1186,3</b>	<b>32040,0</b>	<b>25475,4</b>	<b>2055,9</b>
<b>Podregion gorzowski ....</b>	<b>17701,4</b>	<b>5139,9</b>	<b>5742,6</b>	<b>49,0</b>	<b>285,3</b>	<b>2531,8</b>	<b>3508,8</b>	<b>444,0</b>
<i>Subregion</i>								
<i>Powiaty:</i>								
<i>Powiats:</i>								
Gorzowski .....	6363,0	893,9	2502,7	-	-	761,6	2204,8	-
Międzyrzecki .....	2691,0	1507,0	58,0	49,0	-	96,0	981,0	-
Ślubicki .....	4135,1	556,7	3002,3	-	245,4	330,7	-	-
Strzelecko-drezdenecki.....	3563,1	1759,8	82,5	-	-	953,8	323,0	444,0
Sulęciński .....	422,5	422,5	-	-	-	-	-	-
Miasto na prawach powiatu								
<i>City with powiat status</i>								
Gorzów Wlkp.....	526,7	-	97,1	-	39,9	389,7	-	-
<b>Podregion zielonogórski .....</b>	<b>82489,9</b>	<b>17169,5</b>	<b>11327,7</b>	<b>5,0</b>	<b>901,0</b>	<b>29508,2</b>	<b>21966,6</b>	<b>1611,9</b>
<i>Subregion</i>								
<i>Powiaty:</i>								
<i>Powiats:</i>								
Krośniński.....	11421,3	3583,6	100,6	5,0	71,3	6497,6	71,3	1091,9
Nowosolski .....	6701,0	679,5	2075,4	-	-	3656,1	-	290,0
Świebodziński .....	965,3	737,7	-	-	185,9	-	41,7	-
Wschowski .....	2772,0	1741,0	-	-	-	1031,0	-	-
Zielonogórski.....	25547,7	2646,9	8609,2	-	-	14076,6	-	215,0
Żagański .....	2843,1	1217,0	441,4	-	29,0	1155,7	-	-
Żarski .....	2759,4	1109,3	101,1	-	579,6	751,1	218,3	-
Miasto na prawach powiatu								
<i>City with powiat status</i>								
Zielona Góra .....	29480,1	5454,5	-	-	35,2	2340,1	21635,3	15,0

<sup>a</sup> Łącznie ze środkami z budżetu gmin będących inwestorami. <sup>b</sup> Środki bezwrotne i zwrotne uzyskane w ramach międzynarodowych programów, funduszy pomocowych (w tym Fundusz Spójności), funduszy strukturalnych, pomocy bilateralnej, ekokonwersji.

<sup>a</sup> Including funds from budget of gminas, which are investors. <sup>b</sup> Non-returnable and returnable funds receive from international programs, assistance funds (including Cohesion Fund), structural funds, bilateral assistance, ecological conversion.



## DZIAŁ II

### PODZIAŁ ADMINISTRACYJNY I SAMORZĄD TERYTORIALNY

#### Uwagi ogólne

1. Z dniem 1 I 1999 r. (na mocy ustawy z dnia 24 VII 1998 r., Dz. U. Nr 96, poz. 603) wprowadzono nowy zasadniczy trójstopniowy podział terytorialny państwa, którego jednostkami są: gminy, powiaty i województwa.

Gmina jest podstawową jednostką terytorialnego podziału kraju. Jednostkami pomocniczymi w gminach są m.in. sołectwa, których organizację i zakres działania określa właściwa rada gminy odrębnym statutem.

2. Z dniem 1 I 2015 r. (na mocy rozporządzenia Rady Ministrów z dnia 29 VII 2014 r., Dz. U. z 2014 r., poz. 1020) przyłączono gminę wiejską Zielona Góra do miasta na prawach powiatu Zielona Góra, co spowodowało zmniejszenie się o jedną jednostkę liczby gmin ogółem oraz liczby gmin wiejskich.

3. Kadencja prezydentów, burmistrzów, wójtów oraz rad gmin, rad miejskich na prawach powiatu i rad powiatów trwa 4 lata, licząc od dnia wyborów.

4. Charakterystykę radnych w jednostkach samorządu terytorialnego oparto o wyniki sprawozdawczości za rok 2015, aktualizującej dane o radnych zawarte w obwieszczeniach terytorialnych komisji wyborczych z wyborów samorządowych w dniu 16 XI 2014 r.

## CHAPTER II

### ADMINISTRATIVE DIVISION AND TERRITORIAL SELF-GOVERNMENT

#### General notes

1. On 1 I 1999 a new fundamental three-tier territorial division of the country (*Journal of Laws No. 96, item 603, dated 24 VII 1998*) was introduced, the entities of which are: gminas, powiats and voivodships.

The gmina is the basic unit of the country's territorial structure. Auxiliary entities in gminas are, among others, village administrator's offices. Their organization and scope of activity is outlined by individual gmina councils in a separate statute.

2. On 1 I 2015 (on the basis of the Resolution the Council of Ministers dated 29 VII 2014, *Journal of Laws 2014, item 1020*) inclusion rural gmina Zielona Góra into city with powiat status Zielona Góra, which resulted in reduced by one unit in the total number of gminas and the number of rural gminas.

3. Term of presidents, mayors, village mayors as well as gmina councils, city councils in cities with powiat status and powiat councils lasts 4 years, counting from the day of election.

4. The characteristic of councillors in local self-government entities is based on reporting results for 2015, updating information concerning councillors included in announcements of local election commissions from the 16 XI 2014 elections.

TABL. 1 (11). JEDNOSTKI PODZIAŁU TERYTORIALNEGO W 2015 R.

Stan w dniu 31 XII

TERRITORIAL DIVISION UNITS IN 2015

As of 31 XII

WYSZCZEGÓLNIENIE SPECIFICATION	Gminy Gminas				Miasta Towns	Miejscowości wiejskie Rural localities	Sołectwa Village adminis- trator's offices
	ogółem total	miejskie urban	miejsko- wiejskie urban- rural	wiejskie rural			
<b>WOJEWÓDZTWO.....</b>	<b>82</b>	<b>9</b>	<b>33</b>	<b>40</b>	<b>42</b>	<b>1297</b>	<b>1026</b>
<b>VOIVODSHIP</b>							
<b>Podregion gorzowski .....</b>	<b>29</b>	<b>2</b>	<b>14</b>	<b>13</b>	<b>16</b>	<b>551</b>	<b>375</b>
<i>Subregion</i>							
<i>Powiaty:</i>							
<i>Powiats:</i>							
Gorzowski.....	7	1	1	5	2	125	101
Międzyrzecki.....	6	-	3	3	3	105	74
Słubicki.....	5	-	4	1	4	79	49
Strzelecko-drezdenecki .....	5	-	3	2	3	150	84
Sulęciński .....	5	-	3	2	3	92	67
Miasto na prawach powiatu							
<i>City with powiat status</i>							
Gorzów Wlkp.....	1	1	-	-	1	-	-
<b>Podregion zielonogórski ....</b>	<b>53</b>	<b>7</b>	<b>19</b>	<b>27</b>	<b>26</b>	<b>746</b>	<b>651</b>
<i>Subregion</i>							
<i>Powiaty:</i>							
<i>Powiats:</i>							
Krośnieński.....	7	1	1	5	2	148	119
Nowosolski .....	8	1	3	4	4	86	78
Świebodziński.....	6	-	2	4	2	95	76
Wschowski .....	3	-	3	-	3	52	45
Zielonogórski .....	9	-	5	4	5	128	106
Żagański.....	9	2	3	4	5	80	74
Żarski .....	10	2	2	6	4	157	136
Miasto na prawach powiatu							
<i>City with powiat status</i>							
Zielona Góra.....	1	1	-	-	1	-	17

TABL. 2 (12). **RADNI RAD GMIN<sup>a</sup> WEDŁUG PŁCI, WIEKU I POZIOMU WYKSZTAŁCENIA W 2015 R.**  
Stan w dniu 31 XII  
**COUNCILLORS OF GMINA COUNCILS<sup>a</sup> BY SEX, AGE AND EDUCATIONAL LEVEL**  
**IN 2015**  
As of 31 XII

WYSZCZEGÓLNIENIE SPECIFICATION	Ogółem Total	W tym kobiety Of which women	Z liczby ogółem – w wieku Of total number – at age					Z liczby ogółem – z wykształceniem Of total number – with education			
			18-29 lat	30-39	40-49	50-59	60 lat i więcej and more	wyższym tertiary	policealnym i średnim post-secondary and secondary	zasadniczym zawodowym basic vocational	gimnazjalnym i podstawowym lower secondary and primary
<b>WOJEWÓDZTWO VOIVODSHIP</b>	<b>1245</b>	<b>409</b>	<b>48</b>	<b>241</b>	<b>333</b>	<b>359</b>	<b>264</b>	<b>494</b>	<b>526</b>	<b>204</b>	<b>21</b>
<b>Podregion gorzowski .. Subregion</b>	<b>426</b>	<b>129</b>	<b>9</b>	<b>87</b>	<b>119</b>	<b>134</b>	<b>77</b>	<b>185</b>	<b>177</b>	<b>59</b>	<b>5</b>
Powiaty: Powiats:											
GORZOWSKI .....	105	35	2	15	32	30	26	54	35	16	-
Gmina miejska Urban gmina											
Kostrzyn nad Odrą .....	15	6	-	2	5	6	2	12	2	1	-
Gmina miejsko-wiejska Urban-rural gmina											
Witnica .....	15	6	1	2	5	4	3	9	5	1	-
Gminy wiejskie: Rural gminas:											
Bogdaniec .....	15	7	-	4	3	4	4	7	8	-	-
Deszczno .....	15	5	-	3	7	2	3	4	6	5	-
Kłodawa .....	15	4	-	1	2	6	6	10	2	3	-
Lubiszyn .....	15	3	-	-	5	6	4	4	7	4	-
Santok .....	15	4	1	3	5	2	4	8	5	2	-
MIĘDZYRZECKI .....	96	20	2	19	24	33	18	41	42	11	2
Gminy miejsko-wiejskie: Urban-rural gminas:											
Międzyrzecz .....	21	4	1	4	8	1	7	11	7	3	-
Skwierzyna .....	15	5	-	2	4	5	4	10	4	1	-
Trzciel .....	15	1	-	2	6	7	-	4	10	-	1
Gminy wiejskie: Rural gminas:											
Bledzew .....	15	5	-	5	-	7	3	3	8	4	-
Przytoczna .....	15	4	1	3	4	6	1	5	8	1	1
Pszczew .....	15	1	-	3	2	7	3	8	5	2	-

<sup>a</sup> Bez radnych rad miast w miastach na prawach powiatu.

<sup>a</sup> Excluding councillors of city councils in cities with powiat status.

TABL. 2 (12). RADNI RAD GMIN<sup>a</sup> WEDŁUG PŁCI, WIEKU I POZIOMU WYKSZTAŁCENIA  
 W 2015 R. (cd.)  
 Stan w dniu 31 XII  
 COUNCILLORS OF GMINA COUNCILS<sup>a</sup> BY SEX, AGE AND EDUCATIONAL LEVEL  
 IN 2015 (cont.)  
 As of 31 XII

WYSZCZEGÓLNIENIE SPECIFICATION	Ogółem Total	W tym kobiety Of which women	Z liczby ogółem – w wieku Of total number – at age					Z liczby ogółem – z wykształceniem Of total number – with education				
			18-29 lat	30-39	40-49	50-59	60 lat i więcej and more	wyższym tertiary	policealnym i średnim post-secondary and secondary	zasadniczym zawodowym basic vocational	gimnazjalnym i podstawowym lower secondary and primary	
SŁUBICKI.....	75	26	1	13	23	22	16	27	33	14	1	
Gminy miejsko-wiejskie: Urban-rural gminas:												
Cybinka.....	15	7	-	5	4	4	2	4	8	3	-	
Ośno Lubuskie.....	15	6	-	2	6	4	3	5	10	-	-	
Rzepin.....	15	3	1	-	6	7	1	5	8	2	-	
Słubice.....	15	3	-	4	3	3	5	9	4	2	-	
Gmina wiejska Rural gmina												
Górzycza.....	15	7	-	2	4	4	5	4	3	7	1	
STRZELECKO-DREZDENECKI.....	75	27	3	18	23	23	8	29	34	10	2	
Gminy miejsko-wiejskie: Urban-rural gminas:												
Dobiegiew.....	15	6	-	2	5	6	2	7	5	2	1	
Drezdenko.....	15	2	-	4	4	5	2	5	7	3	-	
Strzelce Krajeńskie.....	15	4	1	2	5	6	1	6	7	2	-	
Gminy wiejskie: Rural gminas:												
Stare Kurowo.....	15	7	1	4	6	3	1	5	8	1	1	
Zwierzyn.....	15	8	1	6	3	3	2	6	7	2	-	
SULECIŃSKI.....	75	21	1	22	17	26	9	34	33	8	-	
Gminy miejsko-wiejskie: Urban-rural gminas:												
Lubniewice.....	15	5	-	4	4	5	2	7	8	-	-	
Sulęcín.....	15	5	-	4	2	4	5	10	5	-	-	
Torzým.....	15	6	1	4	3	6	1	9	5	1	-	
Gminy wiejskie: Rural gminas:												
Krzeszycze.....	15	2	-	6	3	5	1	5	8	2	-	
Słońsk.....	15	3	-	4	5	6	-	3	7	5	-	

<sup>a</sup> Bez radnych rad miast w miastach na prawach powiatu.

<sup>a</sup> Excluding councillors of city councils in cities with powiat status.

TABL. 2 (12). RADNI RAD GMIN<sup>a</sup> WEDŁUG PŁCI, WIEKU I POZIOMU WYKSZTAŁCENIA  
 W 2015 R. (cd.)  
 Stan w dniu 31 XII  
 COUNCILLORS OF GMINA COUNCILS<sup>a</sup> BY SEX, AGE AND EDUCATIONAL LEVEL  
 IN 2015 (cont.)  
 As of 31 XII

WYSZCZEGÓLNIENIE SPECIFICATION	Ogółem Total	W tym kobiety Of which women	Z liczby ogółem – w wieku Of total number – at age					Z liczby ogółem – z wykształceniem Of total number – with education				
			18-29 lat	30-39	40-49	50-59	60 lat i więcej and more	wyższym tertiary	policealnym i średnim post-secondary and secondary	zasadniczym zawodowym basic vocational	gimnazjalnym i podstawowym lower secondary and primary	
<b>Podregion zielonogórski</b> .....	<b>819</b>	<b>280</b>	<b>39</b>	<b>154</b>	<b>214</b>	<b>225</b>	<b>187</b>	<b>309</b>	<b>349</b>	<b>145</b>	<b>16</b>	
<i>Subregion</i>												
<i>Powiaty:</i>												
<i>Powiaty:</i>												
KROŚNIENSKI .....	105	37	7	27	22	25	24	36	51	15	3	
Gmina miejska												
<i>Urban gmina</i>												
Gubin .....	15	4	-	3	4	2	6	11	4	-	-	
Gmina miejsko-wiejska												
<i>Urban-rural gmina</i>												
Krosno Odrzańskie ....	15	4	3	3	5	2	2	8	5	2	-	
Gminy wiejskie:												
<i>Rural gminas:</i>												
Bobrowice .....	15	7	2	5	3	3	2	3	11	1	-	
Bytnica .....	15	4	1	5	5	-	4	3	9	2	1	
Dąbie .....	15	6	-	6	1	7	1	5	4	5	1	
Gubin .....	15	3	-	3	1	9	2	5	9	1	-	
Maszewo .....	15	9	1	2	3	2	7	1	9	4	1	
NOWOSOLSKI .....	126	43	6	30	36	29	25	48	50	23	5	
Gmina miejska												
<i>Urban gmina</i>												
Nowa Sól .....	21	3	-	2	5	10	4	12	8	1	-	
Gminy miejsko-wiejskie:												
<i>Urban-rural gminas:</i>												
Bytom Odrzański .....	15	5	1	7	2	4	1	9	6	-	-	
Kożuchów .....	15	3	1	4	5	2	3	7	4	4	-	
Nowe Miasteczko .....	15	7	1	2	4	4	4	3	9	3	-	
Gminy wiejskie:												
<i>Rural gminas:</i>												
Kolsko .....	15	5	-	4	2	5	4	2	3	7	3	
Nowa Sól .....	15	8	1	3	6	3	2	7	5	3	-	
Otyń .....	15	6	2	3	6	1	3	6	8	1	-	
Siedlisko .....	15	6	-	5	6	-	4	2	7	4	2	

<sup>a</sup> Bez radnych rad miast w miastach na prawach powiatu.

<sup>a</sup> Excluding councillors of city councils in cities with powiat status.

TABL. 2 (12). **RADNI RAD GMIN<sup>a</sup> WEDŁUG PŁCI, WIEKU I POZIOMU WYKSZTAŁCENIA**  
**W 2015 R. (cd.)**  
 Stan w dniu 31 XII  
*COUNCILLORS OF GMINA COUNCILS<sup>a</sup> BY SEX, AGE AND EDUCATIONAL LEVEL*  
*IN 2015 (cont.)*  
*As of 31 XII*

WYSZCZEGÓLNIENIE SPECIFICATION	Ogółem Total	W tym kobiety Of which women	Z liczby ogółem – w wieku Of total number – at age					Z liczby ogółem – z wykształceniem Of total number – with education			
			18-29 lat	30-39	40-49	50-59	60 lat i więcej and more	wyższym wyższym tertiary	po- liceal- nym i śred- nim post- sec- ondary and sec- ondary	zasad- niczym zawo- dowym basic vaca- tional	gimna- zjalnym i pod- stawo- wym lower sec- ondary and primary
ŚWIEBODZIŃSKI.....	96	27	2	12	27	25	30	31	45	18	2
Gminy miejsko-wiejskie: <i>Urban-rural gminas:</i>											
Świebodzin .....	21	3	-	2	6	4	9	9	12	-	-
Zbąszynek .....	15	3	-	3	5	4	3	9	6	-	-
Gminy wiejskie: <i>Rural gminas:</i>											
Lubrza.....	15	8	1	4	2	4	4	4	6	4	1
Łagów .....	15	3	-	2	3	5	5	3	7	5	-
Skąpe .....	15	5	1	-	5	4	5	3	8	3	1
Szczaniec .....	15	5	-	1	6	4	4	3	6	6	-
WSCHOWSKI .....	51	22	1	10	16	12	12	21	23	7	-
Gminy miejsko-wiejskie: <i>Urban-rural gminas:</i>											
Sława.....	15	7	-	2	5	6	2	10	4	1	-
Szlichtyngowa.....	15	6	-	5	4	1	5	4	9	2	-
Wschowa .....	21	9	1	3	7	5	5	7	10	4	-
ZIELONOGÓRSKI.....	141	53	7	25	36	42	31	59	57	25	-
Gminy miejsko-wiejskie: <i>Urban-rural gminas:</i>											
Babimost.....	15	-	2	1	2	5	5	7	4	4	-
Czerwieńsk .....	15	6	1	1	3	4	6	9	4	2	-
Kargowa .....	15	9	-	1	4	7	3	3	9	3	-
Nowogród Bobrzański	15	6	1	2	7	3	2	9	5	1	-
Sulechów .....	21	5	-	4	7	6	4	13	6	2	-
Gminy wiejskie: <i>Rural gminas:</i>											
Bojadła.....	15	7	1	5	3	5	1	5	7	3	-
Świdnica .....	15	9	-	4	4	4	3	9	3	3	-
Trzebiechów .....	15	6	-	3	4	5	3	1	8	6	-
Zabór.....	15	5	2	4	2	3	4	3	11	1	-

<sup>a</sup> Bez radnych rad miast w miastach na prawach powiatu.

<sup>a</sup> Excluding councillors of city councils in cities with powiat status.

TABL. 2 (12). **RADNI RAD GMIN<sup>a</sup> WEDŁUG PŁCI, WIEKU I POZIOMU WYKSZTAŁCENIA**  
**W 2015 R. (dok.)**  
 Stan w dniu 31 XII  
**COUNCILLORS OF GMINA COUNCILS<sup>a</sup> BY SEX, AGE AND EDUCATIONAL LEVEL**  
 IN 2015 (cont.)  
 As of 31 XII

WYSZCZEGÓLNIENIE SPECIFICATION	Ogółem Total	W tym kobiety Of which women	Z liczby ogółem – w wieku Of total number – at age					Z liczby ogółem – z wykształceniem Of total number – with education				
			18-29 lat	30-39	40-49	50-59	60 lat i więcej and more	wyższym wyższym tertiary	po- liceal- nym i śred- nim post- sec- ondary and sec- ondary	zasad- niczym zawo- dowym basic vaca- tional	gimna- zjalnym i pod- stawo- wym lower sec- ondary and primary	
ŻAGAŃSKI .....	146	51	7	21	40	50	28	54	58	33	1	
Gminy miejskie:												
Urban gminas:												
Gozdnica .....	15	10	-	2	7	3	3	2	10	3	-	
Żagań .....	21	4	1	4	6	3	7	10	6	5	-	
Gminy miejsko-wiejskie:												
Urban-rural gminas:												
Iłowa .....	15	5	1	1	3	7	3	9	5	1	-	
Małomice .....	15	6	1	-	3	9	2	8	5	2	-	
Szprotawa .....	21	3	2	2	5	8	4	11	8	2	-	
Gminy wiejskie:												
Rural gminas:												
Brzeźnica .....	14	4	1	2	5	5	1	4	7	3	-	
Niegosławice .....	15	7	1	3	4	4	3	4	5	5	1	
Wymiarki .....	15	6	-	2	4	6	3	2	4	9	-	
Żagań .....	15	6	-	5	3	5	2	4	8	3	-	
ŻARSKI .....	154	47	9	29	37	42	37	60	65	24	5	
Gminy miejskie:												
Urban gminas:												
Łęknica .....	15	2	1	2	6	2	4	6	7	2	-	
Żary .....	21	4	-	4	4	7	6	14	6	1	-	
Gminy miejsko-wiejskie:												
Urban-rural gminas:												
Jasień .....	15	5	-	3	1	5	6	5	7	3	-	
Lubsko .....	15	5	1	3	5	4	2	10	5	-	-	
Gminy wiejskie:												
Rural gminas:												
Brody .....	15	4	3	1	4	4	3	3	8	4	-	
Lipinki Łużyckie .....	13	6	2	1	4	2	4	2	8	1	2	
Przewóz .....	15	6	1	4	3	5	2	4	9	2	-	
Trzebiel .....	15	6	1	4	1	4	5	4	6	3	2	
Tuplice .....	15	6	-	5	3	4	3	8	4	2	1	
Żary .....	15	3	-	2	6	5	2	4	5	6	-	

<sup>a</sup> Bez radnych rad miast w miastach na prawach powiatu.

<sup>a</sup> Excluding councillors of city councils in cities with powiat status.

TABL. 3 (13). **RADNI RAD POWIATÓW I RAD MIAST W MIASTACH NA PRAWACH POWIATU WEDŁUG PŁCI, WIEKU I POZIOMU WYKSZTAŁCENIA W 2015 R.**  
Stan w dniu 31 XII  
**COUNCILLORS OF POWIAT COUNCILS AND CITY COUNCILS IN CITIES WITH POWIAT STATUS BY SEX, AGE AND EDUCATIONAL LEVEL IN 2015**  
As of 31 XII

WYSZCZEGÓLNIENIE SPECIFICATION	Ogółem Total	W tym kobiety Of which females	Z liczby ogółem – w wieku Of total number – at age					Z liczby ogółem – – z wykształceniem Of total number – – with education		
			18-29 lat	30-39	40-49	50-59	60 lat i więcej and more	wyższym tertiary	pośrednim post-secondary and secondary	zasadniczym zawodowym basic vocational
<b>WOJEWÓDZTWO ....</b> <b>VOIVODSHIP</b>	<b>268</b>	<b>49</b>	<b>9</b>	<b>31</b>	<b>58</b>	<b>89</b>	<b>81</b>	<b>201</b>	<b>57</b>	<b>10</b>
<b>Podregion gorzowski .....</b>	<b>110</b>	<b>21</b>	<b>7</b>	<b>13</b>	<b>23</b>	<b>40</b>	<b>27</b>	<b>82</b>	<b>24</b>	<b>4</b>
<i>Subregion</i>										
<i>Powiaty:</i>										
<i>Powiats:</i>										
Gorzowski .....	19	4	1	1	4	10	3	15	4	-
Międzyrzecki.....	17	3	-	1	3	8	5	12	5	-
Słubicki.....	17	5	-	4	2	7	4	12	4	1
Strzelecko-drezdenecki .....	17	2	1	1	3	7	5	9	6	2
Sulęciński .....	15	2	1	1	4	4	5	11	3	1
<i>Miasto na prawach powiatu</i>										
<i>City with powiat status</i>										
Gorzów Wlkp.....	25	5	4	5	7	4	5	23	2	-
<b>Podregion zielonogórski...</b>	<b>158</b>	<b>28</b>	<b>2</b>	<b>18</b>	<b>35</b>	<b>49</b>	<b>54</b>	<b>119</b>	<b>33</b>	<b>6</b>
<i>Subregion</i>										
<i>Powiaty:</i>										
<i>Powiats:</i>										
Krośnieński.....	17	2	-	2	7	5	3	9	5	3
Nowosolski .....	21	5	-	3	4	3	11	13	6	2
Świebodziński.....	17	6	-	4	3	4	6	14	2	1
Wschowski .....	15	4	-	1	4	7	3	10	5	-
Zielonogórski .....	21	5	-	1	-	9	11	16	5	-
Żagański.....	21	-	-	2	5	10	4	18	3	-
Żarski .....	21	3	-	1	6	2	12	16	5	-
<i>Miasto na prawach powiatu</i>										
<i>City with powiat status</i>										
Zielona Góra.....	25	3	2	4	6	9	4	23	2	-



## DZIAŁ III BEZPIECZEŃSTWO PUBLICZNE

### Uwagi ogólne

1. Dane o przestępstwach stwierdzonych oraz o skazanych przez sądy podano według klasyfikacji Kodeksu karnego z 1997 r., obowiązującego od 1 IX 1998 r. (ustawa z dnia 6 VI 1997 r., tekst jednolity Dz.U. 2016, poz. 1137), Kodeksu karnego skarbowego obowiązującego od 17 X 1999 r. (ustawa z dnia 10 IX 1999 r., tekst jednolity: Dz.U. z 2013 r. poz. 186, z późniejszymi zmianami) lub innych ustaw szczególnych.

2. **Przestępstwo stwierdzone** jest to zdanie, co do którego w zakończonym postępowaniu przygotowawczym potwierdzono, że jest przestępstwem. Przestępstwo — zgodnie z Kodeksem karnym z 1997 r. — jest to zbrodnia lub występki ścigany z oskarżenia publicznego lub z oskarżenia prywatnego, zgodnie z Kodeksem karnym skarbowym — jest to przestępstwo skarbowe.

Przestępstwo stwierdzone w zakończonym postępowaniu przygotowawczym, w którym ustalono przynajmniej jednego podejrzanego jest to **przestępstwo wykryte**.

Informacje o przestępstwach stwierdzonych i wskaźnikach wykrywalności sprawców przestępstw pochodzą z policyjnych systemów informacyjnych.

U w a g a. Od 2014 r. dane o przestępstwach stwierdzonych nie obejmują czynów karalnych popełnionych przez nieletnich; zgodnie ze zmienioną metodologią stwierdzenie popełnienia czynów karalnych przez nieletnich dokonywane jest w postępowaniu sądowym po uprzednim przekazaniu przez Policję akt w sprawach nieletnich do sądu rodzinnego. W związku z tym dane nie są w pełni porównywalne z danymi za lata poprzednie.

3. **Wskaźnik wykrywalności sprawców przestępstw** jest to stosunek liczby przestępstw wykrytych w danym roku (łącznie z wykrytymi po podjęciu z umorzenia) do liczby przestępstw stwierdzonych w danym roku, powiększonej o liczbę przestępstw stwierdzonych w podjętych postępowaniach, a umorzonych w latach poprzednich z powodu niewykrycia sprawców.

## CHAPTER III PUBLIC SAFETY

### General notes

1. *Data concerning ascertained crimes as well as adults convicted are given according to the classification of the Criminal Code of 1997, valid since 1 IX 1998 (the law dated 6 VI 1997, uniform text Journal of Laws 2016, item 1137), the Penal Fiscal Code valid since 17 X 1999 (the law dated 10 IX 1999, unified text: Journal of Laws 2013 item 186, with later amendments) or other specific laws.*

2. *An **ascertained crime** is an event, which after the completion of preparatory proceedings was confirmed as a crime. In connection with the Criminal Code of 1997 crime is a felony or misdemeanor prosecuted upon by public accusation or private accusation, in connection with the Penal Fiscal Code — is a fiscal offence.*

*An ascertained crime in completed preparatory proceeding, in which at least one suspect was found is a **detected crime**.*

*Information regarding ascertained crimes and rates of detectability of delinquents in ascertained crimes come from police information systems.*

*N o t e. Since 2014 data about ascertained crimes do not include punishable acts committed by juveniles; in accordance with the amended methodology, the specification of the number of juveniles committing punishable acts takes place during court proceedings after the Police provides records in juvenile cases to the family court. Thus data are not fully comparable with the data for previous years.*

3. *The **rate of detectability of delinquents** is the relation of the number of detected crimes in a given year (including those detected after resumption following discontinuance) to the total number of crimes ascertained in a given year, plus the number of crimes recorded in commenced proceedings and discontinued in previous years due to undetected delinquents.*

**Uwaga do tablic 1-2**

Od 2014 r. dane nie obejmują czynów karalnych popełnionych przez nieletnich; zgodnie ze zmienioną metodologią stwierdzenie popełnienia czynów karalnych przez nieletnich dokonywane jest w postępowaniu sądowym po uprzednim przekazaniu przez Policję akt w sprawach nieletnich do sądu rodzinnego.

**Note to tables 1-2**

Since 2014 data do not include punishable acts committed by juveniles; in accordance with the amended methodology, the specification of the number of juveniles committing punishable acts takes place during court proceedings after the Police provides records in juveniles cases to the family court.

**TABL. 1 (14). PRZESTĘPSTWA STWIERDZONE PRZEZ POLICJĘ W ZAKOŃCZONYCH POSTĘPOWANIACH PRZYGOTOWAWCZYCH W 2015 R.**  
**ASCERTAINED CRIMES BY THE POLICE IN COMPLETED PREPARATORY PROCEEDINGS IN 2015**

WYSZCZEGÓLNIENIE SPECIFICATION	Ogółem Total	W tym przestępstwa Of which crimes			Z liczby ogółem przestępstwa Of grand total crimes		
		o charakterze kryminalnym criminal	o charakterze gospodarczym economic	drogowe traffic	przeciwko życiu i zdrowiu against life and health	przeciwko mieniu against property	
						razem total	w tym kradzież samochodu of which automobile theft
<b>WOJEWÓDZTWO ..... VOIVODSHIP</b>	<b>26949</b>	<b>16441</b>	<b>6760</b>	<b>2568</b>	<b>593</b>	<b>14001</b>	<b>456</b>
<b>Podregion gorzowski .....</b>	<b>10224</b>	<b>6247</b>	<b>2595</b>	<b>950</b>	<b>227</b>	<b>6107</b>	<b>199</b>
<i>Subregion</i>							
<i>Powiaty:</i>							
<i>Powiats:</i>							
Gorzowski .....	1405	1012	104	181	20	648	42
Międzyrzecki .....	1431	820	468	101	40	986	10
Ślubicki .....	1311	828	216	182	38	649	25
Strzelecko-drezdenecki .....	1049	723	157	125	28	474	12
Sulęciński .....	1538	549	843	116	21	1148	9
Miasto na prawach powiatu <i>City with powiat status</i>							
Gorzów Wlkp. ....	3490	2315	807	245	80	2202	101
<b>Podregion zielonogórski ...</b>	<b>16725</b>	<b>10194</b>	<b>4165</b>	<b>1618</b>	<b>366</b>	<b>7894</b>	<b>257</b>
<i>Subregion</i>							
<i>Powiaty:</i>							
<i>Powiats:</i>							
Krośnieński .....	1206	833	167	134	40	634	13
Nowosolski .....	3110	1513	1257	224	61	1005	26
Świebodziński .....	1351	782	324	191	27	607	15
Wschowski .....	666	429	120	87	18	338	9
Zielonogórski .....	1401	1048	108	173	39	752	29
Żagański .....	2173	1118	734	187	38	740	27
Żarski .....	2207	1484	354	270	38	1190	29
Miasto na prawach powiatu <i>City with powiat status</i>							
Zielona Góra .....	4611	2987	1101	352	105	2628	109

U w a g a. Dane dotyczą terenów działania Komend Powiatowych Policji, które nie zawsze są tożsame z podziałem administracyjnym kraju na powiaty.

Z r ó d ł o: dane Komendy Głównej Policji.

N o t e. Data concern areas of Powiats Police Headquarters activities, which are not always identical to the administrative division of the country on powiats.

S o u r c e: data of the National Police Headquarters.

TABL. 2 (15). WSKAŹNIK WYKRYWALNOŚCI SPRAWCÓW PRZESTĘPSTW STWIERDZONYCH PRZEZ POLICJĘ WEDŁUG WYBRANYCH RODZAJÓW PRZESTĘPSTW W 2015 R.  
RATE OF DETECTABILITY OF DELINQUENTS IN ASCERTAINED CRIMES BY THE POLICE IN 2015

WYSZCZEGÓLNIENIE SPECIFICATION	Ogółem Total	W tym przestępstw Of which crimes		
		o charakterze kryminalnym	o charakterze gospodarczym economic	drogowych traffic
		w %	in %	
<b>WOJEWÓDZTWO.....</b>	<b>71,2</b>	<b>58,2</b>	<b>88,4</b>	<b>99,4</b>
<b>VOIVODSHIP</b>				
<b>Podregion gorzowski .....</b>	<b>69,9</b>	<b>55,5</b>	<b>89,6</b>	<b>99,6</b>
<i>Subregion</i>				
<i>Powiaty:</i>				
<i>Powiats:</i>				
Gorzowski .....	64,9	54,5	77,1	98,9
Międzyrzecki.....	74,8	59,9	93,8	100,0
Słubicki.....	73,9	62,3	87,1	99,5
Strzelecko-drezdenecki .....	67,2	59,2	69,6	100,0
Sulęciński .....	85,9	65,2	97,4	100,0
Miasto na prawach powiatu				
<i>City with powiat status</i>				
Gorzów Wlkp. ....	62,2	48,7	85,2	99,6
<b>Podregion zielonogórski .....</b>	<b>72,0</b>	<b>59,8</b>	<b>87,6</b>	<b>99,3</b>
<i>Subregion</i>				
<i>Powiaty:</i>				
<i>Powiats:</i>				
Krośnieński.....	75,1	67,8	81,7	100,0
Nowosolski .....	81,2	65,2	96,0	99,6
Świebodziński.....	68,5	53,1	84,6	97,9
Wschowski .....	65,5	55,5	68,6	100,0
Zielonogórski .....	64,0	56,4	64,6	99,4
Żagański.....	76,6	60,0	92,5	99,5
Żarski .....	67,3	55,8	84,8	98,5
Miasto na prawach powiatu				
<i>City with powiat status</i>				
Zielona Góra.....	69,6	60,2	81,8	99,7

U w a g a. Dane dotyczą terenów działania Komend Powiatowych Policji, które nie zawsze są tożsame z podziałem administracyjnym kraju na powiaty.

Ź r ó d ł o: dane Komendy Głównej Policji.

N o t e. Data concern areas of Powiats Police Headquarters activities, which are not always identical to the administrative division of the country on powiats.

S o u r c e: data of the National Police Headquarters.

## DZIAŁ IV LUDNOŚĆ

### Uwagi ogólne

1. Tablice działu opracowano na podstawie:

- 1) bilansów stanu i struktury **ludności zamieszkałej** na terenie gminy. Bilanse ludności sporządza się dla okresów międzyspisowych w oparciu o wyniki ostatniego spisu powszechnego (z wyjątkiem danych dla lat 1999-2001 oraz 2010 r. — patrz ust. 2) przy uwzględnieniu:
  - a) zmian w danym okresie spowodowanych ruchem naturalnym (urodzenia, zgony) i migracjami ludności (zameldowania i wymeldowania na pobyt stały z innych gmin i z zagranicy), a także przesunięciami adresowymi ludności z tytułu zmian administracyjnych,
  - b) różnicy między liczbą osób zameldowanych na pobyt czasowy ponad 3 miesiące (do 2005 r. — ponad 2 miesiące) na terenie gminy a liczbą osób czasowo nieobecnych (zameldowania i wymeldowania na pobyt czasowy z/do innych gmin);
- 2) rejestrów Ministerstwa Cyfryzacji - o migracjach wewnętrznych i zagranicznych ludności na pobyt stały (od 2006 r. źródłem tych danych jest rejestr PESEL – Powszechny Elektroniczny System Ewidencji Ludności);
- 3) sprawozdawczości urzędów stanu cywilnego — o zarejestrowanych małżeństwach, urodzeniach i zgonach;
- 4) sprawozdawczości sądów okręgowych — o prawomocnie orzeczonych separacjach i rozwodach.

## CHAPTER IV POPULATION

### General notes

1. Chapter tables were compiled on the basis of:

- 1) the balances of the size and structure of the **population living** in a gmina. Population balances are compiled for periods between censuses on the basis of the last census (with the exception of data for 1999-2001 and 2010 — see item 2), taking into account:
  - a) changes in a given period connected with vital statistics (births, deaths) and migration of the population (registering and cancelling registration for permanent residence from other gminas and from abroad) as well as address changes of the population due to changes in the administrative division,
  - b) the difference between the number of people registered for temporary stay above 3 months (until 2005 — above 2 months) in a gmina and the number of people temporarily absent (registering and cancelling registration for temporary stay from/to other gminas);
- 2) the registers of the Digital Affairs – on internal and international migration of population for permanent residence (since 2006 the source of these data is PESEL register –Common Electronic System of Population Register);
- 3) documentation of Civil Status Offices regarding registered marriages, births and deaths;
- 4) documentation of regional courts — regarding legally valid decisions in actions for separations and divorces.

**2. Dane o ludności** oraz współczynniki demograficzne, a także przeliczenia na 1 mieszkańca (1000 ludności itp.) opracowano — jeśli nie zaznaczono inaczej — przyjmując jako bazę wyjściową:

- w 2005 r. - w oparciu o wyniki Narodowego Spisu Powszechnego Ludności i Mieszkań 2002,
- dla lat 2010-2015 - w oparciu o wyniki Narodowego Spisu Powszechnego Ludności i Mieszkań 2011 (dla 2010 r. zastosowano podział administracyjny z dnia 31 XII 2011 r.).

**3. W tablicach o stanie ludności** obok tradycyjnych pięcioletnich grup wieku wprowadzono również następujące grupowania:

**Ekonomiczne grupy wieku:**

- wiek przedprodukcyjny — mężczyźni i kobiety w wieku 0-17 lat,
- wiek produkcyjny — mężczyźni w wieku 18-64 lata, kobiety w wieku 18-59 lat:
- wiek mobilny (18-44 lata mężczyźni i kobiety),
- wiek niemobilny (45-64 lata mężczyźni i 45-59 lat kobiety),
- wiek poprodukcyjny — mężczyźni w wieku 65 lat i więcej oraz kobiety w wieku 60 lat i więcej.

Przez ludność w wieku nieprodukcyjnym rozumie się ludność w wieku przedprodukcyjnym oraz ludność w wieku poprodukcyjnym.

**Biologiczne grupy wieku:**

- 0-14 lat — dzieci,
- 15-64 lata — dorośli bez osób starszych,
- 65 lat i więcej — osoby starsze.

**Edukacyjne grupy wieku:** 3-6, 7-12, 13-15, 16-18, 19-24 lata.

**4. Dane o ruchu naturalnym ludności** w podziale terytorialnym opracowano:

- małżeństwa — według miejsca zameldowania na pobyt stały męża przed ślubem (w przypadku, gdy mąż przed ślubem mieszkał za granicą, przyjmuje się miejsce zameldowania żony przed ślubem),

**2. Data about population** as well as demographic rates and indicators per capita (per 1000 population etc.) were compiled — unless otherwise stated — on the basis:

- for 2005- the basis of results of the Population and Housing Census 2002,
- for 2010-2015 - the basis of results of the Population and Housing Census 2011 (for 2010 was applied the administrative division of the country obligatory as of 31 XII 2011).

**3. In tables on the size of population** apart from traditional 5-years age groups, following groupings were added:

**Economic age groups:**

- pre-working age — males and females aged 0-17,
- working age — males, aged 18-64, and females, aged 18-59:
- mobility age (18-44 males and females),
- non-mobility age (45-64 males and 45-59 females),
- post-working age — 65 and more for males and 60 and more for females.

Population of non-working age group is understood as population in pre-working age and population in post-working age.

**Biological age groups:**

- 0-14 — children,
- 15-64 — adults excluding elderly people,
- 65 and more — elderly people

**Educational age groups:** 3-6, 7-12, 13-15, 16-18, 19-24.

**4. Data regarding the vital statistics** according to territorial division were compiled as follows:

- marriages — according to the husband's place of permanent residence before the marriage (in cases when the husband lived abroad before the marriage, the wife's place of residence before the marriage is used),

- rozwody — według miejsca zamieszkania osoby wnoszącej powództwo (w przypadku, gdy osoba wnosząca powództwo mieszka za granicą, przyjmuje się miejsce zamieszkania współmałżonka). Nie są uwzględniane przypadki, gdy oboje małżonkowie w momencie wniesienia powództwa zamieszkiwali za granicą,
- separacje — według miejsca zamieszkania osoby wnoszącej powództwo (w przypadku, gdy osoba wnosząca powództwo mieszka za granicą, przyjmuje się miejsce zamieszkania współmałżonka; w przypadku zgodnego wniosku stron, przyjmuje się miejsce zamieszkania męża). Nie są uwzględniane przypadki, gdy oboje małżonkowie w momencie wniesienia powództwa zamieszkiwali za granicą,
- urodzenia — według miejsca zameldowania na pobyt stały matki noworodka,
- zgony — według miejsca zameldowania na pobyt stały osoby zmarłej.

Dane o **małżeństwach** uwzględniają związki małżeńskie zawarte w formie przewidzianej prawem w urzędach stanu cywilnego. Na mocy ustawy z dnia 24 VII 1998 r. (Dz.U. Nr 117, poz. 757) w urzędach stanu cywilnego rejestrowane są także małżeństwa podlegające prawu wewnętrznemu Kościoła lub Związku Wyznaniowego zawarte w obecności duchownego. Małżeństwo zawarte w tej formie podlega prawu polskiemu i pociąga za sobą takie same skutki cywilnoprawne, jak małżeństwo zawarte przed kierownikiem urzędu stanu cywilnego.

**Przyrost naturalny ludności** stanowi różnicę między liczbą urodzeń żywych i zgonów w danym okresie.

Przez **niemowlęta** rozumie się dzieci w wieku poniżej 1 roku.

Dane o urodzeniach i zgonach (w tym zgonach niemowląt) prezentowane są według kryteriów definicji urodzenia i zgonu noworodka rekomendowanej przez Światową Organizację Zdrowia.

- *divorces* — according to the plaintiff's place of residence (in case when person filling petition residing abroad, place of residence of a spouse has been taken). Data exclude divorces in which both spouses were living abroad at the moment of filling petition for divorce,
- *separations* — according to the plaintiff's place of residence (in case when person filling petition residing abroad, place of residence of a spouse has been taken; in case of unanimous petition of both persons — the husband's place of residence). Data exclude cases in which both spouses were living abroad at the moment of filling petition,
- *births* — according to the mother's place of permanent residence,
- *deaths* — according to the place of permanent residence of the deceased.

The data on **marriages** refers to marriages contracted according to lawful rules at the civil status offices. On the basis of the Law dated 24 VII 1998 (Journal of Laws No. 117, item 757) in the local civil status offices in Poland are registered all marriages, including those based on the internal law of the Churches or the Religious Associations. Marriages contracted (on the basis of canonic laws marriages) subordinate the civil Polish laws and induce due to the same civil and law consequences as marriages contracted in the local civil status offices.

**Natural increase of the population** means the difference between the number of live births and deaths in a given period.

**Infant** is a child under the age of 1.

Data by births and deaths (including infant deaths) is presented according to criteria of the definition of infant births and deaths recommended by the World Health Organization (WHO).

**5. Dane o migracjach wewnętrznych ludności** opracowano na podstawie informacji ewidencyjnych gmin o zameldowaniu osób na pobyt stały. Informacje te nie uwzględniają zmian adresu w obrębie tej samej gminy (miasta), z wyjątkiem gmin miejsko-wiejskich, dla których został zachowany podział na tereny miejskie i wiejskie.

**6. Dane o migracjach zagranicznych ludności** na pobyt stały opracowano na podstawie informacji ewidencyjnych gmin o zameldowaniu osób przyjeżdżających do Polski na pobyt stały (imigracja) oraz o wymeldowaniach osób wyjeżdżających z Polski za granicę na stałe (emigracja).

**7. Napływ ludności** obejmuje zameldowania na pobyt stały, odpływ — wymeldowania ze stałego miejsca zamieszkania.

**8. Współczynniki** dotyczące ruchu naturalnego i migracji ludności w podziale terytorialnym obliczono jako iloraz liczby faktów określonego rodzaju i liczby ludności (według stanu w dniu 30 VI).

**5. Data regarding internal migration of the population** were compiled on the basis of gmina documentation regarding the registration of people for permanent residence. This information does not include changes of address within the same gmina (town), with the exception of urban-rural gminas for which the division into urban and rural areas has been kept.

**6. Data regarding international migration of the population** for permanent residence were compiled on the basis of gmina documentation regarding the registration of people arriving to Poland for permanent residence (immigration) as well as deregistration of people leaving Poland for permanent residence abroad (emigration).

**7. The inflow of the population** includes registrations of arrival for permanent residence, outflow — registrations of departure from permanent residence.

**8. Rates concerning vital statistics and migration of the population** according to territorial division were calculated as the ratio of the number of defined events to the number of population (as of 30 VI).

TABL. 1 (16). POWIERZCHNIA I LUDNOŚĆ W 2015 R.

Stan w dniu 31 XII

AREA AND POPULATION IN 2015

As of 31 XII

Lp. No.	WYSZCZEGÓLNIENIE SPECIFICATION	Powierzchnia w km <sup>2</sup> Area in km <sup>2</sup>	Ludność				
			ogółem total	mężczyźni males	kobiety females	w wieku przedprodukcyjnym pre-working	
						razem total	w tym kobiety of which females
1	<b>WOJEWÓDZTWO .....</b> <b>VOIVODSHIP</b>	<b>13988</b>	<b>1018075</b>	<b>495674</b>	<b>522401</b>	<b>184524</b>	<b>89947</b>
2	<b>Podregion gorzowski.....</b> <i>Subregion</i>	<b>6113</b>	<b>386119</b>	<b>188594</b>	<b>197525</b>	<b>70640</b>	<b>34332</b>
	<i>Powiaty:</i> <i>Powiats:</i>						
3	GORZOWSKI .....	1214	70929	35127	35802	14029	6830
	<i>Gmina miejska</i> <i>Urban gmina</i>						
4	Kostrzyn nad Odrą .....	46	18031	8864	9167	3503	1639
	<i>Gmina miejsko-wiejska</i> <i>Urban-rural gmina</i>						
5	Witnica .....	279	13062	6373	6689	2498	1239
6	w tym miasto..... <i>of which city</i>	8	6908	3346	3562	1293	646
	<i>Gminy wiejskie:</i> <i>Rural gminas:</i>						
7	Bogdaniec .....	112	7089	3495	3594	1419	714
8	Deszczno .....	168	9339	4668	4671	1911	938
9	Kłodawa .....	235	8298	4110	4188	1744	864
10	Lubiszyn .....	205	6894	3495	3399	1329	653
11	Santok.....	169	8216	4122	4094	1625	783
12	MIĘDZYRZECKI.....	1388	58496	28912	29584	10380	4999
	<i>Gminy miejsko-wiejskie:</i> <i>Urban-rural gminas:</i>						
13	Międzyrzecz .....	315	25113	12275	12838	4457	2125
14	w tym miasto..... <i>of which city</i>	10	18392	8879	9513	3199	1546
15	Skwierzyna .....	285	12372	6047	6325	2116	1049
16	w tym miasto..... <i>of which city</i>	36	9797	4761	5036	1686	827
17	Trzciel .....	178	6537	3291	3246	1202	590
18	w tym miasto..... <i>of which city</i>	3	2475	1211	1264	466	239
	<i>Gminy wiejskie:</i> <i>Rural gminas:</i>						
19	Bledzew .....	247	4465	2243	2222	828	393
20	Przytoczna .....	185	5742	2977	2765	1013	462
21	Pszczew .....	178	4267	2079	2188	764	380



Population aged								Lp. No.
produkcyjnym <i>working</i>			poprodukcyjnym <i>post-working</i>		na 1 km <sup>2</sup> <i>per 1 km<sup>2</sup></i>	na 100 mężczyzn przypada kobiet <i>females per 100 males</i>	w wieku nieprodukcyj- nym na 100 osób w wieku produkcyjnym <i>in non-working age per 100 persons at working age</i>	
razem <i>total</i>	w tym kobiety <i>of which females</i>	z razem w wieku mobilnym <i>of total at mobility age</i>	razem <i>total</i>	w tym kobiety <i>of which females</i>				
<b>642638</b>	<b>300175</b>	<b>404962</b>	<b>190913</b>	<b>132279</b>	<b>73</b>	<b>105</b>	<b>58</b>	1
<b>244222</b>	<b>113883</b>	<b>153232</b>	<b>71257</b>	<b>49310</b>	<b>63</b>	<b>105</b>	<b>58</b>	2
45775	21305	28816	11125	7667	58	102	55	3
11329	5328	7105	3199	2200	391	103	59	4
8499	3975	5361	2065	1475	47	105	54	5
4470	2101	2802	1145	815	838	106	55	6
4486	2082	2873	1184	798	63	103	58	7
6093	2823	3895	1335	910	55	100	53	8
5477	2589	3383	1077	735	35	102	52	9
4500	1995	2790	1065	751	34	97	53	10
5391	2513	3409	1200	798	49	99	52	11
37401	17253	23374	10715	7332	42	102	56	12
15889	7449	10009	4767	3264	80	105	58	13
11503	5419	7214	3690	2548	1793	107	60	14
8004	3714	4913	2252	1562	43	105	55	15
6327	2956	3871	1784	1253	273	106	55	16
4197	1886	2669	1138	770	37	99	56	17
1551	709	1003	458	316	814	104	60	18
2845	1287	1770	792	542	18	99	57	19
3726	1627	2275	1003	676	31	93	54	20
2740	1290	1738	763	518	24	105	56	21

TABL. 1 (16). POWIERZCHNIA I LUDNOŚĆ W 2015 R. (cd.)

Stan w dniu 31 XII

AREA AND POPULATION IN 2015 (cont.)

As of 31 XII

Lp. No.	WYSZCZEGÓLNIENIE SPECIFICATION	Powierzchnia w km <sup>2</sup> Area in km <sup>2</sup>	Ludność				
			ogółem total	mężczyźni males	kobiety females	w wieku przedprodukcyjnym pre-working	
						razem total	w tym kobiety of which females
1	ŚLUBICKI .....	999	47275	23242	24033	8944	4368
	Gminy miejsko-wiejskie: <i>Urban-rural gminas:</i>						
2	Cybinka .....	280	6606	3368	3238	1255	562
3	w tym miasto .....	5	2791	1404	1387	505	233
	<i>of which city</i>						
4	Ośno Lubuskie .....	198	6432	3168	3264	1225	636
5	w tym miasto .....	8	3880	1869	2011	719	373
	<i>of which city</i>						
6	Rzepin .....	191	9964	4946	5018	2001	968
7	w tym miasto .....	11	6666	3248	3418	1253	627
	<i>of which city</i>						
8	Ślubice .....	186	20009	9600	10409	3579	1770
9	w tym miasto .....	19	16918	8051	8867	2923	1461
	<i>of which city</i>						
	Gmina wiejska <i>Rural gmina</i>						
10	Górzycza .....	144	4264	2160	2104	884	432
11	STRZELECKO- DREZDENECKI .....	1248	50061	24661	25400	9415	4641
	Gminy miejsko-wiejskie: <i>Urban-rural gminas:</i>						
12	Dobiegiew .....	351	6688	3317	3371	1121	552
13	w tym miasto .....	6	3095	1498	1597	480	240
	<i>of which city</i>						
14	Drezdenko .....	400	17447	8624	8823	3334	1620
15	w tym miasto .....	11	10377	5035	5342	1857	899
	<i>of which city</i>						
16	Strzelce Krajeńskie .....	319	17357	8459	8898	3301	1656
17	w tym miasto .....	6	10120	4823	5297	1850	919
	<i>of which city</i>						
	Gminy wiejskie: <i>Rural gminas:</i>						
18	Stare Kurowo .....	78	4147	2063	2084	787	375
19	Zwierzyn .....	100	4422	2198	2224	872	438

Population aged								Lp. No.
produkcyjnym <i>working</i>			poprodukcyjnym <i>post-working</i>		na 1 km <sup>2</sup> per 1 km <sup>2</sup>	na 100 mężczyzn przypada kobiet <i>females per 100 males</i>	w wieku nieprodukcyj- nym na 100 osób w wieku produkcyjnym <i>in non-working age per 100 persons at working age</i>	
razem <i>total</i>	w tym kobiety <i>of which females</i>	z razem w wieku mobilnym <i>of total at mobility age</i>	razem <i>total</i>	w tym kobiety <i>of which females</i>				
30593	14276	19209	7738	5389	47	103	55	1
4237	1913	2644	1114	763	24	96	56	2
1786	816	1127	500	338	528	99	56	3
4203	1929	2619	1004	699	33	103	53	4
2538	1206	1577	623	432	484	108	53	5
6313	2904	3984	1650	1146	52	101	58	6
4234	1970	2672	1179	821	584	105	57	7
13067	6271	8177	3363	2368	108	108	53	8
10995	5283	6912	3000	2123	881	110	54	9
2773	1259	1785	607	413	29	97	54	10
31385	14420	19633	9261	6339	40	103	60	11
4209	1900	2544	1358	919	19	102	59	12
1959	906	1175	656	451	544	107	58	13
10816	4954	6916	3297	2249	44	102	61	14
6362	2960	4057	2158	1483	968	106	63	15
10882	5058	6729	3174	2184	54	105	60	16
6310	3023	3856	1960	1355	1827	110	60	17
2626	1211	1646	734	498	53	101	58	18
2852	1297	1798	698	489	44	101	55	19

TABL. 1 (16). POWIERZCHNIA I LUDNOŚĆ W 2015 R. (cd.)

Stan w dniu 31 XII

AREA AND POPULATION IN 2015 (cont.)

As of 31 XII

Lp. No.	WYSZCZEGÓLNIENIE SPECIFICATION	Powierzchnia w km <sup>2</sup> Area in km <sup>2</sup>	Ludność				
			ogółem total	mężczyźni males	kobiety females	w wieku	
						przedprodukcyjnym pre-working	
						razem total	w tym kobiety of which females
1	SULECIŃSKI .....	1178	35596	17680	17916	6709	3301
	Gminy miejsko-wiejskie: <i>Urban-rural gminas:</i>						
2	Lubniewice .....	130	3135	1565	1570	502	233
3	w tym miasto..... <i>of which city</i>	12	2055	1010	1045	323	151
4	Sulęcín .....	320	16023	7894	8129	3009	1479
5	w tym miasto..... <i>of which city</i>	9	10231	4927	5304	1874	923
6	Torzým .....	375	6920	3394	3526	1361	704
7	w tym miasto..... <i>of which city</i>	9	2561	1218	1343	499	254
	Gminy wiejskie: <i>Rural gminas:</i>						
8	Krzeszyce .....	194	4765	2400	2365	928	462
9	Słońsk .....	159	4753	2427	2326	909	423
	Miasto na prawach powiatu <i>City with powiat status</i>						
10	Gorzów Wlkp. ....	86	123762	58972	64790	21163	10193
11	<b>Podregion zielonogórski ....</b> <i>Subregion</i>	<b>7875</b>	<b>631956</b>	<b>307080</b>	<b>324876</b>	<b>113884</b>	<b>55615</b>
	Powiaty: <i>Powiats:</i>						
12	KROŚNIEŃSKI .....	1391	55943	27457	28486	9932	4847
	Gmina miejska <i>Urban gmina</i>						
13	Gubin .....	21	16815	8026	8789	2870	1422
	Gmina miejsko-wiejska <i>Urban-rural gmina</i>						
14	Krosno Odrzańskie.....	212	18157	8825	9332	3163	1549
15	w tym miasto..... <i>of which city</i>	8	11637	5613	6024	1964	942
	Gminy wiejskie: <i>Rural gminas:</i>						
16	Bobrowice .....	185	3203	1566	1637	566	280
17	Bytnica .....	209	2542	1288	1254	476	217
18	Dąbie.....	171	5045	2584	2461	964	476
19	Gubin .....	379	7299	3691	3608	1360	667
20	Maszewo.....	214	2882	1477	1405	533	236

Population aged								Lp. No.
produkcyjnym <i>working</i>			poprodukcyjnym <i>post-working</i>		na 1 km <sup>2</sup> per 1 km <sup>2</sup>	na 100 mężczyzn przypada kobiet <i>females per 100 males</i>	w wieku nieprodukcyj- nym na 100 osób w wieku produkcyjnym <i>in non-working age per 100 persons at working age</i>	
razem <i>total</i>	w tym kobiety <i>of which females</i>	z razem w wieku mobilnym <i>of total at mobility age</i>	razem <i>total</i>	w tym kobiety <i>of which females</i>				
22777	10364	14417	6110	4251	30	101	56	1
2017	911	1234	616	426	24	100	55	2
1299	596	779	433	298	170	103	58	3
10079	4602	6442	2935	2048	50	103	59	4
6367	2984	4026	1990	1397	1195	108	61	5
4468	2050	2779	1091	772	18	104	55	6
1656	796	1000	406	293	281	110	55	7
3069	1381	1941	768	522	25	99	55	8
3144	1420	2021	700	483	30	96	51	9
76291	36265	47783	26308	18332	1444	110	62	10
<b>398416</b>	<b>186292</b>	<b>251730</b>	<b>119656</b>	<b>82969</b>	<b>80</b>	<b>106</b>	<b>59</b>	11
35904	16574	22479	10107	7065	40	104	56	12
10750	5075	6674	3195	2292	813	110	56	13
11496	5332	7235	3498	2451	85	106	58	14
7220	3382	4556	2453	1700	1428	107	61	15
2039	944	1283	598	413	17	105	57	16
1620	735	1019	446	302	12	97	57	17
3342	1488	2069	739	497	30	95	51	18
4825	2179	3079	1114	762	19	98	51	19
1832	821	1120	517	348	13	95	57	20

TABL. 1 (16). POWIERZCHNIA I LUDNOŚĆ W 2015 R. (cd.)

Stan w dniu 31 XII

AREA AND POPULATION IN 2015 (cont.)

As of 31 XII

Lp. No.	WYSZCZEGÓLNIENIE SPECIFICATION	Powierzchnia w km <sup>2</sup> Area in km <sup>2</sup>	Ludność				
			ogółem total	mężczyźni males	kobiety females	w wieku	
						przedprodukcyjnym pre-working	razem total
1	NOWOSOLSKI .....	771	87339	42510	44829	16082	7810
	Gmina miejska <i>Urban gmina</i>						
2	Nowa Sól.....	22	39512	18753	20759	6747	3258
	Gminy miejsko-wiejskie: <i>Urban-rural gminas:</i>						
3	Bytom Odrzański.....	52	5490	2740	2750	1065	493
4	w tym miasto..... <i>of which city</i>	2	4387	2166	2221	825	381
5	Koźuchów.....	179	16158	7883	8275	3036	1542
6	w tym miasto..... <i>of which city</i>	6	9604	4585	5019	1739	894
7	Nowe Miasteczko.....	77	5488	2719	2769	1058	534
8	w tym miasto..... <i>of which city</i>	3	2857	1407	1450	517	260
	Gminy wiejskie: <i>Rural gminas:</i>						
9	Kolsko.....	81	3346	1702	1644	666	326
10	Nowa Sól.....	176	6846	3382	3464	1340	657
11	Otyń.....	92	6892	3513	3379	1392	639
12	Siedlisko.....	92	3607	1818	1789	778	361
13	ŚWIEBODZIŃSKI .....	937	56290	27568	28722	10488	5147
	Gminy miejsko-wiejskie: <i>Urban-rural gminas:</i>						
14	Świebodzin.....	226	30282	14584	15698	5656	2840
15	w tym miasto..... <i>of which city</i>	17	21963	10437	11526	3991	2001
16	Zbąszynek.....	94	8382	4118	4264	1656	793
17	w tym miasto..... <i>of which city</i>	4	5054	2452	2602	937	454
	Gminy wiejskie: <i>Rural gminas:</i>						
18	Lubrza.....	122	3538	1826	1712	677	319
19	Łagów.....	200	5005	2524	2481	792	382
20	Skąpe.....	182	5167	2614	2553	930	416
21	Szczaniec.....	113	3916	1902	2014	777	397

Population aged								Lp. No.
produkcyjnym <i>working</i>			poprodukcyjnym <i>post-working</i>		na 1 km <sup>2</sup> per 1 km <sup>2</sup>	na 100 mężczyzn przypada kobiet <i>females per 100 males</i>	w wieku nieprodukcyj- nym na 100 osób w wieku produkcyjnym <i>in non-working age per 100 persons at working age</i>	
razem <i>total</i>	w tym kobiety <i>of which females</i>	z razem w wieku mobilnym <i>of total at mobility age</i>	razem <i>total</i>	w tym kobiety <i>of which females</i>				
54166	25213	34165	17091	11806	113	105	61	1
24049	11413	14864	8716	6088	1812	111	64	2
3484	1609	2265	941	648	105	100	58	3
2791	1302	1788	771	538	1907	103	57	4
10003	4597	6347	3119	2136	90	105	62	5
5824	2736	3717	2041	1389	1617	109	65	6
3485	1604	2200	945	631	71	102	57	7
1794	819	1118	546	371	868	103	59	8
2077	906	1294	603	412	41	97	61	9
4324	2000	2795	1182	807	39	102	58	10
4447	2022	2911	1053	718	75	96	55	11
2297	1062	1489	532	366	39	98	57	12
35620	16516	22450	10182	7059	60	104	58	13
18930	8895	12023	5696	3963	134	108	60	14
13596	6479	8563	4376	3046	1297	110	62	15
5236	2443	3337	1490	1028	89	104	60	16
3125	1471	2002	992	677	1412	106	62	17
2328	1036	1479	533	357	29	94	52	18
3242	1448	2013	971	651	25	98	54	19
3342	1493	2010	895	644	28	98	55	20
2542	1201	1588	597	416	35	106	54	21

TABL. 1 (16). POWIERZCHNIA I LUDNOŚĆ W 2015 R. (cd.)

Stan w dniu 31 XII

AREA AND POPULATION IN 2015 (cont.)

As of 31 XII

Lp. No.	WYSZCZEGÓLNIENIE SPECIFICATION	Powierzchnia w km <sup>2</sup> Area in km <sup>2</sup>	Ludność				
			ogółem total	mężczyźni males	kobiety females	w wieku	
						przedprodukcyjnym pre-working	razem total
1	WSCHOWSKI .....	624	39297	19431	19866	7763	3758
	Gminy miejsko-wiejskie:						
	<i>Urban-rural gminas:</i>						
2	Stawa .....	327	12630	6291	6339	2610	1267
3	w tym miasto .....	15	4307	2094	2213	776	382
	<i>of which city</i>						
4	Szlichtyngowa .....	100	5088	2573	2515	1051	498
5	w tym miasto .....	2	1317	658	659	259	123
	<i>of which city</i>						
6	Wschowa .....	197	21579	10567	11012	4102	1993
7	w tym miasto .....	9	14217	6832	7385	2560	1235
	<i>of which city</i>						
8	ZIELONOGÓRSKI .....	1350	75219	37098	38121	13825	6797
	Gminy miejsko-wiejskie:						
	<i>Urban-rural gminas:</i>						
9	Babimost .....	93	6251	3092	3159	1175	527
10	w tym miasto .....	4	3943	1946	1997	718	328
	<i>of which city</i>						
11	Czerwieńsk .....	195	9963	4906	5057	1908	953
12	w tym miasto .....	9	4115	2027	2088	722	357
	<i>of which city</i>						
13	Kargowa .....	129	5862	2849	3013	1166	601
14	w tym miasto .....	5	3778	1838	1940	740	378
	<i>of which city</i>						
15	Nowogród Bobrzański .....	260	9454	4710	4744	1723	864
16	w tym miasto .....	15	5147	2545	2602	907	440
	<i>of which city</i>						
17	Sulechów .....	237	26453	12941	13512	4588	2213
18	w tym miasto .....	7	17176	8282	8894	2766	1346
	<i>of which city</i>						
	Gminy wiejskie:						
	<i>Rural gminas:</i>						
19	Bojadła .....	102	3318	1672	1646	601	309
20	Świdnica .....	160	6467	3193	3274	1207	596
21	Trzebiechów .....	81	3405	1729	1676	670	340
22	Zabór .....	93	4046	2006	2040	787	394



Population aged								Lp. No.
produkcyjnym <i>working</i>			poprodukcyjnym <i>post-working</i>		na 1 km <sup>2</sup> per 1 km <sup>2</sup>	na 100 mężczyzn przypada kobiet <i>females per 100 males</i>	w wieku nieprodukcyj- nym na 100 osób w wieku produkcyjnym <i>in non-working age per 100 persons at working age</i>	
razem <i>total</i>	w tym kobiety <i>of which females</i>	z razem w wieku mobilnym <i>of total at mobility age</i>	razem <i>total</i>	w tym kobiety <i>of which females</i>				
24733	11475	15824	6801	4633	63	102	59	1
7856	3629	5008	2164	1443	39	101	61	2
2667	1245	1648	864	586	289	106	61	3
3280	1498	2089	757	519	51	98	55	4
856	388	508	202	148	850	100	54	5
13597	6348	8727	3880	2671	109	104	59	6
8900	4233	5626	2757	1917	1537	108	60	7
48456	22440	30888	12938	8884	56	103	55	8
3938	1861	2515	1138	771	67	102	59	9
2492	1172	1597	733	497	1080	103	58	10
6391	2938	4138	1664	1166	51	103	56	11
2689	1231	1732	704	500	440	103	53	12
3701	1733	2416	995	679	46	106	58	13
2395	1123	1579	643	439	830	106	58	14
6125	2804	3924	1606	1076	36	101	54	15
3293	1530	2087	947	632	352	102	56	16
17087	7998	10773	4778	3301	112	104	55	17
11117	5254	6946	3293	2294	2497	107	55	18
2110	920	1370	607	417	32	98	57	19
4245	1978	2656	1015	700	40	103	52	20
2172	962	1379	563	374	42	97	57	21
2687	1246	1717	572	400	43	102	51	22

TABL. 1 (16). POWIERZCHNIA I LUDNOŚĆ W 2015 R. (dok.)

Stan w dniu 31 XII

AREA AND POPULATION IN 2015 (cont.)

As of 31 XII

Lp. No.	WYSZCZEGÓLNIENIE SPECIFICATION	Powierzchnia w km <sup>2</sup> Area in km <sup>2</sup>	Ludność				
			ogółem total	mężczyźni males	kobiety females	w wieku przedprodukcyjnym pre-working	
						razem total	w tym kobiety of which females
1	ŻAGAŃSKI .....	1132	80997	39490	41507	14273	6879
	Gminy miejskie: Urban gminas:						
2	Gozdnica .....	24	3195	1551	1644	472	229
3	Żagań .....	40	26235	12647	13588	4415	2091
	Gminy miejsko-wiejskie: Urban-rural gminas:						
4	Iłowa .....	153	6990	3390	3600	1227	606
5	w tym miasto .....	9	3978	1902	2076	666	326
	of which city						
6	Małomice .....	80	5321	2605	2716	882	462
7	w tym miasto .....	5	3580	1730	1850	557	294
	of which city						
8	Szprotawa .....	233	21335	10326	11009	3830	1824
9	w tym miasto .....	11	12176	5794	6382	1988	961
	of which city						
	Gminy wiejskie: Rural gminas:						
10	Brzeźnica .....	122	3774	1910	1864	727	338
11	Niegostawice .....	136	4536	2264	2272	899	449
12	Wymiarki .....	63	2356	1112	1244	392	209
13	Żagań .....	281	7255	3685	3570	1429	671
14	ŻARSKI .....	1393	98160	47661	50499	17508	8552
	Gminy miejskie: Urban gminas:						
15	Łęknica .....	16	2531	1236	1295	482	222
16	Żary .....	33	38287	18143	20144	6527	3169
	Gminy miejsko-wiejskie: Urban-rural gminas:						
17	Jasień .....	127	7169	3575	3594	1258	616
18	w tym miasto .....	5	4405	2204	2201	727	346
	of which city						
19	Lubsko .....	183	18968	9295	9673	3363	1638
20	w tym miasto .....	13	14335	6963	7372	2464	1187
	of which city						
	Gminy wiejskie: Rural gminas:						
21	Brody .....	241	3440	1716	1724	643	324
22	Lipinki Łużyckie .....	89	3307	1614	1693	651	333
23	Przewóz .....	178	3224	1611	1613	587	279
24	Trzebień .....	166	5724	2848	2876	1043	506
25	Tuplice .....	66	3159	1534	1625	531	267
26	Żary .....	294	12351	6089	6262	2423	1198
	Miasto na prawach powiatu City with powiat status						
27	Zielona Góra .....	277	138711	65865	72846	24013	11825

Population aged								Lp. No.
produkcyjnym <i>working</i>			poprodukcyjnym <i>post-working</i>		na 1 km <sup>2</sup> per 1 km <sup>2</sup>	na 100 mężczyzn przypada kobiet <i>females per 100 males</i>	w wieku nieprodukcyj- nym na 100 osób w wieku produkcyjnym <i>in non-working age per 100 persons at working age</i>	
razem <i>total</i>	w tym kobiety <i>of which females</i>	z razem w wieku mobilnym <i>of total at mobility age</i>	razem <i>total</i>	w tym kobiety <i>of which females</i>				
51384	23869	31987	15340	10759	72	105	58	1
2052	934	1276	671	481	134	106	56	2
16528	7747	10188	5292	3750	650	107	59	3
4465	2080	2681	1298	914	46	106	57	4
2522	1203	1518	790	547	433	109	58	5
3403	1526	2127	1036	728	67	104	56	6
2306	1047	1448	717	509	667	107	55	7
13370	6308	8365	4135	2877	92	107	60	8
7477	3541	4673	2711	1880	1112	110	63	9
2427	1116	1568	620	410	31	98	56	10
2862	1293	1809	775	530	33	100	58	11
1532	717	936	432	318	37	112	54	12
4745	2148	3037	1081	751	26	97	53	13
62539	29150	39362	18113	12797	70	106	57	14
1670	802	1106	379	271	154	105	52	15
23886	11364	14925	7874	5611	1143	111	60	16
4636	2093	2968	1275	885	57	101	55	17
2827	1276	1800	851	579	920	100	56	18
12018	5542	7498	3587	2493	104	104	58	19
8979	4165	5500	2892	2020	1146	106	60	20
2273	1025	1403	524	375	14	100	51	21
2128	980	1341	528	380	37	105	55	22
2122	969	1308	515	365	18	100	52	23
3673	1666	2381	1008	704	34	101	56	24
2022	941	1254	606	417	48	106	56	25
8111	3768	5178	1817	1296	42	103	52	26
85614	41055	54575	29084	19966	498	111	62	27

TABL. 2 (17). **LUDNOŚĆ WEDŁUG PŁCI ORAZ BIOLOGICZNYCH I EDUKACYJNYCH GRUP WIEKU W 2015 R.**  
 Stan w dniu 31 XII  
*POPULATION BY SEX AND BIOLOGICAL AND EDUCATIONAL AGE GROUPS IN 2015*  
*As of 31 XII*

WYSZCZEGÓLNIENIE SPECIFICATION o – ogółem total k – w tym kobiety of which females	Biologiczne grupy wieku Biological groups of age			Edukacyjne grupy wieku Educational groups of age				
	0–14 lat years	15–64	65 lat i więcej years and more	3–6 lat years	7–12	13–15	16–18	19–24 lata years
<b>WOJEWÓDZTWO.....</b> o	<b>153972</b>	<b>713744</b>	<b>150359</b>	<b>43816</b>	<b>62372</b>	<b>28845</b>	<b>31763</b>	<b>74807</b>
<b>VOIVODSHIP</b> k	<b>75144</b>	<b>355532</b>	<b>91725</b>	<b>21388</b>	<b>30412</b>	<b>14083</b>	<b>15362</b>	<b>36727</b>
miasta..... o	96199	459866	105256	27894	38388	17333	19606	44285
urban areas k	46914	233139	64456	13585	18753	8383	9588	21699
wieś..... o	57773	253878	45103	15922	23984	11512	12157	30522
rural areas k	28230	122393	27269	7803	11659	5700	5774	15028
<b>Podregion gorzowski.....</b> o	<b>59296</b>	<b>270706</b>	<b>56117</b>	<b>16957</b>	<b>24187</b>	<b>10749</b>	<b>11838</b>	<b>28091</b>
Subregion k	<b>28820</b>	<b>134535</b>	<b>34170</b>	<b>8300</b>	<b>11725</b>	<b>5225</b>	<b>5740</b>	<b>13672</b>
Powiaty:								
Powiaty:								
Gorzowski..... o	11684	50491	8754	3256	4930	2235	2441	5742
k	5679	24827	5296	1558	2425	1098	1178	2834
Międzyrzecki..... o	8743	41273	8480	2529	3525	1582	1652	4467
k	4220	20267	5097	1258	1680	764	792	2181
Ślubicki..... o	7451	33720	6104	2072	3150	1369	1593	3709
k	3654	16624	3755	1026	1538	678	753	1747
Strzelecko-drezdenecki..... o	7896	34790	7375	2172	3236	1507	1558	3988
k	3911	17036	4453	1110	1573	737	763	2010
Sulęciński..... o	5690	25033	4873	1644	2298	995	1109	2862
k	2788	12114	3014	794	1136	496	541	1375
Miasto na prawach powiatu City with powiat status								
Gorzów Wlkp..... o	17832	85399	20531	5284	7048	3061	3485	7323
k	8568	43667	12555	2554	3373	1452	1713	3525
<b>Podregion zielonogórski.....</b> o	<b>94676</b>	<b>443038</b>	<b>94242</b>	<b>26859</b>	<b>38185</b>	<b>18096</b>	<b>19925</b>	<b>46716</b>
Subregion k	<b>46324</b>	<b>220997</b>	<b>57555</b>	<b>13088</b>	<b>18687</b>	<b>8858</b>	<b>9622</b>	<b>23055</b>
Powiaty:								
Powiaty:								
Krośniński..... o	8162	39931	7850	2290	3313	1583	1841	4467
k	3977	19701	4808	1139	1609	761	907	2235
Nowosolski..... o	13453	60398	13488	3854	5479	2535	2763	6691
k	6570	30056	8203	1868	2666	1268	1305	3313
Świebodziński..... o	8726	39532	8032	2467	3480	1639	1844	4390
k	4278	19535	4909	1182	1731	792	890	2190
Wschowski..... o	6459	27447	5391	1739	2630	1342	1289	3256
k	3124	13519	3223	833	1256	682	605	1570
Zielonogórski..... o	11412	53719	10088	3157	4565	2315	2468	6044
k	5648	26439	6034	1531	2282	1143	1174	3009
Żagański..... o	11771	57091	12135	3283	4888	2431	2540	6069
k	5696	28257	7554	1576	2369	1155	1202	3028
Żarski..... o	14542	69429	14189	4041	6043	2853	3120	7705
k	7111	34515	8873	2000	2933	1393	1514	3773
Miasto na prawach powiatu City with powiat status								
Zielona Góra..... o	20151	95491	23069	6028	7787	3398	4060	8094
k	9920	48975	13951	2959	3841	1664	2025	3937

TABL. 3 (18). RUCH NATURALNY LUDNOŚCI W 2015 R.  
VITAL STATISTICS IN 2015

WYSZCZEGÓLNIENIE SPECIFICATION	Małżeń- stwa <i>Marriages</i>	Urodze- nia żywe <i>Live births</i>	Zgony <i>Deaths</i>		Przyrost naturalny <i>Natural increase</i>	Małżeń- stwa <i>Marria- ges</i>	Urodze- nia żywe <i>Live births</i>	Zgony <i>Deaths</i>		Przyrost natural- ny <i>Natural increase</i>
			ogó- łem <i>total</i>	w tym niemow- lą <i>of which infants</i>				ogó- łem <i>total</i>	w tym niemow- lą <sup>a</sup> <i>of which infants<sup>a</sup></i>	
<b>WOJEWÓDZTWO.. VOIVODSHIP</b>	<b>5040</b>	<b>9420</b>	<b>10156</b>	<b>39</b>	<b>-736</b>	<b>4,94</b>	<b>9,24</b>	<b>9,96</b>	<b>4,14</b>	<b>-0,72</b>
<b>Podregion gorzowski.... Subregion</b>	<b>1929</b>	<b>3580</b>	<b>3765</b>	<b>20</b>	<b>-185</b>	<b>4,99</b>	<b>9,26</b>	<b>9,74</b>	<b>5,59</b>	<b>-0,48</b>
Powiaty: <i>Powiaty:</i>										
GORZOWSKI .....	348	649	642	2	7	4,91	9,15	9,06	3,08	0,10
Gmina miejska <i>Urban gmina</i>										
Kostrzyn nad Odrą .....	99	184	180	-	4	5,47	10,17	9,95	x	0,22
Gmina miejsko-wiejska <i>Urban-rural gmina</i>										
Witnica .....	63	117	136	-	-19	4,82	8,94	10,40	x	-1,45
w tym miasto .....	44	60	53	-	7	6,37	8,68	7,67	x	1,01
<i>of which city</i>										
Gminy wiejskie: <i>Rural gminas:</i>										
Bogdaniec .....	34	57	70	1	-13	4,77	8,00	9,83	17,54	-1,83
Deszczno .....	40	81	59	-	22	4,34	8,78	6,39	x	2,38
Kłodawa .....	35	73	66	-	7	4,24	8,84	7,99	x	0,85
Lubiszyn .....	41	63	71	1	-8	5,92	9,10	10,26	15,87	-1,16
Santok .....	36	74	60	-	14	4,39	9,03	7,32	x	1,71
MIĘDZYRZECKI .....	291	547	590	8	-43	4,97	9,34	10,07	14,63	-0,73
Gminy miejsko-wiejskie: <i>Urban-rural gminas:</i>										
Międzyrzecz .....	130	234	256	2	-22	5,17	9,30	10,18	8,55	-0,87
w tym miasto .....	91	171	195	1	-24	4,93	9,26	10,56	5,85	-1,30
<i>of which city</i>										
Skwierzyna .....	51	109	132	3	-23	4,13	8,83	10,70	27,52	-1,86
w tym miasto .....	41	76	94	3	-18	4,20	7,79	9,63	39,47	-1,84
<i>of which city</i>										
Trzciel .....	38	64	73	-	-9	5,77	9,71	11,08	x	-1,37
w tym miasto .....	17	29	31	-	-2	6,79	11,58	12,38	x	-0,80
<i>of which city</i>										
Gminy wiejskie: <i>Rural gminas:</i>										
Bledzew .....	26	39	41	-	-2	5,79	8,68	9,13	x	-0,45
Przytoczna .....	28	63	50	3	13	4,88	10,99	8,72	47,62	2,27
Pszczew .....	18	38	38	-	0 <sup>b</sup>	4,21	8,88	8,88	x	x

<sup>a</sup> Na 1000 urodzeń żywych. <sup>b</sup> Oznacza, że liczba urodzeń żywych i zgonów równoważy się.

<sup>a</sup> Per 1000 live births. <sup>b</sup> Means, that the number of live births and deaths is balanced.

TABL. 3 (18). RUCH NATURALNY LUDNOŚCI W 2015 R. (cd.)  
 VITAL STATISTICS IN 2015 (cont.)

WYSZCZEGÓLNIENIE SPECIFICATION	Małże- stwa <i>Marriges</i>	Urodze- nia żywe <i>Live births</i>	Zgony <i>Deaths</i>		Przyrost naturalny <i>Natural increase</i>	Małże- stwa <i>Marriag- es</i>	Urodze- nia żywe <i>Live births</i>	Zgony <i>Deaths</i>		Przyrost natural- ny <i>Natural increase</i>
			ogó- łem <i>total</i>	w tym niemow- lą <i>of which infants</i>				ogó- łem <i>total</i>	w tym niemow- lą <sup>a</sup> <i>of which infants<sup>a</sup></i>	
SŁUBICKI .....	246	423	432	4	-9	5,20	8,94	9,13	9,46	-0,19
Gminy miejsko-wiejskie:										
<i>Urban-rural gminas:</i>										
Cybinka .....	37	58	61	-	-3	5,59	8,76	9,21	x	-0,45
w tym miasto .....	14	27	25	-	2	5,05	9,74	9,02	x	0,72
<i>of which city</i>										
Ośno Lubuskie .....	33	57	56	-	1	5,13	8,86	8,71	x	0,16
w tym miasto .....	17	32	40	-	-8	4,41	8,30	10,38	x	-2,08
<i>of which city</i>										
Rzepin .....	64	95	82	1	13	6,44	9,56	8,25	10,53	1,31
w tym miasto .....	36	53	51	-	2	5,40	7,96	7,66	x	0,30
<i>of which city</i>										
Słubice .....	97	165	188	3	-23	4,84	8,24	9,39	18,18	-1,15
w tym miasto .....	83	142	163	3	-21	4,90	8,39	9,63	21,13	-1,24
<i>of which city</i>										
Gmina wiejska										
<i>Rural gmina</i>										
Górzycza .....	15	48	45	-	3	3,51	11,24	10,54	x	0,70
STRZELECKO- DREZDENECKI .....	271	490	491	3	-1	5,41	9,78	9,80	6,12	-0,02
Gminy miejsko-wiejskie:										
<i>Urban-rural gminas:</i>										
Dobiegiew .....	34	64	82	-	-18	5,07	9,55	12,23	x	-2,69
w tym miasto .....	15	29	48	-	-19	4,82	9,32	15,42	x	-6,10
<i>of which city</i>										
Drezdenko .....	103	174	186	1	-12	5,90	9,97	10,65	5,75	-0,69
w tym miasto .....	67	108	112	-	-4	6,46	10,42	10,80	x	-0,39
<i>of which city</i>										
Strzelce Krajeńskie .....	90	174	136	-	38	5,19	10,03	7,84	x	2,19
w tym miasto .....	45	100	76	-	24	4,45	9,89	7,51	x	2,37
<i>of which city</i>										
Gminy wiejskie:										
<i>Rural gminas:</i>										
Stare Kurowo .....	27	46	49	2	-3	6,48	11,04	11,76	43,48	-0,72
Zwierzyn .....	17	32	38	-	-6	3,83	7,21	8,56	x	-1,35

<sup>a</sup> Na 1000 urodzeń żywych.

<sup>a</sup> Per 1000 live births.

TABL. 3 (18). RUCH NATURALNY LUDNOŚCI W 2015 R. (cd.)  
VITAL STATISTICS IN 2015 (cont.)

WYSZCZEGÓLNIENIE SPECIFICATION	Małżeń- stwa Marriges	Urodze- nia żywe Live births	Zgony Deaths		Przyrost naturalny Natural increase	Małżeń- stwa Marria- ges	Urodze- nia żywe Live births	Zgony Deaths		Przyrost natural- ny Natural increase
			ogó- łem total	w tym niemow- ląt of which infants				ogó- łem total	w tym niemow- ląt <sup>a</sup> of which infants <sup>a</sup>	
SULECIŃSKI .....	182	313	384	1	-71	5,10	8,77	10,75	3,19	-1,99
Gminy miejsko-wiejskie: Urban-rural gminas:										
Lubniewice .....	17	25	35	1	-10	5,37	7,89	11,05	40,00	-3,16
w tym miasto .....	13	15	19	-	-4	6,28	7,25	9,18	x	-1,93
of which city										
Sulecin .....	68	136	178	-	-42	4,22	8,44	11,05	x	-2,61
w tym miasto .....	43	84	115	-	-31	4,19	8,19	11,22	x	-3,02
of which city										
Torzyn .....	50	63	80	-	-17	7,26	9,15	11,62	x	-2,47
w tym miasto .....	20	31	29	-	2	7,81	12,10	11,32	x	0,78
of which city										
Gminy wiejskie: Rural gminas:										
Krzeszyce .....	22	59	37	-	22	4,64	12,44	7,80	x	4,64
Słońsk .....	25	30	54	-	-24	5,21	6,26	11,26	x	-5,00
Miasto na prawach powiatu City with powiat status										
Gorzów Wlkp. ....	591	1158	1226	2	-68	4,76	9,33	9,88	1,73	-0,55
<b>Podregion zielonogórski .....</b>	<b>3111</b>	<b>5840</b>	<b>6391</b>	<b>19</b>	<b>-551</b>	<b>4,92</b>	<b>9,23</b>	<b>10,10</b>	<b>3,25</b>	<b>-0,87</b>
Subregion										
Powiaty: Powiats:										
KROŚNIENSKI .....	308	533	592	2	-59	5,49	9,50	10,55	3,75	-1,05
Gmina miejska Urban gmina										
Gubin .....	102	157	193	1	-36	6,05	9,31	11,45	6,37	-2,14
Gmina miejsko-wiejska Urban-rural gmina										
Krosno Odrzańskie.....	97	164	156	-	8	5,31	8,98	8,54	x	0,44
w tym miasto .....	54	110	98	-	12	4,59	9,35	8,33	x	1,02
of which city										
Gminy wiejskie: Rural gminas:										
Bobrowice .....	14	32	43	-	-11	4,38	10,01	13,45	x	-3,44
Bytnica .....	15	32	34	-	-2	5,85	12,47	13,25	x	-0,78
Dąbie.....	30	54	60	1	-6	5,97	10,75	11,94	18,52	-1,19
Gubin .....	37	69	62	-	7	5,05	9,42	8,46	x	0,96
Maszewo.....	13	25	44	-	-19	4,49	8,63	15,19	x	-6,56

<sup>a</sup> Na 1000 urodzeń żywych.

<sup>a</sup> Per 1000 live births.

TABL. 3 (18). RUCH NATURALNY LUDNOŚCI W 2015 R. (cd.)  
 VITAL STATISTICS IN 2015 (cont.)

WYSZCZEGÓLNIENIE SPECIFICATION	Małże- stwa <i>Marriges</i>	Urodze- nia żywe <i>Live births</i>	Zgony <i>Deaths</i>		Przyrost naturalny <i>Natural increase</i>	Małże- stwa <i>Marriga- ges</i>	Urodze- nia żywe <i>Live births</i>	Zgony <i>Deaths</i>		Przyrost natural- ny <i>Natural increase</i>
			ogó- łem <i>total</i>	w tym niemow- lą <i>of which infants</i>				ogó- łem <i>total</i>	w tym niemow- lą <sup>a</sup> <i>of which infants<sup>a</sup></i>	
NOWOSOLSKI .....	450	794	888	1	-94	5,15	9,08	10,16	1,26	-1,08
Gmina miejska <i>Urban gmina</i>										
Nowa Sól.....	206	338	437	-	-99	5,23	8,58	11,09	x	-2,51
Gminy miejsko-wiejskie: <i>Urban-rural gminas:</i>										
Bytom Odrzański.....	30	49	42	-	7	5,45	8,90	7,63	x	1,27
w tym miasto .....	22	36	34	-	2	4,99	8,16	7,71	x	0,45
<i>of which city</i>										
Kozuchów .....	86	151	193	1	-42	5,31	9,32	11,92	6,62	-2,59
w tym miasto .....	49	78	136	-	-58	5,06	8,06	14,05	x	-5,99
<i>of which city</i>										
Nowe Miasteczko .....	24	62	69	-	-7	4,34	11,21	12,48	x	-1,27
w tym miasto .....	13	30	44	-	-14	4,50	10,38	15,23	x	-4,85
<i>of which city</i>										
Gminy wiejskie: <i>Rural gminas:</i>										
Kolsko .....	12	29	40	-	-11	3,59	8,66	11,95	x	-3,29
Nowa Sól.....	36	69	44	-	25	5,22	10,00	6,37	x	3,62
Otyń .....	41	63	45	-	18	5,98	9,19	6,57	x	2,63
Siedlisko.....	15	33	18	-	15	4,09	9,00	4,91	x	4,09
ŚWIEBODZIŃSKI .....	285	562	558	3	4	5,06	9,97	9,90	5,34	0,07
Gminy miejsko-wiejskie: <i>Urban-rural gminas:</i>										
Świebodzin.....	166	306	304	1	2	5,47	10,08	10,02	3,27	0,07
w tym miasto .....	136	224	218	-	6	6,19	10,19	9,91	x	0,27
<i>of which city</i>										
Zbąszynek.....	42	92	72	1	20	4,99	10,93	8,55	10,87	2,38
w tym miasto .....	28	44	43	1	1	5,52	8,68	8,48	22,73	0,20
<i>of which city</i>										
Gminy wiejskie: <i>Rural gminas:</i>										
Lubrza .....	17	30	38	-	-8	4,85	8,56	10,84	x	-2,28
Łagów .....	23	47	71	1	-24	4,55	9,29	14,03	21,28	-4,74
Skąpe.....	20	51	48	-	3	3,90	9,94	9,35	x	0,58
Szczaniec.....	17	36	25	-	11	4,36	9,23	6,41	x	2,82

<sup>a</sup> Na 1000 urodzeń żywych.

<sup>a</sup> Per 1000 live births.



TABL. 3 (18). RUCH NATURALNY LUDNOŚCI W 2015 R. (cd.)  
VITAL STATISTICS IN 2015 (cont.)

WYSZCZEGÓLNIENIE SPECIFICATION	Małże- stwa <i>Marriages</i>	Urodze- nia żywe <i>Live births</i>	Zgony <i>Deaths</i>		Przyrost naturalny <i>Natural increase</i>	Małże- stwa <i>Marria- ges</i>	Urodze- nia żywe <i>Live births</i>	Zgony <i>Deaths</i>		Przyrost natural- ny <i>Natural increase</i>
			ogó- łem <i>total</i>	w tym niemow- lą <i>of which infants</i>				ogó- łem <i>total</i>	w tym niemow- lą <sup>a</sup> <i>of which infants<sup>a</sup></i>	
WSCHOWSKI.....	195	414	414	3	0 <sup>b</sup>	4,96	10,53	10,53	7,25	x
Gminy miejsko-wiejskie:										
<i>Urban-rural gminas:</i>										
Sława .....	53	144	122	2	22	4,20	11,42	9,68	13,89	1,74
w tym miasto .....	21	38	41	-	-3	4,89	8,84	9,54	x	-0,70
<i>of which city</i>										
Szlichtyngowa .....	33	50	46	-	4	6,53	9,89	9,10	x	0,79
w tym miasto .....	10	10	9	-	1	7,77	7,77	6,99	x	0,78
<i>of which city</i>										
Wschowa .....	109	220	246	1	-26	5,04	10,17	11,37	4,55	-1,20
w tym miasto .....	67	144	176	1	-32	4,71	10,12	12,37	6,94	-2,25
<i>of which city</i>										
ZIELONOGÓRSKI .....	370	723	714	-	9	4,91	9,60	9,48	x	0,12
Gminy miejsko-wiejskie:										
<i>Urban-rural gminas:</i>										
Babimost .....	49	62	66	-	-4	7,77	9,84	10,47	x	-0,63
w tym miasto .....	34	40	43	-	-3	8,54	10,04	10,80	x	-0,75
<i>of which city</i>										
Czerwieńsk.....	42	87	89	-	-2	4,21	8,72	8,92	x	-0,20
w tym miasto .....	23	27	41	-	-14	5,57	6,54	9,93	x	-3,39
<i>of which city</i>										
Kargowa .....	36	81	57	-	24	6,13	13,79	9,71	x	4,09
w tym miasto .....	24	48	31	-	17	6,36	12,72	8,21	x	4,50
<i>of which city</i>										
Nowogród Bobrzański	36	92	89	-	3	3,81	9,73	9,41	x	0,32
w tym miasto .....	20	53	46	-	7	3,89	10,30	8,94	x	1,36
<i>of which city</i>										
Sulechów .....	108	247	248	-	-1	4,09	9,35	9,39	x	-0,04
w tym miasto .....	71	151	146	-	5	4,12	8,76	8,47	x	0,29
<i>of which city</i>										
Gminy wiejskie:										
<i>Rural gminas:</i>										
Bojadła .....	14	36	40	-	-4	4,21	10,83	12,03	x	-1,20
Świdnica.....	46	59	58	-	1	7,10	9,11	8,95	x	0,15
Trzebiechów.....	15	27	35	-	-8	4,40	7,92	10,27	x	-2,35
Zabór.....	24	32	32	-	0 <sup>b</sup>	5,92	7,90	7,90	x	x

<sup>a</sup> Na 1000 urodzeń żywych. <sup>b</sup> Oznacza, że liczba urodzeń żywych i zgonów równoważy się.

<sup>a</sup> Per 1000 live births. <sup>b</sup> Means, that the number of live births and deaths is balanced.

TABL. 3 (18). RUCH NATURALNY LUDNOŚCI W 2015 R. (dok.)  
VITAL STATISTICS IN 2015 (cont.)

WYSZCZEGÓLNIENIE SPECIFICATION	Małżeń- stwa Marriges	Urodze- nia żywe Live births	Zgony Deaths		Przyrost naturalny Natural increase	Małżeń- stwa Marria- ges	Urodze- nia żywe Live births	Zgony Deaths		Przyrost natural- ny Natural increase
			ogó- łem total	w tym niemow- ląt of which infants <sup>a</sup>				ogó- łem total	w tym niemow- ląt <sup>a</sup>	
ŻAGAŃSKI .....	406	670	873	3	-203	5,00	8,25	10,75	4,48	-2,50
Gminy miejskie: <i>Urban gminas:</i>										
Gozdnica .....	14	20	45	-	-25	4,37	6,24	14,05	x	-7,81
Żagań .....	137	240	277	-	-37	5,20	9,10	10,51	x	-1,40
Gminy miejsko-wiejskie: <i>Urban-rural gminas:</i>										
Iłowa .....	31	66	76	3	-10	4,44	9,45	10,88	45,45	-1,43
w tym miasto .....	12	36	46	1	-10	3,02	9,07	11,59	27,78	-2,52
<i>of which city</i>										
Małomice .....	31	44	58	-	-14	5,84	8,29	10,93	x	-2,64
w tym miasto .....	19	25	36	-	-11	5,34	7,03	10,12	x	-3,09
<i>of which city</i>										
Szprotawa .....	102	138	249	-	-111	4,75	6,43	11,60	x	-5,17
w tym miasto .....	60	76	157	-	-81	4,92	6,24	12,88	x	-6,65
<i>of which city</i>										
Gminy wiejskie: <i>Rural gminas:</i>										
Brzeźnica .....	17	35	35	-	0 <sup>b</sup>	4,52	9,30	9,30	x	x
Niegostawice .....	26	35	43	-	-8	5,77	7,77	9,54	x	-1,78
Wymiarki .....	14	30	27	-	3	5,97	12,80	11,52	x	1,28
Żagań .....	34	62	63	-	-1	4,70	8,56	8,70	x	-0,14
ŻARSKI .....	481	824	1042	2	-218	4,89	8,38	10,59	2,43	-2,22
Gminy miejskie: <i>Urban gminas:</i>										
Łęknica .....	12	21	26	-	-5	4,69	8,21	10,17	x	-1,96
Żary .....	194	364	375	2	-11	5,05	9,48	9,77	5,49	-0,29
Gminy miejsko-wiejskie: <i>Urban-rural gminas:</i>										
Jasień .....	34	59	89	-	-30	4,72	8,19	12,36	x	-4,17
w tym miasto .....	23	30	58	-	-28	5,19	6,77	13,10	x	-6,32
<i>of which city</i>										
Lubsko .....	89	152	234	-	-82	4,68	7,99	12,29	x	-4,31
w tym miasto .....	68	104	193	-	-89	4,72	7,22	13,40	x	-6,18
<i>of which city</i>										
Gminy wiejskie: <i>Rural gminas:</i>										
Brody .....	18	18	33	-	-15	5,19	5,19	9,51	x	-4,32
Lipinki Łużyckie .....	10	32	47	-	-15	3,01	9,63	14,14	x	-4,51
Przewóz .....	15	20	36	-	-16	4,66	6,22	11,19	x	-4,98
Trzebień .....	30	41	64	-	-23	5,25	7,18	11,20	x	-4,03
Tuplice .....	17	18	32	-	-14	5,36	5,67	10,09	x	-4,41
Żary .....	62	99	106	-	-7	5,04	8,05	8,62	x	-0,57
Miasto na prawach powiatu <i>City with powiat status</i>										
Zielona Góra .....	616	1320	1310	5	10	4,44	9,51	9,44	3,79	0,07

<sup>a</sup> Na 1000 urodzeń żywych. <sup>b</sup> Oznacza, że liczba urodzeń żywych i zgonów równoważy się.

<sup>a</sup> Per 1000 live births. <sup>b</sup> Means, that the number of live births and deaths is balanced.

TABL. 4 (19). MAŁŻEŃSTWA, ROZWODY I SEPARACJE W 2015 R.  
MARRIAGES, DIVORCES AND SEPARATIONS IN 2015

WYSZCZEGÓLNIENIE SPECIFICATION	Małżeństwa Marriages				Rozwody Divorces			Separacje orzeczone Ruled separations		
	ogółem total	w tym miasta of which cities	z ogółem of total		ogółem total	w tym miasta of which cities	na 1000 ludności per 1000 popula- tion	ogółem total	w tym miasta of which cities	na 10 tys. ludności per 10 thous. popula- tion
			cywilne civil	wyzna- niowe <sup>a</sup> religi- jous <sup>a</sup>						
<b>WOJEWÓDZTWO VOIVODSHIP</b>	<b>5040</b>	<b>3271</b>	<b>2509</b>	<b>2531</b>	<b>2087</b>	<b>1561</b>	<b>2,0</b>	<b>32</b>	<b>24</b>	<b>0,3</b>
<b>Podregion gorzowski</b>	<b>1929</b>	<b>1236</b>	<b>923</b>	<b>1006</b>	<b>761</b>	<b>598</b>	<b>2,0</b>	<b>10</b>	<b>5</b>	<b>0,3</b>
<i>Subregion</i>										
<i>Powiaty:</i>										
<i>Powiats:</i>										
Gorzowski.....	348	143	173	175	105	50	1,5	4	1	0,6
Międzyrzeczki.....	291	149	128	163	93	62	1,6	-	-	x
Słubicki.....	246	150	132	114	78	55	1,6	-	-	x
Strzelecko-drezdenecki	271	127	117	154	80	46	1,6	2	-	0,4
Sulęciński.....	182	76	93	89	56	36	1,6	1	1	0,3
Miasto na prawach powiatu										
<i>City with powiat status</i>										
Gorzów Wlkp. ....	591	591	280	311	349	349	2,8	3	3	0,2
<b>Podregion zielonogórski.....</b>	<b>3111</b>	<b>2035</b>	<b>1586</b>	<b>1525</b>	<b>1326</b>	<b>963</b>	<b>2,1</b>	<b>22</b>	<b>19</b>	<b>0,3</b>
<i>Subregion</i>										
<i>Powiaty:</i>										
<i>Powiats:</i>										
Krośnieński.....	308	156	172	136	114	71	2,0	3	2	0,5
Nowosolski.....	450	290	220	230	171	122	2,0	1	-	0,1
Świebodziński.....	285	164	142	143	125	77	2,2	1	1	0,2
Wschowski.....	195	98	73	122	62	40	1,6	-	-	x
Zielonogórski.....	370	172	180	190	147	76	2,0	2	2	0,3
Żagański.....	406	242	221	185	178	112	2,2	3	2	0,4
Żarski.....	481	297	238	243	220	156	2,2	2	2	0,2
Miasto na prawach powiatu										
<i>City with powiat status</i>										
Zielona Góra.....	616	616	340	276	309	309	2,2	10	10	0,7

<sup>a</sup> Ze skutkami cywilnymi.  
<sup>a</sup> With civil law consequences.

TABL. 5 (20). ZGONY WEDŁUG WYBRANYCH PRZYCZYN W 2014 R.

DEATHS BY SELECTED CAUSES IN 2014

WYSZCZEGÓLNIENIE SPECIFICATION	Ogółem Total	W tym <sup>a</sup> Of which <sup>a</sup>				
		nowotwory neoplasms	choroby układu krążenia diseases of the circula- tory system	choroby układu oddechowego diseases of the respira- tory system	choroby układu trawiennego diseases of the diges- tive system	urazy i zatrucia według zewnętrznej przyczyny injuries and poisonings by external cause
<b>WOJEWÓDZTWO.....</b>	<b>9,4</b>	<b>2,5</b>	<b>3,7</b>	<b>0,3</b>	<b>0,3</b>	<b>0,5</b>
<b>VOIVODSHIP</b>						
miasta .....	9,4	2,6	3,6	0,3	0,4	0,5
<i>urban areas</i>						
wieś .....	9,3	2,3	3,9	0,3	0,2	0,6
<i>rural areas</i>						
<b>Podregion gorzowski .....</b>	<b>9,2</b>	<b>2,5</b>	<b>3,3</b>	<b>0,3</b>	<b>0,3</b>	<b>0,5</b>
<i>Subregion</i>						
Powiaty:						
<i>Powiats:</i>						
Gorzowski.....	8,6	2,1	3,0	0,3	0,2	0,4
Międzyrzecki.....	9,2	2,6	3,6	0,4	0,1	0,6
Słubicki.....	9,5	2,6	3,8	0,4	0,6	0,6
Strzelecko-drezdenecki .....	10,0	2,9	4,1	0,4	0,1	0,5
Sulęciński .....	10,8	2,5	4,6	0,3	0,5	0,6
Miasto na prawach powiatu						
<i>City with powiat status</i>						
Gorzów Wlkp.....	8,7	2,4	2,6	0,3	0,2	0,3
<b>Podregion zielonogórski .....</b>	<b>9,5</b>	<b>2,5</b>	<b>3,9</b>	<b>0,3</b>	<b>0,4</b>	<b>0,6</b>
<i>Subregion</i>						
Powiaty:						
<i>Powiats:</i>						
Krośnieński.....	10,3	2,5	4,5	0,1	0,3	0,8
Nowosolski .....	9,7	2,7	4,1	0,2	0,4	0,7
Świebodziński.....	9,2	2,2	3,8	0,4	0,3	0,3
Wschowski .....	8,8	2,5	3,4	0,3	0,3	0,7
Zielonogórski .....	8,7	2,3	3,5	0,3	0,3	0,5
Żagański.....	10,7	2,8	4,5	0,3	0,5	0,7
Żarski .....	9,7	2,6	4,6	0,3	0,3	0,5
Miasto na prawach powiatu						
<i>City with powiat status</i>						
Zielona Góra.....	8,7	2,5	2,9	0,4	0,3	0,5

a Zgodnie z Międzynarodową Statystyczną Klasyfikacją Chorób i Problemów Zdrowotnych (X Rewizja).

a In accordance with the International Statistical Classification of Diseases and Related Health Problems (X Revision).

TABL. 6 (21). MIGRACJE WEWNĘTRZNE I ZAGRANICZNE LUDNOŚCI NA POBYT STAŁY<sup>a</sup> W 2015 R.INTERNAL AND INTERNATIONAL MIGRATION OF POPULATION FOR PERMANENT RESIDENCE<sup>a</sup> IN 2015

WYSZCZEGÓLNIENIE SPECIFICATION	Napływ <sup>b</sup> Inflow <sup>b</sup>				Odplyw <sup>c</sup> Outflow <sup>c</sup>				Saldo migracji Net migration		Ogólne saldo migracji na 1000 ludności Total net migration per 1000 population
	ogółem total	z miast from urban areas	ze wsi from rural areas	z zagranicy from abroad	ogółem total	do miast to urban areas	na wieś to rural areas	za granicę abroad	ogółem total	w tym zagranicznych of which international	
<b>WOJEWÓDZTWO VOIVODSHIP</b>	<b>11389</b>	<b>6167</b>	<b>4792</b>	<b>430</b>	<b>12945</b>	<b>7143</b>	<b>4709</b>	<b>1093</b>	<b>-1556</b>	<b>-663</b>	<b>-1,53</b>
<b>Podregion gorzowski</b> .....	<b>4474</b>	<b>2302</b>	<b>2010</b>	<b>162</b>	<b>5074</b>	<b>2690</b>	<b>1886</b>	<b>498</b>	<b>-600</b>	<b>-336</b>	<b>-1,55</b>
<i>Subregion</i>											
<i>Powiaty:</i>											
<i>Powiats:</i>											
Gorzowski.....	1141	181	925	35	983	273	617	93	158	-58	2,23
Międzyrzeczki.....	705	339	343	23	840	401	357	82	-135	-59	-2,30
Ślubicki.....	553	333	202	18	630	331	255	44	-77	-26	-1,63
Strzelecko-drezdenecki.....	469	180	276	13	710	275	344	91	-241	-78	-4,81
Sulęciński.....	442	173	264	5	543	204	313	26	-101	-21	-2,83
Miasto na prawach powiatu <i>City with powiat status</i>											
Gorzów Wlkp. ....	1164	1096	x	68	1368	1206	x	162	-204	-94	-1,64
<b>Podregion zielonogórski</b> .....	<b>6915</b>	<b>3865</b>	<b>2782</b>	<b>268</b>	<b>7871</b>	<b>4453</b>	<b>2823</b>	<b>595</b>	<b>-956</b>	<b>-327</b>	<b>-1,51</b>
<i>Subregion</i>											
<i>Powiaty:</i>											
<i>Powiats:</i>											
Krośnieński.....	670	306	346	18	889	411	371	107	-219	-89	-3,90
Nowosolski.....	844	427	395	22	995	622	354	19	-151	3	-1,73
Świebodziński.....	614	271	333	10	727	286	369	72	-113	-62	-2,00
Wschowski.....	374	205	163	6	500	237	249	14	-126	-8	-3,21
Zielonogórski.....	906	265	629	12	1068	509	459	100	-162	-88	-2,15
Żagański.....	879	451	405	23	1204	638	509	57	-325	-34	-4,00
Żarski.....	1031	482	511	38	1395	740	512	143	-364	-105	-3,70
Miasto na prawach powiatu <i>City with powiat status</i>											
Zielona Góra.....	1597	1458	x	139	1093	1010	x	83	504	56	3,63

<sup>a</sup> W przypadku migracji zagranicznych dane dotyczą 2014 r. <sup>b</sup> Zameldowania. <sup>c</sup> Wymeldowania.<sup>a</sup> In case of international migration the data refer to 2014. <sup>b</sup> Registrations. <sup>c</sup> Cancelled registrations.

TABL. 7 (22). MIGRACJE WEWNĘTRZNE LUDNOŚCI NA POBYT STAŁY W 2015 R.  
INTERNAL MIGRATION OF POPULATION FOR PERMANENT RESIDENCE IN 2015

Lp. No.	WYSZCZEGÓLNIENIE SPECIFICATION o – ogółem total k – w tym kobiety of which females	Napływ <sup>a</sup> Inflow <sup>a</sup>								
		ogółem grand total			do miast to urban areas			na wieś to rural areas		
		razem total	z miast from urban areas	ze wsi from rural areas	razem total	z miast from urban areas	ze wsi from rural areas	razem total	z miast from urban areas	ze wsi from rural areas
1	<b>WOJEWÓDZTWO</b>	<b>o 10959</b>	<b>6385</b>	<b>4574</b>	<b>6167</b>	<b>2889</b>	<b>3278</b>	<b>4792</b>	<b>3496</b>	<b>1296</b>
2	<b>VOIVODSHIP</b>	<b>k 5719</b>	<b>3283</b>	<b>2436</b>	<b>3292</b>	<b>1519</b>	<b>1773</b>	<b>2427</b>	<b>1764</b>	<b>663</b>
3	Wewnątrz województwa	o 8207	4614	3593	4328	1680	2648	3879	2934	945
4	Intra voivodship	k 4320	2404	1916	2353	922	1431	1967	1482	485
5	Między województwami	o 2752	1771	981	1839	1209	630	913	562	351
6	Inter voivodships	k 1399	879	520	939	597	342	460	282	178
7	<b>Podregion gorzowski...</b>	<b>o 4312</b>	<b>2474</b>	<b>1838</b>	<b>2302</b>	<b>980</b>	<b>1322</b>	<b>2010</b>	<b>1494</b>	<b>516</b>
8	Subregion	k 2231	1263	968	1226	510	716	1005	753	252
	Powiaty: Powiats:									
9	Gorzowski .....	o 1106	873	233	181	92	89	925	781	144
		k 570	446	124	95	46	49	475	400	75
11	Międzyrzecki .....	o 682	380	302	339	154	185	343	226	117
12		k 346	201	145	181	83	98	165	118	47
13	Słubicki .....	o 535	314	221	333	169	164	202	145	57
14		k 271	168	103	174	93	81	97	75	22
15	Strzelecko-drezdenecki..	o 456	223	233	180	52	128	276	171	105
16		k 245	110	135	106	27	79	139	83	56
17	Sulęciński.....	o 437	229	208	173	58	115	264	171	93
18		k 224	109	115	95	32	63	129	77	52
	Miasto na prawach powiatu City with powiat status									
25	Gorzów Wlkp.....	o 1096	455	641	1096	455	641	x	x	x
26		k 575	229	346	575	229	346	x	x	x
27	<b>Podregion zielonogórski</b>	<b>o 6647</b>	<b>3911</b>	<b>2736</b>	<b>3865</b>	<b>1909</b>	<b>1956</b>	<b>2782</b>	<b>2002</b>	<b>780</b>
28	Subregion	k 3488	2020	1468	2066	1009	1057	1422	1011	411
	Powiaty: Powiats:									
29	Krośnieński .....	o 652	353	299	306	103	203	346	250	96
30		k 333	177	156	156	49	107	177	128	49
31	Nowosolski.....	o 822	509	313	427	201	226	395	308	87
32		k 452	279	173	240	114	126	212	165	47
33	Świebodziński .....	o 604	294	310	271	97	174	333	197	136
34		k 315	152	163	148	58	90	167	94	73
35	Wschowski .....	o 368	180	188	205	75	130	163	105	58
36		k 185	81	104	103	33	70	82	48	34
37	Zielonogórski.....	o 894	642	252	265	128	137	629	514	115
38		k 464	329	135	141	64	77	323	265	58
37	Żagański .....	o 856	458	398	451	204	247	405	254	151
38		k 442	233	209	239	108	131	203	125	78
37	Żarski.....	o 993	588	405	482	214	268	511	374	137
38		k 509	300	209	251	114	137	258	186	72
	Miasto na prawach powiatu City with powiat status									
39	Zielona Góra .....	o 1458	887	571	1458	887	571	x	x	x
40		k 788	469	319	788	469	319	x	x	x

<sup>a</sup> Zameldowania. <sup>b</sup> Wymeldowania.

<sup>a</sup> Registrations. <sup>b</sup> Cancelled registrations.

Odplyw <sup>b</sup> Outflow <sup>b</sup>									Saldo migracji Net migration			Lp. No.
ogółem grand total			z miast from urban areas			ze wsi from rural areas			ogółem total	w miastach in urban areas	na wsi in rural areas	
razem total	z miast from urban areas	ze wsi from rural areas	razem total	z miast from urban areas	ze wsi from rural areas	razem total	z miast from urban areas	ze wsi from rural areas				
<b>11852</b>	<b>6818</b>	<b>5034</b>	<b>7143</b>	<b>3478</b>	<b>3665</b>	<b>4709</b>	<b>3340</b>	<b>1369</b>	<b>-893</b>	<b>-976</b>	<b>83</b>	
<b>6270</b>	<b>3685</b>	<b>2585</b>	<b>3752</b>	<b>1878</b>	<b>1874</b>	<b>2518</b>	<b>1807</b>	<b>711</b>	<b>-551</b>	<b>-460</b>	<b>-91</b>	2
8207	4328	3879	4614	1680	2934	3593	2648	945	x	-286	286	3
4320	2353	1967	2404	922	1482	1916	1431	485	x	-51	51	4
3645	2490	1155	2529	1798	731	1116	692	424	-893	-690	-203	5
1950	1332	618	1348	956	392	602	376	226	-551	-409	-142	6
<b>4576</b>	<b>2533</b>	<b>2043</b>	<b>2690</b>	<b>1193</b>	<b>1497</b>	<b>1886</b>	<b>1340</b>	<b>546</b>	<b>-264</b>	<b>-388</b>	<b>124</b>	7
<b>2396</b>	<b>1364</b>	<b>1032</b>	<b>1389</b>	<b>642</b>	<b>747</b>	<b>1007</b>	<b>722</b>	<b>285</b>	<b>-165</b>	<b>-163</b>	<b>-2</b>	8
890	587	303	273	114	159	617	473	144	216	-92	308	9
470	312	158	147	64	83	323	248	75	100	-52	152	10
758	456	302	401	221	180	357	235	122	-76	-62	-14	11
400	247	153	211	117	94	189	130	59	-54	-30	-24	12
586	369	217	331	175	156	255	194	61	-51	2	-53	13
317	202	115	178	97	81	139	105	34	-46	-4	-42	14
619	363	256	275	136	139	344	227	117	-163	-95	-68	15
348	215	133	151	80	71	197	135	62	-103	-45	-58	16
517	340	177	204	129	75	313	211	102	-80	-31	-49	17
262	172	90	103	68	35	159	104	55	-38	-8	-30	18
1206	418	788	1206	418	788	x	x	x	-110	-110	x	25
599	216	383	599	216	383	x	x	x	-24	-24	x	26
<b>7276</b>	<b>4285</b>	<b>2991</b>	<b>4453</b>	<b>2285</b>	<b>2168</b>	<b>2823</b>	<b>2000</b>	<b>823</b>	<b>-629</b>	<b>-588</b>	<b>-41</b>	27
<b>3874</b>	<b>2321</b>	<b>1553</b>	<b>2363</b>	<b>1236</b>	<b>1127</b>	<b>1511</b>	<b>1085</b>	<b>426</b>	<b>-386</b>	<b>-297</b>	<b>-89</b>	28
782	470	312	411	205	206	371	265	106	-130	-105	-25	29
399	240	159	212	105	107	187	135	52	-66	-56	-10	30
976	629	347	622	353	269	354	276	78	-154	-195	41	31
560	354	206	361	200	161	199	154	45	-108	-121	13	32
655	356	299	286	131	155	369	225	144	-51	-15	-36	33
350	189	161	151	68	83	199	121	78	-35	-3	-32	34
486	318	168	237	135	102	249	183	66	-118	-32	-86	35
260	174	86	114	66	48	146	108	38	-75	-11	-64	36
968	633	335	509	267	242	459	366	93	-74	-244	170	37
526	345	181	274	140	134	252	205	47	-62	-133	71	38
1147	726	421	638	362	276	509	364	145	-291	-187	-104	37
598	384	214	337	193	144	261	191	70	-156	-98	-58	38
1252	674	578	740	353	387	512	321	191	-259	-258	-1	37
654	371	283	387	200	187	267	171	96	-145	-136	-9	38
1010	479	531	1010	479	531	x	x	x	448	448	x	39
527	264	263	527	264	263	x	x	x	261	261	x	40

## DZIAŁ V

### RYNEK PRACY. WYNAGRODZENIA

#### Uwagi ogólne

##### Rynek pracy

1. Dane o **pracujących** dotyczą osób wykonujących pracę przynoszącą im zarobek lub dochód; do pracujących zalicza się:

- 1) osoby zatrudnione na podstawie stosunku pracy (umowa o pracę, powołanie, mianowanie, wybór lub stosunek służbowy);
- 2) pracodawców i pracujących na własny rachunek, a mianowicie:
  - a) właścicieli, współwłaścicieli i dzierżawców gospodarstw indywidualnych w rolnictwie (łącznie z pomagającymi członkami ich rodzin), z pewnymi wyłączeniami w latach 2005-2009; patrz niżej ust. 4,
  - b) właścicieli i współwłaścicieli (łącznie z pomagającymi członkami ich rodzin; z wyłączeniem wspólników spółek, którzy nie pracują w spółce) podmiotów prowadzących działalność gospodarczą poza gospodarstwami indywidualnymi w rolnictwie,
  - c) inne osoby pracujące na własny rachunek, np. osoby wykonujące wolne zawody;
- 3) osoby wykonujące pracę nakładczą;
- 4) agentów (łącznie z pomagającymi członkami ich rodzin oraz osobami zatrudnionymi przez agentów);
- 5) członków spółdzielni produkcji rolniczej (rolniczych spółdzielni produkcyjnych i spółdzielni powstałych na ich bazie oraz spółdzielni kółek rolniczych);
- 6) duchownych pełniących obowiązki duszpasterskie.

**2. Pełnozatrudnieni** są to osoby zatrudnione w pełnym wymiarze czasu pracy obowiązującym w danym zakładzie pracy lub na danym stanowisku pracy, w tym również osoby, które zgodnie z obowiązującymi przepisami pracują w skróconym czasie pracy, np. z tytułu warunków szkodliwych dla zdrowia lub przedłużonym czasie pracy, np. dozorczy mienia; **niepełnozatrudnieni** są to osoby, które zgodnie z umową o pracę pracują stale w niepełnym wymiarze czasu pracy. Niepełnozatrudnieni w głównym miejscu pracy są to osoby, które oświadczyły, że dany zakład jest ich głównym miejscem pracy.

3. Dane dotyczące **pracujących według stanu w dniu 31 XII** podano bez przeliczenia niepełnozatrudnionych na pełnozatrudnionych, przy przyjęciu zasady jednorazowego ujmowania tych osób w głównym miejscu pracy.

## CHAPTER V

### LABOUR MARKET. WAGES AND SALARIES

#### General notes

##### Labour market

1. Data regarding **employment** concern persons performing work providing earnings or income and include:

- 1) employees hired on the basis of an employment contract (labour contract, posting, appointment, election or service relation);
- 2) employers and own-account workers, i.e.:
  - a) owners, co-owners, and leaseholders of private farms in agriculture (including contributing family workers), with some exceptions in 2005-2009; see item 4 below,
  - b) owners and co-owners (including contributing family workers; excluding partners in companies who do not work in them) of entities conducting economic activity excluding private farms in agriculture,
  - c) other self-employed persons, e.g., persons practicing learned professions;
- 3) outworkers;
- 4) agents (including contributing family workers and persons employed by agents);
- 5) members of agricultural production cooperatives, (agricultural producers' cooperatives and cooperatives established on their basis as well as agricultural farmers' cooperatives);
- 6) clergy fulfilling priestly obligations.

**2. Full-time paid employees** are employed persons on a full-time basis, as defined by a given company or for a given position, as well as persons who, in accordance with regulations, work a shortened work-time period, e.g. due to hazardous conditions, or a longer work-time period, e.g. property caretaker. **Part-time paid employees** are persons who, in accordance with labour contracts, regularly work on a part-time basis. **Part-time paid employees in the main workplace** are persons who declared that the given workplace is their main workplace.

3. Data concerning **employment as of 31 XII** are presented without converting part-time paid employees into full-time paid employees, each person being listed once according to the main job.



4. Dane dotyczące **pracujących w gospodarstwach indywidualnych w rolnictwie według stanu w dniu 31 XII** w latach 2002-2009 wyznaczono na podstawie wyników Narodowego Spisu Powszechnego Ludności i Mieszkań oraz Powszechnego Spisu Rolnego 2002 oraz od 2010 r. na podstawie Powszechnego Spisu Rolnego 2010.

Do pracujących w gospodarstwach indywidualnych zaliczono osoby pracujące w gospodarstwach prowadzących działalność rolniczą, przy czym:

- 1) w latach 2005-2009 nie zaliczono osób pracujących:
  - a) w gospodarstwach o powierzchni użytków rolnych powyżej 1 ha produkujących **wyłącznie** na własne potrzeby,
  - b) w gospodarstwach o powierzchni użytków rolnych do 1 ha (łącznie z indywidualnymi właścicielami zwierząt gospodarskich nieposiadającymi użytków rolnych) produkujących **wyłącznie** lub **głównie** na własne potrzeby;
- 2) od 2010 r. ujęto wszystkich pracujących w tych gospodarstwach niezależnie od powierzchni użytków rolnych oraz przeznaczenia produkcji rolniczej (razem z produkującymi **wyłącznie** lub **głównie** na własne potrzeby).

5. Dane dotyczące **przeciętnego zatrudnienia** ujmują wyłącznie zatrudnionych na podstawie stosunku pracy. Informacje dotyczą pracowników pełnozatrudnionych oraz niepełnozatrudnionych w przeliczeniu na pełnozatrudnionych.

6. Dane o pracujących w tabl. 1 prezentowane są według faktycznego (stałego) miejsca pracy pracownika i faktycznie prowadzonej działalności.

7. Dane o **bezrobotnych zarejestrowanych** obejmują osoby, które zgodnie z ustawą z dnia 20 IV 2004 r. o promocji zatrudnienia i instytucjach rynku pracy, obowiązującą od 1 VI 2004 r. (tekst jednolity: Dz.U. z 2015 r. poz. 149, z późniejszymi zmianami), określone są jako bezrobotne.

Pod pojęciem **bezrobotnego** należy rozumieć osobę, która ukończyła 18 lat i nie osiągnęła wieku emerytalnego, jest osobą niezatrudnioną i nie wykonującą innej pracy zarobkowej, zdolną i gotową do podjęcia zatrudnienia w pełnym wymiarze czasu pracy (bądź jeśli jest to osoba niepełnosprawna — zdolna i gotowa do podjęcia zatrudnienia co najmniej w połowie tego wymiaru czasu pracy), nie uczącą się w szkole, z wyjątkiem szkół dla dorosłych (lub przystępującą do egzaminu eksternistycznego z zakresu tej szkoły) lub szkół wyższych w systemie studiów niestacjonarnych, zarejestrowaną we właściwym dla miejsca zameldowania (stałego lub czasowego) powiatowym urzędzie pracy oraz poszukującą zatrudnienia lub innej pracy zarobkowej, z dodatkowymi wyłączeniami dotyczącymi źródeł dochodów, zapisanymi w ustawie.

4. *Data concerning employed persons on private farms in agriculture as of 31 XII in 2002-2009 were estimated on the basis of the results of the Population and Housing Census as well as the Agricultural Census 2002, as well as since 2010 on the basis of the Agricultural Census 2010.*

*The following employed persons on private farms conducting agricultural activity are included in the group of employed persons on private farms, while:*

- 1) *in 2005-2009 are not included the following employed persons:*
  - a) *on farms with the area more than 1 ha of agricultural land producing **exclusively** for their own needs,*
  - b) *on farms with the area to 1 ha of agricultural land (including individual owners of livestock who do not possess agricultural land) producing **exclusively** or **mainly** for their own needs;*
- 2) *since 2010 are included the whole number of employed persons on those farms independently from area of agricultural land as well as from destination of agricultural output (including producing **exclusively** or **mainly** for their own needs).*

5. *Data concerning average paid employment include exclusively employees hired on the basis of an employment contract. Information concerns full- and part-time paid employees in terms of full-time paid employees.*

6. *Data regarding employment in table 1 are presented by permanent places of work and actually conducted business activity.*

7. *Data regarding registered unemployed persons include persons who, in accordance with the Law dated 20 IV 2004 on Promoting Employment and Labour Market Institutions, in force since 1 VI 2004 (unified text: Journal of Laws 2015 item 149, with later amendments), are classified as unemployed.*

*An unemployed person is understood as a person who is at least 18 years old and has not reached the retirement age, is not employed and not performing any other kind of paid work who is capable of work and ready to take full-time employment obligatory for a given job or service (or in case he/she is a disabled person — capable and ready to take work comprising no less than a half of working time), not attending a school with the exception of schools for adults (or taking extra curriculum exam within the scope of this school programme) or tertiary schools in part-time programme, looking for employment or other kind of paid work and registered in a powiat labour office, appropriate for his/her permanent stay, with additional provisions concerning the sources of income, included in the mentioned law.*

**8. Za bezrobotnego zarejestrowanego absolwenta** uważa się osobę w okresie do upływu 12 miesięcy od ukończenia nauki potwierdzonej świadectwem, dyplomem lub innym dokumentem ukończenia szkoły (dotyczy absolwentów z wykształceniem zasadniczym zawodowym, średnim, policealnym lub wyższym), kursów zawodowych trwających co najmniej 24 miesiące lub nabycia uprawnień do wykonywania zawodu przez osoby niepełnosprawne.

**9. Długotrwale bezrobotni zarejestrowani** to osoby pozostające w rejestrze powiatowego urzędu pracy łącznie przez okres ponad 12 miesięcy w okresie ostatnich 2 lat, z wyłączeniem okresów odbywania stażu i przygotowania zawodowego.

**10. Stopę bezrobocia rejestrowanego** obliczono jako stosunek liczby bezrobotnych zarejestrowanych do liczby cywilnej ludności aktywnej zawodowo, tj. bez osób odbywających czynną służbę wojskową oraz pracowników jednostek budżetowych prowadzących działalność w zakresie obrony narodowej i bezpieczeństwa publicznego.

**11. Informacje o wypadkach przy pracy** obejmują wszystkie wypadki przy pracy, jak również wypadki traktowane na równi z wypadkami przy pracy niezależnie od tego, czy wykazana została niezdolność do pracy. Informacje o wypadkach przy pracy w jednostkach budżetowych prowadzących działalność w zakresie obrony narodowej i bezpieczeństwa publicznego dotyczą tylko pracowników cywilnych.

Dane o wypadkach przy pracy, poza gospodarstwami indywidualnymi w rolnictwie, uzyskiwane są ze statystycznej karty wypadku przy pracy.

**Za jeden wypadek przy pracy liczy się wypadek każdej pracującej osoby poszkodowanej w wypadku indywidualnym, jak również w wypadku zbiorowym.**

**12. Za wypadek przy pracy** uważa się nagłe zdarzenie wywołane przyczyną zewnętrzną, powodujące uraz lub śmierć, które nastąpiło w związku z pracą:

- 1) podczas lub w związku z wykonywaniem przez pracownika zwykłych czynności lub poleceń przełożonych oraz czynności na rzecz pracodawcy, nawet bez polecenia;
- 2) w czasie pozostawania pracownika w dyspozycji pracodawcy w drodze między siedzibą pracodawcy a miejscem wykonywania obowiązku wynikającego ze stosunku pracy.

**Na równi z wypadkiem przy pracy**, w zakresie uprawnień do świadczeń określonych w ustawie o ubezpieczeniu społecznym z tytułu wypadków przy pracy i chorób zawodowych, traktuje się wypadek, któremu pracownik uległ:

**8. An registered unemployed school-leaver** is a person who has graduated within the last 12 months any school confirmed by a certificate, diploma or other document of completion of education (concerns school-leavers with basic vocational, secondary, post-secondary or tertiary education), has completed a minimum of 24 months of vocational training courses or disabled persons who acquired qualifications to work in a given occupation.

**9. The registered long-term unemployed** are persons remaining in the register rolls of the powiat labour office for the overall period of over 12 months during the last two years, excluding the periods of undergoing a traineeship and on a job occupational training.

**10. The registered unemployment rate** is calculated as the ratio of the number of registered unemployed persons to the economically active civilian population, i.e., excluding persons in active military service as well as employees of budgetary units conducting activity within the scope of national defence and public safety.

**11. Information regarding accidents at work** includes all accidents at work, as well as accidents treated equally to accidents at work, regardless of proved inability to work. Information regarding accidents at work in budgetary units conducting activity within the scope of national defence and public safety concerns only civilian employees.

Data regarding accidents at work, excluding private farms in agriculture, are obtained from statistical reports of accidents at work.

**Each accident, regardless whether the person injured was injured during an individual or mass accident, is counted as a single accident at work.**

**12. Accident at work** is understood as a sudden event, caused by external reason which leads to injury or death, which happened in connection with work:

- 1) during or in connection with performance of ordinary activities or instructions by the employee and activities for the employers, even without instructions;
- 2) when the employee remains at the disposal of the employer on the way between the seat of the employer and the place of performing the duty, which is a result of work relations.

**Every accident is treated equally to accident at work**, as regards entitlement to benefits defined in the law on social insurance by virtue of accidents at work and occupational diseases if the employee had such accident:

- 1) w czasie podróży służbowej;
- 2) podczas szkolenia w zakresie powszechnej samoobrony;
- 3) przy wykonywaniu zadań zleconych przez działającą u pracodawcy organizację związkową.

Za wypadek przy pracy uważa się również nagle zdarzenie, powodujące uraz lub śmierć, które nastąpiło w okresie ubezpieczenia wypadkowego podczas:

- 1) uprawiania sportu w trakcie zawodów i treningów przez osobę pobierającą stypendium sportowe;
- 2) wykonywania odpłatnie pracy w czasie odbywania kary pozbawienia wolności lub tymczasowego aresztowania;
- 3) pełnienia mandatu posła lub senatora, pobierającego uposażenie;
- 4) sprawowania mandatu posła do Parlamentu Europejskiego wybranego w Rzeczypospolitej Polskiej;
- 5) odbywania — na podstawie skierowania wydanego przez powiatowy urząd pracy lub inny podmiot kierujący — szkolenia lub stażu związanego z pobieraniem przez absolwenta stypendium;
- 6) wykonywania przez członka rolniczej spółdzielni produkcyjnej, spółdzielni kółek rolniczych oraz przez inną osobę traktowaną na równi z członkiem spółdzielni, pracy na rzecz tych spółdzielni;
- 7) wykonywania lub współpracy przy wykonywaniu pracy na podstawie umowy agencyjnej, umowy - zlecenia lub umowy o świadczenie usług;
- 8) wykonywania zwykłych czynności związanych z prowadzeniem lub współpracą przy prowadzeniu działalności pozarolniczej;
- 9) wykonywania przez osobę duchowną czynności religijnych lub czynności związanych z powierzonymi funkcjami duszpasterskimi lub zakonnymi;
- 10) odbywania zastępczych form służby wojskowej;
- 11) nauki w Krajowej Szkole Administracji Publicznej przez słuchaczy pobierających stypendium.

**13. Za ciężki wypadek przy pracy uważa się wypadek, w wyniku którego nastąpiło ciężkie uszkodzenie ciała, a mianowicie: utrata wzroku, słuchu, mowy, zdolności płodzenia lub inne uszkodzenie ciała albo rozstrój zdrowia, naruszające podstawowe funkcje organizmu, a także choroba nieuleczalna lub zagrażająca życiu, trwała choroba psychiczna, trwała, całkowita lub znaczna niezdolność do pracy w zawodzie albo trwałe poważne zeszpecenie lub zniekształcenie ciała.**

- 1) during a business trip;
- 2) during a training within the scope of common self-defence;
- 3) at performing tasks ordered by trade union organizations functioning at the employer.

**Accident at work is also understood as a sudden incident, causing injury or death, which happened within the term of accident insurance during:**

- 1) practising sports during competitions and trainings by a person receiving sport scholarship;
- 2) performance of paid work in the time of serving imprisonment sentences or temporary detentions;
- 3) carrying out a mandate by members of parliament or senate, who receive salaries;
- 4) serving the mandate of the European Parliament member elected in the Republic of Poland;
- 5) stay — on the basis of appointment issues by powiat labour office or other supervising entity — at a training or internship connected with a scholarship received by school-leavers;
- 6) performance of work, by members of agricultural producers' cooperatives, agricultural farmers' cooperatives and by other persons treated equally to members of cooperatives, for the benefit of these cooperatives;
- 7) performance or cooperation at performance of work on the basis of agency agreements, order or services agreements;
- 8) performance of ordinary activities connected with conducting non-agricultural economic activities or cooperation at conducting them;
- 9) performance of religious activities or activities connected with entrusted pastoral or monastic functions by clergymen;
- 10) serving supplementary forms of military service;
- 11) education at the National School of Public Administration by students, who receive scholarships.

**13. A serious accident at work is an accident which results in serious bodily harm, i.e., loss of sight, hearing, speech, fertility, or which results in other bodily harm or in health-related problems, disrupting primary bodily functions, as well as which results in incurable and life-threatening diseases, permanent mental illness, a permanent, total or significant inability to work in the profession or in a permanent significant disfigurement or distortion of the body.**

**14. Za śmiertelny wypadek przy pracy** uważa się wypadek, w wyniku którego nastąpiła śmierć osoby poszkodowanej na miejscu wypadku lub w okresie 6 miesięcy od chwili wypadku.

**15. Informacje o zatrudnionych w warunkach zagrożenia** czynnikami szkodliwymi dla zdrowia opracowano na podstawie sprawozdawczości, przy czym:

- 1) dane obejmują zatrudnionych w jednostkach zaliczanych do sekcji: „Rolnictwo, leśnictwo, łowiectwo i rybactwo” (bez gospodarstw indywidualnych w rolnictwie, łowiectwa i pozyskiwania zwierząt łownych, włączając działalność usługową oraz rybołówstwa w wodach morskich), „Górnictwo i wydobywanie”, „Przetwórstwo przemysłowe”, „Wytwarzanie i zaopatrywanie w energię elektryczną, gaz, parę wodną, gorącą wodę i powietrze do układów klimatyzacyjnych”, „Dostawa wody; gospodarowanie ściekami i odpadami oraz działalność związana z rekultywacją”, „Budownictwo” (bez realizacji projektów budowlanych związanych ze wznoszeniem budynków), „Handel hurtowy i detaliczny; naprawa pojazdów samochodowych, włączając motocykle”, „Transport i gospodarka magazynowa”, „Informacja i komunikacja” (bez działalności związanej z produkcją filmów, nagrań wideo, programów telewizyjnych, nagrań dźwiękowych i muzycznych oraz pozostałej działalności usługowej w zakresie informacji), „Działalność profesjonalna, naukowa i techniczna” (w zakresie badań naukowych i prac rozwojowych oraz działalności weterynaryjnej), „Działalność w zakresie usług administrowania i działalność wspierająca” (w zakresie wynajmu i dzierżawy, działalności organizatorów turystyki, pośredników i agentów w zakresie rezerwacji i działalności z nią związane oraz pozostałego sprzętania), „Edukacja” (w zakresie szkół wyższych), „Opieka zdrowotna i pomoc społeczna” (w zakresie opieki zdrowotnej), „Pozostała działalność usługowa” (w zakresie naprawy i konserwacji komputerów i artykułów użytku osobistego i domowego);
- 2) dane dotyczą osób narażonych na działanie czynników związanych: ze środowiskiem pracy (substancje chemiczne, pyły przemysłowe, hałas, wibracje, gorący lub zimny mikroklimat itp.), z uciążliwością pracy (wymuszona pozycja ciała, niedostateczne oświetlenie stanowisk pracy, nadmierne obciążenie fizyczne itp.) oraz z czynnikami mechanicznymi związanymi z maszynami szczególnie niebezpiecznymi.

**14. A fatal accident at work** is an accident during which the person injured dies at the site of the accident or within a period of 6 months from the date of the accident.

**15. Information regarding persons working in hazardous conditions** i.e., with substances hazardous to health is compiled on the basis of reports:

- 1) data concern persons employed by entities included in the sections: “Agriculture, forestry and fishing” (excluding private farms in agriculture, hunting, trapping and related service activities as well marine fishing), “Mining and quarrying”, “Manufacturing”, “Electricity, gas, steam and air conditioning supply”, “Water supply; sewerage, waste management and remediation activities”, “Construction” (excluding development of building projects), “Wholesale and retail trade; repair of motor vehicles and motorcycles”, “Transportation and storage”, “Information and communication” (excluding motion picture, video and television programme production, sound recording and music publishing activities as well as other information service activities), “Professional, scientific and technical activities” (in the scope of scientific research and development as well as veterinary activities), “Administrative and support service activities” (in the scope of rental and leasing activities, travel agency tour operator as well as other reservation service and related activities and other cleaning activities), “Education” (only tertiary education), “Human health and social work activities” (in the scope of human health activities), “Other service activities” (in the scope of repair of computers and personal and household goods);
- 2) data concern persons exposed to factors connected with the work environment (chemical substances, industrial dusts, noise, vibrations, hot or cold micro-climate, etc.), strenuous work conditions (forced body positioning, threats caused by insufficient lights, excessive physical exertion, etc.) as well as mechanical factors connected with particularly dangerous machinery.

**16. Ocena ryzyka zawodowego** to kompleksowe oszacowanie kombinacji prawdopodobieństwa wystąpienia urazu ciała lub pogorszenia stanu zdrowia i ich ciężkości, w sytuacji zagrożenia, dokonywane w celu wyboru właściwych środków bezpieczeństwa.

Do obliczenia wskaźnika na 1000 zatrudnionych przyjęto liczbę zatrudnionych na podstawie stosunku pracy według stanu w dniu 31 XII z roku badanego.

## Wynagrodzenia

**1. Wynagrodzenia** obejmują wypłaty pieniężne oraz wartość świadczeń w naturze bądź ich ekwiwalenty należne pracownikom z tytułu pracy.

Dane o przeciętnych wynagrodzeniach dotyczą pełnozatrudnionych oraz niepełnozatrudnionych w przeliczeniu na pełnozatrudnionych.

**2. Przeciętne miesięczne wynagrodzenie (nominalne)** przypadające na 1 zatrudnionego obliczono przyjmując:

- wynagrodzenia osobowe, bez wynagrodzeń osób wykonujących pracę nakładczą oraz uczniów, a także osób zatrudnionych za granicą,
- wypłaty z tytułu udziału w zysku i w nadwyżce bilansowej w spółdzielniach,
- dodatkowe wynagrodzenia roczne dla pracowników jednostek sfery budżetowej,
- honoraria wypłacone niektórym grupom pracowników za prace wynikające z umowy o pracę, np. dziennikarzom, realizatorom filmów, programów radiowych i telewizyjnych.

**3.** Dane o wynagrodzeniach podaje się **w ujęciu brutto**, tj. łącznie z zaliczkami na poczet podatku dochodowego od osób fizycznych oraz ze składkami na obowiązkowe ubezpieczenia społeczne (emerytalne, rentowe i chorobowe) płaconymi przez ubezpieczonego pracownika.

**16. Evaluation of occupational risk** is a complex estimation of possibility combination of bodily injury occurrence of health status worsening as well as seriousness of these events, in threatening situation. It is done in order to choose appropriate means for ensuring safety.

The number of employees hired on the basis of an employment contract as of 31 XII from the surveyed year was assumed in calculating the ratio per 1000 paid employees.

## Wages and salaries

**1. Wages and salaries** include monetary payments as well as the value of benefits in kind or their equivalents due to employees for work performed.

Data regarding average wages and salaries concern full-time paid employees as well as part-time paid employees, the wages and salaries of whom have been converted into those of full-time paid employees.

**2. The average monthly (nominal) wages and salaries** per paid employee were calculated assuming:

- personal wages and salaries, excluding wages and salaries of persons engaged in outwork as well as apprentices and persons employed abroad,
- payments from profit and balance surplus in co-operatives,
- annual extra wages and salaries for employees of budgetary sphere entities,
- fees paid to selected groups of employees for performing work in accordance with a labour contract, e.g., to journalists, film producers, radio and television programme producers.

**3.** Data regarding wages and salaries are given **in gross terms**, i.e., including deductions for personal income tax and also employee's contributions to compulsory social security (retirement, pension and illness) paid by the insured employee.

**Rynek pracy**  
**Labour market**
**TABL. 1 (23). PRACUJĄCY<sup>a</sup> W 2015 R.**  
 Stan w dniu 31 XII  
**EMPLOYED PERSONS<sup>b</sup> IN 2015**  
 As of 31 XII

WYSZCZEGÓLNIENIE SPECIFICATION	Pracujący Employed persons		Rolnictwo, leśnictwo, łowiectwo i rybactwo Agriculture, forestry and fishing	Przemysł i budownictwo Industry and construction	Handel; na- prawa pojaz- dów samocho- dowych <sup>1</sup> , trans- port i gospodar- ka magazyno- wa, zakwatero- wanie i gastro- nomia <sup>2</sup> , infor- macja i komu- nikacja Trade; repair of motor vehicles <sup>1</sup> , transportation and storage, accommodation and catering <sup>1</sup> , information and communication	Działalność finansowa i ubezpiecze- niowa, obsługa ryнку nieru- chomości <sup>3</sup> oraz pozostałe usługi <sup>4</sup> Financial and insurance activities, real estate activi- ties and other services <sup>4</sup>
	ogółem total	w tym kobiety of which women				
<b>WOJEWÓDZTWO ..... VOIVODSHIP</b>	<b>222582</b>	<b>113114</b>	<b>6116</b>	<b>86925</b>	<b>47430</b>	<b>82111</b>
<b>Podregion gorzowski ..... Subregion</b>	<b>88378</b>	<b>45449</b>	<b>2252</b>	<b>35837</b>	<b>18040</b>	<b>32249</b>
Powiaty: Powiaty:						
GORZOWSKI .....	13197	6107	528	7641	2120	2908
Gmina miejska Urban gmina						
Kostrzyn nad Odrą .....	7176	3352	99	4930	824	1323
Gmina miejsko-wiejska Urban-rural gmina						
Witnica .....	2205	949	72	1213	442	478
w tym miasto ..... of which city	1548	713	#	1066	#	277
Gminy wiejskie: Rural gminas:						
Bogdaniec .....	603	313	#	211	#	203
Deszczno .....	776	304	28	339	198	211
Kłodawa .....	622	306	103	144	179	196
Lubiszyn .....	688	308	#	240	#	220
Santok .....	1127	575	28	564	258	277
<b>MIEDZYRZECKI .....</b>	<b>11130</b>	<b>5813</b>	<b>410</b>	<b>4849</b>	<b>1878</b>	<b>3993</b>
Gminy miejsko-wiejskie: Urban-rural gminas:						
Międzyrzecz .....	6318	3233	105	2804	918	2491
w tym miasto ..... of which city	5938	3080	#	2662	#	2362
Skwierzyna .....	1871	965	93	597	562	619
w tym miasto ..... of which city	1699	881	77	461	561	600
Trzciel .....	1052	601	63	521	223	245
w tym miasto ..... of which city	381	204	51	147	42	141
Gminy wiejskie: Rural gminas:						
Bledzew .....	216	100	#	56	#	122
Przytoczna .....	1001	441	71	467	148	315
Pszczew .....	672	473	#	404	#	201

<sup>a</sup> Według faktycznego miejsca pracy i rodzaju działalności; bez podmiotów gospodarczych o liczbie pracujących do 9 osób oraz gospodarstw indywidualnych w rolnictwie. <sup>b</sup> Pod pojęciem "pozostałe usługi" należy rozumieć następujące sekcje PKD: „Działalność profesjonalna, naukowa i techniczna”, „Administrowanie i działalność wspierająca”<sup>1a)</sup>, „Administracja publiczna i obrona narodowa; obowiązkowe zabezpieczenia społeczne”; „Edukacja”, „Opieka zdrowotna i pomoc społeczna”, „Działalność związana z kulturą, rozrywką i rekreacją” oraz „Pozostała działalność usługowa”.

<sup>a</sup> By actual workplace and kind of activity; excluding economic entities employing up to 9 persons as well as private farms in agriculture. <sup>b</sup> The term "Other services" refers to the NACE Rev. 2 sections: "Professional, scientific and technical activities", "Administrative and support service activities", "Public administration and defence; compulsory social security", "Education", "Human health and social work activities", "Arts, entertainment and recreation" and "Other service activities".

TABL. 1 (23). PRACUJĄCY<sup>a</sup> W 2015 R. (cd.)  
Stan w dniu 31 XII  
EMPLOYED PERSONS<sup>a</sup> IN 2015 (cd.)  
As of 31 XII

WYSZCZEGÓLNIENIE SPECIFICATION	Pracujący Employed persons		Rolnictwo, leśnictwo, łowiectwo i rybactwo Agriculture, forestry and fishing	Przemysł i budownictwo Industry and construction	Handel; na- prawa pojaz- dów samocho- dowych <sup>b</sup> ; trans- port i gospodar- ka magazyno- wa, zakwatero- wanie i gastro- nomia <sup>b</sup> ; inform- acja i komu- nikacja Trade; repair of motor vehicles <sup>b</sup> ; transportation and storage, accommodation and catering <sup>b</sup> ; information and communication	Działalność finansowa i ubezpiecze- niowa, obsługa ryнку nieru- chomości <sup>b</sup> oraz pozostałe usługi <sup>b</sup> Financial and insurance activities, real estate activi- ties and other services <sup>b</sup>
	ogółem total	w tym kobiety of which women				
SŁUBICKI.....	9619	4832	514	2571	3136	3398
Gminy miejsko-wiejskie: Urban-rural gminas:						
Cybinka .....	949	463	180	437	79	253
w tym miasto .....	650	360	#	319	#	219
of which city						
Ośno Lubuskie.....	894	549	135	262	261	236
w tym miasto .....	748	493	#	#	255	209
of which city						
Rzepin .....	2447	1191	83	989	567	808
w tym miasto .....	2166	1048	#	915	#	708
of which city						
Słubice.....	5010	2466	91	792	2199	1928
w tym miasto .....	4545	2269	16	738	1999	1792
of which city						
Gmina wiejska Rural gmina						
Górzycza .....	319	163	25	91	30	173
STRZELECKO- DREZDENECKI.....	8243	3698	428	3946	1261	2608
Gminy miejsko-wiejskie: Urban-rural gminas:						
Dobiegniew.....	966	425	85	461	192	228
w tym miasto .....	737	329	9	386	120	222
of which city						
Drezdenko .....	3166	1469	208	1447	447	1064
w tym miasto .....	2410	1175	55	1064	395	896
of which city						
Strzelce Krajeńskie.....	3059	1428	89	1402	501	1067
w tym miasto .....	2889	1343	34	1402	450	1003
of which city						
Gminy wiejskie: Rural gminas:						
Stare Kurowo .....	668	221	#	434	#	123
Zwierzyn .....	384	155	#	202	#	126
SULĘCIŃSKI.....	6127	3412	276	1988	1491	2372
Gminy miejsko-wiejskie: Urban-rural gminas:						
Lubniewice.....	244	153	#	#	77	107
w tym miasto .....	#	#	#	#	77	98
of which city						

<sup>a</sup> Według faktycznego miejsca pracy i rodzaju działalności; bez podmiotów gospodarczych o liczbie pracujących do 9 osób oraz gospodarstw indywidualnych w rolnictwie. <sup>b</sup> Pod pojęciem "pozostałe usługi" należy rozumieć następujące sekcje PKD: „Działalność profesjonalna, naukowa i techniczna”, „Administrowanie i działalność wspierająca”<sup>Δ</sup>, „ Administracja publiczna i obrona narodowa; obowiązkowe zabezpieczenia społeczne”; „Edukacja”, „Opieka zdrowotna i pomoc społeczna”, „Działalność związana z kulturą, rozrywką i rekreacją” oraz „Pozostała działalność usługowa”.

<sup>a</sup> By actual workplace and kind of activity; excluding economic entities employing up to 9 persons as well as private farms in agriculture. <sup>b</sup> The term "Other services" refers to the NACE Rev. 2 sections: "Professional, scientific and technical activities", "Administrative and support service activities", "Public administration and defence; compulsory social security", "Education", "Human health and social work activities", "Arts, entertainment and recreation" and "Other service activities".

TABL. 1 (23). **PRACUJĄCY<sup>a</sup> W 2015 R. (cd.)**  
Stan w dniu 31 XII  
**EMPLOYED PERSONS<sup>a</sup> IN 2015 (cont.)**  
As of 31 XII

WYSZCZEGÓLNIENIE SPECIFICATION	Pracujący Employed persons		Rolnictwo, leśnictwo, łowiectwo i rybactwo Agriculture, forestry and fishing	Przemysł i budownictwo Industry and construction	Handel; na- prawa pojaz- dów samocho- dowych <sup>b</sup> , trans- port i gospodar- ka magazyno- wa, zakwatero- wanie i gastro- nomia <sup>b</sup> , inform- acja i komu- nikacja Trade; repair of motor vehicles <sup>b</sup> , transportation and storage, accommodation and catering <sup>b</sup> , information and communication	Działalność finansowa i ubezpiecze- niowa, obsługa rynku nieru- chomości <sup>b</sup> oraz pozostałe usługi <sup>b</sup> Financial and insurance activities, real estate activi- ties and other services <sup>b</sup>
	ogółem total	w tym kobiety of which women				
SULECINSKI (dok.) (cont.)						
Gminy miejsko-wiejskie: (dok.)						
Urban-rural gminas: (cont.)						
Sulecin.....	3726	2190	101	1267	879	1479
w tym miasto ..... of which city	3328	1948	26	1226	871	1205
Torzym.....	978	590	#	#	347	492
w tym miasto ..... of which city	#	#	#	#	140	309
Gminy wiejskie: Rural gminas:						
Krzeszyce.....	568	248	33	325	76	134
Słońsk.....	611	231	31	308	112	160
Miasto na prawach powiatu City with powiat status						
Gorzów Wlkp.....	40062	21587	96	14842	8154	16970
<b>Podregion zielonogórski...</b>	<b>134204</b>	<b>67665</b>	<b>3864</b>	<b>51088</b>	<b>29390</b>	<b>49862</b>
Subregion						
Powiaty: Powiats:						
KROŚNIEŃSKI.....	8144	4082	510	2789	1746	3099
Gmina miejska Urban gmina						
Gubin.....	2467	1355	55	668	725	1019
Gmina miejsko-wiejska Urban-rural gmina						
Krosno Odrzańskie.....	3743	1812	150	1406	767	1420
w tym miasto ..... of which city	3143	1647	#	1111	#	1344
Gminy wiejskie: Rural gminas:						
Bobrowice.....	457	182	81	199	49	128
Bytnica.....	281	143	#	#	#	70
Dąbie.....	398	231	40	120	39	199
Gubin.....	666	286	#	#	138	181
Maszewo.....	132	73	36	#	#	82
NOWOSOLSKI.....	15077	7436	282	7315	2199	5281
Gmina miejska Urban gmina						
Nowa Sól.....	10653	5232	48	5392	1455	3758

<sup>a</sup> Według faktycznego miejsca pracy i rodzaju działalności; bez podmiotów gospodarczych o liczbie pracujących do 9 osób oraz gospodarstw indywidualnych w rolnictwie. <sup>b</sup> Pod pojęciem "pozostałe usługi" należy rozumieć następujące sekcje PKD: „Działalność profesjonalna, naukowa i techniczna”, „Administrowanie i działalność wspierająca”<sup>AT</sup>, „Administracja publiczna i obrona narodowa; obowiązkowe zabezpieczenia społeczne”; „Edukacja”, „Opieka zdrowotna i pomoc społeczna”, „Działalność związana z kulturą, rozrywką i rekreacją” oraz „Pozostała działalność usługowa”.

<sup>a</sup> By actual workplace and kind of activity; excluding economic entities employing up to 9 persons as well as private farms in agriculture. <sup>b</sup> The term "Other services" refers to the NACE Rev. 2 sections: "Professional, scientific and technical activities", "Administrative and support service activities", "Public administration and defence; compulsory social security", "Education", "Human health and social work activities", "Arts, entertainment and recreation" and "Other service activities".



TABL. 1 (23). PRACUJĄCY<sup>a</sup> W 2015 R. (cd.)  
Stan w dniu 31 XII  
EMPLOYED PERSONS<sup>a</sup> IN 2015 (cont.)  
As of 31 XII

WYSZCZEGÓLNIENIE SPECIFICATION	Pracujący Employed persons		Rolnictwo, leśnictwo, łowiectwo i rybactwo Agriculture, forestry and fishing	Przemysł i budownictwo Industry and construction	Handel; na- prawa pojaz- dów samocho- dowych <sup>b</sup> , trans- port i gospodar- ka magazyno- wa, zakwatero- wanie i gastro- nomia <sup>b</sup> , inform- acja i komu- nikacja Trade; repair of motor vehicles <sup>b</sup> , transportation and storage, accommodation and catering <sup>b</sup> , information and communication	Działalność finansowa i ubezpiecze- niowa, obsługa rynków nieru- chomości <sup>b</sup> oraz pozostałe usługi <sup>b</sup> Financial and insurance activities, real estate activi- ties and other services <sup>b</sup>
	ogółem total	w tym kobiety of which women				
NOWOSOLSKI (dok.) (cont.)						
Gminy miejsko-wiejskie:						
Urban-rural gminas:						
Bytom Odrzański .....	621	299	7	401	79	134
w tym miasto .....	489	233	#	293	#	134
of which city						
Koźuchów .....	1560	813	#	540	#	698
w tym miasto .....	1459	749	-	514	301	644
of which city						
Nowe Miasteczko .....	500	277	34	155	149	162
w tym miasto .....	367	227	#	#	110	150
of which city						
Gminy wiejskie:						
Rural gminas:						
Kolsko .....	248	152	#	120	#	100
Nowa Sól .....	776	258	44	514	57	161
Otyń .....	468	257	83	123	90	172
Siedlisko .....	251	148	46	70	39	96
ŚWIEBODZIŃSKI .....	16188	7668	363	8116	3202	4507
Gminy miejsko-wiejskie:						
Urban-rural gminas:						
Świebodzin .....	9545	4777	139	4761	1728	2917
w tym miasto .....	#	#	#	4419	1484	2634
of which city						
Zbąszynek .....	4040	1529	27	2771	803	439
w tym miasto .....	#	#	#	484	701	248
of which city						
Gminy wiejskie:						
Rural gminas:						
Lubrza .....	585	325	24	#	#	#
Łagów .....	688	335	41	201	169	277
Skąpe .....	1045	586	85	#	#	#
Szczaniec .....	285	116	47	60	18	160
WSCHOWSKI .....	7165	3889	883	2751	1277	2254
Gminy miejsko-wiejskie:						
Urban-rural gminas:						
Sława .....	2865	1582	577	1335	414	539
w tym miasto .....	1503	856	54	830	197	422
of which city						

<sup>a</sup> Według faktycznego miejsca pracy i rodzaju działalności; bez podmiotów gospodarczych o liczbie pracujących do 9 osób oraz gospodarstw indywidualnych w rolnictwie. <sup>b</sup> Pod pojęciem "pozostałe usługi" należy rozumieć następujące sekcje PKD: „Działalność profesjonalna, naukowa i techniczna”, „Administrowanie i działalność wspierająca <sup>Δ</sup>”, „ Administracja publiczna i obrona narodowa; obowiązkowe zabezpieczenia społeczne”, „Edukacja”, „Opieka zdrowotna i pomoc społeczna”, „Działalność związana z kulturą, rozrywką i rekreacją” oraz „Pozostała działalność usługowa”.

<sup>a</sup> By actual workplace and kind of activity; excluding economic entities employing up to 9 persons as well as private farms in agriculture. <sup>b</sup> The term "Other services" refers to the NACE Rev. 2 sections: "Professional, scientific and technical activities", "Administrative and support service activities", "Public administration and defence; compulsory social security", "Education", "Human health and social work activities", "Arts, entertainment and recreation" and "Other service activities".

TABL. 1 (23). **PRACUJĄCY<sup>a</sup> W 2015 R. (cd.)**  
Stan w dniu 31 XII  
**EMPLOYED PERSONS<sup>a</sup> IN 2015 (cont.)**  
As of 31 XII

WYSZCZEGÓLNIENIE SPECIFICATION	Pracujący Employed persons		Rolnictwo, leśnictwo, łowiectwo i rybactwo Agriculture, forestry and fishing	Przemysł i budownictwo Industry and construction	Handel; na- prawa pojaz- dów samocho- dowych <sup>b</sup> , trans- port i gospodar- ka magazyno- wa, zakwatero- wanie i gastro- nomia <sup>b</sup> , inform- acja i komu- nikacja Trade; repair of motor vehicles <sup>b</sup> , transportation and storage, accommodation and catering <sup>b</sup> , information and communication	Działalność finansowa i ubezpiecze- niowa, obsługa rynku nieru- chomości <sup>b</sup> oraz pozostałe usługi <sup>b</sup> Financial and insurance activities, real estate activi- ties and other services <sup>b</sup>
	ogółem total	w tym kobiety of which women				
WSCHOWSKI (dok.) (cont.)						
Gminy miejsko-wiejskie: (dok.)						
Urban-rural gminas: (cont.)						
Szlichtyngowa.....	511	298	#	156	#	145
w tym miasto .....	271	138	-	127	38	106
of which city						
Wschowa .....	3789	2009	#	1260	#	1570
w tym miasto .....	3298	1839	38	1053	711	1496
of which city						
ZIELONOGÓRSKI.....	14261	6330	603	6271	3295	4092
Gminy miejsko-wiejskie:						
Urban-rural gminas:						
Babimost .....	1842	698	48	1353	199	242
w tym miasto .....	1701	629	34	1328	138	201
of which city						
Czerwieńsk .....	2493	809	30	660	1419	384
w tym miasto .....	1489	574	-	503	687	299
of which city						
Kargowa .....	1463	734	85	1042	144	192
w tym miasto .....	1207	642	10	907	144	146
of which city						
Nowogród Bobrzański.....	1274	679	76	422	136	640
w tym miasto .....	578	327	#	188	#	247
of which city						
Sulechów .....	4900	2218	140	1930	1018	1812
w tym miasto .....	2868	1662	47	689	641	1491
of which city						
Gminy wiejskie:						
Rural gminas:						
Bojadła .....	308	157	#	86	#	123
Świdnica .....	847	341	92	288	267	200
Trzebiechów .....	699	426	40	#	#	229
Zabór .....	435	268	#	#	83	270
ŻAGAŃSKI .....	10573	5945	342	3865	2350	4016
Gminy miejskie:						
Urban gminas:						
Gozdnica .....	355	169	#	220	#	75
Żagań .....	4623	2729	68	1680	1012	1863

<sup>a</sup> Według faktycznego miejsca pracy i rodzaju działalności; bez podmiotów gospodarczych o liczbie pracujących do 9 osób oraz gospodarstw indywidualnych w rolnictwie. <sup>b</sup> Pod pojęciem "pozostałe usługi" należy rozumieć następujące sekcje PKD: „Działalność profesjonalna, naukowa i techniczna”, „Administrowanie i działalność wspierająca <sup>AP</sup>”, „Administracja publiczna i obrona narodowa; obowiązkowe zabezpieczenia społeczne”; „Edukacja”, „Opieka zdrowotna i pomoc społeczna”, „Działalność związana z kulturą, rozrywką i rekreacją” oraz „Pozostała działalność usługowa”.

<sup>a</sup> By actual workplace and kind of activity; excluding economic entities employing up to 9 persons as well as private farms in agriculture. <sup>b</sup> The term "Other services" refers to the NACE Rev. 2 sections: "Professional, scientific and technical activities", "Administrative and support service activities", "Public administration and defence; compulsory social security", "Education", "Human health and social work activities", "Arts, entertainment and recreation" and "Other service activities".

TABLE 1 (23). **PRACUJĄCY<sup>a</sup> W 2015 R. (dok.)**  
Stan w dniu 31 XII  
**EMPLOYED PERSONS<sup>a</sup> IN 2015 (cont.)**  
As of 31 XII

WYSZCZEGÓLNIENIE SPECIFICATION	Pracujący Employed persons		Rolnictwo, leśnictwo, łowiectwo i rybactwo Agriculture, forestry and fishing	Przemysł i budownictwo Industry and construction	Handel; na- prawa pojaz- dów samocho- dowych <sup>b</sup> , trans- port i gospodar- ka magazyno- wa, zakwatero- wanie i gastro- nomia <sup>b</sup> , inform- acja i komu- nikacja Trade; repair of motor vehicles <sup>b</sup> , transportation and storage, accommodation and catering <sup>b</sup> , information and communication	Działalność finansowa i ubezpiecze- niowa, obsługa ryнку nieru- chomości <sup>b</sup> oraz pozostałe usługi <sup>b</sup> Financial and insurance activities, real estate activi- ties and other services <sup>b</sup>
	ogółem total	w tym kobiety of which women				
<b>ŻAGANSKI (dok.) (cont.)</b>						
Gminy miejsko-wiejskie:						
<i>Urban-rural gminas:</i>						
Łłowa .....	1101	492	11	455	399	236
w tym miasto .....	1020	476	#	446	#	221
of which city						
Małomice .....	445	216	17	221	53	154
w tym miasto .....	373	168	#	216	#	118
of which city						
Szprotawa .....	2947	1712	76	893	788	1190
w tym miasto .....	2245	1379	#	593	#	1015
of which city						
Gminy wiejskie:						
<i>Rural gminas:</i>						
Brzeźnica .....	233	145	#	103	#	108
Niegostawice .....	259	167	36	56	-	167
Wymiarki .....	285	139	40	#	#	87
Żagań .....	325	176	#	98	#	136
<b>ŻARSKI .....</b>	<b>20229</b>	<b>9877</b>	<b>350</b>	<b>10111</b>	<b>3418</b>	<b>6350</b>
Gminy miejskie:						
<i>Urban gminas:</i>						
Łęknica .....	315	213	-	54	134	127
Żary .....	11747	5689	#	5392	#	4011
Gminy miejsko-wiejskie:						
<i>Urban-rural gminas:</i>						
Jasień .....	1137	351	#	820	#	177
w tym miasto .....	1077	321	-	805	114	158
of which city						
Lubsko .....	3713	1977	141	2159	368	1045
w tym miasto .....	3461	1865	73	2020	362	1006
of which city						
Gminy wiejskie:						
<i>Rural gminas:</i>						
Brody .....	245	126	#	#	55	115
Lipinki Łużyckie .....	271	195	#	101	#	90
Przewóz .....	227	105	35	78	22	92
Trzebień .....	482	308	#	#	150	227
Tuplice .....	223	136	#	59	#	106
Żary .....	1869	777	#	#	138	360
Miasto na prawach powiatu						
<i>City with powiat status</i>						
Zielona Góra .....	42567	22438	531	9870	11903	20263

<sup>a</sup> Według faktycznego miejsca pracy i rodzaju działalności; bez podmiotów gospodarczych o liczbie pracujących do 9 osób oraz gospodarstw indywidualnych w rolnictwie. <sup>b</sup> Pod pojęciem "pozostałe usługi" należy rozumieć następujące sekcje PKD: „Działalność profesjonalna, naukowa i techniczna”, „Administrowanie i działalność wspierająca”, „Administracja publiczna i obrona narodowa; obowiązkowe zabezpieczenia społeczne”, „Edukacja”, „Opieka zdrowotna i pomoc społeczna”, „Działalność związana z kulturą, rozrywką i rekreacją” oraz „Pozostała działalność usługowa”.

<sup>a</sup> By actual workplace and kind of activity; excluding economic entities employing up to 9 persons as well as private farms in agriculture. <sup>b</sup> The term "Other services" refers to the NACE Rev. 2 sections: "Professional, scientific and technical activities", "Administrative and support service activities", "Public administration and defence; compulsory social security", "Education", "Human health and social work activities", "Arts, entertainment and recreation" and "Other service activities".

TABL. 2 (24). PRZECIĘTNE ZATRUDNIENIE<sup>a</sup> W 2015 R.  
AVERAGE PAID EMPLOYMENT<sup>a</sup> IN 2015

WYSZCZEGÓLNIENIE SPECIFICATION	Ogółem Total	Rolnictwo, leśnictwo, łowiectwo i rybactwo Agriculture, forestry and fishing	Przemysł i budownictwo Industry and construction	Handel; na- prawa pojaz- dów samocho- dowych <sup>a</sup> , transport i gospodarka magazynowa, zakwaterowa- nie i gastrono- mia <sup>a</sup> , informa- cja i komunika- cja Trade; repair of motor vehi- cles <sup>a</sup> , transpor- tation and storage, accommoda- tion and catering <sup>a</sup> , information and communi- cation	Działalność finansowa i ubezpiecze- niowa, obsługa ryнку nieru- chomości <sup>a</sup> oraz pozostałe usługi <sup>b</sup> Financial and insurance activities, real estate activities and other services <sup>b</sup>
<b>WOJEWÓDZTWO.... VOIVODSHIP</b>	<b>180503</b>	<b>4416</b>	<b>75821</b>	<b>27457</b>	<b>72809</b>
<b>Podregion gorzowski..... Subregion</b>	<b>73730</b>	<b>1631</b>	<b>33777</b>	<b>10532</b>	<b>27790</b>
Powiaty: Powiats:					
Gorzowski.....	10900	301	6601	1516	2483
Międzyrzecki.....	7905	252	3279	957	3417
Słubicki.....	9723	449	4229	1981	3064
Strzelecko-drezdenecki.....	6613	340	3330	768	2174
Sulęciński.....	4737	231	1852	853	1801
Miasto na prawach powiatu City with powiat status					
Gorzów Wlkp. ....	33853	60	14485	4458	14851
<b>Podregion zielonogórski .. Subregion</b>	<b>106773</b>	<b>2785</b>	<b>42044</b>	<b>16925</b>	<b>45019</b>
Powiaty: Powiats:					
Krośnieński.....	6928	476	2786	977	2689
Nowosolski.....	12331	129	6501	1184	4516
Świebodziński.....	11933	367	6226	1237	4104
Wschowski.....	6006	802	2290	978	1936
Zielonogórski.....	9697	467	4441	1227	3562
Żagański.....	8386	243	3169	1562	3411
Żarski.....	14817	174	8214	1396	5034
Miasto na prawach powiatu City with powiat status					
Zielona Góra.....	36675	129	8416	8364	19767

<sup>a</sup> Według faktycznego miejsca pracy i rodzaju działalności; bez podmiotów gospodarczych o liczbie pracujących do 9 osób oraz gospodarstw indywidualnych w rolnictwie; bez zatrudnionych za granicą <sup>b</sup> Pod pojęciem "pozostałe usługi" należy rozumieć następujące sekcje PKD: „Działalność profesjonalna, naukowa i techniczna”, „Administrowanie i działalność wspierająca”, „Administracja publiczna i obrona narodowa; obowiązkowe zabezpieczenia społeczne”, „Edukacja”, „Opieka zdrowotna i pomoc społeczna”, „Działalność związana z kulturą, rozrywką i rekreacją” oraz „Pozostała działalność usługowa”.

<sup>a</sup> By actual workplace and kind of activity; excluding economic entities employing up to 9 persons as well as private farms in agriculture; excluding persons employed abroad. <sup>b</sup> The term "Other services" refers to the NACE Rev. 2 sections: "Professional, scientific and technical activities", "Administrative and support service activities", "Public administration and defence; compulsory social security", "Education", "Human health and social work activities", "Arts, entertainment and recreation" and "Other service activities".

TABL. 3 (25). **BEZROBOTNI ZAREJESTROWANI I STOPA BEZROBOCIA W 2015 R.**  
Stan w dniu 31 XII  
**REGISTERED UNEMPLOYED PERSONS AND UNEMPLOYMENT RATE IN 2015**  
As of 31 XII

WYSZCZEGÓLNIENIE SPECIFICATION	Bezrobotni zarejestrowani <i>Registered unemployed persons</i>						Stopa bezrobocia rejestrowanego w % <i>Registered unemployment rate in %</i>
	ogółem grand total	z liczby ogółem <i>of grand total number</i>					
		zamieszkalii na wsi <i>living in rural areas</i>	dotychczas niepracujący <i>previously not employed</i>	absolwenci <sup>a</sup> <i>school-leavers<sup>a</sup></i>	zwolnieni z przyczyn dotyczących zakładu pracy <i>terminated for company reasons</i>	posiadający prawo do zasiłku <i>possessing benefit rights</i>	
<b>WOJEWÓDZTWO VOIVODSHIP</b>	<b>39348</b>	<b>16899</b>	<b>5363</b>	<b>1501</b>	<b>2307</b>	<b>6731</b>	<b>10,5</b>
<b>Podregion gorzowski.....</b> <i>Subregion</i>	<b>13644</b>	<b>6214</b>	<b>1667</b>	<b>469</b>	<b>818</b>	<b>2599</b>	<b>9,3</b>
<i>Powiaty:</i> <i>Powiats:</i>							
Gorzowski.....	2002	1361	251	70	183	385	8,1
Międzyrzecki.....	3295	1852	381	105	207	617	15,9
Słubicki.....	989	449	115	33	55	172	6,3
Strzelecko-drezdenecki....	3104	1744	447	94	85	558	17,6
Sulęciński.....	1336	808	118	49	59	210	11,7
Miasto na prawach powiatu <i>City with powiat status</i>							
Gorzów Wlkp. ....	2918	-	355	118	229	657	5,1
<b>Podregion zielonogórski.....</b> <i>Subregion</i>	<b>25704</b>	<b>10685</b>	<b>3696</b>	<b>1032</b>	<b>1489</b>	<b>4132</b>	<b>11,3</b>
<i>Powiaty:</i> <i>Powiats:</i>							
Krośnieński.....	2933	1481	453	126	191	522	17,0
Nowosolski.....	5058	2081	812	177	69	860	17,9
Świebodziński.....	2143	1234	368	106	328	389	9,0
Wschowski.....	1605	807	173	73	84	199	12,1
Zielonogórski.....	2893	1798	552	151	160	411	11,1
Żagański.....	3846	1750	401	133	224	729	17,9
Żarski.....	3223	1534	391	113	135	419	9,7
Miasto na prawach powiatu <i>City with powiat status</i>							
Zielona Góra.....	4003	-	546	153	298	603	6,3

<sup>a</sup> Patrz uwagi ogólne, ust. 8 na str. 106.

Źródło: dane Ministerstwa Rodziny, Pracy i Polityki Społecznej.

<sup>a</sup> See general notes, item 8 on page 106.

Source: data of the Ministry of Family, Labour and Social Policy.

TABL. 4 (26). **BEZROBOTNI NOWO ZAREJESTROWANI I WYREJESTROWANI ORAZ OFERTY PRACY W 2015 R.**

NEWLY REGISTERED UNEMPLOYED PERSONS AND PERSONS REMOVED FROM UNEMPLOYMENT ROLLS AS WELL AS JOB OFFERS IN 2015

WYSZCZEGÓLNIENIE SPECIFICATION	Bezrobotni nowo zarejestrowani <sup>a</sup> Newly registered unemployed persons <sup>a</sup>			Bezrobotni wyrejestrowani <sup>a</sup> Persons removed from unemployment rolls <sup>a</sup>			Oferty pracy Job offers	
	ogółem total	z liczby ogółem of total number		ogółem total	z liczby ogółem of total number		w ciągu roku during the year	stan w dniu 31 XII as of 31 XII
		kobiety women	po raz kolejny another time		kobiety women	z tytułu podjęcia pracy received jobs		
<b>WOJEWÓDZTWO VOIVODSHIP</b>	<b>76597</b>	<b>37324</b>	<b>65328</b>	<b>84364</b>	<b>41041</b>	<b>38614</b>	<b>40472</b>	<b>2611</b>
<b>Podregion gorzowski</b> <i>Subregion</i>	<b>29291</b>	<b>13907</b>	<b>24977</b>	<b>31552</b>	<b>15045</b>	<b>14663</b>	<b>15928</b>	<b>584</b>
<i>Powiaty:</i> <i>Powiats:</i>								
Gorzowski .....	4212	2086	3393	4365	2141	2140	2616	205
Międzyrzecki .....	5873	2823	5168	6559	3134	3298	2407	81
Słubicki .....	2866	1312	2424	3134	1422	1286	2219	59
Strzelecko- drezdenecki .....	5773	2890	5155	6269	3132	2948	2324	-
Sulęciński .....	2739	1215	2319	2937	1322	1544	1661	47
Miasto na prawach powiatu <i>City with powiat status</i>								
Gorzów Wlkp. ....	7828	3581	6518	8288	3894	3447	4701	192
<b>Podregion zielonogórski .....</b>	<b>47306</b>	<b>23417</b>	<b>40351</b>	<b>52812</b>	<b>25996</b>	<b>23951</b>	<b>24544</b>	<b>2027</b>
<i>Subregion</i>								
<i>Powiaty:</i> <i>Powiats:</i>								
Krośnieński .....	5044	2318	4375	5361	2481	3016	2254	246
Nowosolski .....	7826	3822	6823	8741	4199	4196	2714	101
Świebodziński .....	3898	1878	3183	4141	1961	1953	2219	107
Wschowski .....	2910	1341	2460	3117	1393	1284	1601	225
Zielonogórski .....	5178	2550	4282	5763	2867	2575	2424	164
Żagański .....	7209	3693	6318	8295	4284	3966	2831	212
Żarski .....	7392	3849	6495	8520	4434	3239	4723	179
Miasto na prawach powiatu <i>City with powiat status</i>								
Zielona Góra .....	7849	3966	6415	8874	4377	3722	5778	793

<sup>a</sup> W ciągu roku.

Ź r ó d ł o: dane Ministerstwa Rodziny, Pracy i Polityki Społecznej.

<sup>a</sup> During the year.

S o u r c e: data of the Ministry of Family, Labour and Social Policy.

TABL. 5 (27). **BEZROBOTNI ZAREJESTROWANI WEDŁUG PŁCI W 2015 R.**  
Stan w dniu 31 XII  
**REGISTERED UNEMPLOYED PERSONS BY SEX IN 2015**  
As of 31 XII

WYSZCZEGÓLNIENIE SPECIFICATION	Ogółem Total	Mężczyźni Men	Kobiety Women
<b>WOJEWÓDZTWO.....</b>	<b>39348</b>	<b>18085</b>	<b>21263</b>
<b>VOIVODSHIP</b>			
<b>Podregion gorzowski .....</b>	<b>13644</b>	<b>6567</b>	<b>7077</b>
<i>Subregion</i>			
<i>Powiaty:</i>			
<i>Powiaty:</i>			
GORZOWSKI .....	2002	911	1091
Gmina miejska			
<i>Urban gmina</i>			
Kostrzyn nad Odrą .....	251	116	135
Gmina miejsko-wiejska			
<i>Urban-rural gmina</i>			
Witnica .....	652	338	314
Gminy wiejskie:			
<i>Rural gminas:</i>			
Bogdaniec .....	178	68	110
Deszczno .....	225	96	129
Kłodawa .....	170	75	95
Lubiszyn .....	237	97	140
Santok .....	289	121	168
MIĘDZYRZECKI .....	3295	1609	1686
Gminy miejsko-wiejskie:			
<i>Urban-rural gminas:</i>			
Międzyrzecz .....	1224	598	626
Skwierzyna .....	709	344	365
Trzciel .....	383	176	207
Gminy wiejskie:			
<i>Rural gminas:</i>			
Bledzew .....	329	173	156
Przytoczna .....	371	183	188
Pszczew .....	279	135	144
SŁUBICKI .....	989	522	467
Gminy miejsko-wiejskie:			
<i>Urban-rural gminas:</i>			
Cybinka .....	191	89	102
Ośno Lubuskie .....	132	73	59
Rzepin .....	212	113	99
Słubice .....	366	201	165
Gmina wiejska			
<i>Rural gmina</i>			
Górzycza .....	88	46	42
STRZELECKO- DREZDENECKI .....	3104	1402	1702
Gminy miejsko-wiejskie:			
<i>Urban-rural gminas:</i>			
Dobiegniew .....	619	306	313
Drezdenko .....	1085	490	595
Strzelce Krajeńskie .....	943	419	524
Gminy wiejskie:			
<i>Rural gminas:</i>			
Stare Kurowo .....	234	97	137
Zwierzyn .....	223	90	133

TABL. 5 (27). **BEZROBOTNI ZAREJESTROWANI WEDŁUG PŁCI W 2015 R. (cd.)**  
Stan w dniu 31 XII  
**REGISTERED UNEMPLOYED PERSONS BY SEX IN 2015 (cont.)**  
As of 31 XII

WYSZCZEGÓLNIENIE SPECIFICATION	Ogółem Total	Mężczyźni Men	Kobiety Women
SULECIŃSKI .....	1336	709	627
Gminy miejsko-wiejskie: <i>Urban-rural gminas:</i>			
Lubniewice .....	139	77	62
Sulęcín .....	594	317	277
Torzym .....	306	168	138
Gminy wiejskie: <i>Rural gminas:</i>			
Krzeszyce .....	157	78	79
Słońsk .....	140	69	71
Miasto na prawach powiatu <i>City with powiat status</i>			
Gorzów Wlkp. ....	2918	1414	1504
<b>Podregion zielonogórski ....</b>	<b>25704</b>	<b>11518</b>	<b>14186</b>
<i>Subregion</i>			
Powiaty: <i>Powiaty:</i>			
KROŚNIEŃSKI .....	2933	1332	1601
Gmina miejska <i>Urban gmina</i>			
Gubin .....	1075	500	575
Gmina miejsko-wiejska <i>Urban-rural gmina</i>			
Krosno Odrzańskie .....	653	305	348
Gminy wiejskie: <i>Rural gminas:</i>			
Bobrowice .....	131	50	81
Bytnica .....	100	31	69
Dąbie .....	271	128	143
Gubin .....	575	266	309
Maszewo .....	128	52	76
NOWOSOLSKI .....	5058	2194	2864
Gmina miejska <i>Urban gmina</i>			
Nowa Sól .....	1954	831	1123
Gminy miejsko-wiejskie: <i>Urban-rural gminas:</i>			
Bytom Odrzański .....	299	101	198
Kozuchów .....	1220	597	623
Nowe Miasteczko .....	359	159	200
Gminy wiejskie: <i>Rural gminas:</i>			
Kolsko .....	166	64	102
Nowa Sól .....	430	185	245
Otyń .....	365	149	216
Siedlisko .....	265	108	157
ŚWIEBODZIŃSKI .....	2143	1017	1126
Gminy miejsko-wiejskie: <i>Urban-rural gminas:</i>			
Świebodzin .....	1161	560	601
Zbąszynek .....	235	97	138
Gminy wiejskie: <i>Rural gminas:</i>			
Lubrza .....	145	74	71
Łagów .....	257	119	138
Skąpe .....	193	96	97
Szczaniec .....	152	71	81



TABL. 5 (27). BEZROBOTNI ZAREJESTROWANI WEDŁUG PŁCI W 2015 R. (dok.)

Stan w dniu 31 XII

REGISTERED UNEMPLOYED PERSONS BY SEX IN 2015 (cont.)

As of 31 XII

WYSZCZEGÓLNIENIE SPECIFICATION	Ogółem Total	Mężczyźni Men	Kobiety Women
WSCHOWSKI.....	1605	655	950
Gminy miejsko-wiejskie:			
<i>Urban-rural gminas:</i>			
Sława.....	437	178	259
Szlichtyngowa.....	240	91	149
Wschowa.....	928	386	542
ZIELONOGÓRSKI.....	2893	1282	1611
Gminy miejsko-wiejskie:			
<i>Urban-rural gminas:</i>			
Babimost.....	144	61	83
Czerwieńsk.....	414	181	233
Kargowa.....	206	85	121
Nowogród Bobrzański.....	408	195	213
Sulechów.....	1018	417	601
Gminy wiejskie:			
<i>Rural gminas:</i>			
Bojadła.....	133	63	70
Swidnica.....	225	102	123
Trzebiechów.....	141	76	65
Zabór.....	204	102	102
ŻAGAŃSKI.....	3846	1733	2113
Gminy miejskie:			
<i>Urban gminas:</i>			
Gozdnica.....	156	61	95
Zagań.....	920	394	526
Gminy miejsko-wiejskie:			
<i>Urban-rural gminas:</i>			
Iłowa.....	368	167	201
Małomice.....	295	166	129
Szprotawa.....	1177	541	636
Gminy wiejskie:			
<i>Rural gminas:</i>			
Brzeźnica.....	197	85	112
Niegostawice.....	306	137	169
Wymiarki.....	125	61	64
Zagań.....	302	121	181
ŻARSKI.....	3223	1472	1751
Gminy miejskie:			
<i>Urban gminas:</i>			
Łęknica.....	71	32	39
Żary.....	750	302	448
Gminy miejsko-wiejskie:			
<i>Urban-rural gminas:</i>			
Jasień.....	367	185	182
Lubsko.....	982	499	483
Gminy wiejskie:			
<i>Rural gminas:</i>			
Brody.....	211	86	125
Lipinki Łużyckie.....	91	33	58
Przewóz.....	114	51	63
Trzebiel.....	163	68	95
Tuplice.....	191	88	103
Żary.....	283	128	155
Miasto na prawach powiatu <i>City with powiat status</i>			
Zielona Góra.....	4003	1833	2170

Źródło: dane Ministerstwa Rodziny, Pracy i Polityki Społecznej.

Source: data of the Ministry of Family, Labour and Social Policy.

TABL. 6 (28). BEZROBOTNI ZAREJESTROWANI WEDŁUG WIEKU I POZIOMU WYKSZTAŁCENIA W 2015 R.

Stan w dniu 31 XII

REGISTERED UNEMPLOYED PERSONS BY AGE AND EDUCATIONAL LEVEL  
IN 2015  
As of 31 XII

WYSZCZEGÓLNIENIE SPECIFICATION	Ogółem Total	W wieku By age					Z liczby ogółem – z wykształceniem Of total number – by educational level				
		24 lata i mniej 24 years and less	25-34	35-44	45-54	55 lat i więcej 55 years and more	wyż- szym tertiary	średnim secondary		zasad- niczym zawo- dowym basic voca- tional	gimna- zjalnym, pod- stawo- wym i nie- pełnym pod- stawo- wym lower second- ary, primary and incom- plete primary
								zawo- do- wym <sup>a</sup> voca- tional <sup>a</sup>	ogólno- kształ- cącym general		
<b>WOJEWÓDZTWO VOIVODSHIP</b>	<b>39348</b>	<b>5357</b>	<b>10479</b>	<b>8371</b>	<b>7300</b>	<b>7841</b>	<b>3882</b>	<b>8117</b>	<b>3605</b>	<b>11815</b>	<b>11929</b>
<b>Podregion gorzowski Subregion</b>	<b>13644</b>	<b>1849</b>	<b>3511</b>	<b>2751</b>	<b>2547</b>	<b>2986</b>	<b>1370</b>	<b>2607</b>	<b>1211</b>	<b>4158</b>	<b>4298</b>
<i>Powiaty:</i>											
<i>Powiaty:</i>											
Gorzowski.....	2002	266	512	365	406	453	196	342	176	559	729
Międzyrzecki.....	3295	467	889	680	579	680	260	679	248	1116	992
Słubicki.....	989	106	198	214	208	263	76	197	90	293	333
Strzelecko-drezdenecki	3104	477	816	626	577	608	201	527	258	1049	1069
Sulęciński.....	1336	208	353	241	253	281	91	252	99	454	440
Miasto na prawach powiatu											
<i>City with powiat status</i>											
Gorzów Wlkp.....	2918	325	743	625	524	701	546	610	340	687	735
<b>Podregion zielonogórski.....</b>	<b>25704</b>	<b>3508</b>	<b>6968</b>	<b>5620</b>	<b>4753</b>	<b>4855</b>	<b>2512</b>	<b>5510</b>	<b>2394</b>	<b>7657</b>	<b>7631</b>
<i>Subregion</i>											
<i>Powiaty:</i>											
<i>Powiaty:</i>											
Krośnieński.....	2933	490	751	623	529	540	202	580	330	951	870
Nowosolski.....	5058	645	1379	1128	981	925	378	1134	437	1521	1588
Świebodziński.....	2143	365	555	424	379	420	181	421	191	733	617
Wschowski.....	1605	257	453	325	295	275	147	324	115	530	489
Zielonogórski.....	2893	459	839	587	505	503	281	558	261	895	898
Żagański.....	3846	494	1057	883	711	701	262	830	343	1188	1223
Żarski.....	3223	426	844	674	611	668	245	689	274	965	1050
Miasto na prawach powiatu											
<i>City with powiat status</i>											
Zielona Góra.....	4003	372	1090	976	742	823	816	974	443	874	896

<sup>a</sup> Łącznie z policealnym.

Źródło: dane Ministerstwa Rodziny, Pracy i Polityki Społecznej.

<sup>a</sup> Including post-secondary education.

Source: data of the Ministry of Family, Labour and Social Policy.

TABL. 7 (29). **BEZROBOTNI ZAREJESTROWANI WEDŁUG CZASU POZOSTAWANIA BEZ PRACY W 2015 R.**  
Stan w dniu 31 XII  
**REGISTERED UNEMPLOYED PERSONS BY DURATION OF UNEMPLOYMENT IN 2015**  
As of 31 XII

WYSZCZEGÓLNIENIE SPECIFICATION	Ogółem Total	Według czasu pozostawania bez pracy <sup>a</sup> By duration of unemployment <sup>a</sup>					
		1 miesiąc i mniej 1 month and less	1-3	3-6	6-12	12-24	powyżej 24 miesiące more than 24 months
<b>WOJEWÓDZTWO ....</b>	<b>39348</b>	<b>5026</b>	<b>9023</b>	<b>6535</b>	<b>6522</b>	<b>5477</b>	<b>6765</b>
<b>VOIVODSHIP</b>							
<b>Podregion gorzowski.....</b>	<b>13644</b>	<b>1939</b>	<b>3151</b>	<b>2331</b>	<b>2352</b>	<b>1784</b>	<b>2087</b>
<i>Subregion</i>							
<i>Powiaty:</i>							
<i>Powiats:</i>							
Gorzowski.....	2002	251	441	352	384	279	295
Międzyrzecki.....	3295	393	695	525	529	433	720
Słubicki.....	989	168	289	160	173	96	103
Strzelecko-drezdenecki.....	3104	428	663	532	560	422	499
Sulęciński.....	1336	163	305	220	242	215	191
Miasto na prawach powiatu							
<i>City with powiat status</i>							
Gorzów Wlkp.....	2918	536	758	542	464	339	279
<b>Podregion zielonogórski ..</b>	<b>25704</b>	<b>3087</b>	<b>5872</b>	<b>4204</b>	<b>4170</b>	<b>3693</b>	<b>4678</b>
<i>Subregion</i>							
<i>Powiaty:</i>							
<i>Powiats:</i>							
Krośnieński.....	2933	382	651	455	439	408	598
Nowosolski.....	5058	585	1068	740	772	716	1177
Świebodziński.....	2143	255	542	414	389	261	282
Wschowski.....	1605	224	323	255	236	233	334
Zielonogórski.....	2893	319	579	492	512	450	541
Żagański.....	3846	469	949	694	702	562	470
Żarski.....	3223	384	816	506	460	446	611
Miasto na prawach powiatu							
<i>City with powiat status</i>							
Zielona Góra.....	4003	469	944	648	660	617	665

<sup>a</sup> Od momentu rejestracji w urzędzie pracy; przedziały zostały domknięte prawostronnie; np. w przedziale 3-6 uwzględniono osoby, które pozostawały bez pracy 3 miesiące i 1 dzień do 6 miesięcy.

Źródło: dane Ministerstwa Rodziny, Pracy i Polityki Społecznej.

<sup>a</sup> From the date of registering in a labour office; intervals were shifted upward, e.g., in the interval 3-6 persons remaining unemployed from 3 months and 1 day to 6 months were included.

Source: data of the Ministry of Family, Labour and Social Policy.

TABL. 8 (30). **BEZROBOTNI ZAREJESTROWANI WEDŁUG STAŻU PRACY W 2015 R.**  
Stan w dniu 31 XII  
**REGISTERED UNEMPLOYED PERSONS BY WORK SENIORITY IN 2015**  
As of 31 XII

WYSZCZEGÓLNIENIE SPECIFICATION	Ogółem Total	Bez stażu pracy No work seniority	Ze stażem <sup>a</sup> With work seniority <sup>a</sup>					powyżej 30 lat more than 30 years
			1 rok i mniej 1 year and less	1-5	5-10	10-20	20-30	
<b>WOJEWÓDZTWO.....</b>	<b>39348</b>	<b>5363</b>	<b>6032</b>	<b>8590</b>	<b>5886</b>	<b>6804</b>	<b>4725</b>	<b>1948</b>
<b>VOIVODSHIP</b>								
<b>Podregion gorzowski .....</b>	<b>13644</b>	<b>1667</b>	<b>1919</b>	<b>3026</b>	<b>2010</b>	<b>2457</b>	<b>1769</b>	<b>796</b>
<i>Subregion</i>								
<i>Powiaty:</i>								
<i>Powiats:</i>								
Gorzowski.....	2002	251	277	435	294	349	272	124
Międzyrzecki.....	3295	381	445	780	498	644	380	167
Słubicki.....	989	115	154	198	114	173	161	74
Strzelecko-drezdenecki .....	3104	447	430	736	487	541	336	127
Sulęciński .....	1336	118	190	318	227	225	189	69
Miasto na prawach powiatu								
<i>City with powiat status</i>								
Gorzów Wlkp.....	2918	355	423	559	390	525	431	235
<b>Podregion zielonogórski .....</b>	<b>25704</b>	<b>3696</b>	<b>4113</b>	<b>5564</b>	<b>3876</b>	<b>4347</b>	<b>2956</b>	<b>1152</b>
<i>Subregion</i>								
<i>Powiaty:</i>								
<i>Powiats:</i>								
Krośnieński.....	2933	453	475	638	433	512	316	106
Nowosolski .....	5058	812	859	1040	771	832	562	182
Świebodziński.....	2143	368	347	431	295	301	270	131
Wschowski .....	1605	173	241	422	260	281	153	75
Zielonogórski .....	2893	552	417	610	402	456	333	123
Żagański.....	3846	401	646	941	635	670	421	132
Żarski .....	3223	391	497	739	473	593	365	165
Miasto na prawach powiatu								
<i>City with powiat status</i>								
Zielona Góra.....	4003	546	631	743	607	702	536	238

<sup>a</sup> Przedziały zostały domknięte prawostronnie, np. w przedziale 1-5 uwzględniono osoby, które pracowały 1 rok i 1 dzień do 5 lat.

Ź r ó d ł o: dane Ministerstwa Rodziny, Pracy i Polityki Społecznej.

<sup>a</sup> Intervals were shifted upward, e.g., in the interval 1-5, persons who worked 1 year and 1 day to 5 years were included.

S o u r c e: data of the Ministry of Family, Labour and Social Policy.

TABL. 9 (31). BEZROBOTNI ZAREJESTROWANI BĘDĄCY W SZCZEGÓLNEJ SYTUACJI NA RYNKU PRACY W 2015 R.  
Stan w dniu 31 XII  
REGISTERED UNEMPLOYED PERSONS WITH A SPECIFIC SITUATION ON THE LABOUR MARKET IN 2015  
As of 31 XII

WYSZCZEGÓLNIENIE SPECIFICATION	Ogółem Grand total	Z liczby ogółem Of grand total number							
		w wieku by age		długotrwale bezrobotni <sup>a</sup> long-term unemployed <sup>a</sup>	osoby unemployed persons				niepełnosprawni disabled
		do 30 roku życia below 30 years of age	powyżej 50 roku życia over 50 years of age		korzystające ze świadczeń pomocy społecznej benefiting from social assistance	posiadające co najmniej jedno dziecko with at least one child			
						do 6 roku życia under 6 years of age	niepełnosprawne do 18 roku życia disabled child under 18 years of age		
razem total	w tym do 25 roku życia below 25 years of age								
<b>WOJEWÓDZTWO VOIVODSHIP</b>	<b>33060</b>	<b>10572</b>	<b>5357</b>	<b>11850</b>	<b>19712</b>	<b>896</b>	<b>5905</b>	<b>63</b>	<b>3479</b>
<b>Podregion gorzowski.....</b>	<b>11329</b>	<b>3637</b>	<b>1849</b>	<b>4417</b>	<b>6301</b>	<b>65</b>	<b>1868</b>	<b>7</b>	<b>1226</b>
<i>Subregion</i>									
<i>Powiaty:</i>									
<i>Powiaty:</i>									
Gorzowski.....	1681	533	266	681	883	1	316	2	215
Międzyrzecki.....	2776	921	467	1011	1804	37	426	2	139
Słubicki.....	793	201	106	392	377	-	88	-	73
Strzelecko-dziedzinecki.....	2644	884	477	902	1633	-	466	2	226
Sulęciński.....	1115	387	208	427	634	27	202	1	127
Miasto na prawach powiatu									
<i>City with powiat status</i>									
Gorzów Wlkp.....	2320	711	325	1004	970	-	370	-	446
<b>Podregion zielonogórski.....</b>	<b>21731</b>	<b>6935</b>	<b>3508</b>	<b>7433</b>	<b>13411</b>	<b>831</b>	<b>4037</b>	<b>56</b>	<b>2253</b>
<i>Subregion</i>									
<i>Powiaty:</i>									
<i>Powiaty:</i>									
Krośnieński.....	2489	868	490	821	1545	149	478	17	283
Nowosolski.....	4379	1304	645	1438	2947	-	843	-	392
Świebodziński.....	1805	637	365	644	952	20	296	9	205
Wschowski.....	1372	491	257	452	862	-	262	3	112
Zielonogórski.....	2426	911	459	766	1427	-	411	-	228
Żagański.....	3224	995	494	1080	1926	662	669	22	304
Żarski.....	2790	847	426	1018	1764	-	606	4	262
Miasto na prawach powiatu									
<i>City with powiat status</i>									
Zielona Góra.....	3246	882	372	1214	1988	-	472	1	467

<sup>a</sup> Pozostający w rejestrze powiatowego urzędu pracy łącznie przez okres ponad 12 miesięcy w okresie ostatnich 2 lat, z wyłączeniem okresów odbywania stażu i przygotowania zawodowego.

Źródło: dane Ministerstwa Rodziny, Pracy i Polityki Społecznej.

<sup>a</sup> Remaining in the register rolls of the powiat labour office for the overall period of over 12 months during the last two years, excluding the periods of undergoing a traineeship and on a job occupational training.

Source: data of the Ministry of Family, Labour and Social Policy.

TABL. 10 (32). POSZKODOWANI W WYPADKACH PRZY PRACY<sup>a</sup> ORAZ LICZBA DNI NIEZDOLNOŚCI DO PRACY SPOWODOWANEJ WYPADKAMI W 2015 R.PERSONS INJURED IN ACCIDENTS AT WORK<sup>a</sup> AS WELL AS THE NUMBER OF DAYS OF INABILITY TO WORK CAUSED BY ACCIDENTS IN 2015

WYSZCZEGÓLNIENIE SPECIFICATION	Poszkodowani Persons injured					Liczba dni niezdolności do pracy Number of days an inability to work	
	ogółem total	w tym kobiety of which women	z liczby ogółem – w wypadkach of total number – in accidents			ogółem total	na 1 po- szkodo- wanego <sup>b</sup> per 1 person injured <sup>b</sup>
			śmiertel- nych fatal	ciężkich serious	lżejszych light		
<b>WOJEWÓDZTWO.....</b>	<b>2342</b>	<b>889</b>	<b>2</b>	<b>10</b>	<b>2330</b>	<b>86492</b>	<b>37</b>
<b>VOIVODSHIP</b>							
<b>Podregion gorzowski .....</b>	<b>824</b>	<b>337</b>	<b>1</b>	<b>4</b>	<b>819</b>	<b>33961</b>	<b>41</b>
<i>Subregion</i>							
<i>Powiaty:</i>							
<i>Powiats:</i>							
Gorzowski.....	127	40	1	-	126	4508	36
Międzyrzecki.....	129	65	-	1	128	4939	38
Słubicki.....	57	21	-	-	57	1589	28
Strzelecko-drezdenecki .....	110	30	-	1	109	4350	40
Sulęciński .....	69	32	-	-	69	3334	48
Miasto na prawach powiatu							
<i>City with powiat status</i>							
Gorzów Wlkp.....	332	149	-	2	330	15241	46
<b>Podregion zielonogórski ...</b>	<b>1518</b>	<b>552</b>	<b>1</b>	<b>6</b>	<b>1511</b>	<b>52531</b>	<b>35</b>
<i>Subregion</i>							
<i>Powiaty:</i>							
<i>Powiats:</i>							
Krośnieński.....	90	40	-	-	90	2766	31
Nowosolski .....	194	75	-	1	193	5650	29
Świebodziński.....	156	66	-	-	156	6173	40
Wschowski .....	93	36	-	-	93	3252	35
Zielonogórski .....	187	65	1	1	185	7350	39
Żagański.....	132	41	-	1	131	4160	32
Żarski .....	218	54	-	1	217	7577	35
Miasto na prawach powiatu							
<i>City with powiat status</i>							
Zielona Góra.....	448	175	-	2	446	15603	35

<sup>a</sup> Zgłoszone w danym roku; bez wypadków w gospodarstwach indywidualnych w rolnictwie. <sup>b</sup> Bez osób poszkodowanych w wypadkach śmiertelnych oraz bez liczby dni niezdolności do pracy dla tych osób.

<sup>a</sup> Registered in a given year; excluding accidents on private farms in agriculture. <sup>b</sup> Excluding persons injured in fatal accidents and without the number of days an inability to work of these persons.

TABL. 11 (33). ZATRUDNIENI W WARUNKACH ZAGROŻENIA<sup>a</sup> W 2015 R.  
 PERSONS WORKING IN HAZARDOUS CONDITIONS<sup>a</sup> IN 2015

WYSZCZEGÓLNIENIE SPECIFICATION	Ogółem Grand total		Zagrożenie Hazard					
			związane connected with				czynniki mechanicznie związane niebezpiecznymi szczególnie niebezpiecznymi connected with mechanical factors related to particularly dangerous machinery	
	ogółem grand total	w tym przez jedną grupę czynników of which one group of factors	ze środowiskiem pracy work environment	w tym przez jedną grupę czynników of which one group of factors	z uciążliwością pracy strenuous conditions	w tym przez jedną grupę czynników of which one group of factors	razem total	w tym przez jedną grupę czynników of which one group of factors
<b>WOJEWÓDZTWO.....</b>	<b>11417</b>	<b>8161</b>	<b>7278</b>	<b>5570</b>	<b>2185</b>	<b>1621</b>	<b>1954</b>	<b>970</b>
<b>VOIVODSHIP</b>								
<b>Podregion gorzowski .....</b>	<b>4058</b>	<b>3128</b>	<b>2967</b>	<b>2363</b>	<b>557</b>	<b>428</b>	<b>534</b>	<b>337</b>
<i>Subregion</i>								
<i>Powiaty:</i>								
<i>Powiats:</i>								
Gorzowski.....	837	624	599	445	109	107	129	72
Międzyrzecki.....	333	239	208	144	45	36	80	59
Słubicki.....	231	170	172	111	2	2	57	57
Strzelecko-drezdenecki .....	790	504	648	413	62	43	80	48
Sulęciński .....	149	105	100	86	-	-	49	19
Miasto na prawach powiatu <i>City with powiat status</i>								
Gorzów Wlkp.....	1718	1486	1240	1164	339	240	139	82
<b>Podregion zielonogórski ...</b>	<b>7359</b>	<b>5033</b>	<b>4311</b>	<b>3207</b>	<b>1628</b>	<b>1193</b>	<b>1420</b>	<b>633</b>
<i>Subregion</i>								
<i>Powiaty:</i>								
<i>Powiats:</i>								
Krośnieński.....	270	206	189	171	19	4	62	31
Nowosolski .....	1372	680	821	433	220	189	331	58
Świebodziński.....	666	604	375	324	251	248	40	32
Wschowski .....	223	150	200	132	-	-	23	18
Zielonogórski .....	1118	931	426	347	394	356	298	228
Żagański.....	762	698	538	491	201	201	23	6
Żarski .....	1192	917	927	747	77	47	188	123
Miasto na prawach powiatu <i>City with powiat status</i>								
Zielona Góra.....	1756	847	835	562	466	148	455	137

<sup>a</sup> Liczeni tylko jeden raz w grupie czynnika przeważającego, tzn. mającego największe szkodliwe znaczenie na danym stanowisku pracy; dane dotyczą podmiotów, w których liczba pracujących przekracza 9 osób.

<sup>a</sup> Listed only once by predominant factor, i.e., the factor having the most hazardous effect at a given work post; data concern entities employing more than 9 persons.

TABL. 12 (34). ZATRUDNIENI<sup>a</sup> W WARUNKACH ZAGROŻENIA CZYNNIKAMI SZKODLIWYMI I NIEBEZPIECZNYMI DLA ZDROWIA W 2015 R.  
 PERSONS WORKING<sup>a</sup> IN HAZARDOUS CONDITIONS TO AGENTS HARMFUL AND HAZARDOUS TO HEALTH IN 2015

WYSZCZEGÓLNIENIE SPECIFICATION	Zagrożenie Hazard										
	związane connected with									z uciążliwością pracy strenuous conditions	czynni- kami mecha- nicznymi związa- nymi z ma- szynami szcze- gólnie niebez- pieczny- mi con- nected with mechani- cal factors related to par- ticularly danger- ous machinery
	ze środowiskiem pracy work environment						w tym of which				
	razem total	sub- stancje che- miczne chemical substanc- es	pyły przemy- słowe indus- trial dusts	hałas noise	wibracje vibra- tions	mikro- klimat gorący hot micro- climate	mikro- klimat zimny cold micro- climate	razem total	w tym niedo- stateczne oświetle- nie stanowi- ska pracy of which insuffici- ent lighting of work- place		
<b>WOJEWÓDZTWO VOIVODSHIP</b>	<b>9483</b>	<b>583</b>	<b>519</b>	<b>6135</b>	<b>447</b>	<b>300</b>	<b>460</b>	<b>2476</b>	<b>347</b>	<b>2295</b>	
<b>Podregion gorzowski Subregion</b>	<b>3478</b>	<b>141</b>	<b>193</b>	<b>2544</b>	<b>135</b>	<b>152</b>	<b>49</b>	<b>728</b>	<b>153</b>	<b>743</b>	
<i>Powiaty: Powiats:</i>											
Gorzowski.....	748	16	59	598	52	-	18	204	18	167	
Międzyrzeczki.....	222	19	13	152	4	9	1	55	9	132	
Słubicki.....	172	-	-	78	-	3	5	2	-	57	
Strzelecko- drezdenecki.....	783	13	7	556	56	115	-	121	59	175	
Sulęciński.....	128	-	2	39	3	22	3	-	-	49	
Miasto na prawach powiatu <i>City with powiat status</i> Gorzów Wlkp.....	1425	93	112	1121	20	3	22	346	67	163	
<b>Podregion zielonogórski.....</b>	<b>6005</b>	<b>442</b>	<b>326</b>	<b>3591</b>	<b>312</b>	<b>148</b>	<b>411</b>	<b>1748</b>	<b>194</b>	<b>1552</b>	
<i>Subregion Powiaty: Powiats:</i>											
Krośniński.....	257	13	23	182	4	-	-	20	-	78	
Nowosolski.....	1340	306	21	793	69	47	37	273	-	371	
Świebodziński.....	417	-	12	284	-	35	57	251	-	43	
Wschowski.....	213	11	31	107	12	9	5	-	-	31	
Zielonogórski.....	586	26	42	332	58	31	15	405	103	328	
Żagański.....	600	40	9	428	5	25	-	210	9	23	
Żarski.....	987	24	121	470	11	-	-	116	70	188	
Miasto na prawach powiatu <i>City with powiat status</i> Zielona Góra.....	1605	22	67	995	153	1	297	473	12	490	

<sup>a</sup> Liczeni tyle razy, na ile czynników szkodliwych są narażeni; dane dotyczą podmiotów, w których liczba pracujących przekracza 9 osób.

<sup>a</sup> Listed accordingly to the number of hazards with which they are threatened; data concern entities employing more than 9 persons.



TABL. 13 (35). ZATRUDNIENI NA STANOWISKACH PRACY, DLA KTÓRYCH DOKONANO OCENY RYZYKA ZAWODOWEGO<sup>a</sup> W 2015 R.  
PAID EMPLOYEES ON POSITION FOR WHICH EVALUATION OF OCCUPATIONAL RISK WAS DONE<sup>a</sup> IN 2015

WYSZCZEGÓLNIENIE SPECIFICATION	Przeprowa- dzenie oceny ryzyka zawodowego <i>Evaluation of occupatio- nal risk</i>	Wyeeliminowanie lub ograniczenie ryzyka zawodowego <i>Elimination or limitation of occupational risk</i>	Środki zastosowane do wyeliminowania lub ograniczenia ryzyka zawodowego <i>Appliance of means to elimination or limitation of occupational risk</i>		
			techniczne <i>technical</i>	organizacyjne <i>organizational</i>	ochrony indywidualnej <i>individuality protection</i>
na 1000 zatrudnionych badanej zbiorowości <i>per 1000 paid employees of total surveyed</i>					
<b>WOJEWÓDZTWO.....</b>	<b>393,9</b>	<b>157,1</b>	<b>46,7</b>	<b>52,2</b>	<b>120,4</b>
<b>VOIVODSHIP</b>					
<b>Podregion gorzowski .....</b>	<b>338,4</b>	<b>139,9</b>	<b>36,9</b>	<b>55,7</b>	<b>102,8</b>
<i>Subregion</i>					
<i>Powiaty:</i>					
<i>Powiats:</i>					
Gorzowski.....	293,4	178,1	53,2	85,5	98,2
Międzyrzecki.....	267,7	94,7	35,9	38,3	74,0
Słubicki.....	225,6	87,0	15,3	27,9	65,3
Strzelecko-drezdenecki .....	297,8	99,3	29,4	36,2	81,7
Sulęciński .....	437,0	87,6	6,3	7,7	51,8
Miasto na prawach powiatu					
<i>City with powiat status</i>					
Gorzów Wlkp.....	396,3	165,4	41,9	66,0	134,7
<b>Podregion zielonogórski .....</b>	<b>429,7</b>	<b>168,2</b>	<b>53,0</b>	<b>50,0</b>	<b>131,7</b>
<i>Subregion</i>					
<i>Powiaty:</i>					
<i>Powiats:</i>					
Krośnieński.....	216,7	127,5	13,8	37,9	104,7
Nowosolski .....	467,7	299,6	35,9	43,4	276,5
Świebodziński.....	783,4	73,9	38,4	10,5	40,2
Wschowski .....	493,2	215,8	28,9	88,0	104,8
Zielonogórski .....	414,0	169,8	126,4	70,9	144,6
Żagański.....	437,5	201,3	39,6	28,0	174,7
Żarski .....	402,2	141,4	55,7	40,2	82,0
Miasto na prawach powiatu					
<i>City with powiat status</i>					
Zielona Góra.....	340,5	157,2	52,0	62,8	129,7

<sup>a</sup> Dane dotyczą podmiotów, w których liczba pracujących przekracza 9 osób.

<sup>a</sup> Data concern entities employing more than 9 persons.

**Wynagrodzenia**  
*Wages and salaries*

 TABL. 14 (36). PRZECIĘTNE MIESIĘCZNE WYNAGRODZENIA BRUTTO<sup>a</sup> W 2015 R.  
 AVERAGE MONTHLY GROSS WAGES AND SALARIES<sup>a</sup> IN 2015

WYSZCZEGÓLNIENIE SPECIFICATION	Ogółem Total	Rolnictwo, leśnictwo, łowiectwo i rybactwo <i>Agriculture, forestry and fishing</i>	Przemysł i budownictwo <i>Industry and construc- tion</i>	Handel; na- prawa pojaz- dów samocho- dowych <sup>a</sup> , trans- port i gospo- darka magazy- nowa, zakwate- rowanie i gastronomia <sup>a</sup> , informacja i komunikacja <i>Trade; repair of motor vehi- cles<sup>a</sup>, transpor- tation and storage, accommoda- tion and catering<sup>a</sup>, information and communi- cation</i>	Działalność finansowa i ubezpiecze- niowa; obsługa rynku nieru- chomości oraz pozostałe usługi <sup>b</sup> <i>Financial and insurance activities; real estate activities and other services<sup>b</sup></i>
<b>WOJEWÓDZTWO.....</b> <b>VOIVODSHIP</b>	<b>3567,60</b>	<b>4863,57</b>	<b>3519,34</b>	<b>2906,51</b>	<b>3788,56</b>
<b>Podregion gorzowski .....</b> <i>Subregion</i>	<b>3536,99</b>	<b>5170,16</b>	<b>3501,89</b>	<b>2879,00</b>	<b>3733,18</b>
<i>Powiaty:</i>					
<i>Powiaty:</i>					
Gorzowski.....	3818,44	4426,77	4090,81	2629,49	3744,96
Międzyrzecki.....	3466,06	5886,18	3302,34	2679,20	3665,06
Słubicki.....	3534,54	4882,54	3209,44	2905,86	4192,19
Strzelecko-drezdenecki .....	3552,74	5679,09	3338,19	2659,40	3866,04
Sulęciński .....	3019,27	5720,17	2583,98	2257,42	3481,28
Miasto na prawach powiatu <i>City with powiat status</i>					
Gorzów Wlkp. ....	3532,91	2870,83	3519,30	3150,93	3663,28
<b>Podregion zielonogórski .....</b> <i>Subregion</i>	<b>3588,73</b>	<b>4684,02</b>	<b>3533,36</b>	<b>2923,62</b>	<b>3822,75</b>
<i>Powiaty:</i>					
<i>Powiaty:</i>					
Krośnieński.....	3503,74	4883,02	3537,42	2369,25	3636,87
Nowosolski .....	3507,98	5959,56	3496,13	2543,04	3708,77
Świebodziński.....	3455,57	4629,27	3630,06	2727,01	3304,66
Wschowski .....	3233,14	3544,08	2971,85	2384,80	3841,96
Zielonogórski .....	3699,79	5174,05	3826,12	2652,04	3709,92
Żagański.....	3249,08	5700,62	2933,72	2540,38	3692,90
Żarski .....	3712,82	6180,94	3802,69	2861,75	3716,15
Miasto na prawach powiatu <i>City with powiat status</i>					
Zielona Góra.....	3731,67	4136,24	3450,85	3256,08	4049,64

<sup>a</sup> Bez podmiotów gospodarczych o liczbie pracujących do 9 osób. <sup>b</sup> Pod pojęciem "pozostałe usługi" należy rozumieć następujące sekcje PKD: „Działalność profesjonalna, naukowa i techniczna”, „Administrowanie i działalność wspierająca”, „Administracja publiczna i obrona narodowa; obowiązkowe zabezpieczenia społeczne”; „Edukacja”, „Opieka zdrowotna i pomoc społeczna”, „Działalność związana z kulturą, rozrywką i rekreacją” oraz „Pozostała działalność usługowa”.

<sup>a</sup> Excluding economic entities employing up to 9 persons. <sup>b</sup> The term "Other services" refers to the NACE Rev. 2 sections: "Professional, scientific and technical activities", "Administrative and support service activities", "Public administration and defence; compulsory social security", "Education", "Human health and social work activities", "Arts, entertainment and recreation" and "Other service activities".

## DZIAŁ VII EDUKACJA I WYCHOWANIE

### Uwagi ogólne

1. System edukacji w Polsce funkcjonuje zgodnie z ustawą z dnia 7 IX 1991 r. o systemie oświaty (jednolity tekst Dz. U. 2004 Nr 256, poz. 2572, z późniejszymi zmianami) oraz ustawą z dnia 27 VII 2005 r. - Prawo o szkolnictwie wyższym (Dz. U. Nr 164, poz. 1365) z późniejszymi zmianami.

2. Prezentowane dane obejmują:

- 1) placówki wychowania przedszkolnego, tj. oddziały przedszkolne w szkołach podstawowych, przedszkola (łącznie ze specjalnymi) oraz od roku szkolnego 2008/09 - zespoły wychowania przedszkolnego i punkty przedszkolne; od roku szkolnego 2004/05 dzieci 6-letnie, a od roku szkolnego 2011/12 dzieci 5-letnie mają obowiązek odbycia rocznego przygotowania przedszkolnego w placówkach wychowania przedszkolnego.
- 2) szkoły dla dzieci i młodzieży oraz dla dorosłych:
  - od roku szkolnego 1999/2000 6-letnie szkoły podstawowe oraz 3-letnie gimnazja, w których nauka jest obowiązkowa; w latach 2009/10-2013/14 dzieci 6-letnie na wniosek rodziców mogły rozpocząć naukę w I klasie szkoły podstawowej, w roku szkolnym 2014/15 do I klasy szkoły podstawowej obowiązkowo poszły dzieci 6-letnie urodzone w pierwszej połowie 2008 r., a w roku szkolnym 2015/16 dzieci 6-letnie urodzone w 2009 r. oraz dzieci 7-letnie urodzone w drugiej połowie 2008 r.,
  - od roku szkolnego 2002/03 szkoły ponadgimnazjalne, przy czym od roku szkolnego 2012/13 zapoczątkowany został proces likwidacji niektórych z nich (więcej – patrz ust. 5, pkt. 8) na stronie 161 oraz ust. 7, pkt. 6) na str. 162);
- 3) szkoły policealne;
- 4) szkoły wyższe;
- 5) specjalne ośrodki szkolno-wychowawcze, młodzieżowe ośrodki wychowawcze, młodzieżowe ośrodki socjoterapii, ośrodki rewalidacyjno-wychowawcze;
- 6) placówki pozaszkolne.

3. Dane obejmują szkoły i placówki prowadzone przez jednostki administracji centralnej (rządowej), jednostki samorządu terytorialnego (gminy, powiaty i województwa) oraz inne osoby prawne i fizyczne.

## CHAPTER VII EDUCATION

### General notes

1. The educational system in Poland functions according to the Education System Act of 7 IX 1991 (uniform text Journal of Laws 2004 No. 256, item 2572, with later amendments) and the Act of 27 VII 2005 - Higher Education Law (Journal of Laws No. 164, item 1365) with later amendments.

2. The presented data included:

- 1) pre-primary education establishments i.e. pre-primary sections of primary schools and nursery schools (including special nursery schools) and since the 2008/09 school year pre-primary education groups and pre-primary points; an obligatory 1 year pre-primary education has been introduced establishments for children at the age of 6 since the 2004/05 school year and for children at the age of 5 since the 2011/12 school year;
- 2) schools for children, youth and adults:
  - since 1999/2000 school year 6-year primary schools and 3-year lower secondary schools, where education is obligatory, in the 2009/10-2013/14 school years, at the request of parents, children at the age of 6 were allowed to start education in the first class of primary school, in the 2014/15 school year the first class of primary school has been obligatory for children at the age of 6, born in the first half of 2008 and in the 2015/16 school year for children at the age 6 born in 2009, and children born in the second half or 2008 (at the age of 7),
  - since the 2002/03 school year, upper secondary schools, but from the 2012/13 school year process of liquidation of some of them (more – see item 5, point 8) on page 161 and item 7, point 6) on page 162);
- 3) post-secondary schools;
- 4) high education institutions;
- 5) special education care centres, youth education centres, youth social therapy centres and rehabilitation-education centres;
- 6) extracurricular institutions.

3. Data include schools and establishments managed by central (government) entities and local self-government entities (gminas, powiats and voivodships), as well as by other legal and natural persons.

4. Szkoły (z wyjątkiem szkół wyższych) i placówki mogą być publiczne, niepubliczne oraz niepubliczne o uprawnieniach szkół publicznych. Szkoła niepubliczna może uzyskać uprawnienia szkoły publicznej, jeżeli realizuje minimum programowe oraz stosuje zasady klasyfikowania i promowania uczniów ustalone przez Ministra Edukacji Narodowej, umożliwiające uzyskanie świadectw lub dyplomów państwowych. Jednostki administracji centralnej (rządowej) i jednostki samorządu terytorialnego mogą prowadzić tylko szkoły publiczne. Szkoły podstawowe i gimnazja mogą być tylko publiczne lub niepubliczne o uprawnieniach szkół publicznych.

Szkoły wyższe mogą być publiczne i niepubliczne; uczelnie niepubliczne tworzone są na podstawie zezwolenia Ministra Nauki i Szkolnictwa Wyższego.

**5. Szkoły dla dzieci i młodzieży** (łącznie ze specjalnymi) obejmują:

- 1) szkoły podstawowe, w tym szkoły sportowe i mistrzostwa sportowego (bez szkół specjalnych), szkoły filialne (bez szkół specjalnych), szkoły artystyczne niedające uprawnień zawodowych (bez szkół specjalnych), realizujące jednocześnie program szkoły podstawowej;
- 2) gimnazja, w tym szkoły sportowe i mistrzostwa sportowego (bez szkół specjalnych);
- 3) 3-letnie szkoły specjalne przysposabiające do pracy;
- 4) 2-3-letnie zasadnicze szkoły zawodowe;
- 5) 3-letnie licea ogólnokształcące, w tym szkoły sportowe i mistrzostwa sportowego (bez szkół specjalnych);
- 6) 4-letnie technika;
- 7) ogólnokształcące szkoły artystyczne dające uprawnienia zawodowe (bez szkół specjalnych), które prezentuje się z wyłączeniem szkół realizujących wyłącznie kształcenie artystyczne;
- 8) funkcjonujące w latach szkolnych:
  - 2002/03 – 2013/14 – 3-letnie licea profilowane,
  - 2004/05-2013/14 – 2-letnie uzupełniające licea ogólnokształcące i 3-letnie technika uzupełniające dla absolwentów zasadniczych szkół zawodowych.

**6. Szkoły policealne** - kształtujące w formie dziennej, wieczorowej i zaocznej oraz w roku szkolnym 2008/09 również w formie stacjonarnej i na odległość, obejmują:

- 1) policealne szkoły zawodowe (1-, 2- lub 3-letnie), łącznie ze szkołami specjalnymi;

4. *Schools (with the exception of higher education institutions) and establishments can be public, non-public and non-public with the competence of a public school. A non-public school can obtain the competence of a public school, if it implements the minimum programme as well as applies the principles of classifying and promoting pupils and students as established by the Ministry of National Education, allowing students to obtain state certificates or diplomas. Central (government) entities and local self-government entities can administer public schools only. Primary schools and lower secondary schools can be public schools, or non-public schools with the competence of public schools only.*

*Tertiary education can be public and non-public; non-public higher education institutions are established on the basis of a permit of the Ministry of Science and Higher Education.*

**5. Schools for children and youth** (including special schools) include:

- 1) *primary schools, of which sports schools and athletic schools (excluding special schools), branch schools (excluding special schools), art schools not leading to professional certification (excluding special schools) simultaneously conducting a primary school programme;*
- 2) *lower secondary schools, of which sports schools and athletic schools (excluding special schools);*
- 3) *3-year special job-training schools;*
- 4) *2-3 year basic vocational schools;*
- 5) *3-year general secondary schools, of which sports schools and athletic schools (excluding special schools);*
- 6) *4-year technical secondary schools;*
- 7) *general art schools leading to professional certification (excluding special schools), excluding schools providing art education only;*
- 8) *functioning in school years:*
  - *2002/03-2013/14 – 3-year specialized secondary schools,*
  - *2004/05-2013/14 – 2-year supplementary general schools and 3-year supplementary technical schools for graduates of basic vocational schools.*

**6. Post-secondary schools** educating in day, evening, weekend and since 2008/09 school year distance learning and full-time programmes, from include:

- 1) *post-secondary vocational schools (1-, 2- or 3-year), including special schools;*

- 2) nauczycielskie kolegia języków obcych (3-letnie) oraz kolegia nauczycielskie (3-letnie), w których absolwentom nie nadaje się tytułu licencjata;
- 3) kolegia pracowników służb społecznych (3-letnie) - od roku szkolnego 2005/06.

**7. Szkoły dla dorosłych** - kształcące w formie w formie stacjonarnej, zaocznej i na odległość, obejmują:

- 1) szkoły podstawowe dla dorosłych;
- 2) gimnazja dla dorosłych;
- 4) 4-letnie technika dla dorosłych - od roku szkolnego 2012/13 brak naboru do klas pierwszych;
- 5) 3-letnie technika uzupełniająca dla dorosłych na podbudowie programowej zasadniczej szkoły zawodowej - od roku szkolnego 2013/14 brak naboru do klas pierwszych,
- 6) funkcjonujące w latach szkolnych:
  - 2002/03 – 2014/15 – 2-3 letnie zasadnicze szkoły zawodowe dla dorosłych oraz 3-letnie licea profilowane dla dorosłych,
  - 2004/05-2013/14 – 2-letnie uzupełniające licea ogólnokształcące dla dorosłych dla absolwentów zasadniczych szkół zawodowych.

**8. Szkoły specjalne** organizowane są dla dzieci i młodzieży ze specjalnymi potrzebami edukacyjnymi, w tym dla młodzieży niepełnosprawnej.

Kształcenie może być realizowane w systemie szkolnym lub w formie indywidualnej. Kształcenie specjalne odbywa się w szkołach ogólnodostępnych (w których tworzone są oddziały specjalne lub klasy integracyjne i ogólnodostępne), w funkcjonujących samodzielnie szkołach specjalnych oraz w specjalnych ośrodkach szkolno-wychowawczych, innych placówkach oświatowo-wychowawczych lub placówkach wykonujących działalność leczniczą (do roku szkolnego 2011/12 określanych jako zakłady opieki zdrowotnej; łącznie z zakładami lecznictwa uzdrowiskowego).

**9. Placówki wychowania przedszkolnego** są to placówki opiekuńczo-wychowawcze, przeznaczone dla dzieci w wieku od lat 3 do rozpoczęcia przez nie nauki w szkole podstawowej, zapewniające dzieciom opiekę oraz mające na celu przygotowanie ich do nauki w szkole.

**10.** Dane dotyczące wychowania przedszkolnego oraz szkół podano według stanu na początku roku szkolnego; dane o absolwentach - na koniec roku szkolnego.

**11.** Prezentowane informacje opracowano na podstawie systemu informacji oświatowej administrowanego przez Ministerstwo Edukacji Narodowej.

- 2) *foreign language teacher training colleges (3-year) as well as teacher training colleges (3-year), in which graduates do not receive title of licentiate;*
- 3) *colleges of social work (3-year) - since 2005/06 school year.*

**7. Schools for adults** educating in day, evening, weekend and since 2008/09 school year distance learning and full-time programmes, from include:

- 1) *primary schools for adults;*
- 2) *lower secondary schools for adults;*
- 3) *3-years general secondary schools for adults;*
- 4) *4-year technical secondary schools for adults - since the 2012/13 school year there is no recruitment to the 1st grade;*
- 5) *3-year supplementary technical schools for adults based on the programme of basic vocational school - since the 2013/14 school year there was no recruitment to the 1st grade,*
- 6) *functioning in school years:*
  - *2002/03-2014/15 – 2-3-year basic vocational schools for adults and 3-year specialized secondary schools for adults,*
  - *2004/05-2013/14 – 2-year supplementary general schools for adults for graduates of basic vocational schools.*
- 5) *supplementary general schools for adults based on the programme of basic vocational school - in the 2004/05-2013/14 school years;*
- 6) *specialized secondary schools for adults - since the 2012/13 school year there is no recruitment to the 1st grade;*

**8. Special schools** are organized for disabled children and youth with special educational needs.

Education may be conducted within the school system or individually. Education occurs in mainstream schools (in which special or integrational and mainstream sections are established), in special schools operating independently, in as well as in special educational care centres, other educational institutions or the unit performing health care activities (until the 2011/12 school year defined as health care institutions; including health resorts treatment).

**9. Pre-primary education establishments** are care and educational centres designated for children 3 of age until beginning education in primary school secured children for care and aimed at preparation to education in school.

**10.** Data regarding pre-primary education as well as schools, concern the beginning of the school year; data concerning graduates - the end of the school year.

**11.** Presented information is completed on the basis of the Educational Information System administered by the Ministry of National Education.

TABL. 1 (48). SZKOŁY PODSTAWOWE DLA DZIECI I MŁODZIEŻY W ROKU SZKOLNYM 2015/16  
PRIMARY SCHOOLS FOR CHILDREN AND YOUTH IN THE 2015/16 SCHOOL YEAR

WYSZCZEGÓLNIENIE SPECIFICATION	Szkoły Schools	Oddziały Sections	Uczniowie Pupils			Absolwenci <sup>a</sup> Graduates <sup>a</sup>	
			ogółem total	z ogółem of total		ogółem total	w tym kobiety of which females
				kobiety females	klasa I 1 <sup>st</sup> grade		
<b>WOJEWÓDZTWO.....</b> <b>VOIVODSHIP</b>	<b>339</b>	<b>3616</b>	<b>67324</b>	<b>32985</b>	<b>15249</b>	<b>8883</b>	<b>4320</b>
<b>Podregion gorzowski.....</b> <i>Subregion</i>	<b>118</b>	<b>1352</b>	<b>25969</b>	<b>12733</b>	<b>5839</b>	<b>3300</b>	<b>1584</b>
<i>Powiaty:</i> <i>Powiats:</i>							
GORZOWSKI .....	27	261	4910	2389	1124	616	293
<i>Gmina miejska</i> <i>Urban gmina</i>							
Kostrzyn nad Odrą .....	2	61	1393	641	331	148	68
<i>Gmina miejsko-wiejska</i> <i>Urban-rural gmina</i>							
Witnica .....	4	44	839	419	180	119	57
w tym miasto .....	1	25	560	287	127	71	35
<i>of which city</i>							
<i>Gminy wiejskie:</i> <i>Rural gminas:</i>							
Bogdaniec .....	4	28	483	236	109	77	37
Deszczno .....	4	33	628	284	153	81	45
Kłodawa .....	2	25	551	283	137	64	26
Lubiszyn .....	6	35	493	266	93	55	26
Santok .....	5	35	523	260	121	72	34
MIĘDZYRZECKI .....	16	198	3777	1805	863	455	212
<i>Gminy miejsko-wiejskie:</i> <i>Urban-rural gminas:</i>							
Międzyrzecz .....	6	86	1700	810	372	209	102
w tym miasto .....	4	74	1530	733	338	188	91
<i>of which city</i>							
Skwierzyna .....	3	40	749	362	169	82	35
w tym miasto .....	1	28	622	303	137	70	29
<i>of which city</i>							
Trzciel .....	2	22	422	215	105	60	29
w tym miasto .....	1	13	236	129	56	36	15
<i>of which city</i>							
<i>Gminy wiejskie:</i> <i>Rural gminas:</i>							
Bledzew .....	2	15	252	131	74	26	11
Przytoczna .....	2	21	366	149	80	44	16
Pszczew .....	1	14	288	138	63	34	19

<sup>a</sup> Z roku szkolnego 2014/15.

<sup>a</sup> From 2014/15 school year.

TABL. 1 (48). SZKOŁY PODSTAWOWE DLA DZIECI I MŁODZIEŻY W ROKU SZKOLNYM 2015/16 (cd.)  
 PRIMARY SCHOOLS FOR CHILDREN AND YOUTH IN THE 2015/16 SCHOOL YEAR  
 (cont.)

WYSZCZEGÓLNIENIE SPECIFICATION	Szkoły Schools	Oddziały Sections	Uczniowie Pupils			Absolwenci <sup>a</sup> Graduates <sup>a</sup>	
			ogółem total	z ogółem of total		ogółem total	w tym kobiety of which females
				kobiety females	klasa I 1 <sup>st</sup> grade		
SŁUBICKI .....	18	190	3407	1664	779	416	201
Gminy miejsko-wiejskie: <i>Urban-rural gminas:</i>							
Cybinka .....	2	25	495	225	102	60	29
w tym miasto..... <i>of which city</i>	1	17	358	163	73	44	21
Ośno Lubuskie.....	2	22	463	243	112	56	30
w tym miasto..... <i>of which city</i>	1	16	371	194	94	48	26
Rzepin .....	2	34	750	378	169	100	55
w tym miasto..... <i>of which city</i>	1	24	553	281	118	70	36
Słubice.....	8	84	1386	668	333	158	71
w tym miasto..... <i>of which city</i>	6	73	1257	598	303	140	63
Gmina wiejska <i>Rural gmina</i>							
Górzycza .....	4	25	313	150	63	42	16
STRZELECKO- DREZDENECKI .....	22	192	3438	1710	731	482	242
Gminy miejsko-wiejskie: <i>Urban-rural gminas:</i>							
Dobiegiew .....	1	19	413	212	89	77	41
w tym miasto..... <i>of which city</i>	1	19	413	212	89	77	41
Drezdenko .....	10	68	1203	614	232	175	86
w tym miasto..... <i>of which city</i>	2	39	847	429	164	120	59
Strzelce Krajeńskie .....	6	68	1222	607	285	143	68
w tym miasto..... <i>of which city</i>	2	44	915	457	217	113	47
Gminy wiejskie: <i>Rural gminas:</i>							
Stare Kurowo .....	2	17	298	138	64	48	23
Zwierzyn .....	3	20	302	139	61	39	24

<sup>a</sup> Z roku szkolnego 2014/15.

<sup>a</sup> From 2014/15 school year.

TABL. 1 (48). SZKOŁY PODSTAWOWE DLA DZIECI I MŁODZIEŻY W ROKU SZKOLNYM  
2015/16 (cd.)  
PRIMARY SCHOOLS FOR CHILDREN AND YOUTH IN THE 2015/16 SCHOOL YEAR  
(cont.)

WYSZCZEGÓLNIENIE SPECIFICATION	Szkoły Schools	Oddziały Sections	Uczniowie Pupils			Absolwenci <sup>a</sup> Graduates <sup>a</sup>	
			ogółem total	z ogółem of total		ogółem total	w tym kobiety of which females
				kobiety females	klasa I 1st grade		
SULECIŃSKI .....	12	129	2376	1197	531	335	157
Gminy miejsko-wiejskie: <i>Urban-rural gminas:</i>							
Lubniewice .....	1	9	161	73	27	33	16
w tym miasto .....	1	9	161	73	27	33	16
<i>of which city</i>							
Sulęcín .....	4	59	1124	552	262	130	69
w tym miasto .....	2	43	881	444	193	107	58
<i>of which city</i>							
Torzým .....	4	29	460	245	99	67	31
w tym miasto .....	1	13	245	136	45	35	15
<i>of which city</i>							
Gminy wiejskie: <i>Rural gminas:</i>							
Krzeszyce .....	2	18	323	163	82	60	22
Stońsk .....	1	14	308	164	61	45	19
Miasto na prawach powiatu <i>City with powiat status</i>							
Gorzów Wlkp. ....	23	382	8061	3968	1811	996	479
<b>Podregion zielonogórski ....</b>	<b>221</b>	<b>2264</b>	<b>41355</b>	<b>20252</b>	<b>9410</b>	<b>5583</b>	<b>2736</b>
<i>Subregion</i>							
Powiaty: <i>Powiats:</i>							
KROŚNIEŃSKI .....	26	204	3559	1744	801	460	236
Gmina miejska <i>Urban gmina</i>							
Gubin .....	4	55	1091	536	244	155	76
Gmina miejsko-wiejska <i>Urban-rural gmina</i>							
Krosno Odrzańskie .....	7	64	1196	598	259	140	68
w tym miasto .....	4	45	908	443	203	106	53
<i>of which city</i>							
Gminy wiejskie: <i>Rural gminas:</i>							
Bobrowice .....	2	13	238	118	60	24	12
Bytnica .....	1	8	149	74	36	20	9
Dąbie .....	4	20	298	146	75	33	18
Gubin .....	5	30	377	178	79	61	41
Maszewo .....	3	14	210	94	48	27	12

<sup>a</sup> Z roku szkolnego 2014/15.

<sup>a</sup> From 2014/15 school year.



TABL. 1 (48). SZKOŁY PODSTAWOWE DLA DZIECI I MŁODZIEŻY W ROKU SZKOLNYM 2015/16 (cd.)  
 PRIMARY SCHOOLS FOR CHILDREN AND YOUTH IN THE 2015/16 SCHOOL YEAR  
 (cont.)

WYSZCZEGÓLNIENIE SPECIFICATION	Szkoły Schools	Oddziały Sections	Uczniowie Pupils			Absolwenci <sup>a</sup> Graduates <sup>a</sup>	
			ogółem total	z ogółem of total		ogółem total	w tym kobiety of which females
				kobiety females	klasa I 1st grade		
NOWOSOLSKI.....	24	295	5788	2847	1297	805	404
Gmina miejska <i>Urban gmina</i>							
Nowa Sól.....	8	126	2572	1287	567	362	171
Gminy miejsko-wiejskie: <i>Urban-rural gminas:</i>							
Bytom Odrzański.....	1	21	440	202	115	62	34
w tym miasto.....	1	21	440	202	115	62	34
<i>of which city</i>							
Kozuchów.....	4	50	1008	511	209	144	78
w tym miasto.....	2	36	792	407	177	103	56
<i>of which city</i>							
Nowe Miasteczko.....	2	23	376	193	79	52	25
w tym miasto.....	1	17	330	173	69	45	23
<i>of which city</i>							
Gminy wiejskie: <i>Rural gminas:</i>							
Kolsko.....	2	15	254	125	69	33	18
Nowa Sól.....	3	23	398	191	95	51	27
Otyń.....	2	23	467	210	100	70	36
Siedlisko.....	2	14	273	128	63	31	15
ŚWIEBODZIŃSKI.....	20	206	3820	1860	859	517	239
Gminy miejsko-wiejskie: <i>Urban-rural gminas:</i>							
Świebodzin.....	6	105	2173	1073	499	290	122
w tym miasto.....	5	98	2041	1006	471	269	113
<i>of which city</i>							
Zbąszynek.....	3	30	561	288	137	84	46
w tym miasto.....	1	17	359	180	86	58	33
<i>of which city</i>							
Gminy wiejskie: <i>Rural gminas:</i>							
Lubrza.....	3	17	241	108	55	23	10
Łagów.....	3	20	289	141	51	37	18
Skąpe.....	3	20	308	134	61	53	26
Szczaniec.....	2	14	248	116	56	30	17

<sup>a</sup> Z roku szkolnego 2014/15.

<sup>a</sup> From 2014/15 school year.

TABL. 1 (48). SZKOŁY PODSTAWOWE DLA DZIECI I MŁODZIEŻY W ROKU SZKOLNYM  
2015/16 (cd.)  
PRIMARY SCHOOLS FOR CHILDREN AND YOUTH IN THE 2015/16 SCHOOL YEAR  
(cont.)

WYSZCZEGÓLNIENIE SPECIFICATION	Szkoły Schools	Oddziały Sections	Uczniowie Pupils			Absolwenci <sup>a</sup> Graduates <sup>a</sup>	
			ogółem total	z ogółem of total		ogółem total	w tym kobiety of which females
				kobiety females	klasa I 1st grade		
WSCHOWSKI .....	19	172	2806	1342	631	437	226
Gminy miejsko-wiejskie: <i>Urban-rural gminas:</i>							
Stawa .....	7	53	944	452	195	143	76
w tym miasto.....	1	28	543	259	106	77	48
<i>of which city</i>							
Szlichtyngowa .....	3	24	361	182	83	47	25
w tym miasto.....	1	12	225	117	51	33	18
<i>of which city</i>							
Wschowa .....	9	95	1501	708	353	247	125
w tym miasto.....	3	58	1118	527	272	174	88
<i>of which city</i>							
ZIELONOGÓRSKI.....	33	286	4745	2353	1049	702	330
Gminy miejsko-wiejskie: <i>Urban-rural gminas:</i>							
Babimost.....	4	29	422	189	90	64	27
w tym miasto.....	2	16	266	124	48	42	16
<i>of which city</i>							
Czerwieńsk .....	5	40	619	328	127	90	41
w tym miasto.....	1	15	306	168	58	41	20
<i>of which city</i>							
Kargowa.....	2	19	378	206	81	70	42
w tym miasto.....	1	19	378	206	81	70	42
<i>of which city</i>							
Nowogród Bobrzański.....	4	37	603	305	127	105	45
w tym miasto.....	1	20	405	199	85	69	29
<i>of which city</i>							
Sulechów .....	8	97	1675	818	399	214	105
w tym miasto.....	3	67	1366	678	327	170	79
<i>of which city</i>							
Gminy wiejskie: <i>Rural gminas:</i>							
Bojadła.....	2	14	225	111	50	38	19
Świdnica .....	3	21	358	167	76	47	20
Trzebiechów .....	1	13	233	120	52	25	14
Zabór .....	4	16	232	109	47	49	17

<sup>a</sup> Z roku szkolnego 2014/15.

<sup>a</sup> From 2014/15 school year.

TABL. 1 (48). SZKOŁY PODSTAWOWE DLA DZIECI I MŁODZIEŻY W ROKU SZKOLNYM  
2015/16 (dok.)  
PRIMARY SCHOOLS FOR CHILDREN AND YOUTH IN THE 2015/16 SCHOOL YEAR  
(cont.)

WYSZCZEGÓLNIENIE SPECIFICATION	Szkoły Schools	Oddziały Sections	Uczniowie Pupils			Absolwenci <sup>a</sup> Graduates <sup>a</sup>	
			ogółem total	z ogółem of total		ogółem total	w tym kobiety of which females
				kobiety females	klasa I 1 <sup>st</sup> grade		
ŻAGAŃSKI .....	34	288	4980	2429	1130	672	300
Gminy miejskie: <i>Urban gminas:</i>							
Gozdnica.....	1	8	143	69	32	26	11
Żagań .....	8	89	1672	788	391	229	98
Gminy miejsko-wiejskie: <i>Urban-rural gminas:</i>							
Iłowa .....	3	24	431	207	104	56	26
w tym miasto..... <i>of which city</i>	1	18	363	174	77	56	26
Małomice .....	2	19	319	177	77	54	30
w tym miasto..... <i>of which city</i>	1	13	261	151	69	41	22
Szprotawa .....	7	79	1417	698	322	167	78
w tym miasto..... <i>of which city</i>	3	43	791	390	184	87	44
Gminy wiejskie: <i>Rural gminas:</i>							
Brzeźnica .....	3	19	244	109	47	43	22
Niegosławice.....	2	15	300	157	68	32	10
Wymiarki.....	1	6	108	58	20	18	5
Żagań .....	7	29	346	166	69	47	20
ŻARSKI .....	38	370	6551	3205	1479	863	409
Gminy miejskie: <i>Urban gminas:</i>							
Łęknica .....	1	10	195	93	41	33	12
Żary .....	10	149	2768	1350	643	339	153
Gminy miejsko-wiejskie: <i>Urban-rural gminas:</i>							
Jasień .....	3	22	433	211	100	61	25
w tym miasto..... <i>of which city</i>	1	16	361	172	76	41	18
Lubsko .....	7	69	1242	595	267	178	91
w tym miasto..... <i>of which city</i>	5	57	1073	506	219	155	79
Gminy wiejskie: <i>Rural gminas:</i>							
Brody .....	1	13	235	129	50	30	12
Lipinki Łużyckie.....	1	12	228	116	54	26	13
Przewóz .....	3	14	218	112	49	34	18
Trzebiel.....	4	27	378	183	84	52	23
Tuplice .....	1	10	174	87	34	27	18
Żary .....	7	44	680	329	157	83	44
Miasto na prawach powiatu <i>City with powiat status</i>							
Zielona Góra.....	27	443	9106	4472	2164	1127	592

<sup>a</sup> Z roku szkolnego 2014/15.

Źródło: dane Ministerstwa Edukacji Narodowej.

<sup>a</sup> From 2014/15 school year.

Source: data of the Ministry of National Education.

TABL. 2 (49). GIMNAZJA DLA DZIECI I MŁODZIEŻY W ROKU SZKOLNYM 2015/16  
 LOWER SECONDARY SCHOOLS FOR CHILDREN AND YOUTH IN THE 2015/16  
 SCHOOL YEAR

WYSZCZEGÓLNIENIE SPECIFICATION	Szkoły Schools	Oddziały Sections	Uczniowie Pupils			Absolwenci <sup>a</sup> Graduates <sup>a</sup>	
			ogółem total	z ogółem of total		ogółem total	w tym kobiety of which females
				kobiety females	klasa I 1 <sup>st</sup> grade		
<b>WOJEWÓDZTWO.....</b>	<b>181</b>	<b>1337</b>	<b>27667</b>	<b>13397</b>	<b>9344</b>	<b>9218</b>	<b>4543</b>
<b>VOIVODSHIP</b>							
<b>Podregion gorzowski .....</b>	<b>64</b>	<b>493</b>	<b>10328</b>	<b>5010</b>	<b>3532</b>	<b>3398</b>	<b>1686</b>
<i>Subregion</i>							
<i>Powiaty:</i>							
<i>Powiaty:</i>							
GORZOWSKI .....	12	95	1859	904	648	636	318
<i>Gmina miejska</i>							
<i>Urban gmina</i>							
Kostrzyn nad Odrą.....	2	29	518	255	175	194	101
<i>Gmina miejsko-wiejska</i>							
<i>Urban-rural gmina</i>							
Witnica.....	1	15	344	169	116	122	56
<i>w tym miasto.....</i>	<i>1</i>	<i>15</i>	<i>344</i>	<i>169</i>	<i>116</i>	<i>122</i>	<i>56</i>
<i>of which city</i>							
<i>Gminy wiejskie:</i>							
<i>Rural gminas:</i>							
Bogdaniec.....	1	9	199	108	77	66	29
Deszczno.....	1	10	237	106	89	73	37
Kłodawa.....	2	10	191	84	64	46	31
Lubiszyn.....	2	9	173	92	57	68	31
Santok.....	3	13	197	90	70	67	33
MIĘDZYRZECKI.....	9	71	1453	702	474	508	243
<i>Gminy miejsko-wiejskie:</i>							
<i>Urban-rural gminas:</i>							
Międzyrzecz.....	3	31	683	319	230	244	121
<i>w tym miasto.....</i>	<i>3</i>	<i>31</i>	<i>683</i>	<i>319</i>	<i>230</i>	<i>244</i>	<i>121</i>
<i>of which city</i>							
Skwierzyna .....	1	13	278	144	75	92	46
<i>w tym miasto.....</i>	<i>1</i>	<i>13</i>	<i>278</i>	<i>144</i>	<i>75</i>	<i>92</i>	<i>46</i>
<i>of which city</i>							
Trzciel.....	2	8	157	80	63	57	24
<i>w tym miasto.....</i>	<i>1</i>	<i>5</i>	<i>94</i>	<i>46</i>	<i>37</i>	<i>25</i>	<i>9</i>
<i>of which city</i>							
<i>Gminy wiejskie:</i>							
<i>Rural gminas:</i>							
Błędzew.....	1	6	106	51	32	28	14
Przytoczna.....	1	7	126	54	40	47	21
Pszczew.....	1	6	103	54	34	40	17

<sup>a</sup> Z roku szkolnego 2014/15.

<sup>a</sup> From 2014/15 school year.

TABL. 2 (49). **GIMNAZJA DLA DZIECI I MŁODZIEŻY W ROKU SZKOLNYM 2015/16 (cd.)**  
**LOWER SECONDARY SCHOOLS FOR CHILDREN AND YOUTH IN THE 2015/16**  
**SCHOOL YEAR (cont.)**

WYSZCZEGÓLNIENIE SPECIFICATION	Szkoły Schools	Oddziały Sections	Uczniowie Pupils			Absolwenci <sup>a</sup> Graduates <sup>a</sup>	
			ogółem total	z ogółem of total		ogółem total	w tym kobiety of which females
				kobiety females	klasa I 1st grade		
ŚLUBICKI .....	8	61	1304	649	445	423	213
Gminy miejsko-wiejskie: <i>Urban-rural gminas:</i>							
Cybinka .....	1	9	205	91	70	58	24
w tym miasto .....	1	9	205	91	70	58	24
<i>of which city</i>							
Ośno Lubuskie .....	1	7	168	87	61	56	30
w tym miasto .....	1	7	168	87	61	56	30
<i>of which city</i>							
Rzepin .....	2	13	291	141	105	79	48
w tym miasto .....	1	9	214	105	73	64	38
<i>of which city</i>							
Stubice .....	3	26	506	264	167	175	85
w tym miasto .....	3	26	506	264	167	175	85
<i>of which city</i>							
Gmina wiejska <i>Rural gmina</i>							
Górzycza .....	1	6	134	66	42	55	26
STRZELECKO- DREZDENECKI .....	8	71	1435	680	488	483	239
Gminy miejsko-wiejskie: <i>Urban-rural gminas:</i>							
Dobiegiew .....	1	8	183	94	77	59	26
w tym miasto .....	1	8	183	94	77	59	26
<i>of which city</i>							
Drezdenko .....	2	21	452	200	157	156	84
w tym miasto .....	2	21	452	200	157	156	84
<i>of which city</i>							
Strzelce Krajeńskie .....	2	27	530	248	158	181	88
w tym miasto .....	2	27	530	248	158	181	88
<i>of which city</i>							
Gminy wiejskie: <i>Rural gminas:</i>							
Stare Kurowo .....	1	6	127	59	49	38	21
Zwierzyn .....	2	9	143	79	47	49	20

<sup>a</sup> Z roku szkolnego 2014/15.

<sup>a</sup> From 2014/15 school year.

TABL. 2 (49). GIMNAZJA DLA DZIECI I MŁODZIEŻY W ROKU SZKOLNYM 2015/16 (cd.)  
 LOWER SECONDARY SCHOOLS FOR CHILDREN AND YOUTH IN THE 2015/16  
 SCHOOL YEAR (cont.)

WYSZCZEGÓLNIENIE SPECIFICATION	Szkoły Schools	Oddziały Sections	Uczniowie Pupils			Absolwenci <sup>a</sup> Graduates <sup>a</sup>	
			ogółem total	z ogółem of total		ogółem total	w tym kobiety of which females
				kobiety females	klasa I 1 <sup>st</sup> grade		
SULECIŃSKI .....	6	46	978	472	343	322	156
Gminy miejsko-wiejskie: <i>Urban-rural gminas:</i>							
Lubniewice .....	1	5	92	44	34	22	14
w tym miasto .....	1	5	92	44	34	22	14
<i>of which city</i>							
Sulęcín .....	2	20	433	213	137	127	60
w tym miasto .....	2	20	433	213	137	127	60
<i>of which city</i>							
Torzým .....	1	9	176	86	65	63	35
w tym miasto .....	1	9	176	86	65	63	35
<i>of which city</i>							
Gminy wiejskie: <i>Rural gminas:</i>							
Krzeszyce .....	1	6	140	67	60	55	23
Stońsk .....	1	6	137	62	47	55	24
Miasto na prawach powiatu <i>City with powiat status</i>							
Gorzów Wlkp. ....	21	149	3299	1603	1134	1026	517
<b>Podregion zielonogórski ...</b>	<b>117</b>	<b>844</b>	<b>17339</b>	<b>8387</b>	<b>5812</b>	<b>5820</b>	<b>2857</b>
<i>Subregion</i>							
Powiaty: <i>Powiats:</i>							
KROŚNIĘSKI .....	14	75	1442	703	481	537	258
Gmina miejska <i>Urban gmina</i>							
Gubin .....	3	21	420	216	157	166	78
Gmina miejsko-wiejska <i>Urban-rural gmina</i>							
Krosno Odrzańskie .....	4	24	446	208	140	175	82
w tym miasto .....	3	20	365	174	112	146	68
<i>of which city</i>							
Gminy wiejskie: <i>Rural gminas:</i>							
Bobrowice .....	1	5	87	44	24	23	8
Bytnica .....	1	3	62	27	20	25	16
Dąbie .....	1	7	141	64	44	59	32
Gubin .....	3	12	205	108	69	67	33
Maszewo .....	1	3	81	36	27	22	9

<sup>a</sup> Z roku szkolnego 2014/15.

<sup>a</sup> From 2014/15 school year.

TABL. 2 (49). **GIMNAZJA DLA DZIECI I MŁODZIEŻY W ROKU SZKOLNYM 2015/16 (cd.)**  
**LOWER SECONDARY SCHOOLS FOR CHILDREN AND YOUTH IN THE 2015/16**  
**SCHOOL YEAR (cont.)**

WYSZCZEGÓLNIENIE SPECIFICATION	Szkoły Schools	Oddziały Sections	Uczniowie Pupils			Absolwenci <sup>a</sup> Graduates <sup>a</sup>	
			ogółem total	z ogółem of total		ogółem total	w tym kobiety of which females
				kobiety females	klasa I 1st grade		
NOWOSOLSKI.....	14	115	2325	1158	851	753	354
Gmina miejska <i>Urban gmina</i>							
Nowa Sól .....	5	54	1106	546	409	368	172
Gminy miejsko-wiejskie: <i>Urban-rural gminas:</i>							
Bytom Odrzański.....	1	7	154	77	62	54	29
w tym miasto.....	1	7	154	77	62	54	29
<i>of which city</i>							
Kozuchów .....	1	18	422	217	159	109	51
w tym miasto.....	1	18	422	217	159	109	51
<i>of which city</i>							
Nowe Miasteczko.....	1	10	156	72	52	52	27
w tym miasto.....	1	10	156	72	52	52	27
<i>of which city</i>							
Gminy wiejskie: <i>Rural gminas:</i>							
Kolsko.....	2	6	90	50	35	30	14
Nowa Sól .....	1	3	70	34	28	30	15
Otyń .....	2	12	227	116	74	74	27
Siedlisko .....	1	5	100	46	32	36	19
ŚWIEBODZIŃSKI.....	8	77	1606	762	528	584	306
Gminy miejsko-wiejskie: <i>Urban-rural gminas:</i>							
Świebodzin .....	3	44	999	464	333	353	183
w tym miasto.....	3	44	999	464	333	353	183
<i>of which city</i>							
Zbąszynek .....	1	12	235	123	82	82	46
w tym miasto.....	1	12	235	123	82	82	46
<i>of which city</i>							
Gminy wiejskie: <i>Rural gminas:</i>							
Lubrza.....	1	3	68	33	25	30	17
Łagów .....	1	6	110	55	34	40	20
Skąpe .....	1	7	112	43	30	44	15
Szczytno .....	1	5	82	44	24	35	25

<sup>a</sup> Z roku szkolnego 2014/15.

<sup>a</sup> From 2014/15 school year.

TABL. 2 (49). GIMNAZJA DLA DZIECI I MŁODZIEŻY W ROKU SZKOLNYM 2015/16 (cd.)  
 LOWER SECONDARY SCHOOLS FOR CHILDREN AND YOUTH IN THE 2015/16  
 SCHOOL YEAR (cont.)

WYSZCZEGÓLNIENIE SPECIFICATION	Szkoły Schools	Oddziały Sections	Uczniowie Pupils			Absolwenci <sup>a</sup> Graduates <sup>a</sup>	
			ogółem total	z ogółem of total		ogółem total	w tym kobiety of which females
				kobiety females	klasa I 1 <sup>st</sup> grade		
WSCHOWSKI.....	7	61	1288	655	441	362	170
Gminy miejsko-wiejskie: <i>Urban-rural gminas:</i>							
Sława.....	2	19	378	198	135	118	57
w tym miasto.....	1	14	289	153	101	90	46
<i>of which city</i>							
Szlichtyngowa.....	1	7	120	55	43	34	21
w tym miasto.....	1	7	120	55	43	34	21
<i>of which city</i>							
Wschowa.....	4	35	790	402	263	210	92
w tym miasto.....	4	35	790	402	263	210	92
<i>of which city</i>							
ZIELONOGÓRSKI.....	16	100	1919	921	667	651	320
Gminy miejsko-wiejskie: <i>Urban-rural gminas:</i>							
Babimost.....	2	13	229	91	65	78	37
w tym miasto.....	2	13	229	91	65	78	37
<i>of which city</i>							
Czerwieńsk.....	1	11	213	96	78	53	25
w tym miasto.....	1	11	213	96	78	53	25
<i>of which city</i>							
Kargowa.....	2	8	187	107	67	64	32
w tym miasto.....	1	8	187	107	67	64	32
<i>of which city</i>							
Nowogród Bobrzański.....	1	10	196	90	84	80	40
w tym miasto.....	1	10	196	90	84	80	40
<i>of which city</i>							
Sulechów.....	4	35	717	354	242	244	115
w tym miasto.....	3	30	639	321	216	218	103
<i>of which city</i>							
Gminy wiejskie: <i>Rural gminas:</i>							
Bojadła.....	1	6	96	47	37	28	15
Świdnica.....	1	6	112	52	43	42	23
Trzebiechów.....	1	5	89	47	25	38	20
Zabór.....	3	6	80	37	26	24	13

<sup>a</sup> Z roku szkolnego 2014/15.

<sup>a</sup> From 2014/15 school year.



TABL. 2 (49). **GIMNAZJA DLA DZIECI I MŁODZIEŻY W ROKU SZKOLNYM 2015/16 (dok.)**  
**LOWER SECONDARY SCHOOLS FOR CHILDREN AND YOUTH IN THE 2015/16**  
**SCHOOL YEAR (cont.)**

WYSZCZEGÓLNIENIE SPECIFICATION	Szkoły Schools	Oddziały Sections	Uczniowie Pupils			Absolwenci <sup>a</sup> Graduates <sup>a</sup>	
			ogółem total	z ogółem of total		ogółem total	w tym kobiety of which females
				kobiety females	klasa I 1st grade		
ŻAGAŃSKI .....	17	108	2226	1020	685	747	363
Gminy miejskie: <i>Urban gminas:</i>							
Gozdnica.....	1	3	68	34	26	20	8
Żagań .....	3	34	742	346	235	214	107
Gminy miejsko-wiejskie: <i>Urban-rural gminas:</i>							
Iłowa .....	1	8	179	88	58	49	23
w tym miasto..... <i>of which city</i>	1	8	179	88	58	49	23
Małomice .....	1	6	139	73	54	29	18
w tym miasto..... <i>of which city</i>	1	6	139	73	54	29	18
Szprotawa .....	7	35	687	287	181	284	129
w tym miasto..... <i>of which city</i>	5	21	413	194	116	150	71
Gminy wiejskie: <i>Rural gminas:</i>							
Brzeźnica .....	1	6	116	61	42	32	20
Niegosławice.....	1	6	113	53	32	56	32
Wymiarki.....	1	3	59	25	18	26	14
Żagań .....	1	7	123	53	39	37	12
ŻARSKI .....	24	147	2837	1381	933	1045	490
Gminy miejskie: <i>Urban gminas:</i>							
Łęknica .....	1	4	77	33	35	25	9
Żary .....	9	66	1269	616	413	493	231
Gminy miejsko-wiejskie: <i>Urban-rural gminas:</i>							
Jasień .....	1	9	151	70	50	52	22
w tym miasto..... <i>of which city</i>	1	9	151	70	50	52	22
Lubsko .....	5	31	627	317	200	217	103
w tym miasto..... <i>of which city</i>	5	31	627	317	200	217	103
Gminy wiejskie: <i>Rural gminas:</i>							
Brody .....	1	5	93	44	32	34	17
Lipinki Łużyckie.....	1	4	80	36	27	37	18
Przewóz .....	1	6	104	50	36	29	13
Trzebiel .....	1	6	142	64	48	67	34
Tuplice .....	1	6	90	40	32	23	11
Żary .....	3	10	204	111	60	68	32
Miasto na prawach powiatu <i>City with powiat status</i>							
Zielona Góra.....	17	161	3696	1787	1226	1141	596

<sup>a</sup> Z roku szkolnego 2014/15.

Źródło: dane Ministerstwa Edukacji Narodowej.

<sup>a</sup> From 2014/15 school year.

Source: data of the Ministry of National Education.

TABL. 3 (50). ZASADNICZE SZKOŁY ZAWODOWE DLA MŁODZIEŻY W ROKU SZKOLNYM 2015/16

## BASIC VOCATIONAL SCHOOLS FOR YOUTH IN 2015/16 SCHOOL YEAR

WYSZCZEGÓLNIENIE SPECIFICATION a – zasadnicze szkoły zawodowe basic vocational schools b – szkoły specjalne przypisujące do pracy special job-training schools	Szkoły Schools	Oddziały Sections	Uczniowie Pupils			Absolwenci <sup>1</sup> Graduates <sup>1</sup>		
			ogółem total	z ogółem of total		ogółem total	w tym kobiety of which females	
				kobiety females	klasa I 1 <sup>st</sup> grade			
<b>WOJEWÓDZTWO...</b>	<b>a</b>	<b>57</b>	<b>363</b>	<b>5504</b>	<b>1855</b>	<b>1986</b>	<b>1612</b>	<b>599</b>
<b>VOIVODSHIP</b>	<b>b</b>	<b>17</b>	<b>49</b>	<b>333</b>	<b>135</b>	<b>93</b>	<b>90</b>	<b>41</b>
<b>Podregion gorzowski .....</b>	<b>a</b>	<b>22</b>	<b>125</b>	<b>2042</b>	<b>665</b>	<b>772</b>	<b>577</b>	<b>216</b>
<i>Subregion</i>	<b>b</b>	<b>6</b>	<b>14</b>	<b>89</b>	<b>37</b>	<b>13</b>	<b>34</b>	<b>16</b>
Powiaty: <i>Powiats:</i>								
Gorzowski.....	a	3	14	284	90	110	63	12
	b	1	1	3	2	-	1	-
Międzyrzecki.....	a	4	29	281	92	109	106	47
	b	1	3	26	12	5	8	4
Słubicki.....	a	3	8	104	52	41	43	20
	b	1	1	4	2	1	2	1
Strzelecko-drezdenecki .....	a	4	35	398	141	160	92	40
	b	1	3	17	9	6	12	9
Sulęciński .....	a	1	6	153	43	54	35	14
	b	1	2	11	3	1	2	-
Miasto na prawach powiatu <i>City with powiat status</i>								
Gorzów Wlkp.....	a	7	33	822	247	298	238	83
	b	1	4	28	9	-	9	2
<b>Podregion zielonogórski</b>	<b>a</b>	<b>35</b>	<b>238</b>	<b>3462</b>	<b>1190</b>	<b>1214</b>	<b>1035</b>	<b>383</b>
<i>Subregion</i>	<b>b</b>	<b>11</b>	<b>35</b>	<b>244</b>	<b>98</b>	<b>80</b>	<b>56</b>	<b>25</b>
Powiaty: <i>Powiats:</i>								
Krośniński.....	a	2	11	265	88	98	69	26
	b	2	3	25	7	14	8	5
Nowosolski .....	a	6	22	464	175	155	137	43
	b	1	3	15	8	7	6	4
Świebodziński.....	a	4	22	492	176	179	173	59
	b	1	4	30	9	3	4	-
Wschowski .....	a	3	16	315	110	109	101	45
	b	1	3	15	7	5	8	6
Zielonogórski .....	a	2	11	263	93	87	84	37
	b	1	3	21	10	8	13	3
Żagański.....	a	5	20	405	129	143	111	45
	b	2	6	43	19	18	3	-
Żarski .....	a	7	59	598	204	238	136	58
	b	2	6	53	25	14	6	3
Miasto na prawach powiatu <i>City with powiat status</i>								
Zielona Góra.....	a	6	77	660	215	205	224	70
	b	1	7	42	13	11	8	4

I Z roku szkolnego 2014/15.

Źródło: dane Ministerstwa Edukacji Narodowej.

I From 2014/15 school year.

Source: data of the Ministry of National Education.

TABL. 4 (51). LICEA OGÓLNOKSZTAŁCĄCE DLA MŁODZIEŻY W ROKU SZKOLNYM 2015/16  
 GENERAL SECONDARY SCHOOLS FOR YOUTH IN 2015/16 SCHOOL YEAR

WYSZCZEGÓLNIENIE SPECIFICATION	Szkoły Schools	Oddziały Sections	Uczniowie Pupils			Absolwenci <sup>a</sup> Graduates <sup>a</sup>	
			ogółem total	z ogółem of total		ogółem total	w tym kobiety of which females
				kobiety females	klasa I 1st grade		
<b>WOJEWÓDZTWO.....</b>	<b>52</b>	<b>436</b>	<b>11185</b>	<b>6985</b>	<b>3706</b>	<b>3850</b>	<b>2412</b>
<b>VOIVODSHIP</b>							
<b>Podregion gorzowski.....</b>	<b>20</b>	<b>157</b>	<b>4065</b>	<b>2568</b>	<b>1330</b>	<b>1401</b>	<b>907</b>
<i>Subregion</i>							
<i>Powiaty:</i>							
<i>Powiats:</i>							
Gorzowski.....	2	15	376	258	129	111	81
Międzyrzeczki.....	2	12	308	177	96	128	87
Stubiński.....	2	21	469	287	155	165	110
Strzelecko-drezdenecki.....	3	19	478	297	157	155	100
Sulciński.....	2	12	282	177	81	115	71
Miasto na prawach powiatu							
<i>City with powiat status</i>							
Gorzów Wlkp.....	9	78	2152	1372	712	727	458
<b>Podregion zielonogórski.....</b>	<b>32</b>	<b>279</b>	<b>7120</b>	<b>4417</b>	<b>2376</b>	<b>2449</b>	<b>1505</b>
<i>Subregion</i>							
<i>Powiaty:</i>							
<i>Powiats:</i>							
Krośniński.....	3	19	447	285	150	158	100
Nowosolski.....	3	22	615	424	219	188	127
Świebodziński.....	2	18	466	304	135	173	119
Wschowski.....	3	14	348	215	109	107	62
Zielonogórski.....	2	18	461	251	158	148	74
Żagański.....	4	30	802	480	249	249	161
Żarski.....	6	42	976	626	318	396	254
Miasto na prawach powiatu							
<i>City with powiat status</i>							
Zielona Góra.....	9	116	3005	1832	1038	1030	608

<sup>a</sup> Z roku szkolnego 2014/15.

Źródło: dane Ministerstwa Edukacji Narodowej.

<sup>a</sup> From 2014/15 school year.

S o u r c e: data of the Ministry of National Education.

TABL. 5 (52). **TECHNIKA<sup>1</sup> ORAZ OGÓLNOKSZTAŁCĄCE SZKOŁY ARTYSTYCZNE<sup>2</sup> DLA MŁODZIEŻY W ROKU SZKOLNYM 2015/16**  
**TECHNICAL SECONDARY SCHOOLS<sup>1</sup> AS WELL AS GENERAL ART SCHOOLS<sup>2</sup> FOR YOUTH IN 2015/16 SCHOOL YEAR**

WYSZCZEGÓLNIENIE SPECIFICATION	Szkoły Schools	Oddziały Sections	Uczniowie Pupils			Absolwenci <sup>1</sup> Graduates <sup>1</sup>	
			ogółem total	z ogółem of total		ogółem total	w tym kobiety of which females
				kobiety females	klasa I 1 <sup>st</sup> grade		
<b>WOJEWÓDZTWO.... a</b>	<b>63</b>	<b>590</b>	<b>14031</b>	<b>6095</b>	<b>3926</b>	<b>3321</b>	<b>1494</b>
<b>VOIVODSHIP b</b>	<b>3</b>	<b>14</b>	<b>298</b>	<b>242</b>	<b>67</b>	<b>64</b>	<b>53</b>
<b>Podregion gorzowski..... a</b>	<b>26</b>	<b>223</b>	<b>5339</b>	<b>2403</b>	<b>1577</b>	<b>1140</b>	<b>505</b>
<i>Subregion b</i>	<b>1</b>	<b>4</b>	<b>100</b>	<b>79</b>	<b>27</b>	<b>25</b>	<b>23</b>
Powiaty: <i>Powiats:</i>							
Gorzowski..... a	3	24	408	205	131	80	32
Międzyrzecki..... a	5	37	814	404	238	145	62
Słubicki..... a	4	32	752	304	205	160	61
Strzelecko-drezdenecki..... a	2	11	298	125	102	71	30
Sulęciński..... a	1	10	248	89	75	47	15
Miasto na prawach powiatu <i>City with powiat status</i>							
Gorzów Wlkp. .... a	11	109	2819	1276	826	637	305
b	1	4	100	79	27	25	23
<b>Podregion zielonogórski .. a</b>	<b>37</b>	<b>367</b>	<b>8692</b>	<b>3692</b>	<b>2349</b>	<b>2181</b>	<b>989</b>
<i>Subregion b</i>	<b>2</b>	<b>10</b>	<b>198</b>	<b>163</b>	<b>40</b>	<b>39</b>	<b>30</b>
Powiaty: <i>Powiats:</i>							
Krośnieński..... a	3	22	512	239	133	137	61
Nowosolski..... a	6	44	1066	405	286	313	159
Świebodziński..... a	3	36	874	358	259	229	100
Wschowski..... a	2	16	295	140	73	82	50
Zielonogórski..... a	1	17	395	164	100	93	50
Żagański..... a	5	40	910	379	232	236	98
Żarski..... a	7	60	1659	664	466	377	154
Miasto na prawach powiatu <i>City with powiat status</i>							
Zielona Góra..... a	10	132	2981	1343	800	714	317
b	2	10	198	163	40	39	30

<sup>1</sup> Łącznie z technikami uzupełniającymi. <sup>2</sup> Dające uprawnienia zawodowe. <sup>3</sup> Z roku szkolnego 2014/15.

Źródło: dane Ministerstwa Edukacji Narodowej.

<sup>1</sup> Including supplementary technical secondary schools. <sup>2</sup> Leading professional certification. <sup>3</sup> From 2014/15 school year.

Source: data of the Ministry of National Education.

TABL. 6 (53). SZKOŁY POLICEALNE W ROKU SZKOLNYM 2015/16  
POST-SECONDARY SCHOOLS IN 2015/16 SCHOOL YEAR

WYSZCZEGÓLNIENIE SPECIFICATION	Szkoły Schools	Oddziały Sections	Uczniowie Students		Absolwenci <sup>a</sup> Graduates <sup>a</sup>	
			ogółem total	w tym kobiety of which females	ogółem total	w tym kobiety of which females
<b>WOJEWÓDZTWO.....</b>	<b>46</b>	<b>258</b>	<b>5199</b>	<b>4045</b>	<b>1459</b>	<b>1183</b>
<b>VOIVODSHIP</b>						
<b>Podregion gorzowski .....</b>	<b>16</b>	<b>85</b>	<b>1691</b>	<b>1294</b>	<b>465</b>	<b>395</b>
<i>Subregion</i>						
<i>Powiaty:</i>						
<i>Powiats:</i>						
Gorzowski.....	1	2	19	10	-	-
Międzyrzecki.....	3	9	186	133	15	8
Sulęciński .....	-	-	-	-	12	11
Miasto na prawach powiatu						
<i>City with powiat status</i>						
Gorzów Wlkp.....	12	74	1486	1151	438	376
<b>Podregion zielonogórski .....</b>	<b>30</b>	<b>173</b>	<b>3508</b>	<b>2751</b>	<b>994</b>	<b>788</b>
<i>Subregion</i>						
<i>Powiaty:</i>						
<i>Powiats:</i>						
Krośnieński.....	1	2	13	8	5	5
Nowosolski .....	2	4	103	86	33	26
Świebodziński.....	1	2	50	48	-	-
Wschowski .....	-	-	-	-	13	9
Żagański.....	1	11	232	198	-	-
Żarski .....	5	13	236	152	92	70
Miasto na prawach powiatu						
<i>City with powiat status</i>						
Zielona Góra.....	20	141	2874	2259	851	678

<sup>a</sup> Z roku szkolnego 2014/15.

Źródło: dane Ministerstwa Edukacji Narodowej.

<sup>a</sup> From 2014/15 school year.

Source: data of the Ministry of National Education.

TABL. 7 (54). UCZĄCY SIĘ JĘZYKÓW OBCYCH W SZKOŁACH PODSTAWOWYCH I GIMNAZJACH DLA DZIECI I MŁODZIEŻY W ROKU SZKOLNYM 2015/16  
 PUPILS AND STUDENTS STUDYING FOREIGN LANGUAGES IN PRIMARY SCHOOLS AND LOWER SECONDARY SCHOOLS FOR CHILDREN AND YOUTH IN 2015/16 SCHOOL YEAR

WYSZCZEGÓLNIENIE SPECIFICATION	Szkoły podstawowe Primary schools			Gimnazja Lower secondary schools			
	nauczanie obowiązkowe			obligatory education			
	angielskie- go English	niemiec- kiego German	innego other	angielskie- go English	niemiec- kiego German	francuskie- go French	innego other
	<b>OGÓŁEM</b>			<b>TOTAL</b>			
<b>WOJEWÓDZTWO..</b>	<b>49782</b>	<b>18400</b>	<b>383</b>	<b>25040</b>	<b>22607</b>	<b>617</b>	<b>205</b>
<b>VOIVODSHIP</b>							
<b>Podregion gorzowski .....</b>	<b>19642</b>	<b>6463</b>	<b>15</b>	<b>9715</b>	<b>8504</b>	<b>205</b>	<b>62</b>
<i>Subregion</i>							
<i>Powiaty:</i>							
<i>Powiats:</i>							
Gorzowski.....	4428	455	-	1758	1404	-	-
Międzyrzecki.....	2292	1419	15	1339	1117	-	23
Słubicki .....	2094	1335	-	1033	1003	-	-
Strzelecko-drezdenecki ....	1629	1771	-	1396	1369	-	-
Sulęciński .....	1525	969	-	953	932	-	32
Miasto na prawach powiatu							
<i>City with powiat status</i>							
Gorzów Wlkp. ....	7674	514	-	3236	2679	205	7
<b>Podregion zielonogórski</b>	<b>30140</b>	<b>11937</b>	<b>368</b>	<b>15325</b>	<b>14103</b>	<b>412</b>	<b>143</b>
<i>Subregion</i>							
<i>Powiaty:</i>							
<i>Powiats:</i>							
Krośnieński.....	1662	1872	-	1378	1267	29	50
Nowosolski .....	4739	1191	-	1873	1393	25	-
Świebodziński.....	2565	1338	-	1439	1537	-	-
Wschowski .....	1456	1364	-	1209	1260	-	-
Zielonogórski .....	3825	983	-	1885	1852	-	-
Żagański.....	4120	812	-	2078	1918	136	25
Żarski .....	4456	2640	34	2269	2442	30	-
Miasto na prawach powiatu							
<i>City with powiat status</i>							
Zielona Góra.....	7317	1737	334	3194	2434	192	68

TABL. 7 (54). UCZĄCY SIĘ JĘZYKÓW OBCYCH W SZKOŁACH PODSTAWOWYCH I GIMNAZJACH DLA DZIECI I MŁODZIEŻY W ROKU SZKOLNYM 2015/16 (dok.)  
 PUPILS AND STUDENTS STUDYING FOREIGN LANGUAGES IN PRIMARY SCHOOLS AND LOWER SECONDARY SCHOOLS FOR CHILDREN AND YOUTH IN 2015/16 SCHOOL YEAR (cont.)

WYSZCZEGÓLNIENIE SPECIFICATION	Szkoły podstawowe Primary schools			Gimnazja Lower secondary schools			
	nauczanie obowiązkowe obligatory education						
	angielskie- go English	niemiec- kiego German	innego other	angielskie- go English	niemiec- kiego German	francuskie- go French	innego other

W % OGÓŁU UCZNIÓW W SZKOŁACH  
 IN % OF TOTAL PUPILS AND STUDENTS AT SCHOOLS

<b>WOJEWÓDZTWO..</b> <b>VOIVODSHIP</b>	<b>73,9</b>	<b>27,3</b>	<b>0,6</b>	<b>90,5</b>	<b>81,7</b>	<b>2,2</b>	<b>0,7</b>
<b>Podregion gorzowski .....</b> <i>Subregion</i>	<b>75,6</b>	<b>24,9</b>	<b>0,1</b>	<b>94,1</b>	<b>82,3</b>	<b>2,0</b>	<b>0,6</b>
<i>Powiaty:</i>							
<i>Powiats:</i>							
Gorzowski.....	90,2	9,3	-	94,6	75,5	-	-
Międzyrzecki.....	60,7	37,6	0,4	92,2	76,9	-	1,6
Słubicki.....	61,5	39,2	-	79,2	76,9	-	-
Strzelecko-drezdenecki .....	47,4	51,5	-	97,3	95,4	-	-
Sulęciński .....	64,2	40,8	-	97,4	95,3	-	3,3
Miasto na prawach powiatu <i>City with powiat status</i>							
Gorzów Wlkp. ....	95,2	6,4	-	98,1	81,2	6,2	0,2
<b>Podregion zielonogórski</b>	<b>72,9</b>	<b>28,9</b>	<b>0,9</b>	<b>88,4</b>	<b>81,3</b>	<b>2,4</b>	<b>0,8</b>
<i>Subregion</i>							
<i>Powiaty:</i>							
<i>Powiats:</i>							
Krośnieński.....	46,7	52,6	-	95,6	87,9	2,0	3,5
Nowosolski .....	81,9	20,6	-	80,6	59,9	1,1	-
Świebodziński.....	67,1	35,0	-	89,6	95,7	-	-
Wschowski .....	51,9	48,6	-	93,9	97,8	-	-
Zielonogórski .....	80,6	20,7	-	98,2	96,5	-	-
Żagański.....	82,7	16,3	-	93,4	86,2	6,1	1,1
Żarski .....	68,0	40,3	0,5	80,0	86,1	1,1	-
Miasto na prawach powiatu <i>City with powiat status</i>							
Zielona Góra.....	80,4	19,1	3,7	86,4	65,9	5,2	1,8

Źródło: dane Ministerstwa Edukacji Narodowej.  
 Source: data of the Ministry of National Education.

TABL. 8 (55). UCZĄCY SIĘ JĘZYKÓW OBCYCH W SZKOŁACH PONADGIMNAZJALNYCH<sup>a</sup> DLA  
DZIECI I MŁODZIEŻY ORAZ POLICEALNYCH W ROKU SZKOLNYM 2015/16  
STUDENTS STUDYING FOREIGN LANGUAGES IN UPPER SECONDARY SCHOOLS<sup>a</sup>  
FOR YOUTH AND IN POST-SECONDARY SCHOOLS IN 2015/16 SCHOOL YEAR

WYSZCZEGÓLNIENIE SPECIFICATION	Nauczanie obowiązkowe <i>Obligatory education</i>				
	angielskiego <i>English</i>	niemieckiego <i>German</i>	francuskiego <i>French</i>	rosyjskiego <i>Russian</i>	innego <i>other</i>
	<b>OGÓŁEM TOTAL</b>				
<b>WOJEWÓDZTWO VOIVODSHIP</b>	<b>26022</b>	<b>24109</b>	<b>1385</b>	<b>550</b>	<b>1668</b>
<b>Podregion gorzowski .. Subregion</b>	<b>9996</b>	<b>9127</b>	<b>278</b>	<b>207</b>	<b>362</b>
Powiaty: <i>Powiats:</i>					
Gorzowski.....	825	1024	-	-	-
Międzyrzecki.....	1163	1162	26	99	-
Słubicki.....	1160	1241	-	-	-
Strzelecko-drezdenecki	900	1014	9	-	53
Sulęciński.....	529	673	-	-	-
Miasto na prawach powiatu <i>City with powiat status</i>					
Gorzów Wlkp.....	5419	4013	243	108	309
<b>Podregion zielonogórski .....</b>	<b>16026</b>	<b>14982</b>	<b>1107</b>	<b>343</b>	<b>1306</b>
<i>Subregion</i>					
Powiaty: <i>Powiats:</i>					
Krośnieński.....	1047	1065	25	24	-
Nowosolski .....	1649	1556	145	-	39
Świebodziński.....	1201	1245	193	111	393
Wschowski .....	647	824	13	-	-
Zielonogórski .....	945	968	59	-	-
Żagański.....	1822	1795	47	8	34
Żarski .....	2757	2878	61	98	22
Miasto na prawach powiatu <i>City with powiat status</i>					
Zielona Góra.....	5958	4651	564	102	818

<sup>a</sup> Zasadnicze szkoły zawodowe (bez specjalnych przysposabiających do pracy), licea ogólnokształcące, licea profilowane, technika, uzupełniające: licea ogólnokształcące i technika, ogólnokształcące szkoły artystyczne dające uprawnienia zawodowe oraz szkoły policealne (bez kolegiów nauczycielskich, nauczycielskich kolegiów języków obcych i kolegiów pracowników służb społecznych).

<sup>a</sup> Basic vocational schools (excluding special job-training schools), general secondary schools, specialized secondary schools, supplementary: general secondary schools and technical secondary schools, general art schools leading to professional certification and post-secondary schools (excluding teacher training colleges, foreign language teacher training colleges, colleges of social work).



TABL. 8 (55). UCZĄCY SIĘ JĘZYKÓW OBCYCH W SZKOŁACH PONADGIMNAZJALNYCH<sup>a</sup> DLA DZIECI I MŁODZIEŻY ORAZ POLICEALNYCH W ROKU SZKOLNYM 2015/16 (dok.)  
 STUDENTS STUDYING FOREIGN LANGUAGES IN UPPER SECONDARY SCHOOLS<sup>a</sup> FOR YOUTH AND IN POST-SECONDARY SCHOOLS IN 2015/16 SCHOOL YEAR  
 (cont.)

WYSZCZEGÓLNIENIE SPECIFICATION	Nauczanie obowiązkowe <i>Obligatory education</i>				
	angielskiego <i>English</i>	niemieckiego <i>German</i>	francuskiego <i>French</i>	rosyjskiego <i>Russian</i>	innego <i>other</i>
W % OGÓŁU UCZNIÓW W SZKOŁACH IN % OF TOTAL STUDENTS AT SCHOOLS					
<b>WOJEWÓDZTWO VOIVODSHIP</b>	<b>82,5</b>	<b>76,4</b>	<b>4,4</b>	<b>1,7</b>	<b>5,3</b>
<b>Podregion gorzowski ... Subregion</b>	<b>85,6</b>	<b>78,1</b>	<b>2,4</b>	<b>1,8</b>	<b>3,1</b>
Powiaty: <i>Powiats:</i>					
Gorzowski .....	77,2	95,9	-	-	-
Międzyrzecki .....	82,9	82,8	1,9	7,1	-
Słubicki.....	87,5	93,7	-	-	-
Strzelecko-drezdenecki..	76,7	86,4	0,8	-	4,5
Sulęciński.....	77,5	98,5	-	-	-
Miasto na prawach powiatu <i>City with powiat status</i>					
Gorzów Wlkp.....	89,9	66,5	4,0	1,8	5,1
<b>Podregion zielonogórski .....</b>	<b>80,7</b>	<b>75,4</b>	<b>5,6</b>	<b>1,7</b>	<b>6,6</b>
<i>Subregion</i>					
Powiaty: <i>Powiats:</i>					
Krośnieński .....	85,5	87,0	2,0	2,0	-
Nowosolski .....	76,9	72,5	6,8	-	1,8
Świebodziński .....	65,5	68,0	10,5	6,1	21,5
Wschowski .....	67,5	86,0	1,4	-	-
Zielonogórski.....	84,5	86,5	5,3	-	-
Żagański .....	86,1	84,8	2,2	0,4	1,6
Żarski .....	85,0	88,8	1,9	3,0	0,7
Miasto na prawach powiatu <i>City with powiat status</i>					
Zielona Góra .....	82,5	64,4	7,8	1,4	11,3

<sup>a</sup> Zasadnicze szkoły zawodowe (bez specjalnych przysposabiających do pracy), licea ogólnokształcące, licea profilowane, technika, uzupełniające: licea ogólnokształcące i technika, ogólnokształcące szkoły artystyczne dające uprawnienia zawodowe oraz szkoły policealne (bez kolegiów nauczycielskich, nauczycielskich kolegiów języków obcych i kolegiów pracowników służb społecznych).

Źródło: dane Ministerstwa Edukacji Narodowej.

<sup>a</sup> Basic vocational schools (excluding special job-training schools), general secondary schools, specialized secondary schools, supplementary: general secondary schools and technical secondary schools, general art schools leading to professional certification and post-secondary schools (excluding teacher training colleges, foreign language teacher training colleges, colleges of social work).

Source: data of the Ministry of National Education.

TABL. 9 (56). SZKOŁY DLA DOROSŁYCH W ROKU SZKOLNYM 2015/16  
SCHOOLS FOR ADULTS IN THE 2015/16 SCHOOL YEAR

WYSZCZEGÓLNIENIE SPECIFICATION	Szkoły Schools	Oddziały Sections	Uczniowie Students			Absolwenci <sup>3</sup> Graduates <sup>3</sup>		
			ogółem total	z ogółem of which		ogółem total	w tym kobiety of which females	
				kobiety females	klasa I 1 <sup>st</sup> grade			
<b>WOJEWÓDZTWO VOIVODSHIP</b>	<b>a</b>	<b>6</b>	<b>26</b>	<b>447</b>	<b>128</b>	<b>92</b>	<b>177</b>	<b>70</b>
	<b>b</b>	<b>43</b>	<b>179</b>	<b>4704</b>	<b>2273</b>	<b>1377</b>	<b>1308</b>	<b>681</b>
	<b>c</b>	-	-	-	-	-	<b>109</b>	<b>20</b>
<b>Podregion gorzowski .....</b>	<b>a</b>	<b>3</b>	<b>16</b>	<b>226</b>	<b>65</b>	<b>62</b>	<b>63</b>	<b>22</b>
<i>Subregion</i>	<b>b</b>	<b>15</b>	<b>59</b>	<b>1576</b>	<b>823</b>	<b>560</b>	<b>388</b>	<b>206</b>
	<b>c</b>	-	-	-	-	-	<b>45</b>	<b>5</b>
Powiaty: Powiats:								
Gorzowski .....	b	2	6	122	50	30	41	20
	c	-	-	-	-	-	15	4
Międzyrzecki .....	b	4	9	218	142	85	22	11
Ślubicki .....	a	1	3	57	18	20	19	7
	b	1	3	71	41	31	10	5
Strzelecko-drezdenecki .....	b	1	3	100	62	30	16	12
Suleciński .....	b	1	3	86	43	27	31	14
Miasto na prawach powiatu City with powiat status								
Gorzów Wlkp. ....	a	2	13	169	47	42	44	15
	b	6	35	979	485	357	268	144
	c	-	-	-	-	-	30	1
<b>Podregion zielonogórski</b>	<b>a</b>	<b>3</b>	<b>10</b>	<b>221</b>	<b>63</b>	<b>30</b>	<b>114</b>	<b>48</b>
<i>Subregion</i>	<b>b</b>	<b>28</b>	<b>120</b>	<b>3128</b>	<b>1450</b>	<b>817</b>	<b>920</b>	<b>475</b>
	<b>c</b>	-	-	-	-	-	<b>64</b>	<b>15</b>
Powiaty: Powiats:								
Krośnieński .....	b	2	4	77	39	20	16	4
Nowosolski .....	a	1	4	120	31	23	54	20
	b	4	12	357	173	123	104	57
Świebodziński .....	b	3	11	219	89	38	96	47
Wschowski .....	b	1	4	116	54	27	17	7
	c	-	-	-	-	-	18	13
Zielonogórski .....	b	1	2	45	22	-	18	12
Żagański .....	b	3	7	194	98	83	13	8
Żarski .....	b	6	21	545	281	106	170	102
	c	-	-	-	-	-	20	1
Miasto na prawach powiatu City with powiat status								
Zielona Góra .....	a	2	6	101	32	7	60	28
	b	8	59	1575	694	420	486	238
	c	-	-	-	-	-	26	1

1, 2 Łącznie ze szkołami: 1 – uzupełniającymi liceami ogólnokształcącymi i liceami profilowanymi 2 – technikami uzupełniającymi. 3 Z roku szkolnego 2014/15.

Źródło: dane Ministerstwa Edukacji Narodowej.

1, 2 Including schools: 1 – supplementary general secondary and specialized secondary, 2 – supplementary technical secondary. 3 From 2014/15 school year.

Source: data of the Ministry of National Education.

TABL. 10 (57). WYCHOWANIE PRZEDSZKOLNE<sup>a</sup> W ROKU SZKOLNYM 2015/16  
 PRE-PRIMARY EDUCATION<sup>a</sup> IN 2015/16 SCHOOL YEAR

WYSZCZEGÓLNIENIE SPECIFICATION	Placówki Establishments		Miejsca w przed- szkolach Places in nursery schools	Oddziały Sections		Dzieci Children	
	ogółem total	w tym przed- szko- ła of which nursery schools		ogółem total	w tym w przed- szkolach of which in nursery schools	ogółem total	w tym w przed- szkolach of which in nursery schools
<b>WOJEWÓDZTWO.....</b> <b>VOIVODSHIP</b>	<b>476</b>	<b>278</b>	<b>27417</b>	<b>1423</b>	<b>1142</b>	<b>29208</b>	<b>24877</b>
<b>Podregion gorzowski .....</b> <i>Subregion</i>	<b>177</b>	<b>105</b>	<b>10469</b>	<b>534</b>	<b>439</b>	<b>11105</b>	<b>9735</b>
<i>Powiaty:</i> <i>Powiaty:</i>							
GORZOWSKI .....	35	19	1686	91	70	1863	1561
<i>Gmina miejska</i> <i>Urban gmina</i>							
Kostrzyn nad Odrą .....	7	6	617	27	25	608	581
<i>Gmina miejsko-wiejska</i> <i>Urban-rural gmina</i>							
Witnica .....	6	2	249	16	10	317	244
w tym miasto .....	1	1	199	8	8	199	199
<i>of which city</i>							
<i>Gminy wiejskie:</i> <i>Rural gminas:</i>							
Bogdaniec .....	6	2	100	8	4	155	87
Deszczno .....	6	2	100	11	5	207	108
Kłodawa .....	2	2	200	8	8	174	174
Lubiszyn .....	4	2	186	10	8	182	163
Santok .....	4	3	234	11	10	220	204
MIĘDZYRZECKI .....	27	15	1391	79	61	1588	1281
<i>Gminy miejsko-wiejskie:</i> <i>Urban-rural gminas:</i>							
Międzyrzecz .....	14	9	576	37	29	713	545
w tym miasto .....	11	9	576	33	29	638	545
<i>of which city</i>							
Skwierzyna .....	3	1	265	14	11	312	265
w tym miasto .....	1	1	265	11	11	265	265
<i>of which city</i>							
Trzciel .....	3	2	225	10	8	188	176
w tym miasto .....	1	1	125	5	5	116	116
<i>of which city</i>							
<i>Gminy wiejskie:</i> <i>Rural gminas:</i>							
Bledzew .....	4	1	75	6	3	94	50
Przytoczna .....	2	1	125	7	5	161	125
Pszczew .....	1	1	125	5	5	120	120

<sup>a</sup> Przedszkola, oddziały przedszkolne w szkołach podstawowych, zespoły wychowania przedszkolnego i punkty przedszkolne, łącznie z dziećmi przebywającymi przez cały rok szkolny w placówkach wykonujących działalność leczniczą.

<sup>a</sup> Nursery schools, pre-primary sections of primary schools, pre-primary education groups and pre-primary points; including the children attending for all school year in the units performing health care activities.

TABL. 10 (57). **WYCHOWANIE PRZEDSZKOLNE<sup>a</sup> W ROKU SZKOLNYM 2015/16 (cd.)**  
**PRE-PRIMARY EDUCATION<sup>b</sup> IN 2015/16 SCHOOL YEAR (cont.)**

WYSZCZEGÓLNIENIE SPECIFICATION	Placówki Establishments		Miejsca w przed- szkolach Places in nursery schools	Oddziały Sections		Dzieci Children	
	ogółem total	w tym przedszko- ła of which nursery schools		ogółem total	w tym w przed- szkolach of which in nursery schools	ogółem total	w tym w przed- szkolach of which in nursery schools
SŁUBICKI .....	28	14	1326	69	52	1363	1147
Gminy miejsko-wiejskie: <i>Urban-rural gminas:</i>							
Cybinka .....	4	2	150	8	6	159	132
w tym miasto .....	2	2	150	6	6	132	132
<i>of which city</i>							
Ośno Lubuskie .....	3	1	100	6	4	138	95
w tym miasto .....	2	1	100	5	4	119	95
<i>of which city</i>							
Rzepin .....	4	3	325	13	11	284	249
w tym miasto .....	3	3	325	11	11	249	249
<i>of which city</i>							
Słubice .....	12	6	665	34	26	686	618
w tym miasto .....	7	6	665	29	26	629	618
<i>of which city</i>							
Gmina wiejska <i>Rural gmina</i>							
Górzycza .....	5	2	86	8	5	96	53
STRZELECKO- DREZDENECKI .....	30	10	995	70	44	1249	931
Gminy miejsko-wiejskie: <i>Urban-rural gminas:</i>							
Dobiegnow .....	1	1	150	6	6	146	146
w tym miasto .....	1	1	150	6	6	146	146
<i>of which city</i>							
Drezdenko .....	14	1	264	28	12	462	264
w tym miasto .....	3	1	264	17	12	328	264
<i>of which city</i>							
Strzelce Krajeńskie .....	8	3	363	24	16	426	330
w tym miasto .....	4	3	363	18	16	344	330
<i>of which city</i>							
Gminy wiejskie: <i>Rural gminas:</i>							
Stare Kurowo .....	3	1	100	6	4	107	83
Zwierzyn .....	4	4	118	6	6	108	108

<sup>a</sup> Przedszkola, oddziały przedszkolne w szkołach podstawowych, zespoły wychowania przedszkolnego i punkty przedszkolne; łącznie z dziećmi przebywającymi przez cały rok szkolny w placówkach wykonujących działalność leczniczą.

<sup>b</sup> Nursery schools, pre-primary sections of primary schools, pre-primary education groups and pre-primary points; including the children attending for all school year in the units performing health care activities.

TABL. 10 (57). WYCHOWANIE PRZEDSZKOLNE<sup>a</sup> W ROKU SZKOLNYM 2015/16 (cd.)  
 PRE-PRIMARY EDUCATION<sup>a</sup> IN 2015/16 SCHOOL YEAR (cont.)

WYSZCZEGÓLNIENIE SPECIFICATION	Placówki Establishments		Miejsca w przed- szkolach Places in nursery schools	Oddziały Sections		Dzieci Children	
	ogółem total	w tym przedszko- la of which nursery schools		ogółem total	w tym w przed- szkolach of which in nursery schools	ogółem total	w tym w przed- szkolach of which in nursery schools
SULECIŃSKI .....	15	10	1047	50	43	1102	974
Gminy miejsko-wiejskie: <i>Urban-rural gminas:</i>							
Lubniewice .....	1	1	100	4	4	83	83
w tym miasto .....	1	1	100	4	4	83	83
<i>of which city</i>							
Sulęcín .....	6	3	445	21	17	496	439
w tym miasto .....	3	2	395	16	15	410	398
<i>of which city</i>							
Torzým .....	4	3	245	11	10	218	197
w tym miasto .....	1	1	145	6	6	130	130
<i>of which city</i>							
Gminy wiejskie: <i>Rural gminas:</i>							
Krzeszyce .....	2	2	132	7	7	130	130
Słońsk .....	2	1	125	7	5	175	125
Miasto na prawach powiatu <i>City with powiat status</i>							
Gorzów Wlkp. ....	42	37	4024	175	169	3940	3841
<b>Podregion zielonogórski ..</b>	<b>299</b>	<b>173</b>	<b>16948</b>	<b>889</b>	<b>703</b>	<b>18103</b>	<b>15142</b>
<i>Subregion</i>							
Powiaty: <i>Powiats:</i>							
KROŚNIEŃSKI .....	30	14	1065	70	45	1400	1029
Gmina miejska <i>Urban gmina</i>							
Gubin .....	7	3	322	19	14	440	330
Gmina miejsko-wiejska <i>Urban-rural gmina</i>							
Krosno Odrzańskie .....	8	6	500	24	20	506	467
w tym miasto .....	4	4	400	16	16	374	374
<i>of which city</i>							
Gminy wiejskie: <i>Rural gminas:</i>							
Bobrowice .....	2	2	81	4	4	82	82
Bytnica .....	1	1	75	3	3	60	60
Dąbie .....	5	1	50	6	2	105	50
Gubin .....	5	-	-	10	-	144	-
Maszewo .....	2	1	37	4	2	63	40

<sup>a</sup> Przedszkola, oddziały przedszkolne w szkołach podstawowych, zespoły wychowania przedszkolnego i punkty przedszkolne; łącznie z dziećmi przebywającymi przez cały rok szkolny w placówkach wykonujących działalność leczniczą.

<sup>a</sup> Nursery schools, pre-primary sections of primary schools, pre-primary education groups and pre-primary points; including the children attending for all school year in the units performing health care activities.

TABL. 10 (57). **WYCHOWANIE PRZEDSZKOLNE<sup>a</sup> W ROKU SZKOLNYM 2015/16 (cd.)**  
**PRE-PRIMARY EDUCATION<sup>b</sup> IN 2015/16 SCHOOL YEAR (cont.)**

WYSZCZEGÓLNIENIE SPECIFICATION	Placówki Establishments		Miejsca w przed- szkolach Places in nursery schools	Oddziały Sections		Dzieci Children	
	ogółem total	w tym przed- szko- la of which nursery schools		ogółem total	w tym w przed- szkolach of which in nursery schools	ogółem total	w tym w przed- szkolach of which in nursery schools
NOWOSOLSKI.....	36	24	2236	114	95	2368	2093
Gmina miejska <i>Urban gmina</i>							
Nowa Sól .....	12	11	1181	52	51	1152	1145
Gminy miejsko-wiejskie: <i>Urban-rural gminas:</i>							
Bytom Odrzański.....	1	1	150	6	6	146	146
w tym miasto.....	1	1	150	6	6	146	146
<i>of which city</i>							
Koźuchów .....	8	5	360	21	16	409	317
w tym miasto.....	6	4	341	17	14	357	307
<i>of which city</i>							
Nowe Miasteczko.....	2	1	130	6	5	145	128
w tym miasto.....	1	1	130	5	5	128	128
<i>of which city</i>							
Gminy wiejskie: <i>Rural gminas:</i>							
Kolsko.....	2	2	117	5	5	88	88
Nowa Sól .....	4	1	98	9	4	156	79
Otyń .....	4	1	100	10	4	170	100
Siedlisko .....	3	2	100	5	4	102	90
ŚWIEBODZIŃSKI.....	28	19	1612	75	65	1578	1406
Gminy miejsko-wiejskie: <i>Urban-rural gminas:</i>							
Świebodzin .....	13	9	832	40	35	892	787
w tym miasto.....	12	9	832	38	35	849	787
<i>of which city</i>							
Zbąszynek .....	5	5	335	13	13	286	286
w tym miasto.....	1	1	210	8	8	181	181
<i>of which city</i>							
Gminy wiejskie: <i>Rural gminas:</i>							
Lubrza.....	3	2	100	5	4	88	81
Łagów .....	3	1	100	5	3	91	60
Skąpe .....	3	1	125	7	5	116	87
Szczaniec .....	1	1	120	5	5	105	105

<sup>a</sup> Przedszkola, oddziały przedszkolne w szkołach podstawowych, zespoły wychowania przedszkolnego i punkty przedszkolne; łącznie z dziećmi przebywającymi przez cały rok szkolny w placówkach wykonujących działalność leczniczą.

<sup>b</sup> Nursery schools, pre-primary sections of primary schools, pre-primary education groups and pre-primary points; including the children attending for all school year in the units performing health care activities.

TABL. 10 (57). **WYCHOWANIE PRZEDSZKOLNE<sup>a</sup> W ROKU SZKOLNYM 2015/16 (cd.)**  
**PRE-PRIMARY EDUCATION<sup>b</sup> IN 2015/16 SCHOOL YEAR (cont.)**

WYSZCZEGÓLNIENIE SPECIFICATION	Placówki Establishments		Miejsca w przed- szkolach Places in nursery schools	Oddziały Sections		Dzieci Children	
	ogółem total	w tym przedszko- la of which nursery schools		ogółem total	w tym w przed- szkolach of which in nursery schools	ogółem total	w tym w przed- szkolach of which in nursery schools
WSCHOWSKI .....	32	14	1192	67	49	1248	967
Gminy miejsko-wiejskie: <i>Urban-rural gminas:</i>							
Sława .....	13	4	303	23	14	413	274
w tym miasto..... <i>of which city</i>	4	4	303	14	14	274	274
Szlichtyngowa .....	5	2	103	8	5	134	96
w tym miasto..... <i>of which city</i>	1	1	53	3	3	53	53
Wschowa .....	14	8	786	36	30	701	597
w tym miasto..... <i>of which city</i>	8	8	786	30	30	597	597
ZIELONOGÓRSKI .....	43	24	1938	115	81	2189	1630
Gminy miejsko-wiejskie: <i>Urban-rural gminas:</i>							
Babimost.....	3	3	208	9	9	170	170
w tym miasto..... <i>of which city</i>	1	1	112	5	5	105	105
Czerwieńsk .....	8	4	323	18	13	348	258
w tym miasto..... <i>of which city</i>	1	1	215	9	9	188	188
Kargowa.....	3	1	100	9	4	168	96
w tym miasto..... <i>of which city</i>	3	1	100	9	4	168	96
Nowogród Bobrzański.....	4	2	223	14	10	269	200
w tym miasto..... <i>of which city</i>	1	1	175	7	7	154	154
Sulechów .....	13	6	668	42	28	813	579
w tym miasto..... <i>of which city</i>	8	6	668	32	28	673	579
Gminy wiejskie: <i>Rural gminas:</i>							
Bojadła.....	3	2	90	5	4	82	77
Świdnica .....	4	1	66	8	3	145	56
Trzebiechów .....	2	2	120	5	5	101	101
Zabór .....	3	3	140	5	5	93	93

<sup>a</sup> Przedszkola, oddziały przedszkolne w szkołach podstawowych, zespoły wychowania przedszkolnego i punkty przedszkolne; łącznie z dziećmi przebywającymi przez cały rok szkolny w placówkach wykonujących działalność leczniczą.

<sup>b</sup> Nursery schools, pre-primary sections of primary schools, pre-primary education groups and pre-primary points; including the children attending for all school year in the units performing health care activities.

TABL. 10 (57). WYCHOWANIE PRZEDSZKOLNE<sup>a</sup> W ROKU SZKOLNYM 2015/16 (dok.)  
 PRE-PRIMARY EDUCATION<sup>a</sup> IN 2015/16 SCHOOL YEAR (cont.)

WYSZCZEGÓLNIENIE SPECIFICATION	Placówki Establishments		Miejsca w przed- szkolach Places in nursery schools	Oddziały Sections		Dzieci Children	
	ogółem total	w tym przed- szko- la of which nursery schools		ogółem total	w tym w przed- szkolach of which in nursery schools	ogółem total	w tym w przed- szkolach of which in nursery schools
ŻAGAŃSKI .....	36	14	1560	107	67	1969	1343
Gminy miejskie: Urban gminas:							
Gozdnica .....	1	1	73	3	3	73	73
Zagań .....	12	6	780	40	31	815	641
Gminy miejsko-wiejskie: Urban-rural gminas:							
Iłowa .....	3	1	128	9	6	161	128
w tym miasto..... of which city	1	1	128	6	6	128	128
Małomice .....	2	1	135	7	6	124	103
w tym miasto..... of which city	1	1	135	6	6	103	103
Szprotawa .....	8	4	384	28	18	498	353
w tym miasto..... of which city	4	4	384	18	18	353	353
Gminy wiejskie: Rural gminas:							
Brzeźnica .....	3	-	-	4	-	64	-
Niegosławice.....	2	-	-	3	-	65	-
Wymiarki .....	1	-	-	2	-	50	-
Zagań .....	4	1	60	11	3	119	45
ŻARSKI .....	45	23	2375	126	99	2685	2180
Gminy miejskie: Urban gminas:							
Łęknica .....	1	1	100	4	4	87	87
Żary .....	11	11	1155	50	50	1133	1133
Gminy miejsko-wiejskie: Urban-rural gminas:							
Jasień .....	4	1	150	8	5	176	118
w tym miasto..... of which city	1	1	150	5	5	118	118
Lubsko .....	7	4	385	25	17	549	369
w tym miasto..... of which city	5	4	385	21	17	459	369
Gminy wiejskie: Rural gminas:							
Brody .....	1	1	120	5	5	98	98
Lipinki Łużyckie.....	1	1	100	4	4	95	95
Przewóz .....	3	1	50	4	2	73	34
Trzebiel .....	3	1	135	7	5	115	97
Tuplice .....	1	1	100	4	4	84	84
Żary .....	13	1	80	15	3	275	65
Miasto na prawach powiatu City with powiat status							
Zielona Góra.....	49	41	4970	215	202	4666	4494

<sup>a</sup> Przedszkola, oddziały przedszkolne w szkołach podstawowych, zespoły wychowania przedszkolnego i punkty przedszkolne; łącznie z dziećmi przebywającymi przez cały rok szkolny w placówkach wykonujących działalność leczniczą.

Źródło: dane Ministerstwa Edukacji Narodowej.

<sup>a</sup> Nursery schools, pre-primary sections of primary schools, pre-primary education groups and pre-primary points; including the children attending for all school year in the units performing health care activities.

Source: data of the Ministry of National Education.



## DZIAŁ VIII OCHRONA ZDROWIA I POMOC SPOŁECZNA

### Uwagi ogólne

1. Dane o ochronie zdrowia - jeśli nie zaznaczono inaczej – podaje się łącznie z danymi o placówkach podległych resortom obrony narodowej, spraw wewnętrznych i administracji oraz Agencji Bezpieczeństwa Wewnętrznego; z wyłączeniem ochrony zdrowia w zakładach karnych.

2. Podstawę prezentowanych w dziale danych o ochronie zdrowia stanowi ustawa z dnia 15 IV 2011 r. o działalności leczniczej (jednolity tekst Dz.U. 2015 poz. 618), która zastąpiła ustawę o zakładach opieki zdrowotnej – określa m.in. zasady wykonywania działalności leczniczej oraz zasady funkcjonowania placówek leczniczych.

Prezentowane w dziale dane dotyczą placówek (do 2011 r. - zakłady opieki zdrowotnej) wykonujących działalność leczniczą w zakresie:

- a) ambulatoryjnej opieki zdrowotnej (przychodnie łącznie z ośrodkami zdrowia, poradniami, ambulatoriami i izbami chorych oraz zakładami badań diagnostycznych i medycznymi laboratoriami diagnostycznymi),
- b) stacjonarnej opieki zdrowotnej (szpitale – ogólne, psychiatryczne i uzdrowiskowe, zakłady opiekuńczo-lecznicze i pielęgnacyjno-opiekuńcze, hospicja, oddziały opieki paliatywnej, ośrodki leczenia odwykowego, ośrodki rehabilitacyjne dla narkomanów, regionalne ośrodki psychiatrii sądowej, sanatoria).

Na mocy wymienionej ustawy działalność leczniczą może być też wykonywana przez praktyki zawodowe (indywidualne lub grupowe) – lekarzy, lekarzy dentyistów oraz pielęgniarzek lub położnych.

3. Dane o **łóżkach w szpitalach ogólnych** nie obejmują miejsc dziennych na oddziałach szpitalnych oraz do 2007 r. miejsc (łóżek i inkubatorów) dla noworodków.

4. Dane o **aptekach ogólnodostępnych** nie obejmują aptek działających w strukturze i na potrzeby szpitali.

**Punkty apteczne** są to ogólnodostępne punkty sprzedaży leków gotowych, których asortyment jest ściśle określony. Powinny być one usytuowane na terenach wiejskich.

## CHAPTER VIII HEALTH CARE AND SOCIAL WELFARE

### General notes

1. The data concerning health care – unless otherwise stated – are given including health care units subordinated to the Ministry of National Defence, the Ministry of Interior and Administration and the Internal Security Agency; excluding health care in prisons.

2. The basis of data presented in this chapter of the health care is the Law on Health Care Facilities, dated 15 IV 2011 (uniform text Journal of Laws 2015 item 618), replacing the Law on Care Health Facilities. The law specifies among others, the rules of performing health care activities and of the functioning of health care units.

Data presented in the chapter concerns the units (until 2011 – health care facilities) performing health care activities in the following areas:

- a) out-patient health care (out-patients departments including health centres, clinics, ambulatory departments and infirmaries, diagnostic facilities and medical diagnostic laboratories),
- b) in-patient health care (hospitals – general, psychiatric and health resorts, chronic medical care homes, nursing homes, hospices, palliative care wards, detoxification centres, addiction recovery centres, regional centres of forensic psychiatry and sanatoria).

Under that law, medical activity can be carried out also by professional practices (individual or group) - doctors, dentists and nurses or midwives.

3. Data regarding **beds in general hospitals** do not include day-time places in hospital wards and until 2007 - places (beds and incubators) for newborns.

4. **Generally available pharmacies** do not include pharmacies, which operate in the structure and for needs of hospitals.

**Pharmaceutical outlets** are sales outlets for selling prepared medicines, the range of which is precisely defined. They should be located in rural areas.

**5. Porady udzielone przez lekarzy i lekarzy dentyistów** w zakresie ambulatoryjnej opieki zdrowotnej podano łącznie z badaniami profilaktycznymi oraz z poradami lekarskimi udzielonymi w izbach przyjęć szpitali ogólnych i orzeczeniami wojсковых komisji lekarskich.

**6.** Zgodnie z ustawą z dnia 4 II 2011 r. o **opiece nad dziećmi do lat 3** (tekst jednolity: Dz.U. z 2015 r. poz. 1217), opieka może być organizowana w formie **żłobka, klubu dziecięcego**, sprawowana przez dziennego opiekuna oraz nianię.

**7.** Dane dotyczące **wspierania rodziny oraz pieczy zastępczej** prezentowane są zgodnie z ustawą z dnia 9 VI 2011 r. o wspieraniu rodziny oraz systemie pieczy zastępczej (tekst jednolity: Dz.U. z 2016 r. poz. 575).

**8. Rodzinna piecza zastępcza** jest sprawowana w przypadku niemożności zapewnienia dziecku opieki i wychowania przez rodziców. Zapewnia pracę z rodziną umożliwiającą powrót dziecka do rodziny lub gdy jest to niemożliwe – dążenie do przysposobienia dziecka, przygotowanie dziecka do samodzielnego i odpowiedzialnego życia, zaspokojenie potrzeb emocjonalnych dzieci ze szczególnym uwzględnieniem potrzeb bytowych, zdrowotnych, edukacyjnych i kulturalno-rekreacyjnych.

Formami rodzinnej pieczy zastępczej są:

**1) rodziny zastępcze:**

- a) spokrewnione,
- b) niezawodowe, umieszcza się w tym samym czasie nie więcej niż 3 dzieci (z wyjątkiem liczego rodzeństwa),
- c) zawodowe – umieszcza się w tym samym czasie nie więcej niż 3 dzieci (z wyjątkiem liczego rodzeństwa), w tym:
  - zawodowe specjalistyczne — umieszcza się w nich w szczególności: dzieci legitymujące się orzeczeniem o niepełnosprawności lub orzeczeniem o znacznym lub umiarkowanym stopniu niepełnosprawności, dzieci na podstawie ustawy z dnia 26 X 1982 r. o postępowaniu w sprawach nieletnich (tekst jednolity: Dz.U. z 2014 r. poz. 382, z późniejszymi zmianami), małoletnie matki z dziećmi,
  - zawodowe pełniące funkcję pogotowia rodzinnego - przyjmują dzieci na podstawie orzeczenia sądu w przypadku gdy dziecko zostało doprowadzone przez Policję lub Straż Graniczną, na wniosek rodziców, dziecka lub innej osoby w przypadku, o którym mowa w art. 12 a ustawy z dnia 29 VII 2005 r. o przeciwdziałaniu przemocy w (tekst jednolity Dz. U. 2015 poz. 1390),

**5. Consultations provided by doctors and dentists** are presented together with preventive examinations, also together with consultations provided by doctors in admission rooms in general hospitals and with the opinions of military medical commissions.

**6.** According to the law on **childcare for children younger than 3 years**, dated 4 II 2011 (unified text: Journal of Laws 2015 item 1217), care can be organized in **nurseries, children's clubs**, provided by day carer and nanny.

**7.** Data concerning **family support and foster care** are presented according to the Law of Family Support and Foster Care System, dated 9 VI 2011 (unified text: Journal of Laws 2016 item 575).

**8. Family foster care** shall be exercised in case when it is impossible for the parents to provide care and education for a child. It guarantees a work with a family to make possibility for a child to return to its family, or when it is impossible – efforts aimed at child's adoption; preparation of a child to live an independent and responsible life; satisfaction of children's emotional needs, in particular the needs related to welfare, healthcare, education, culture and recreation.

The forms of family foster care are the following:

**1) foster families:**

- a) related,
- b) non-professional - placed in it may be not more than 3 children (except for numerous siblings),
- c) professional - placed in it may be not more than 3 children (except for numerous siblings), including:
  - professional specialized - shall receive in particular: children with a disability certificate or a certificate of high or moderate level of disability, children on the basis of the Law on Proceedings Involving Juveniles, dated 26 X 1982 (unified text: Journal of Laws 2014 item 382, with later amendments), underage mothers with children,
  - professional that performs the function of a family emergency house shall receive a child on the basis of a court ruling, case when a child was escorted by Police or Border Guard, upon consent of parents, child or another person in the case referred to in Article 12 a of the Law on Counteracting Domestic Violence, dated 29 VII 2005 (uniform text Journal of Laws 2015, item 1390),

2) **rodzinne domy dziecka** - w tym samym czasie, może w nich przebywać łącznie nie więcej niż 8 dzieci (z wyjątkiem liczego rodzeństwa).

**9. Instytucjonalna piecza zastępcza** jest sprawowana w formie:

1) **placówki opiekuńczo-wychowawczej**, która jest prowadzona jako placówka typu:

- a) **interwencyjnego** – zapewnia doraźną opiekę nad dzieckiem w czasie trwania sytuacji kryzysowej, w szczególności placówka jest obowiązana przyjąć dziecko w przypadkach wymagających natychmiastowego zapewnienia mu opieki,
- b) **rodzinnego** – wychowuje dzieci w różnym wieku, w tym dorastające i usamodzielniające się; umożliwia wspólne wychowanie i opiekę licznemu rodzeństwu; współpracuje z koordynatorem rodzinnej pieczy zastępczej i asystentem rodziny,
- c) **socjalizacyjnego** – zapewnia dziecku całodobową opiekę i wychowanie oraz zaspokajają jego niezbędne potrzeby, w szczególności emocjonalne, rozwojowe, zdrowotne, bytowe, społeczne i religijne; realizuje przygotowany we współpracy z asystentem rodziny plan pomocy dziecku; umożliwia kontakt dziecka z rodzicami i innymi osobami bliskimi, podejmuje działania w celu powrotu dziecka do rodziny; zapewnia dziecku dostęp do kształcenia dostosowanego do jego wieku i możliwości rozwojowych; obejmuje dziecko działaniami terapeutycznymi, zapewnia korzystanie z przysługujących świadczeń zdrowotnych,
- d) **specjalistyczno-terapeutycznego** – sprawuje opiekę nad dzieckiem o indywidualnych potrzebach, w szczególności: legitymującym się orzeczeniem o niepełnosprawności albo orzeczeniem o umiarkowanym lub znacznym stopniu niepełnosprawności; wymagającym stosowania specjalnych metod wychowawczych i specjalistycznej terapii; wymagającym wyrównywania opóźnień rozwojowych i edukacyjnych. Placówka, zapewnia zajęcia wychowawcze, socjoterapeutyczne, korekcyjne, kompensacyjne, logopedyczne, terapeutyczne, rekompensujące braki w wychowaniu w rodzinie i przygotowujące do życia społecznego, a dzieciom niepełnosprawnym także odpowiednią rehabilitację i zajęcia rewalidacyjne;

2) **foster homes** - placed in it may be not more than 8 children (except for numerous siblings).

**9. Institutional foster care** shall be exercised in the form of:

1) **care and education centre**, which shall be exercised in the form of:

- a) **an intervention** - provides immediate care for a child in the crisis situation, especially if it is required for the centre to place the child under immediate care,
- b) **a family** - educates children of various age groups, including adolescents and those becoming independent; enables common education and care for numerous siblings; cooperate with a family foster care coordinator and a family assistant.
- c) **a socialization** – provides a child with full-time care and education, and fulfil its needs, especially emotional, development, health, living, social and religious needs, implements a child assistance plan prepared in cooperation with a family assistant, enables contacts with parents and other close persons, unless otherwise decided by a court, takes actions aimed at the child's return to a family, provides a child with access to education adjusted to its age and development skills, provides a child with therapeutic actions, provides access to eligible healthcare services,
- d) **a specialist therapy** – provides care for a child with individual needs, in particular: a child with a disability certificate or a certificate of high or moderate level of disability, a child requiring the application of special education methods and specialist therapy, a child requiring dealing with their developmental and emotional retardation. The centre provides educational, sociotherapeutic, corrective, compensating, speech therapy, and therapeutic activities compensating for lacks in upbringing in a family and preparing for social life, as well as proper rehabilitation for disabled children;

2) **regionalnej placówki opiekuńczo-terapeutycznej** – umieszczane są w niej dzieci, które ze względu na stan zdrowia wymagają stosowania specjalistycznej opieki i rehabilitacji i nie mogą zostać umieszczone w rodzinnej pieczy zastępczej lub w placówce opiekuńczo-wychowawczej. W ośrodku, w tym samym czasie można umieścić nie więcej niż 30 dzieci;

3) **interwencyjnego ośrodka preadopcyjnego** – umieszcza się w nim dzieci do ukończenia pierwszego roku życia, które wymagają specjalistycznej opieki i w okresie oczekiwania na przysposobienie nie mogą zostać umieszczone w rodzinnej pieczy zastępczej. W ośrodku, w tym samym czasie, można umieścić nie więcej niż 20 dzieci.

**10. Dane o domach i zakładach pomocy społecznej** dotyczą placówek, dla których organami prowadzącymi są: jednostki samorządu terytorialnego, stowarzyszenia, organizacje społeczne, kościoły i związki wyznaniowe, fundacje, osoby fizyczne i prawne. Rodzaje domów i zakładów prezentuje się zgodnie z ustawą o pomocy społecznej z dnia 12 III 2004 r. ((tekst jednolity Dz. U. 2016, poz. 930).

2) **regional care and therapy centre** – a centre where children shall be placed, due to their health condition requiring specialist care and rehabilitation and cannot be placed in family foster care or a care and education centre. The total number of 30 children at most may be placed in a regional care and therapy centre at the same time;

3) **pre-adoptive intervention centre** – a centre where shall be placed children up to the 1 year old, requiring special care who, waiting for adoption, cannot be covered by family foster. The total number of 20 children at most may be placed in a pre-adoptive intervention centre at the same time.

**10. Data concerning social welfare homes and facilities** are related to the institutions for which the founding bodies are: local self-government entities, associations, social organizations, churches and religious associations, foundations, natural and legal persons. Types of social welfare homes and facilities are presented in accordance with the Act on Social Assistance of 12 III 2004 ((uniform text Journal of Laws 2016, item 930).

TABL. 1 (58). **ŁÓŻKA W SZPITALACH OGÓLNYCH, APTEKI OGÓLNODOSTĘPNE I PUNKTY APTECZNE W 2015 R.**  
Stan w dniu 31 XII  
**BEDS IN GENERAL HOSPITALS, GENERALLY AVAILABLE PHARMACIES AND PHARMACEUTICAL OUTLETS IN 2015**  
As of 31 XII

WYSZCZEGÓLNIENIE SPECIFICATION	Łóżka <sup>a</sup> w szpitalach ogólnych <i>Beds<sup>a</sup> in general hospitals</i>	Apteki <sup>b</sup> <i>Pharmacies<sup>b</sup></i>	Punkty apteczne <sup>b</sup> <i>Pharmaceutical outlets<sup>b</sup></i>
<b>WOJEWÓDZTWO .....</b>	<b>4402</b>	<b>316</b>	<b>51</b>
<b>VOIVODSHIP</b>			
<b>Podregion gorzowski .....</b>	<b>1977</b>	<b>121</b>	<b>14</b>
<i>Subregion</i>			
<i>Powiaty:</i>			
<i>Powiats:</i>			
Gorzowski .....	158	14	6
Międzyrzeczki .....	246	19	3
Słubicki .....	155	17	2
Strzelecko-drezdenecki .....	131	14	2
Sulęciński .....	400	12	1
Miasto na prawach powiatu			
<i>City with powiat status</i>			
Gorzów Wlkp. ....	887	45	-
<b>Podregion zielonogórski .....</b>	<b>2425</b>	<b>195</b>	<b>37</b>
<i>Subregion</i>			
<i>Powiaty:</i>			
<i>Powiats:</i>			
Krośnieński .....	97	15	4
Nowosolski .....	483	29	7
Świebodziński .....	195	12	4
Wschowski .....	79	12	1
Zielonogórski .....	237	17	5
Żagański .....	148	20	4
Żarski .....	363	36	8
Miasto na prawach powiatu			
<i>City with powiat status</i>			
Zielona Góra .....	823	54	4

<sup>a</sup> Łącznie z łóżkami i inkubatorami dla noworodków. <sup>b</sup> Patrz uwagi ogólne, ust. 3 na str. 190.

Źródło: w zakresie szpitali ogólnych – dane Ministerstwa Zdrowia i Ministerstwa Spraw Wewnętrznych i Administracji.

<sup>a</sup> Including beds and incubators for newborns. <sup>b</sup> See general notes, item 3 on page 190.

Source: in regard to general hospitals – data of the Ministry of Health and the Ministry of Interior and Administration.

TABL. 2 (59). **AMBULATORYJNA OPIEKA ZDROWOTNA W 2015 R.**

Stan w dniu 31 XII

OUT-PATIENT HEALTH CARE IN 2015

As of 31 XII

WYSZCZEGÓLNIENIE SPECIFICATION	Przychodnie Out-patients departments	Praktyki lekarskie <sup>a</sup> Medical practices <sup>a</sup>	Porady udzielone <sup>b</sup> Consultations provided <sup>b</sup>			
			w tys. in thous.	na 1 miesz- kańca per capita	lekarskie medical	stomatolo- giczne dental
					w tys. in thous.	
<b>WOJEWÓDZTWO VOIVODSHIP</b>	<b>551</b>	<b>222</b>	<b>7511,4</b>	<b>7,4</b>	<b>6795,1</b>	<b>716,3</b>
<b>Podregion gorzowski .....</b>	<b>211</b>	<b>62</b>	<b>2722,3</b>	<b>7,1</b>	<b>2480,3</b>	<b>241,9</b>
<i>Subregion</i>						
<i>Powiaty:</i>						
<i>Powiats:</i>						
Gorzowski.....	36	12	296,3	4,2	258,3	38,0
Międzyrzecki.....	29	13	362,7	6,2	342,5	20,1
Słubicki.....	22	10	214,8	4,5	197,6	17,2
Strzelecko- drezdenecki.....	27	8	285,3	5,7	261,3	24,0
Sulęciński .....	15	3	249,0	7,0	238,5	10,6
Miasto na prawach powiatu						
<i>City with powiat status</i>						
Gorzów Wlkp.....	82	16	1314,2	10,6	1182,1	132,1
<b>Podregion zielonogórski .....</b>	<b>340</b>	<b>160</b>	<b>4789,1</b>	<b>7,6</b>	<b>4314,8</b>	<b>474,4</b>
<i>Subregion</i>						
<i>Powiaty:</i>						
<i>Powiats:</i>						
Krośnieński.....	29	12	350,3	6,3	315,4	35,0
Nowosolski .....	54	8	633,2	7,2	561,2	71,9
Świebodziński.....	37	17	404,7	7,2	371,6	33,2
Wschowski .....	17	4	245,2	6,2	216,5	28,7
Zielonogórski .....	31	15	410,0	5,5	364,5	45,5
Żagański.....	27	32	478,5	5,9	443,6	34,9
Żarski .....	49	25	683,9	7,0	633,8	50,1
Miasto na prawach powiatu						
<i>City with powiat status</i>						
Zielona Góra.....	96	47	1583,4	11,4	1408,2	175,1

<sup>a</sup> Dane obejmują praktyki, które podpisały kontrakty z NFZ lub z przychodniami. <sup>b</sup> W ciągu roku; łącznie z poradami opłacanymi przez pacjentów (środki niepubliczne); bez porad udzielonych w izbach przyjęć szpitali ogólnych – 115,7 tys. porad.

<sup>a</sup> Data concern medical practices that have signed contract with National Health Fund or with out-patients departments. <sup>b</sup> During the year; including consultations paid by patients (non-public funds); excluding consultation provided by doctors in admission rooms in general hospitals – 115,7 thous. consultations.

TABL. 3 (60). **ŻŁOBKI I KLUBY DZIECIĘCE W 2015 R.**  
Stan w dniu 31 XII  
**NURSERIES AND CHILDREN'S CLUBS IN 2015**  
As of 31 XII

WYSZCZEGÓLNIENIE SPECIFICATION	Żłobki Nurseries	Oddziały żłobkowe Nursery wards	Kluby dziecięce Children's clubs	Miejsca w żłobkach i klubach dziecięcych <sup>a</sup> Places in nurseries and children's clubs <sup>a</sup>	Dzieci przeby- wające w żłobkach i klubach dziecięcych w ciągu roku <sup>a</sup> Children staying in nurseries and children's clubs during the year <sup>a</sup>
<b>WOJEWÓDZTWO..</b>	<b>47</b>	<b>5</b>	<b>8</b>	<b>2520</b>	<b>3577</b>
<b>VOIVODSHIP</b>					
<b>Podregion gorzowski .....</b>	<b>14</b>	<b>-</b>	<b>3</b>	<b>709</b>	<b>1135</b>
<i>Subregion</i>					
<i>Powiaty:</i>					
<i>Powiats:</i>					
Gorzowski.....	2	-	-	51	78
Międzyrzecki.....	1	-	1	50	70
Słubicki.....	1	-	-	15	12
Strzelecko-drezdenecki ....	1	-	2	139	215
Miasto na prawach powiatu					
<i>City with powiat status</i>					
Gorzów Wlkp.....	9	-	-	454	760
<b>Podregion zielonogórski</b>	<b>33</b>	<b>5</b>	<b>5</b>	<b>1811</b>	<b>2442</b>
<i>Subregion</i>					
<i>Powiaty:</i>					
<i>Powiats:</i>					
Krośnieński.....	-	3	-	68	126
Nowosolski .....	1	-	-	75	139
Świebodziński.....	2	2	1	85	132
Wschowski .....	4	-	-	109	110
Żagański.....	3	-	2	255	330
Żarski .....	5	-	-	218	328
Miasto na prawach powiatu					
<i>City with powiat status</i>					
Zielona Góra.....	18	-	2	1001	1277

<sup>a</sup> Łącznie z oddziałami żłobkowymi.

<sup>a</sup> Including nursery wards.

TABL. 4 (61). RODZINNA PIECZA ZASTĘPCZA W 2015 R.

Stan w dniu 31 XII

FAMILY FOSTER CARE IN 2015

As of 31 XII

WYSZCZEGÓLNIENIE SPECIFICATION	Rodziny zastępcze spokrewnione <i>Related foster families</i>		Rodziny zastępcze niezawodowe <i>Non-professional foster families</i>		Rodziny zastępcze zawodowe <i>Professional foster families</i>		Rodzinne domy dziecka <i>Foster homes</i>	
	liczba rodzin zastęp- czych <i>number of foster families</i>	dzieci <sup>a</sup> <i>children<sup>a</sup></i>	liczba rodzin zastęp- czych <i>number of foster families</i>	dzieci <sup>a</sup> <i>children<sup>a</sup></i>	liczba rodzin zastęp- czych <i>number of foster families</i>	dzieci <sup>a</sup> <i>children<sup>a</sup></i>	liczba rodzin zastęp- czych <i>number of foster families</i>	dzieci <sup>a</sup> <i>children<sup>a</sup></i>
<b>WOJEWÓDZTWO ...</b> <b>VOIVODSHIP</b>	<b>938</b>	<b>1204</b>	<b>454</b>	<b>612</b>	<b>90</b>	<b>333</b>	<b>11</b>	<b>66</b>
<b>Podregion gorzowski</b>	<b>383</b>	<b>483</b>	<b>190</b>	<b>263</b>	<b>29</b>	<b>111</b>	<b>8</b>	<b>43</b>
<i>Subregion</i>								
<i>Powiaty:</i>								
<i>Powiats:</i>								
Gorzowski.....	82	110	49	65	2	8	6	30
Międzyrzecki.....	37	52	24	43	1	10	1	8
Słubicki.....	58	73	36	50	6	18	-	-
Strzelecko-drezdenecki	25	30	18	24	7	34	-	-
Sulęciński.....	35	44	12	15	8	27	-	-
Miasto na prawach powiatu								
<i>City with powiat status</i>								
Gorzów Wlkp. ....	146	174	51	66	5	14	1	5
<b>Podregion zielonogórski .....</b>	<b>555</b>	<b>721</b>	<b>264</b>	<b>349</b>	<b>61</b>	<b>222</b>	<b>3</b>	<b>23</b>
<i>Subregion</i>								
<i>Powiaty:</i>								
<i>Powiats:</i>								
Krośnieński.....	55	77	23	31	5	15	-	-
Nowosolski.....	83	111	48	58	9	31	-	-
Świebodziński.....	53	66	26	31	6	26	-	-
Wschowski.....	43	61	19	23	1	2	-	-
Zielonogórski.....	51	68	27	37	14	46	-	-
Żagański.....	105	137	43	62	6	24	3	23
Żarski.....	68	92	36	53	11	43	-	-
Miasto na prawach powiatu								
<i>City with powiat status</i>								
Zielona Góra.....	97	109	42	54	9	35	-	-

<sup>a</sup> W wieku do 25 lat.<sup>a</sup> Up to the age of 25.



TABL. 5 (62). INSTYTUCJONALNA PIECZA ZASTĘPCZA W 2015 R.

Stan w dniu 31 XII

INSTITUTIONAL FOSTER CARE IN 2015

As of 31 XII

WYSZCZEGÓLNIENIE SPECIFICATION a – placówki/centres b – miejsca/places c – wychowankowie/residents	Placówki opiekuńczo-wychowawcze Care and education centres				łączące zadania placówek <sup>1</sup> combining tasks of the centres <sup>1</sup>
	ogółem total	sojalizacyjne socialization	interwencyjne intervention	rodzinne family	
<b>WOJEWÓDZTWO..... a</b>	<b>33</b>	<b>22</b>	<b>1</b>	<b>4</b>	<b>6</b>
<b>VOIVODSHIP b</b>	<b>566</b>	<b>396</b>	<b>24</b>	<b>32</b>	<b>114</b>
<b>c</b>	<b>545</b>	<b>381</b>	<b>23</b>	<b>32</b>	<b>109</b>
<b>Podregion gorzowski ..... a</b>	<b>11</b>	<b>6</b>	<b>-</b>	<b>4</b>	<b>1</b>
<b>b</b>	<b>178</b>	<b>116</b>	<b>-</b>	<b>32</b>	<b>30</b>
<b>c</b>	<b>184</b>	<b>121</b>	<b>-</b>	<b>32</b>	<b>31</b>
Powiaty: Powiats:					
Gorzowski..... a	2	-	-	2	-
b	16	-	-	16	-
c	17	-	-	17	-
Międzyrzecki..... a	1	1	-	-	-
b	30	30	-	-	-
c	32	32	-	-	-
Słubicki ..... a	1	1	-	-	-
b	30	30	-	-	-
c	27	27	-	-	-
Sulęciński ..... a	1	1	-	-	-
b	14	14	-	-	-
c	18	18	-	-	-
Miasto na prawach powiatu City with powiat status					
Gorzów Wlkp. .... a	6	3	-	2	1
b	88	42	-	16	30
c	90	44	-	15	31
<b>Podregion zielonogórski... a</b>	<b>22</b>	<b>16</b>	<b>1</b>	<b>-</b>	<b>5</b>
<b>b</b>	<b>388</b>	<b>280</b>	<b>24</b>	<b>-</b>	<b>84</b>
<b>c</b>	<b>361</b>	<b>260</b>	<b>23</b>	<b>-</b>	<b>78</b>
Powiaty: Powiats:					
Krośnieński..... a	2	1	-	-	1
b	44	30	-	-	14
c	44	29	-	-	15
Nowosolski ..... a	4	3	-	-	1
b	49	35	-	-	14
c	44	33	-	-	11
Świebodziński..... a	5	5	-	-	-
b	89	89	-	-	-
c	81	81	-	-	-
Wschowski ..... a	3	1	-	-	2
b	42	14	-	-	28
c	37	13	-	-	24
Zielonogórski ..... a	1	1	-	-	-
b	20	20	-	-	-
c	20	20	-	-	-
Żagański..... a	1	1	-	-	-
b	30	30	-	-	-
c	30	30	-	-	-
Żarski ..... a	2	1	-	-	1
b	54	26	-	-	28
c	49	21	-	-	28
Miasto na prawach powiatu City with powiat status					
Zielona Góra..... a	4	3	1	-	-
b	60	36	24	-	-
c	56	33	23	-	-

<sup>1</sup> Łączące zadania placówek interwencyjnych, socjalizacyjnych i specjalistyczno-terapeutycznych.<sup>1</sup> Combining tasks of the intervention and specialist therapy centres.

TABL. 6 (63). **POMOC SPOŁECZNA STACJONARNA W 2015 R.**  
Stan w dniu 31 XII  
**STATIONARY SOCIAL WELFARE IN 2015**  
As of 31 XII

WYSZCZEGÓLNIENIE SPECIFICATION	Domy i zakłady (bez filii) Homes and facilities (excluding branches)	Miejsca (łącznie z filiami) Places (including branches)	Mieszkańcy (łącznie z filiami) Residents (including branches)
<b>WOJEWÓDZTWO .....</b>	<b>42</b>	<b>2916</b>	<b>2789</b>
<b>VOIVODSHIP</b>			
<b>Podregion gorzowski .....</b>	<b>21</b>	<b>1441</b>	<b>1373</b>
<i>Subregion</i>			
<i>Powiaty:</i>			
<i>Powiats:</i>			
Gorzowski .....	3	181	175
Międzyrzecki .....	7	486	485
Strzelecko-drezdenecki .....	3	102	99
Sulęciński .....	1	220	219
Miasto na prawach powiatu			
<i>City with powiat status</i>			
Gorzów Wlkp.....	7	452	395
<b>Podregion zielonogórski .....</b>	<b>21</b>	<b>1475</b>	<b>1416</b>
<i>Subregion</i>			
<i>Powiaty:</i>			
<i>Powiats:</i>			
Krośnieński .....	2	103	101
Nowosolski .....	2	127	124
Świebodziński .....	5	291	283
Wschowski .....	1	59	57
Zielonogórski .....	1	180	182
Żagański .....	1	40	22
Żarski .....	5	278	262
Miasto na prawach powiatu			
<i>City with powiat status</i>			
Zielona Góra .....	4	397	385

## DZIAŁ IX KULTURA. TURYSTYKA. SPORT

### Uwagi ogólne

#### Kultura

1. Do **księgozbioru** bibliotek publicznych zaliczono książki i broszury oraz gazety i czasopisma.

Za **czytelnika** uważa się osobę, która w ciągu roku sprawozdawczego została zarejestrowana w bibliotece i dokonała co najmniej jednego wypożyczenia.

2. W muzeach jako **muzealia** wykazano rzeczy ruchome i nieruchomości wpisane do inwentarza muzealiów.

3. Informacje o **kinach** dotyczą działalności kin ogólnie dostępnych, tj. powołanych do publicznego udostępniania filmów w formie projekcji na seansach filmowych, bez względu na rodzaj stosowanego nośnika filmu (taśma światłoczuła, taśma magnetyczna eksploatowana w technice wideo). Wśród kin stałych wyróżnia się - **minipleksy** - posiadające od 3 do 7 sal i **multipleksy** - posiadające 8 sal i więcej.

#### Turystyka

1. Termin **turystyka** — zgodnie z rozporządzeniem Parlamentu Europejskiego i Rady (UE) Nr 692/2011 obowiązującym od 2012 r. — oznacza czynności odwiedzających, którzy podejmują podróż do głównego miejsca docelowego położonego poza ich zwykłym otoczeniem, na okres krótszy niż 1 rok, w dowolnym głównym celu (służbowym lub osobistym, w tym wypoczynkowym) innym niż zatrudnienie przez podmiot miejscowy.

2. **Baza noclegowa turystyki** dotyczy turystycznych obiektów noclegowych, tj. obejmuje obiekty hotelowe i pozostałe obiekty łącznie z pokojami gościnnymi i kwaterami agroturystycznymi.

3. W informacjach o **obiektach i miejscach noclegowych turystyki** nie uwzględnia się obiektów i miejsc w obiektach przejściowo nieczynnych z powodu przebudowy, remontu itp.

4. **Turyści zagraniczni** korzystający z turystycznych obiektów noclegowych rejestrowani są według kraju stałego zamieszkania. Turysta zagraniczny może być wykazywany wielokrotnie, jeśli podczas jednorazowego pobytu w Polsce korzysta z kilku obiektów noclegowych.

#### Sport

1. Dane o **klubach sportowych** publikowane są łącznie z uczniowskimi klubami sportowymi UKS i wznaniowymi klubami sportowymi.

2. **Ćwiczący oraz trenerzy i instruktorzy sportowi** w układzie podregionów i powiatów liczeni są tylko jeden raz, pomimo że trenują lub pracują w więcej niż jednej sekcji sportowej.

## CHAPTER IX CULTURE. TOURISM. SPORT

### General notes

#### Culture

1. Books and pamphlets as well as newspapers and magazines constitute the **collection** of public libraries.

A **borrower** is a person who in the course of a reporting year was registered at a library and checked out at least one item.

2. Movable subjects and real estate registered in exhibit inventory are presented as **exhibits** in museums.

3. Information regarding **cinemas** concerns the activity of public cinemas, i.e., established for the purpose of public film screenings, regardless of the film carrier used (light-sensitive and magnetic tape). Among fixed cinemas one can distinguish **miniplexes** - equipped with 3 to 7 screens and **multiplexes** - equipped with 8 screens and more.

#### Tourism

1. **Tourism**, in accordance with the Regulation No. 692/2011 of the European Parliament and of the Council (EU) in force since 2012, means the activity of visitors taking a trip to a main destination outside their usual environment, for less than a 1 year, for any main purpose (business or personal purpose, including leisure) other than to be employed by a resident entity in the place visited.

2. **Tourist accommodation establishments** include hotels and similar facilities and other facilities including rooms for rent and agrotourism lodgings.

3. Facilities and places temporarily unavailable due to expansion, renovation, etc., are not included in data regarding **facilities and the number of beds for tourists**.

4. **Foreign tourists** using tourist accommodation establishments are registered according to the country of their permanent residence. A foreign tourist may be indicated more than once if during a single stay in Poland he/she uses more than one accommodation facility.

#### Sport

1. Data regarding **sports clubs** are published including student sports clubs UKS and religious sports clubs.

2. **The persons practising sports** as well as **coaches and sports instructors** by subregions and powiats are counted only once, despite that, they are exercising or working in more than one sport section.

**Kultura**  
 Culture

 TABL. 1 (64). **BIBLIOTEKI PUBLICZNE (z filiami) W 2015 R.**
*PUBLIC LIBRARIES (with branches) IN 2015*

WYSZCZEGÓLNIENIE SPECIFICATION	Biblioteki <sup>a</sup> Libraries <sup>a</sup>	Księgozbiór <sup>a</sup> w tys. wol. Collection <sup>a</sup> in thous. vol.	Czytelnicy Borrowers	Wypożyczenia Loans in volumes		Liczba ludności na 1 placówkę biblioteczną <sup>a</sup> Number of population per library institution <sup>a</sup>
				w tys. wol. in thous. vol.	na 1 czy- telnika w wol. per borro- wer in vol.	
<b>WOJEWÓDZTWO... VOIVODSHIP</b>	<b>253</b>	<b>3677,7</b>	<b>152437</b>	<b>2708,1</b>	<b>17,8</b>	<b>2986</b>
<b>Podregion gorzowski ... Subregion</b>	<b>92</b>	<b>1347,7</b>	<b>55864</b>	<b>970,2</b>	<b>17,4</b>	<b>2354</b>
Powiaty: Powiats:						
GORZOWSKI .....	14	186,0	5970	156,5	26,2	2446
Gmina miejska Urban gmina						
Kostrzyn nad Odrą .....	1	33,6	2089	100,9	48,3	1803
Gmina miejsko-wiejska Urban-rural gmina						
Witnica .....	3	36,5	1204	16,1	13,4	2612
w tym miasto .....	1	25,2	978	14,1	14,4	2303
of which city						
Gminy wiejskie: Rural gminas:						
Bogdaniec .....	1	10,6	435	6,3	14,4	2363
Deszczno .....	1	13,2	276	5,8	20,9	9339
Kłodawa .....	2	23,9	807	9,5	11,8	2075
Lubiszyn .....	4	43,8	788	11,4	14,5	1724
Santok .....	2	24,4	371	6,6	17,7	4108
MIĘDZYRZECKI .....	22	280,7	10196	144,0	14,1	1539
Gminy miejsko-wiejskie: Urban-rural gminas:						
Międzyrzecz .....	5	122,0	5319	47,2	8,9	1477
w tym miasto .....	1	84,2	4874	33,9	7,0	1415
of which city						
Skwierzyna .....	4	41,1	1277	31,8	24,9	3093
w tym miasto .....	1	24,4	836	25,4	30,4	9797
of which city						
Trzciel .....	3	39,0	1634	35,4	21,6	1634
w tym miasto .....	1	22,7	1126	21,3	18,9	1238
of which city						
Gminy wiejskie: Rural gminas:						
Błędzew .....	4	26,4	909	11,4	12,6	1116
Przytoczna .....	4	28,1	542	7,8	14,4	1436
Pszczew .....	2	24,1	515	10,4	20,2	853

<sup>a</sup> Stan w dniu 31 XII.

<sup>a</sup> As of 31 XII.

TABL. 1 (64). BIBLIOTEKI PUBLICZNE W 2015 R. (cd.)

## PUBLIC LIBRARIES IN 2015 (cont.)

WYSZCZEGÓLNIENIE SPECIFICATION	Biblioteki <sup>a</sup> Libraries <sup>a</sup>	Księgozbiór <sup>a</sup> w tys. wol. Collection <sup>a</sup> in thous. vol.	Czytelnicy <sup>b</sup> Borrowers <sup>b</sup>	Wypożyczenia Loans in volumes		Liczba ludności na 1 placówkę biblioteczną <sup>a</sup> Number of population per library institution <sup>a</sup>
				w tys. wol. in thous. vol.	na 1 czy- telnika w wol. per borro- wer in vol.	
SŁUBICKI.....	12	149,8	6618	92,3	14,0	1891
Gminy miejsko-wiejskie: <i>Urban-rural gminas:</i>						
Cybinka.....	4	29,8	1229	11,0	8,9	1652
w tym miasto.....	1	17,2	815	6,6	8,1	2791
<i>of which city</i>						
Ośno Lubuskie.....	1	16,4	481	8,8	18,3	3216
w tym miasto.....	1	16,4	481	8,8	18,3	1940
<i>of which city</i>						
Rzepin.....	3	32,3	1064	17,4	16,4	2491
w tym miasto.....	1	17,1	775	11,1	14,4	3333
<i>of which city</i>						
Słubice.....	2	55,3	3377	50,5	15,0	1819
w tym miasto.....	1	52,9	3257	50,0	15,3	1692
<i>of which city</i>						
Gmina wiejska <i>Rural gmina</i>						
Górzycza.....	2	16,0	467	4,6	9,8	1066
STRZELECKO- DREZDENECKI.....	16	154,6	5881	134,9	22,9	2177
Gminy miejsko-wiejskie: <i>Urban-rural gminas:</i>						
Dobiegiew.....	2	31,6	1115	32,5	29,1	3344
w tym miasto.....	1	24,6	1080	32,0	29,7	3095
<i>of which city</i>						
Drezdenko.....	6	58,4	2158	57,9	26,9	1342
w tym miasto.....	1	26,6	1089	29,8	27,3	5189
<i>of which city</i>						
Strzelce Krajeńskie.....	5	38,5	1669	27,4	16,4	3471
w tym miasto.....	1	16,6	1238	16,8	13,6	10120
<i>of which city</i>						
Gminy wiejskie: <i>Rural gminas:</i>						
Stare Kurowo.....	1	11,7	421	9,8	23,2	4147
Zwierzyn.....	2	14,4	518	7,3	14,1	2211

<sup>a</sup> Stan w dniu 31 XII.<sup>a</sup> As of 31 XII.

TABL. 1 (64). BIBLIOTEKI PUBLICZNE W 2015 R. (cd.)

## PUBLIC LIBRARIES IN 2015 (cont.)

WYSZCZEGÓLNIENIE SPECIFICATION	Biblioteki <sup>a</sup> Libraries <sup>a</sup>	Księgozbiór <sup>a</sup> w tys. wol. Collection <sup>a</sup> in thous. vol.	Czytelnicy <sup>b</sup> Borrowers <sup>b</sup>	Wypożyczenia Loans in volumes		Liczba ludności na 1 placówkę biblioteczną <sup>a</sup> Number of population per library institution <sup>a</sup>
				w tys. wol. in thous. vol.	na 1 czy- telnika w wol. per borro- wer in vol.	
SULECIŃSKI .....	13	135,5	4407	65,0	14,8	2543
Gminy miejsko-wiejskie: Urban-rural gminas:						
Lubniewice .....	1	9,5	457	4,4	9,6	3135
w tym miasto .....	1	9,5	457	4,4	9,6	2055
of which city						
Sulęcín .....	4	53,2	1911	33,2	17,4	4006
w tym miasto .....	1	33,6	1411	24,5	17,4	10231
of which city						
Torzym .....	3	29,5	610	12,3	20,2	1730
w tym miasto .....	1	14,3	420	6,1	14,4	1281
of which city						
Gminy wiejskie: Rural gminas:						
Krzyszczycy .....	3	25,2	964	8,2	8,5	1588
Słońsk .....	2	18,1	465	6,8	14,7	2377
Miasto na prawach powiatu City with powiat status						
Gorzów Wlkp. ....	15	441,1	22792	377,5	16,6	3536
<b>Podregion zielonogórski .....</b>	<b>161</b>	<b>2330,0</b>	<b>96573</b>	<b>1737,9</b>	<b>18,0</b>	<b>3570</b>
Subregion						
Powiaty: Powiats:						
KROŚNIEŃSKI .....	15	202,6	7431	159,6	21,5	3730
Gmina miejska Urban gmina						
Gubin .....	1	54,9	2194	51,3	23,4	16815
Gmina miejsko-wiejska Urban-rural gmina						
Krosno Odrzańskie .....	4	63,4	3039	66,7	21,9	4539
w tym miasto .....	1	45,4	2305	45,4	19,7	11637
of which city						
Gminy wiejskie: Rural gminas:						
Bobrowice .....	2	20,9	568	10,3	18,1	1602
Bytnica .....	2	17,4	377	9,3	24,6	1271
Dąbie .....	3	23,7	736	13,8	18,8	1682
Gubin .....	1	6,9	170	1,4	8,0	7299
Maszewo .....	2	15,5	347	7,0	20,1	1441

<sup>a</sup> Stan w dniu 31 XII.<sup>a</sup> As of 31 XII.

TABL. 1 (64). BIBLIOTEKI PUBLICZNE W 2015 R. (cd.)

## PUBLIC LIBRARIES IN 2015 (cont.)

WYSZCZEGÓLNIENIE SPECIFICATION	Biblioteki <sup>a</sup> Libraries <sup>a</sup>	Księgozbiór <sup>a</sup> w tys. wol. Collection <sup>a</sup> in thous. vol.	Czytelnicy <sup>b</sup> Borrowers <sup>b</sup>	Wypożyczenia Loans in volumes		Liczba ludności na 1 placówkę biblioteczną <sup>a</sup> Number of population per library institution <sup>a</sup>
				w tys. wol. in thous. vol.	na 1 czy- telnika w wol. per borro- wer in vol.	
NOWOSOLSKI.....	25	316,6	12481	242,2	19,4	3235
Gmina miejska <i>Urban gmina</i>						
Nowa Sól .....	2	93,3	5822	131,6	22,6	19756
Gminy miejsko-wiejskie: <i>Urban-rural gminas:</i>						
Bytom Odrzański.....	1	20,4	1474	12,0	8,1	1830
w tym miasto.....	1	20,4	1474	12,0	8,1	1462
<i>of which city</i>						
Kozuchów .....	9	110,0	2341	48,3	20,6	1795
w tym miasto.....	2	63,7	1730	33,8	19,6	4802
<i>of which city</i>						
Nowe Miasteczko.....	2	17,9	441	9,4	21,3	2744
w tym miasto.....	1	11,8	441	9,4	21,3	2857
<i>of which city</i>						
Gminy wiejskie: <i>Rural gminas:</i>						
Kolsko .....	1	10,6	357	5,1	14,3	3346
Nowa Sól .....	6	32,1	928	16,3	17,6	1141
Otyń .....	2	14,6	498	10,1	20,2	3446
Siedlisko .....	2	17,7	620	9,3	15,1	1804
ŚWIEBODZIŃSKI.....	11	154,6	5314	103,0	19,4	5117
Gminy miejsko-wiejskie: <i>Urban-rural gminas:</i>						
Świebodzin .....	4	86,1	3752	73,4	19,6	7571
w tym miasto.....	2	73,2	3546	66,9	18,9	10982
<i>of which city</i>						
Zbąszynek .....	1	15,1	435	8,8	20,3	8382
w tym miasto.....	1	15,1	435	8,8	20,3	5054
<i>of which city</i>						
Gminy wiejskie: <i>Rural gminas:</i>						
Łagów .....	2	20,4	332	5,5	16,5	2503
Skąpe .....	2	16,6	409	7,8	19,0	2584
Szczaniec .....	2	16,4	386	7,5	19,4	1958

<sup>a</sup> Stan w dniu 31 XII.<sup>a</sup> As of 31 XII.

TABL. 1 (64). BIBLIOTEKI PUBLICZNE W 2015 R. (cd.)

## PUBLIC LIBRARIES IN 2015 (cont.)

WYSZCZEGÓLNIENIE SPECIFICATION	Biblioteki <sup>a</sup> Libraries <sup>a</sup>	Księgozbiór <sup>a</sup> w tys. wol. Collection <sup>a</sup> in thous. vol.	Czytelnicy <sup>b</sup> Borrowers <sup>b</sup>	Wypożyczenia Loans in volumes		Liczba ludności na 1 placówkę biblioteczną <sup>a</sup> Number of population per library institution <sup>a</sup>
				w tys. wol. in thous. vol.	na 1 czy- telnika w wol. per borro- wer in vol.	
WSCHOWSKI .....	8	134,8	6635	105,3	15,9	4366
Gminy miejsko-wiejskie: <i>Urban-rural gminas:</i>						
Sława .....	5	47,0	1319	26,2	19,8	2105
w tym miasto.....	1	15,2	654	9,3	14,2	2154
<i>of which city</i>						
Szlichtyngowa .....	2	28,2	746	13,6	18,2	2544
w tym miasto.....	1	18,4	556	8,3	14,9	1317
<i>of which city</i>						
Wschowa .....	1	59,6	4570	65,6	14,4	21579
w tym miasto.....	1	59,6	4570	65,6	14,4	14217
<i>of which city</i>						
ZIELONOGÓRSKI.....	24	288,1	11511	214,3	18,6	2686
Gminy miejsko-wiejskie: <i>Urban-rural gminas:</i>						
Babimost.....	2	28,0	1660	22,6	13,6	3126
w tym miasto.....	1	20,5	1417	17,7	12,5	3943
<i>of which city</i>						
Czerwieńsk .....	5	44,0	1560	25,2	16,2	1661
w tym miasto.....	1	19,6	1051	16,9	16,1	2058
<i>of which city</i>						
Kargowa.....	2	26,8	776	9,5	12,2	2931
w tym miasto.....	1	20,5	708	8,4	11,8	3778
<i>of which city</i>						
Nowogród Bobrzański	3	41,3	1473	42,1	28,6	3151
w tym miasto.....	2	34,3	1256	32,5	25,9	2574
<i>of which city</i>						
Sulechów .....	6	80,7	4618	86,3	18,7	4409
w tym miasto.....	1	47,3	3345	56,1	16,8	17176
<i>of which city</i>						
Gminy wiejskie: <i>Rural gminas:</i>						
Bojadła.....	2	20,6	328	4,3	13,0	1659
Świdnica .....	2	16,5	369	8,6	23,4	3234
Trzebiechów .....	1	11,4	343	10,1	29,5	3405
Zabór .....	1	18,6	384	5,5	14,3	1012

<sup>a</sup> Stan w dniu 31 XII.<sup>a</sup> As of 31 XII.



TABL. 1 (64). BIBLIOTEKI PUBLICZNE W 2015 R. (dok.)

## PUBLIC LIBRARIES IN 2015 (cont.)

WYSZCZEGÓLNIENIE SPECIFICATION	Biblioteki <sup>a</sup> Libraries <sup>a</sup>	Księgozbiór <sup>a</sup> w tys. wol. Collection <sup>a</sup> in thous. vol.	Czytelnicy <sup>b</sup> Borrowers <sup>b</sup>	Wypożyczenia Loans in volumes		Liczba ludności na 1 placówkę biblioteczną <sup>a</sup> Number of population per library institution <sup>a</sup>
				w tys. wol. in thous. vol.	na 1 czy- telnika w wol. per borro- wer in vol.	
ŻAGAŃSKI .....	29	384,5	12731	257,4	20,2	2613
Gminy miejskie: <i>Urban gminas:</i>						
Gozdnica.....	1	13,3	632	11,7	18,5	3195
Żagań .....	6	125,7	4127	88,0	21,3	4373
Gminy miejsko-wiejskie: <i>Urban-rural gminas:</i>						
Iłowa .....	1	16,2	476	13,5	28,3	6990
w tym miasto..... <i>of which city</i>	1	16,2	476	13,5	28,3	3978
Małomice .....	1	20,3	593	8,9	15,0	5321
w tym miasto..... <i>of which city</i>	1	20,3	593	8,9	15,0	3580
Szprotawa.....	6	78,5	3837	86,3	22,5	3048
w tym miasto..... <i>of which city</i>	2	47,4	2712	55,9	20,6	4059
Gminy wiejskie: <i>Rural gminas:</i>						
Brzeźnica.....	2	18,4	469	9,4	20,1	1887
Niegostawice.....	4	34,4	964	10,5	10,9	907
Wymiarki.....	1	9,9	509	6,6	13,0	2356
Żagań .....	7	67,7	1124	22,4	19,9	1036
ŻARSKI .....	29	372,7	15328	256,5	16,7	2975
Gminy miejskie: <i>Urban gminas:</i>						
Łęknica .....	1	18,9	430	4,0	9,3	2531
Żary .....	4	111,4	5908	89,7	15,2	7657
Gminy miejsko-wiejskie: <i>Urban-rural gminas:</i>						
Jasień .....	3	18,8	1034	17,8	17,3	2390
w tym miasto..... <i>of which city</i>	1	14,4	949	16,8	17,7	4405
Lubsko .....	4	75,5	2788	62,1	22,3	4742
w tym miasto..... <i>of which city</i>	1	47,9	1939	33,3	17,2	14335
Gminy wiejskie: <i>Rural gminas:</i>						
Brody .....	2	23,4	786	20,0	25,4	1720
Lipinki Łużyckie.....	1	15,5	525	6,7	12,8	3307
Przewóz.....	1	15,1	490	7,0	14,3	3224
Trzebień.....	1	0,7	29	0,2	5,5	2862
Tuplice .....	1	18,5	281	3,4	12,2	3159
Żary .....	11	74,9	3057	45,6	14,9	950
Miasto na prawach powiatu <i>City with powiat status</i>						
Zielona Góra.....	20	476,1	25142	399,7	15,9	6031

<sup>a</sup> Stan w dniu 31 XII.<sup>a</sup> As of 31 XII.

TABL. 2 (65). MUZEA W 2015 R.  
MUSEUMS IN 2015

WYSZCZEGÓLNIENIE SPECIFICATION	Muzea i oddziały muzealne <sup>a</sup> Museums and branches <sup>a</sup>	Muzealia <sup>a</sup> Museum exhibits <sup>a</sup>	Wystawy czasowe Temporary exhibitions		Zwiedzający Visitors	
			własne <sup>b</sup> own <sup>b</sup>	obce <sup>c</sup> exterior <sup>c</sup>	ogółem total	w tym młodzież szkolna <sup>d</sup> of which primary and secondary school students <sup>d</sup>
<b>WOJEWÓDZTWO VOIVODSHIP</b>	<b>17</b>	<b>133322</b>	<b>66</b>	<b>47</b>	<b>233935</b>	<b>50760</b>
<b>Podregion gorzowski</b>	<b>8</b>	<b>43717</b>	<b>26</b>	<b>5</b>	<b>115999</b>	<b>22073</b>
<i>Subregion</i>						
<i>Powiaty:</i>						
<i>Powiats:</i>						
Gorzowski .....	1	2666	1	1	8700	880
Międzyrzecki .....	3	12033	6	1	63331	14591
Strzelecko-drezdenecki	2	4276	3	2	5661	2080
Sulęciński .....	1	307	1	-	2472	438
Miasto na prawach powiatu						
<i>City with powiat status</i>						
Gorzów Wlkp. ....	1	24435	15	1	35835	4084
<b>Podregion zielonogórski.....</b>	<b>9</b>	<b>89605</b>	<b>40</b>	<b>42</b>	<b>117936</b>	<b>28687</b>
<i>Subregion</i>						
<i>Powiaty:</i>						
<i>Powiats:</i>						
Nowosolski .....	1	9533	2	-	765	354
Świebodziński .....	1	9352	6	-	7586	888
Wschowski .....	1	7156	2	7	8634	1715
Zielonogórski .....	2	35300	7	2	24252	3490
Żagański .....	1	1252	1	-	11486	1699
Żarski .....	1	1375	11	4	3011	-
Miasto na prawach powiatu						
<i>City with powiat status</i>						
Zielona Góra .....	2	25637	11	29	62202	20541

<sup>a</sup> Stan w dniu 31 XII. <sup>b</sup> W kraju. <sup>c</sup> Krajowe i z zagranicy. <sup>d</sup> Zwiedzająca muzea w zorganizowanych grupach.

<sup>a</sup> As of 31 XII. <sup>b</sup> In Poland. <sup>c</sup> Domestic and foreign. <sup>d</sup> Visiting museums in organized groups.

TABL. 3 (66). **KINA STAŁE W 2015 R.**  
*FIXED CINEMAS IN 2015*

WYSZCZEGÓLNIENIE SPECIFICATION	Kina <sup>a</sup> Cinemas <sup>a</sup>	Miejsca na widowni <sup>a</sup> Seats <sup>a</sup>	Ludność na 1 miejsce <sup>a</sup> Popula- tion per seat <sup>a</sup>	Seanse Screen- ings	Widzowie Audience		
					ogółem total	na 1000 ludności per 1000 population	na 1 seans per screening
<b>WOJEWÓDZTWO</b>	<b>12</b>	<b>4896</b>	<b>208</b>	<b>32353</b>	<b>1006472</b>	<b>987,2</b>	<b>31,1</b>
<b>VOIVODSHIP</b>							
<b>Podregion gorzowski ....</b>	<b>8</b>	<b>3005</b>	<b>128</b>	<b>12802</b>	<b>407632</b>	<b>1054,1</b>	<b>31,8</b>
<i>Subregion</i>							
<i>Powiaty:</i>							
<i>Powiats:</i>							
Międzyrzecki.....	2	496	118	766	25451	434,4	33,2
Słubicki.....	2	363	130	4	179	3,8	44,8
Miasto na prawach powiatu							
<i>City with powiat status</i>							
Gorzów Wlkp.....	4	2146	58	12032	382002	3077,8	31,7
<b>Podregion zielonogórski .....</b>	<b>4</b>	<b>1891</b>	<b>334</b>	<b>19551</b>	<b>598840</b>	<b>946,3</b>	<b>30,6</b>
<i>Subregion</i>							
<i>Powiaty:</i>							
<i>Powiats:</i>							
Żagański.....	1	36	2250	115	2660	32,8	23,1
Żarski .....	1	334	294	1342	34833	354,1	26,0
Miasto na prawach powiatu							
<i>City with powiat status</i>							
Zielona Góra.....	2	1521	91	18094	561347	4045,4	31,0

<sup>a</sup> Stan w dniu 31 XII.

<sup>a</sup> As of 31 XII.

**Turystyka**  
*Tourism*

 TABL. 4 (67). **BAZA NOCLEGOWA TURYSTYKI<sup>a</sup> W 2015 R.**  
*TOURIST ACCOMMODATION ESTABLISHMENTS<sup>b</sup> IN 2015*

WYSZCZEGÓLNIENIE SPECIFICATION	Obiekty <sup>b</sup> Facilities <sup>b</sup>	Miejsca noclegowe <sup>b</sup> Bed places <sup>b</sup>		Korzystający z noclegów Tourists accommodated		Udzielone noclegi Nights spent (overnight stays)	
		ogółem total	w tym całoroczne of which open all year	ogółem total	w tym turyści zagraniczni of which foreign tourists	ogółem total	w tym turystr zagranicznym of which foreign tourists
<b>WOJEWÓDZTWO VOIVODSHIP</b>	<b>288</b>	<b>18570</b>	<b>10840</b>	<b>615913</b>	<b>153841</b>	<b>1289145</b>	<b>270801</b>
<b>Podregion gorzowski ... Subregion</b>	<b>138</b>	<b>8749</b>	<b>6062</b>	<b>320503</b>	<b>83279</b>	<b>666319</b>	<b>147484</b>
Powiaty: Powiats:							
Gorzowski.....	12	680	504	38226	7777	64641	15118
Międzyrzecki.....	38	2412	1139	37214	6838	116036	7987
Słubicki.....	31	1851	1741	94603	34756	151112	52496
Strzelecko-drezdenecki ..	20	1557	628	28531	2144	119602	4962
Sulęciński.....	26	1463	1264	61985	19353	105256	33205
Miasto na prawach powiatu City with powiat status							
Gorzów Wlkp.....	11	786	786	59944	12411	109672	33716
<b>Podregion zielonogórski .....</b>	<b>150</b>	<b>9821</b>	<b>4778</b>	<b>295410</b>	<b>70562</b>	<b>622826</b>	<b>123317</b>
<i>Subregion</i>							
Powiaty: Powiats:							
Krośnieński.....	15	715	465	18434	1602	49759	7885
Nowosolski .....	12	737	447	17294	1267	33351	3241
Świebodziński.....	39	3288	1410	102687	42398	230068	68713
Wschowski .....	27	2538	235	32192	985	97142	2564
Zielonogórski.....	14	645	453	23057	3751	43798	4035
Żagański.....	6	270	260	23669	4537	35337	5257
Żarski .....	14	523	523	19707	4845	31433	7806
Miasto na prawach powiatu City with powiat status							
Zielona Góra.....	23	1105	985	58370	11177	101938	23816

<sup>a</sup> Dotyczy obiektów posiadających 10 i więcej miejsc noclegowych. <sup>b</sup> Stan w dniu w dniu 31 VII.

<sup>a</sup> Concern establishments possessing 10 and more bed places. <sup>b</sup> As of 31 VII.

**Sport**  
*Sport*

 TABL. 5 (68). **KLUBY SPORTOWE<sup>a</sup> W 2014 R.**  
 Stan w dniu 31 XII  
*SPORTS CLUBS<sup>a</sup> IN 2014*  
 As of 31 XII

WYSZCZEGÓLNIENIE <i>SPECIFICATION</i>	Kluby <i>Clubs</i>	Sekcje sportowe <i>Sports sections</i>	Członkowie <i>Members</i>	Ćwiczący <i>Persons practising sports</i>				Trenerzy <i>Coaches</i>	Instruktorzy sportowi <i>Sport instructors</i>
				ogółem <i>grand total</i>	kobiety <i>females</i>	z liczby ogółem <i>of grand total</i>			
						w wieku do lat 18 <i>aged up to 18</i>			
		razem <i>total</i>	w tym dziewczęta <i>of which girls</i>						
<b>WOJEWÓDZTWO VOIVODSHIP</b>	<b>426</b>	<b>658</b>	<b>25282</b>	<b>24470</b>	<b>5901</b>	<b>17045</b>	<b>4990</b>	<b>461</b>	<b>633</b>
<b>Podregion gorzowski.....</b>	<b>159</b>	<b>257</b>	<b>9680</b>	<b>8944</b>	<b>2035</b>	<b>6341</b>	<b>1763</b>	<b>149</b>	<b>221</b>
<i>Subregion</i>									
<i>Powiaty:</i>									
<i>Powiats:</i>									
Gorzowski.....	36	41	1808	1674	214	1097	158	28	26
Międzyrzeczki.....	19	28	864	848	131	602	114	15	18
Słubicki.....	23	35	1345	1240	246	908	207	28	32
Strzelecko-drezdenecki.....	26	50	1351	1300	279	805	248	13	39
Sulęciński.....	13	25	691	676	98	427	97	13	19
Miasto na prawach powiatu <i>City with powiat status</i>									
Gorzów Wlkp.....	42	78	3621	3206	1067	2502	939	52	87
<b>Podregion zielonogórski.....</b>	<b>267</b>	<b>401</b>	<b>15602</b>	<b>15526</b>	<b>3866</b>	<b>10704</b>	<b>3227</b>	<b>312</b>	<b>412</b>
<i>Subregion</i>									
<i>Powiaty:</i>									
<i>Powiats:</i>									
Krośnieński.....	27	31	1269	1139	298	792	272	27	37
Nowosolski.....	30	50	1586	1684	385	1206	313	27	53
Świebodziński.....	28	37	1343	1343	197	829	188	44	18
Wschowski.....	19	35	1024	980	263	721	232	20	21
Zielonogórski.....	44	72	2477	2434	575	1593	510	44	69
Żagański.....	27	34	1305	1337	260	884	241	21	34
Żarski.....	49	67	2713	2773	806	1965	674	43	77
Miasto na prawach powiatu <i>City with powiat status</i>									
Zielona Góra.....	43	75	3885	3836	1082	2714	797	86	103

<sup>a</sup> Łącznie z uczniowskimi klubami sportowymi UKS i wyznaniowymi klubami sportowymi.  
 U w a g a. Dane na podstawie badania cyklicznego przeprowadzanego co dwa lata.

<sup>a</sup> Including Students Sports Clubs UKS and Religious Sports Clubs.

*N o t e.* Data on the basis of periodic surveys conducted every two years.

## DZIAŁ X LEŚNICTWO

### Uwagi ogólne

1. Informacje w zakresie leśnictwa dotyczą:

1) **lasów publicznych** stanowiących własność:

- a) Skarbu Państwa - zarządzanych oraz użytkowanych czasowo lub wieczysto przez:
  - Państwowe Gospodarstwo Leśne Lasy Państwowe (w skrócie „Lasy Państwowe”) nadzorowane przez Ministra Środowiska,
  - jednostki ochrony przyrody (parki narodowe),
  - jednostki organizacyjne innych ministrów, wojewodów, gmin lub związków komunalnych i Agencję Nieruchomości Rolnych,
- b) gmin (w tym gmin mających również status miasta na prawach powiatu);
- c) innych jednostek publicznych, np. szkół wyższych, instytucji naukowych itp.;

2) **lasów prywatnych** stanowiących własność:

- a) osób fizycznych,
- b) wspólnot gruntowych będących własnością wszystkich lub części mieszkańców wsi,
- c) spółdzielni produkcji rolniczej,
- d) innych osób prawnych.

2. **Powierzchnia gruntów leśnych** obejmuje powierzchnię lasów oraz gruntów związanych z gospodarką leśną.

Do **powierzchni lasów** zalicza się grunty o zwartej powierzchni co najmniej 0,1 ha:

- pokryte roślinnością leśną (powierzchnia zalesiona),
- przejściowo pozbawione roślinności leśnej (zręby, halizny, płazowiny, plantacje choinek i krzewów oraz poletka łowieckie).

Są to grunty przeznaczone do produkcji leśnej lub wchodzące w skład rezerwatów przyrody i parków narodowych albo wpisane do rejestrów zabudków.

Do **gruntów związanych z gospodarką leśną** zalicza się grunty zajęte pod wykorzystywane dla potrzeb gospodarki leśnej: budynki i budowle, linie podziału przestrzennego lasu, drogi leśne, szkółki leśne, miejsca składowania drewna itp.

3. **Zalesienia** polegają na zakładaniu upraw leśnych na gruntach pozostających poprzednio poza uprawą leśną (niezaliczonych do powierzchni lasów).

4. Wskaźnik **lesistości** (lesistość) obliczono jako stosunek procentowy powierzchni lasów do ogólnej powierzchni województwa.

## CHAPTER X FORESTRY

### General notes

1. Information within the scope of forestry concerns:

1) **public forests** owned by:

- a) the State Treasury - managed and utilized temporarily or perpetually by:
  - State Forestry Organizational Entity “State Forests” (abbreviated as “State Forests”) supervised by the Minister of Environment,
  - nature protection units (national parks),
  - organizational units supervised by different ministers, voivods, gminas or municipal associations and the Agricultural Property Agency,
- b) gminas (of which gminas which are also cities with powiat status);
- c) other public units, e.g. higher education institutions, science institutions etc.;

2) **private forests** owned by:

- a) natural persons,
- b) land held in common by all or part of the residents of a village,
- c) agricultural production co-operatives,

2. **Forest land** includes areas of forest as well as land connected with silviculture

**Forest areas** include land with a homogeneous area of at least 0,1 ha:

- covered by forest vegetation (wooded area),
- temporarily devoid of forest vegetation (felling sites, blanks, irregularly stocked open stands, coniferous tree and bush plantations, hunting grounds).

These areas are designated for silviculture production, comprising portions of nature reserves and national parks or are registered as nature monuments.

**Land connected with silviculture** includes land used for purpose of forest management: buildings and structures, spatial division lines in forests, forest roads, forest nurseries, wood stockpiling areas, etc.

3. **Afforestation** consists in establishing woodland crops on land previously outside silviculture (not included in forest area).

4. The **forest cover** indicator (forest cover) was calculated as the percentage ratio of forest area to the total area of the voivodship.

TABL. 1 (69). POWIERZCHNIA GRUNTÓW LEŚNYCH W 2015 R.

Stan w dniu 31 XII  
FOREST LAND IN 2015  
As of 31 XII

WYSZCZEGÓLNIENIE SPECIFICATION	Ogółem Grand total	W tym lasy Of which forests	Z ogółem - grunty Of grand total - land				prywatne private	Lesistość w % Forest cover in %
			publiczne public		w tym of which			
			własność Skarbu Państwa owned by the State Treasury		w tym w zarządzie Lasów Państwo- wych of which managed by the State Forests			
			razem total	razem total	razem total	własność gmin gmina owned		
w ha in ha								
<b>WOJEWÓDZTWO VOIVODSHIP</b>	<b>709362,3</b>	<b>688431,1</b>	<b>696859,2</b>	<b>694796,7</b>	<b>688004,0</b>	<b>2040,8</b>	<b>12503,1</b>	<b>49,2</b>
<b>Podregion gorzowski</b>	<b>311176,8</b>	<b>302048,4</b>	<b>306718,0</b>	<b>306330,9</b>	<b>301064,8</b>	<b>378,6</b>	<b>4458,7</b>	<b>49,4</b>
<i>Subregion</i>								
<i>Powiaty:</i>								
<i>Powiaty:</i>								
GORZOWSKI	55588,0	54031,8	54853,5	54763,2	54646,2	90,3	734,5	44,5
Gmina miejska <i>Urban gmina</i>								
Kostrzyn nad Odrą ...	1839,7	1780,9	1837,0	1820,0	1820,0	17,0	2,7	38,6
Gmina miejsko-wiejska <i>Urban-rural gmina</i>								
Witnica	12584,6	12178,2	12353,9	12313,2	12210,5	40,7	230,7	43,7
w tym miasto	142,3	136,8	141,9	135,9	135,9	6,0	0,4	16,6
<i>of which city</i>								
<i>Gminy wiejskie:</i>								
<i>Rural gminas:</i>								
Bogdaniec	2341,9	2263,9	2317,3	2305,3	2305,3	12,0	24,6	20,3
Deszczno	6815,2	6643,5	6683,2	6679,4	6673,4	3,8	132,1	39,5
Kłodawa	16249,0	15851,2	16186,4	16177,2	16170,6	9,2	62,5	67,5
Lubiszyn	9726,7	9456,6	9492,0	9488,4	9486,9	3,6	234,6	46,1
Santok	6031,0	5857,7	5983,6	5979,6	5979,6	4,0	47,4	34,6
MIĘDZYRZECKI	74878,8	72792,3	72779,8	72702,4	72540,1	75,2	2099,0	52,5
Gminy miejsko- wiejskie:								
<i>Urban-rural gminas:</i>								
Międzyrzecz	16422,0	15973,3	16163,0	16135,0	16122,6	28,0	259,0	50,7
w tym miasto	20,8	20,5	20,8	20,8	14,8	-	-	2,0
<i>of which city</i>								
Skwierzyna	19718,0	19068,1	19658,0	19643,0	19606,4	15,0	60,0	67,0
w tym miasto	1134,2	1097,9	1127,2	1116,2	1115,3	11,0	7,0	30,6
<i>of which city</i>								
Trzciel	8234,5	8000,6	8020,5	8003,8	8002,6	16,7	214,0	45,1
w tym miasto	15,8	14,8	15,8	1,4	1,4	14,4	-	4,9
<i>of which city</i>								
<i>Gminy wiejskie:</i>								
<i>Rural gminas:</i>								
Bledzew	14118,7	13722,7	13944,7	13943,9	13894,2	0,8	174,0	55,4
Przytoczna	7351,9	7166,5	7194,9	7185,9	7148,3	9,0	157,0	38,8
Pszczew	9033,7	8861,1	7798,7	7790,8	7766,0	5,7	1235,0	49,9

TABL. 1 (69). **POWIERZCHNIA GRUNTÓW LEŚNYCH W 2015 R. (cd.)**  
Stan w dniu 31 XII  
**FOREST LAND IN 2015 (cont.)**  
As of 31 XII

WYSZCZEGÓLNIENIE SPECIFICATION	Ogółem Grand total	W tym lasy Of which forests	Z ogółem - grunty Of grand total - land				prywatne private	Lesistość w % Forest cover in %
			publiczne public			własność gmin gmina owned		
			w tym of which		własność Skarbu Państwa owned by the State Treasury			
			razem total	razem total				
w ha in ha								
SŁUBICKI.....	48449,7	46988,8	48028,3	47931,1	47902,7	90,8	421,5	47,0
Gminy miejsko- wiejskie:								
<i>Urban-rural gminas:</i>								
Cybinka .....	17184,2	16667,0	17048,9	17031,9	17019,3	17,0	135,3	59,6
w tym miasto .....	56,6	55,4	56,6	40,6	40,6	16,0	-	10,5
<i>of which city</i>								
Ośno Lubuskie.....	10594,0	10282,1	10506,5	10503,8	10498,7	2,7	87,5	52,0
w tym miasto .....	86,1	83,6	86,1	83,4	83,4	2,7	-	10,4
<i>of which city</i>								
Rzepin .....	10198,5	9869,6	10165,2	10151,9	10142,5	7,0	33,3	51,7
w tym miasto .....	399,0	381,6	399,0	392,0	392,0	7,0	-	33,4
<i>of which city</i>								
Słubice.....	7109,9	6892,4	7007,9	6948,0	6947,4	59,9	102,0	37,1
w tym miasto .....	127,4	126,4	127,4	70,4	70,4	57,0	-	6,6
<i>of which city</i>								
Gmina wiejska <i>Rural gmina</i>								
Górzycza .....	3363,1	3277,7	3299,8	3295,6	3294,8	4,2	63,3	22,5
STRZELECKO- DREZDENECKI .....	64547,4	62714,8	63667,0	63605,8	58865,3	61,2	880,4	50,3
Gminy miejsko- wiejskie:								
<i>Urban-rural gminas:</i>								
Dobiegiew .....	21812,9	21199,5	21498,7	21492,3	16815,1	6,4	314,2	60,4
w tym miasto .....	52,7	50,8	52,0	52,0	52,0	-	0,7	8,9
<i>of which city</i>								
Drezdenko .....	26930,1	26089,0	26762,5	26722,5	26702,0	40,0	167,6	65,2
w tym miasto .....	104,8	102,8	82,9	60,9	56,9	22,0	21,9	9,6
<i>of which city</i>								
Strzelce Krajeńskie ..	12344,7	12066,4	12190,0	12179,2	12143,7	10,8	154,7	37,8
w tym miasto .....	0,2	-	0,2	0,2	0,2	-	-	-
<i>of which city</i>								
Gminy wiejskie: <i>Rural gminas:</i>								
Stare Kurowo.....	2188,9	2125,2	2011,1	2008,3	2007,1	2,8	177,9	27,4
Zwierzyn .....	1270,8	1234,8	1204,8	1203,6	1197,4	1,2	66,0	12,3



TABL. 1 (69). **POWIERZCHNIA GRUNTÓW LEŚNYCH W 2015 R. (cd.)**  
Stan w dniu 31 XII  
**FOREST LAND IN 2015 (cont.)**  
As of 31 XII

WYSZCZEGÓLNIENIE SPECIFICATION	Ogółem Grand total	W tym lasy Of which forests	Z ogółem - grunty Of grand total - land				prywatne private	Lesistość w % Forest cover in %
			publiczne public					
			w tym of which					
			własność Skarbu Państwa owned by the State Treasury		własność gmin gmina owned			
		razem total	razem total	w tym w zarządzie Lasów Państwo- wych of which managed by the State Forests				
w ha in ha								
SULECIŃSKI.....	67331,2	65150,7	67016,0	66979,7	66761,8	36,3	315,1	55,3
Gminy miejsko- wiejskie: <i>Urban-rural gminas:</i>								
Lubniewice.....	8780,5	8492,5	8713,7	8691,1	8652,3	22,6	66,8	65,5
w tym miasto .....	349,2	339,5	336,3	314,7	311,8	21,6	12,9	28,0
<i>of which city</i>								
Sulecin.....	20994,0	20292,9	20908,8	20903,7	20850,4	5,1	85,2	63,4
w tym miasto .....	71,1	67,3	65,3	62,2	57,5	3,1	5,8	7,9
<i>of which city</i>								
Torzyn .....	24120,9	23300,2	24030,6	24028,7	23905,7	1,9	90,3	62,1
w tym miasto .....	50,1	49,5	34,4	32,5	24,6	1,9	15,7	5,4
<i>of which city</i>								
Gminy wiejskie: <i>Rural gminas:</i>								
Krzeszyce.....	9816,5	9547,0	9786,4	9779,7	9778,2	6,7	30,0	49,2
Stońsk.....	3619,3	3518,1	3576,5	3576,5	3575,3	-	42,8	22,2
Miasto na prawach powiatu <i>City with powiat status</i>								
Gorzów Wlkp.....	381,7	370,0	373,5	348,7	348,7	24,8	8,2	4,3
<b>Podregion zielonogórski.....</b>	<b>398185,6</b>	<b>386382,7</b>	<b>390141,2</b>	<b>388465,8</b>	<b>386939,2</b>	<b>1662,2</b>	<b>8044,4</b>	<b>49,1</b>
<i>Subregion</i>								
Powiaty: <i>Powiats:</i>								
KROŚNIEŃSKI.....	86037,8	83425,4	85082,8	85028,8	84813,1	54,0	955,0	60,0
Gmina miejska <i>Urban gmina</i>								
Gubin.....	99,7	96,3	95,8	92,6	88,1	3,2	4,0	4,7
Gmina miejsko-wiejska <i>Urban-rural gmina</i>								
Krosno Odrzańskie ..	10588,3	10240,5	10494,0	10463,3	10440,6	30,8	94,2	48,2
w tym miasto .....	73,5	68,7	73,5	53,5	53,5	20,0	-	8,4
<i>of which city</i>								
Gminy wiejskie: <i>Rural gminas:</i>								
Bobrowice.....	12407,1	12030,6	12309,3	12305,3	12282,0	4,0	97,8	65,1
Bytnica.....	16539,5	16015,5	16487,6	16486,6	16471,8	1,0	52,0	76,7
Dąbie.....	9045,8	8806,0	8857,2	8844,2	8814,3	13,0	188,6	51,5
Gubin.....	23074,2	22395,4	22603,5	22603,5	22507,7	-	470,7	59,0
Maszewo .....	14283,1	13841,2	14235,3	14233,3	14208,8	2,0	47,8	64,7

TABL. 1 (69). **POWIERZCHNIA GRUNTÓW LEŚNYCH W 2015 R. (cd.)**  
Stan w dniu 31 XII  
FOREST LAND IN 2015 (cont.)  
As of 31 XII

WYSZCZEGÓLNIENIE SPECIFICATION	Ogółem Grand total	W tym lasy Of which forests	Z ogółem - grunty Of grand total - land				prywatne private	Lesistość w % Forest cover in %
			publiczne public					
			w tym of which					
			własność Skarbu Państwa owned by the State Treasury		własność gmin gmina owned			
		razem total	razem total	w tym w zarządzie Lasów Państwo- wych of which managed by the State Forests				
w ha in ha								
NOWOSOLSKI.....	31009,1	30213,1	29750,3	29669,9	29541,0	80,5	1258,8	39,2
Gmina miejska <i>Urban gmina</i>								
Nowa Sól.....	283,3	276,7	272,4	227,4	224,1	45,0	10,9	12,7
Gminy miejsko- wiejskie: <i>Urban-rural gminas:</i>								
Bytom Odrzański.....	1770,9	1733,5	1701,4	1691,2	1672,8	10,2	69,6	33,1
w tym miasto.....	4,7	4,7	2,9	-	-	2,9	1,8	2,1
<i>of which city</i>								
Kozuchów.....	5420,5	5287,8	4926,5	4922,5	4888,4	4,0	494,1	29,5
w tym miasto.....	33,1	33,1	14,3	13,3	4,0	1,0	18,9	5,6
<i>of which city</i>								
Nowe Miasteczko.....	1528,7	1501,0	1442,9	1433,2	1412,2	9,7	85,8	19,5
w tym miasto.....	10,2	10,1	9,8	1,0	0,6	8,8	0,4	3,1
<i>of which city</i>								
Gminy wiejskie: <i>Rural gminas:</i>								
Kolsko.....	3796,6	3685,6	3747,7	3744,8	3737,2	2,9	48,9	45,7
Nowa Sól.....	10250,1	9956,0	9962,4	9957,6	9937,9	4,8	287,8	56,6
Otyń.....	4317,2	4223,9	4205,8	4203,9	4198,5	1,9	111,4	46,1
Siedlisko.....	3641,8	3548,6	3491,3	3489,3	3470,0	2,0	150,4	38,5
ŚWIEBODZIŃSKI.....	40460,7	39352,2	39334,9	39310,0	39109,7	24,9	1125,8	42,0
Gminy miejsko- wiejskie: <i>Urban-rural gminas:</i>								
Świebodzin.....	6345,3	6195,1	6181,8	6170,9	6090,2	10,9	163,6	27,4
w tym miasto.....	34,3	33,5	34,3	29,7	18,2	4,6	-	2,0
<i>of which city</i>								
Zbąszynek.....	3811,2	3718,9	3217,8	3211,2	3204,2	6,6	593,5	39,5
w tym miasto.....	8,5	8,4	8,5	8,5	8,5	-	-	2,3
<i>of which city</i>								
Gminy wiejskie: <i>Rural gminas:</i>								
Lubrza.....	5977,8	5795,6	5899,2	5898,2	5879,1	1,0	78,6	47,4
Łągów.....	12175,2	11827,5	12092,8	12090,4	12080,2	2,4	82,4	59,4
Skape.....	9186,1	8912,8	9113,3	9109,3	9073,9	4,0	72,8	49,1
Szczaniec.....	2965,0	2902,5	2830,1	2830,1	2782,1	-	134,9	25,6

TABL. 1 (69). POWIERZCHNIA GRUNTÓW LEŚNYCH W 2015 R. (cd.)

Stan w dniu 31 XII  
FOREST LAND IN 2015 (cont.)  
As of 31 XII

WYSZCZEGÓLNIENIE SPECIFICATION	Ogółem Grand total	W tym lasy Of which forests	Z ogółem - grunty Of grand total - land				prywatne private	Lesistość w % Forest cover in %
			publiczne public		w tym of which			
			własność Skarbu Państwa owned by the State Treasury		w tym w zarządzie Lasów Państwo- wych of which managed by the State Forests			
			razem total	razem total	razem total	razem total		
w ha in ha								
WSCHOWSKI .....	25042,6	24428,3	24462,4	24392,8	24248,9	69,5	580,3	39,1
Gminy miejsko- wiejskie:								
Urban-rural gminas:								
Sława.....	16425,2	16013,3	16214,8	16201,3	16140,8	13,5	210,4	49,0
w tym miasto .....	80,1	79,0	76,2	65,1	51,9	11,1	3,9	5,3
of which city								
Szlichtyngowa.....	2969,6	2907,9	2875,7	2854,7	2815,1	21,0	93,9	29,2
w tym miasto .....	11,4	7,6	7,6	-	-	7,6	3,8	4,9
of which city								
Wschowa.....	5647,8	5507,1	5371,9	5336,9	5293,1	35,0	276,0	27,9
w tym miasto .....	45,9	45,9	22,0	-	-	22,0	23,9	5,0
of which city								
ZIELONOGÓRSKI.....	68488,8	66480,2	66735,8	66654,7	66453,5	81,1	1753,1	49,3
Gminy miejsko- wiejskie:								
Urban-rural gminas:								
Babimost .....	3534,7	3470,2	2814,9	2812,7	2810,0	2,2	719,8	37,4
w tym miasto .....	5,5	4,7	4,3	4,3	4,3	-	1,2	1,3
of which city								
Czerwieńsk .....	10348,7	10050,0	10218,0	10203,0	10162,0	15,0	130,7	51,6
w tym miasto .....	402,7	388,1	392,1	387,1	385,1	5,0	10,6	41,5
of which city								
Kargowa .....	6506,7	6294,0	6332,0	6331,0	6325,5	1,0	174,7	49,0
w tym miasto .....	41,8	40,0	36,0	35,4	34,6	0,6	5,8	8,8
of which city								
Nowogród Bobrzański	16366,9	15887,6	16193,9	16161,9	16111,3	32,0	173,0	61,2
w tym miasto .....	614,9	588,0	602,1	586,0	583,0	16,1	12,8	40,2
of which city								
Sulechów .....	9541,0	9270,6	9395,6	9392,8	9370,5	2,8	145,5	39,2
w tym miasto .....	49,3	48,0	41,2	41,2	41,2	-	8,1	7,0
of which city								
Gminy wiejskie:								
Rural gminas:								
Bojadła .....	5016,9	4872,9	4949,0	4944,1	4922,4	4,9	67,9	47,6
Świdnica .....	10244,5	9879,5	10124,5	10117,7	10096,4	6,8	120,0	61,4
Trzebiechów .....	2138,3	2085,4	2024,2	2012,2	1997,6	12,0	114,1	25,8
Zabór .....	4791,1	4670,1	4683,7	4679,4	4657,9	4,4	107,4	50,0

TABL. 1 (69). **POWIERZCHNIA GRUNTÓW LEŚNYCH W 2015 R. (dok.)**  
Stan w dniu 31 XII  
FOREST LAND IN 2015 (cont.)  
As of 31 XII

WYSZCZEGÓLNIENIE SPECIFICATION	Ogółem Grand total	W tym lasy Of which forests	Z ogółem - grunty Of grand total - land				prywatne private	Lesistość w % Forest cover in %
			publiczne public					
			w tym of which					
			własność Skarbu Państwa owned by the State Treasury		własność gmin own			
	razem total	razem total	w tym w zarządzie Lasów Państwo- wych of which managed by the State Forests					
w ha in ha								
ŻAGAŃSKI .....	54785,0	52834,5	53694,4	53438,3	53119,8	256,2	1090,6	46,7
Gminy miejskie:								
Urban gminas:								
Gozdnica .....	1673,1	1619,6	1663,6	1663,2	1662,0	0,4	9,5	67,8
Żagań .....	2379,8	2255,5	2345,7	2243,5	2215,7	102,2	34,1	55,9
Gminy miejsko-wiejskie:								
Urban-rural gminas:								
Ilowa .....	10650,7	10218,5	10595,8	10580,8	10562,9	15,0	54,9	66,8
w tym miasto .....	219,4	211,3	218,3	218,3	218,1	-	1,1	23,0
of which city								
Małomice .....	3854,0	3752,3	3733,2	3726,9	3718,4	6,3	120,7	47,1
w tym miasto .....	164,6	162,3	137,0	131,0	131,0	6,0	27,5	30,2
of which city								
Szprotawa .....	8429,0	8210,8	8144,5	8035,8	8002,8	108,7	284,6	35,3
w tym miasto .....	110,0	109,2	101,5	5,7	4,8	95,8	8,5	10,0
of which city								
Gminy wiejskie:								
Rural gminas:								
Brzeźnica .....	4355,7	4231,6	4172,7	4168,4	4069,3	4,3	183,0	34,6
Niegostawice .....	3071,4	3007,3	2879,2	2871,6	2846,6	7,6	192,2	22,0
Wymiarki .....	4376,5	4239,6	4349,2	4347,3	4341,8	1,9	27,3	67,2
Żagań .....	15994,9	15299,3	15810,5	15800,8	15700,4	9,8	184,4	54,5
ŻARSKI .....	77128,8	74880,8	76069,9	75536,8	75255,0	533,1	1058,9	53,8
Gminy miejskie:								
Urban gminas:								
Łęknica .....	890,8	856,9	890,7	879,7	875,7	11,0	0,1	52,2
Żary .....	695,3	679,8	678,0	659,7	654,3	18,3	17,3	20,3
Gminy miejsko-wiejskie:								
Urban-rural gminas:								
Jasień .....	6969,4	6778,3	6890,0	6870,7	6828,2	19,3	79,4	53,5
w tym miasto .....	60,1	59,9	60,0	40,7	37,2	19,3	0,1	12,5
of which city								
Lubsko .....	8169,6	7955,7	8066,1	8035,1	7990,4	31,0	103,5	43,6
w tym miasto .....	177,2	173,5	176,1	161,1	160,4	15,0	1,1	13,9
of which city								
Gminy wiejskie:								
Rural gminas:								
Brody .....	16100,3	15577,2	15987,8	15600,1	15546,3	387,7	112,5	64,7
Lipinki Łużyckie .....	4434,6	4307,5	4354,6	4350,7	4342,9	3,8	80,0	48,6
Przewóz .....	12535,7	12147,8	12438,9	12431,8	12404,3	7,1	96,8	68,1
Trzebiel .....	8926,3	8685,8	8798,9	8780,9	8749,9	18,0	127,5	52,2
Tuplice .....	3733,1	3640,3	3670,1	3655,1	3641,2	15,0	63,1	55,4
Żary .....	14673,6	14251,8	14295,0	14273,0	14221,9	22,0	378,6	48,5
Miasto na prawach powiatu								
City with powiat status								
Zielona Góra .....	15232,8	14768,2	15010,8	14434,7	14398,2	563,0	222,0	53,1

TABL. 2 (70). **POWIERZCHNIA LASÓW W 2015 R.**  
Stan w dniu 31 XII  
**FOREST AREAS IN 2015**  
As of 31 XII

WYSZCZEGÓLNIENIE SPECIFICATION	Ogółem Grand total	Lasy publiczne <i>Public forests</i>				Lasy prywatne <i>Private forests</i>
		razem total	w tym <i>of which</i>			
			własność Skarbu Państwa <i>owned by the State Treasury</i>		własność gmin <i>gmina owned</i>	
			razem total	w tym w zarządzie Lasów Państwowych <i>of which managed by the State Forests</i>		
		w ha <i>in ha</i>				
<b>WOJEWÓDZTWO.....</b>	<b>688431,1</b>	<b>675934,5</b>	<b>673957,0</b>	<b>667288,5</b>	<b>1956,0</b>	<b>12496,6</b>
<b>VOIVODSHIP</b>						
<b>Podregion gorzowski .....</b>	<b>302048,4</b>	<b>297589,7</b>	<b>297203,8</b>	<b>292061,9</b>	<b>377,6</b>	<b>4458,7</b>
<i>Subregion</i>						
<i>Powiaty:</i>						
<i>Powiats:</i>						
GORZOWSKI .....	54031,8	53297,3	53208,0	53092,3	89,3	734,5
Gmina miejska						
<i>Urban gmina</i>						
Kostrzyn nad Odrą .....	1780,9	1778,2	1762,2	1762,2	16,0	2,7
Gmina miejsko-wiejska						
<i>Urban-rural gmina</i>						
Witnica .....	12178,2	11947,5	11906,8	11805,3	40,7	230,7
w tym miasto.....	136,8	136,4	130,4	130,4	6,0	0,4
<i>of which city</i>						
Gminy wiejskie:						
<i>Rural gminas:</i>						
Bogdaniec.....	2263,9	2239,3	2227,3	2227,3	12,0	24,6
Deszczno.....	6643,5	6511,4	6507,6	6501,6	3,8	132,1
Kłodawa.....	15851,2	15788,6	15779,4	15772,8	9,2	62,5
Lubiszyn.....	9456,6	9221,9	9218,3	9216,8	3,6	234,6
Santok.....	5857,7	5810,3	5806,3	5806,3	4,0	47,4
MIĘDZYRZECKI.....	72792,3	70693,3	70616,1	70453,9	75,2	2099,0
Gminy miejsko-wiejskie:						
<i>Urban-rural gminas:</i>						
Międzyrzecz.....	15973,3	15714,3	15686,3	15673,9	28,0	259,0
w tym miasto.....	20,5	20,5	20,5	14,5	-	-
<i>of which city</i>						
Skwierzyna .....	19068,1	19008,1	18993,1	18956,5	15,0	60,0
w tym miasto.....	1097,9	1090,9	1079,9	1079,1	11,0	7,0
<i>of which city</i>						
Trzciel.....	8000,6	7786,6	7769,9	7768,7	16,7	214,0
w tym miasto.....	14,8	14,8	0,4	0,4	14,4	-
<i>of which city</i>						
Gminy wiejskie:						
<i>Rural gminas:</i>						
Bledzew .....	13722,7	13548,7	13547,9	13498,3	0,8	174,0
Przytoczna .....	7166,5	7009,5	7000,5	6962,9	9,0	157,0
Pszczew.....	8861,1	7626,1	7618,4	7593,7	5,7	1235,0

TABL. 2 (70). **POWIERZCHNIA LASÓW W 2015 R. (cd.)**  
Stan w dniu 31 XII  
**FOREST AREAS IN 2015 (cont.)**  
As of 31 XII

WYSZCZEGÓLNIENIE SPECIFICATION	Ogółem Grand total	Lasy publiczne <i>Public forests</i>				Lasy prywatne <i>Private forests</i>
		razem total	w tym <i>of which</i>			
			własność Skarbu Państwa <i>owned by the State Treasury</i>		własność gmin <i>gmina owned</i>	
			razem total	w tym w zarządzie Lasów Państwowych <i>of which managed by the State Forests</i>		
		w ha <i>in ha</i>				
SŁUBICKI .....	46988,8	46567,3	46470,2	46441,7	90,8	421,5
Gminy miejsko-wiejskie:						
<i>Urban-rural gminas:</i>						
Cybinka .....	16667,0	16531,7	16514,7	16502,1	17,0	135,3
w tym miasto .....	55,4	55,4	39,4	39,4	16,0	-
<i>of which city</i>						
Ośno Lubuskie .....	10282,1	10194,6	10191,9	10186,8	2,7	87,5
w tym miasto .....	83,6	83,6	80,9	80,9	2,7	-
<i>of which city</i>						
Rzepin .....	9869,6	9836,3	9823,0	9813,6	7,0	33,3
w tym miasto .....	381,6	381,6	374,6	374,6	7,0	-
<i>of which city</i>						
Słubice .....	6892,4	6790,4	6730,5	6729,8	59,9	102,0
w tym miasto .....	126,4	126,4	69,4	69,4	57,0	-
<i>of which city</i>						
Gmina wiejska						
<i>Rural gmina</i>						
Górzycza .....	3277,7	3214,4	3210,2	3209,4	4,2	63,3
STRZELECKO- DREZDENECKI .....	62714,8	61834,4	61773,2	57155,6	61,2	880,4
Gminy miejsko-wiejskie:						
<i>Urban-rural gminas:</i>						
Dobiegnow .....	21199,5	20885,3	20878,9	16324,6	6,4	314,2
w tym miasto .....	50,8	50,1	50,1	50,1	-	0,7
<i>of which city</i>						
Drezdenko .....	26089,0	25921,4	25881,4	25860,9	40,0	167,6
w tym miasto .....	102,8	81,0	59,0	55,0	22,0	21,9
<i>of which city</i>						
Strzelce Krajeńskie .....	12066,4	11911,6	11900,8	11865,3	10,8	154,7
Gminy wiejskie:						
<i>Rural gminas:</i>						
Stare Kurowo .....	2125,2	1947,3	1944,5	1943,3	2,8	177,9
Zwierzyn .....	1234,8	1168,8	1167,7	1161,4	1,2	66,0

TABL. 2 (70). **POWIERZCHNIA LASÓW W 2015 R. (cd.)**  
Stan w dniu 31 XII  
**FOREST AREAS IN 2015 (cont.)**  
As of 31 XII

WYSZCZEGÓLNIENIE SPECIFICATION	Ogółem Grand total	Lasy publiczne <i>Public forests</i>				Lasy prywatne <i>Private forests</i>
		razem total	w tym <i>of which</i>			
			własność Skarbu Państwa <i>owned by the State Treasury</i>		własność gmin <i>gmina owned</i>	
			razem total	w tym w zarządzie Lasów Państwowych <i>of which managed by the State Forests</i>		
		w ha <i>in ha</i>				
SULECIŃSKI .....	65150,7	64835,5	64799,2	64581,4	36,3	315,1
Gminy miejsko-wiejskie: <i>Urban-rural gminas:</i>						
Lubniewice .....	8492,5	8425,7	8403,1	8364,3	22,6	66,8
w tym miasto .....	339,5	326,6	305,0	302,2	21,6	12,9
<i>of which city</i>						
Sulecin .....	20292,9	20207,6	20202,5	20149,3	5,1	85,2
w tym miasto .....	67,3	61,5	58,4	53,8	3,1	5,8
<i>of which city</i>						
Torzym .....	23300,2	23210,0	23208,1	23085,1	1,9	90,3
w tym miasto .....	49,5	33,8	31,9	24,0	1,9	15,7
<i>of which city</i>						
Gminy wiejskie: <i>Rural gminas:</i>						
Krzeszyce .....	9547,0	9516,9	9510,2	9508,7	6,7	30,0
Słońsk .....	3518,1	3475,4	3475,4	3474,1	-	42,8
Miasto na prawach powiatu <i>City with powiat status</i>						
Gorzów Wlkp. ....	370,0	361,8	337,0	337,0	24,8	8,2
<b>Podregion zielonogórski .....</b>	<b>386382,7</b>	<b>378344,8</b>	<b>376753,2</b>	<b>375226,6</b>	<b>1578,5</b>	<b>8037,9</b>
<i>Subregion</i>						
Powiaty: <i>Powiats:</i>						
KROŚNIĘSKI .....	83425,4	82470,4	82416,4	82200,7	54,0	955,0
Gmina miejska <i>Urban gmina</i>						
Gubin .....	96,3	92,4	89,2	84,7	3,2	4,0
Gmina miejsko-wiejska <i>Urban-rural gmina</i>						
Krosno Odrzańskie .....	10240,5	10146,2	10115,5	10092,8	30,8	94,2
w tym miasto .....	68,7	68,7	48,7	48,7	20,0	-
<i>of which city</i>						
Gminy wiejskie: <i>Rural gminas:</i>						
Bobrowice .....	12030,6	11932,8	11928,8	11905,4	4,0	97,8
Bytnica .....	16015,5	15963,5	15962,5	15947,8	1,0	52,0
Dąbie .....	8806,0	8617,4	8604,4	8574,5	13,0	188,6
Gubin .....	22395,4	21924,7	21924,7	21828,8	-	470,7
Maszewo .....	13841,2	13793,4	13791,4	13766,9	2,0	47,8

TABL. 2 (70). **POWIERZCHNIA LASÓW W 2015 R. (cd.)**  
Stan w dniu 31 XII  
**FOREST AREAS IN 2015 (cont.)**  
As of 31 XII

WYSZCZEGÓLNIENIE SPECIFICATION	Ogółem Grand total	Lasy publiczne <i>Public forests</i>				Lasy prywatne <i>Private forests</i>
		razem total	w tym <i>of which</i>			
			własność Skarbu Państwa <i>owned by the State Treasury</i>		własność gmin <i>gmina owned</i>	
			razem total	w tym w zarządzie Lasów Państwowych <i>of which managed by the State Forests</i>		
w ha <i>in ha</i>						
NOWOSOLSKI .....	30213,1	28954,3	28873,9	28745,1	80,5	1258,8
Gmina miejska <i>Urban gmina</i>						
Nowa Sól .....	276,7	265,7	220,8	217,5	45,0	10,9
Gminy miejsko-wiejskie: <i>Urban-rural gminas:</i>						
Bytom Odrzański .....	1733,5	1663,9	1653,7	1635,3	10,2	69,6
w tym miasto .....	4,7	2,9	-	-	2,9	1,8
<i>of which city</i>						
Koźuchów .....	5287,8	4793,8	4789,8	4755,8	4,0	494,1
w tym miasto .....	33,1	14,2	13,2	3,9	1,0	18,9
<i>of which city</i>						
Nowe Miasteczko .....	1501,0	1415,3	1405,6	1384,5	9,7	85,8
w tym miasto .....	10,1	9,7	0,9	0,5	8,8	0,4
<i>of which city</i>						
Gminy wiejskie: <i>Rural gminas:</i>						
Kolsko .....	3685,6	3636,7	3633,8	3626,2	2,9	48,9
Nowa Sól .....	9956,0	9668,3	9663,5	9643,8	4,8	287,8
Otyń .....	4223,9	4112,5	4110,6	4105,1	1,9	111,4
Siedlisko .....	3548,6	3398,2	3396,2	3376,8	2,0	150,4
ŚWIEBODZIŃSKI .....	39352,2	38226,4	38201,5	38001,2	24,9	1125,8
Gminy miejsko-wiejskie: <i>Urban-rural gminas:</i>						
Świebodzin .....	6195,1	6031,5	6020,6	5940,0	10,9	163,6
w tym miasto .....	33,5	33,5	28,9	17,4	4,6	-
<i>of which city</i>						
Zbąszynek .....	3718,9	3125,4	3118,8	3111,8	6,6	593,5
w tym miasto .....	8,4	8,4	8,4	8,4	-	-
<i>of which city</i>						
Gminy wiejskie: <i>Rural gminas:</i>						
Lubrza .....	5795,6	5717,0	5716,0	5696,8	1,0	78,6
Łagów .....	11827,5	11745,0	11742,6	11732,4	2,4	82,4
Skąpe .....	8912,8	8840,0	8836,0	8800,5	4,0	72,8
Szczaniec .....	2902,5	2767,6	2767,6	2719,6	-	134,9



TABL. 2 (70). **POWIERZCHNIA LASÓW W 2015 R. (cd.)**  
Stan w dniu 31 XII  
**FOREST AREAS IN 2015 (cont.)**  
As of 31 XII

WYSZCZEGÓLNIENIE SPECIFICATION	Ogółem Grand total	Lasy publiczne <i>Public forests</i>				Lasy prywatne <i>Private forests</i>
		razem total	w tym <i>of which</i>			
			własność Skarbu Państwa <i>owned by the State Treasury</i>		własność gmin <i>gmina owned</i>	
			razem total	w tym w zarządzie Lasów Państwowych <i>of which managed by the State Forests</i>		
w ha <i>in ha</i>						
WSCHOWSKI.....	24428,3	23848,1	23782,3	23638,4	65,7	580,3
Gminy miejsko-wiejskie:						
<i>Urban-rural gminas:</i>						
Sława.....	16013,3	15802,9	15789,4	15728,9	13,5	210,4
w tym miasto.....	79,0	75,0	63,9	50,7	11,1	3,9
<i>of which city</i>						
Szlichtyngowa.....	2907,9	2814,0	2796,8	2757,2	17,2	93,9
w tym miasto.....	7,6	3,8	-	-	3,8	3,8
<i>of which city</i>						
Wschowa.....	5507,1	5231,2	5196,2	5152,4	35,0	276,0
w tym miasto.....	45,9	22,0	-	-	22,0	23,9
<i>of which city</i>						
ZIELONOGÓRSKI.....	66480,2	64727,1	64648,0	64446,8	79,1	1753,1
Gminy miejsko-wiejskie:						
<i>Urban-rural gminas:</i>						
Babimost.....	3470,2	2750,4	2748,2	2745,5	2,2	719,8
w tym miasto.....	4,7	3,5	3,5	3,5	0,0	1,2
<i>of which city</i>						
Czerwieńsk.....	10050,0	9919,3	9904,3	9863,3	15,0	130,7
w tym miasto.....	388,1	377,5	372,5	370,5	5,0	10,6
<i>of which city</i>						
Kargowa.....	6294,0	6119,3	6118,3	6112,8	1,0	174,7
w tym miasto.....	40,0	34,2	33,6	32,8	0,6	5,8
<i>of which city</i>						
Nowogród Bobrzański....	15887,6	15714,6	15684,6	15634,0	30,0	173,0
w tym miasto.....	588,0	575,2	559,1	556,1	16,1	12,8
<i>of which city</i>						
Sulechów.....	9270,6	9125,1	9122,3	9100,1	2,8	145,5
w tym miasto.....	48,0	40,0	40,0	40,0	-	8,1
<i>of which city</i>						
Gminy wiejskie:						
<i>Rural gminas:</i>						
Bojadła.....	4872,9	4805,0	4800,1	4778,4	4,9	67,9
Świdnica.....	9879,5	9759,5	9752,7	9731,4	6,8	120,0
Trzebiechów.....	2085,4	1971,3	1959,3	1944,7	12,0	114,1
Zabór.....	4670,1	4562,7	4558,3	4536,9	4,4	107,4

TABL. 2 (70). **POWIERZCHNIA LASÓW W 2015 R. (dok.)**  
Stan w dniu 31 XII  
**FOREST AREAS IN 2015 (cont.)**  
As of 31 XII

WYSZCZEGÓLNIENIE SPECIFICATION	Ogółem Grand total	Lasy publiczne <i>Public forests</i>				Lasy prywatne <i>Private forests</i>
		razem total	w tym <i>of which</i>			
			własność Skarbu Państwa <i>owned by the State Treasury</i>		własność gmin <i>gmina owned</i>	
			razem total	w tym w zarządzie Lasów Państwowych <i>of which managed by the State Forests</i>		
		w ha <i>in ha</i>				
ŻAGANSKI .....	52834,5	51743,9	51499,1	51180,6	244,8	1090,6
Gminy miejskie: <i>Urban gminas:</i>						
Gozdnica .....	1619,6	1610,1	1609,7	1608,5	0,4	9,5
Żagań .....	2255,5	2221,4	2130,6	2102,8	90,8	34,1
Gminy miejsko-wiejskie: <i>Urban-rural gminas:</i>						
Iłowa .....	10218,5	10163,6	10148,6	10130,7	15,0	54,9
w tym miasto .....	211,3	210,2	210,2	210,0	-	1,1
<i>of which city</i>						
Małomice .....	3752,3	3631,6	3625,3	3616,8	6,3	120,7
w tym miasto .....	162,3	134,8	128,8	128,8	6,0	27,5
<i>of which city</i>						
Szprotawa .....	8210,8	7926,3	7817,6	7784,6	108,7	284,6
w tym miasto .....	109,2	100,7	4,9	4,0	95,8	8,5
<i>of which city</i>						
Gminy wiejskie: <i>Rural gminas:</i>						
Brzeźnica .....	4231,6	4048,6	4044,3	3945,3	4,3	183,0
Niegostawice .....	3007,3	2815,1	2807,5	2782,4	7,6	192,2
Wymiarki .....	4239,6	4212,3	4210,4	4204,9	1,9	27,3
Żagań .....	15299,3	15114,9	15105,2	15004,7	9,8	184,4
ŻARSKI .....	74880,8	73828,5	73311,1	73029,3	517,4	1052,4
Gminy miejskie: <i>Urban gminas:</i>						
Łęknica .....	856,9	856,8	845,8	841,8	11,0	0,1
Żary .....	679,8	662,8	644,5	639,1	18,3	17,0
Gminy miejsko-wiejskie: <i>Urban-rural gminas:</i>						
Jasień .....	6778,3	6699,3	6680,0	6637,4	19,3	79,0
w tym miasto .....	59,9	59,8	40,5	37,1	19,3	0,1
<i>of which city</i>						
Lubsko .....	7955,7	7853,8	7822,8	7778,0	31,0	101,9
w tym miasto .....	173,5	172,9	157,9	157,3	15,0	0,6
<i>of which city</i>						
Gminy wiejskie: <i>Rural gminas:</i>						
Brody .....	15577,2	15465,5	15093,6	15039,8	371,9	111,6
Lipinki Łużyckie .....	4307,5	4227,8	4223,9	4216,1	3,8	79,7
Przewóz .....	12147,8	12051,4	12044,4	12016,8	7,1	96,3
Trzebień .....	8685,8	8558,7	8540,7	8509,7	18,0	127,1
Tuplice .....	3640,3	3577,3	3562,3	3548,5	15,0	63,0
Żary .....	14251,8	13875,2	13853,2	13802,2	22,0	376,6
Miasto na prawach powiatu <i>City with powiat status</i>						
Zielona Góra .....	14768,2	14546,2	14020,8	13984,4	512,2	222,0

TABL. 3 (71). **GRUNTY NIELEŚNE ZALESIONE I PRZEZNACZONE DO ZALESIENIA W 2015 R.**  
**NON-FOREST LAND AFFORESTED AND DESIGNATED FOR AFFORESTATION IN 2015**

WYSZCZEGÓLNIENIE SPECIFICATION	Zalesienia gruntów nieleśnych <sup>a</sup> Afforestations of non-forest land <sup>a</sup>				Powierzchnia gruntów nieleśnych przeznaczonych do zalesienia <sup>a</sup> (stan w dniu 31 XII) Non-forest land designated for afforestation <sup>a</sup> (as of 31 XII)	
	ogółem grand total	publiczne public		prywatne private	razem total	w tym w zarządzie Lasów Państwowych of which manager by the State Forests
		razem total	w tym w zarządzie Lasów Państwowych of which manager by the State Forests			
w ha in ha						
<b>WOJEWÓDZTWO .....</b>	<b>27,1</b>	<b>23,1</b>	<b>23,1</b>	<b>4,0</b>	<b>38,4</b>	<b>38,4</b>
<i>VOIVODSHIP</i>						
<b>Podregion gorzowski .....</b>	<b>21,8</b>	<b>21,8</b>	<b>21,8</b>	<b>-</b>	<b>20,0</b>	<b>20,0</b>
<i>Subregion</i>						
Powiaty: <i>Powiats:</i>						
GORZOWSKI .....	3,9	3,9	3,9	-	1,7	1,7
Gminy wiejskie: <i>Rural gminas:</i>						
Deszczno .....	-	-	-	-	0,7	0,7
Kłodawa .....	-	-	-	-	1,0	1,0
Lubiszyn .....	3,9	3,9	3,9	-	-	-
SŁUBICKI .....	18,0	18,0	18,0	-	-	-
Gmina miejsko-wiejska <i>Urban-rural gmina</i>						
Cybinka .....	18,0	18,0	18,0	-	-	-
STRZELECKO- DREZDENECKI .....	-	-	-	-	3,3	3,3
Gmina miejsko-wiejska <i>Urban-rural gmina</i>						
Dobiegiew .....	-	-	-	-	2,5	2,5
Gmin wiejska <i>Rural gmina</i>						
Stare Kurowo .....	-	-	-	-	0,8	0,8
SULECIŃSKI .....	-	-	-	-	13,3	13,3
Gmina miejsko-wiejska <i>Urban-rural gminas</i>						
Torzyn .....	-	-	-	-	13,3	13,3
Miasto na prawach powiatu <i>City with powiat status</i>						
Gorzów Wlkp. ....	-	-	-	-	1,7	1,7

<sup>a</sup> Użytków rolnych i nieużytków przeznaczonych do zalesienia w planie zagospodarowania przestrzennego.  
<sup>a</sup> Agricultural land and wasteland designated for afforestation in land development plan.

TABL. 3 (71). GRUNTY NIELEŚNE ZALESIONE I PRZEZNACZONE DO ZALESIENIA W 2015 R. (dok.)  
 NON-FOREST LAND AFFORESTED AND DESIGNATED FOR AFFORESTATION IN  
 2015 (cont.)

WYSZCZEGÓLNIENIE SPECIFICATION	Zalesienia gruntów nieleśnych <sup>a</sup> Afforestations of non-forest land <sup>a</sup>				Powierzchnia gruntów nieleśnych przeznaczonych do zalesienia <sup>a</sup> (stan w dniu 31 XII) Non-forest land designated for afforestation <sup>a</sup> (as of 31 XII)	
	ogółem grand total	publiczne public		prywatne private	razem total	w tym w zarządzie Lasów Państwowych of which manager by the State Forests
		razem total	w tym w zarządzie Lasów Państwowych of which manager by the State Forests			
w ha in ha						
<b>Podregion zielonogórski .....</b>	<b>5,3</b>	<b>1,3</b>	<b>1,3</b>	<b>4,0</b>	<b>18,4</b>	<b>18,4</b>
<i>Subregion</i>						
<i>Powiaty:</i>						
<i>Powiats:</i>						
KROŚNIEŃSKI .....	0,1	0,1	0,1	-	-	-
<i>Gmina wiejska</i>						
<i>Rural gmina</i>						
Gubin .....	0,1	0,1	0,1	-	-	-
NOWOSOLSKI .....	-	-	-	-	2,7	2,7
<i>Gmina wiejska</i>						
<i>Rural gmina</i>						
Nowa Sól .....	-	-	-	-	2,7	2,7
WSCHOWSKI	4,6	0,9	0,9	3,7	15,7	15,7
<i>Gminy miejsko-wiejskie:</i>						
<i>Urban-rural gminas:</i>						
Ślawa .....	0,9	0,9	0,9	-	0,1	0,1
Szlichtyngowa .....	-	-	-	-	14,9	14,9
Wschowa .....	3,7	-	-	3,7	0,8	0,8
ZIELONOGÓRSKI .....	0,3	0,3	0,3	-	-	-
<i>Gmina miejsko-wiejska</i>						
<i>Urban-rural gmina</i>						
Kargowa .....	0,3	0,3	0,3	-	-	-
ŻAGAŃSKI .....	0,4	-	-	0,4	-	-
<i>Gmina wiejska</i>						
<i>Rural gmina</i>						
Brzeźnica .....	0,4	-	-	0,4	-	-

<sup>a</sup> Użytków rolnych i nieużytków przeznaczonych do zalesienia w planie zagospodarowania przestrzennego.

<sup>a</sup> Agricultural land and wasteland designated for afforestation in land development plan.

TABL. 4 (72). LASY PRYWATNE I GMINNE W 2015 R.  
PRIVATE AND GMINAS FORESTS IN 2015

WYSZCZEGÓLNIENIE SPECIFICATION	Powierzchnia gruntów leśnych <sup>a</sup> Forest land <sup>a</sup>			Lasy ochronne w % ogółem gruntów leśnych <sup>a</sup> Protective forests in % of total forests land <sup>a</sup>	Odnowienia i zalesienia Renewals and afforestations		Pozykanie drewna (grubizny) w dam <sup>3</sup> Removals (timber) in dam <sup>3</sup>
	ogółem total	w tym własność of which property of			ogółem total	w tym zalesienia <sup>b</sup> of which afforestations <sup>b</sup>	
		osób fizycznych natural persons	gmin gmina				
	w ha in ha				w ha in ha		
<b>WOJEWÓDZTWO VOIVODSHIP</b>	<b>14543,9</b>	<b>11740,3</b>	<b>2040,8</b>	<b>0,4</b>	<b>13,7</b>	<b>4,0</b>	<b>15,7</b>
<b>Podregion gorzowski ... Subregion</b>	<b>4837,3</b>	<b>4171,6</b>	<b>378,6</b>	<b>0,1</b>	<b>1,2</b>	<b>-</b>	<b>4,1</b>
<i>Powiaty: Powiats:</i>							
Gorzowski.....	824,8	734,5	90,3	0,5	-	-	0,2
Międzyrzecki.....	2174,2	2015,0	75,2	0,1	1,0	-	1,8
Słubicki.....	512,3	329,0	90,8	-	-	-	1,3
Strzelecko-drezdenecki ..	941,6	798,6	61,2	-	0,2	-	0,5
Sulęciński .....	351,5	286,3	36,3	-	-	-	0,2
Miasto na prawach powiatu <i>City with powiat status</i>							
Gorzów Wlkp.....	33,0	8,2	24,8	-	-	-	0,0
<b>Podregion zielonogórski .....</b>	<b>9706,6</b>	<b>7568,7</b>	<b>1662,2</b>	<b>0,5</b>	<b>12,5</b>	<b>4,0</b>	<b>11,7</b>
<i>Subregion</i>							
<i>Powiaty: Powiats:</i>							
Krośnieński.....	1009,0	858,1	54,0	-	-	-	1,2
Nowosolski .....	1339,2	1176,7	80,5	3,4	-	-	1,0
Świebodziński.....	1150,7	1074,1	24,9	-	1,5	-	1,6
Wschowski .....	649,8	549,2	69,5	-	3,7	3,7	0,5
Zielonogórski .....	1834,1	1625,3	81,1	-	1,6	-	3,2
Żagański.....	1346,8	1045,2	256,2	-	2,4	0,4	2,0
Żarski .....	1592,0	1031,1	533,1	-	2,4	-	1,3
Miasto na prawach powiatu <i>City with powiat status</i>							
Zielona Góra.....	785,0	209,0	563,0	-	1,0	-	1,0

<sup>a</sup> Stan w dniu 31 XII. <sup>b</sup> Użytków rolnych i nieużytków przeznaczonych do zalesienia w planie zagospodarowania przestrzennego.

<sup>a</sup> As of 31 XII. <sup>b</sup> Agricultural land and wasteland designated for afforestation in land development plan.

## DZIAŁ XI TRANSPORT

### Uwagi ogólne

1. Ogólne dane o **długości dróg publicznych** obejmują dane o drogach miejskich i zamiejscowych o nawierzchni twardej i gruntowej.

**Drogi publiczne** ze względu na funkcje w sieci drogowej dzielą się według przepisów ustawy z dnia 21 III 1985 r. o drogach publicznych (jednolity tekst Dz. U. z 2013, poz. 260) na następujące kategorie: drogi krajowe, wojewódzkie, powiatowe i gminne.

Do **dróg powiatowych** zalicza się drogi inne niż podano wyżej, stanowiące połączenia miast będących siedzibami powiatów z siedzibami miast i siedzib gmin między sobą.

Do **dróg gminnych** zalicza się drogi o znaczeniu lokalnym niezaliczone do innych kategorii, stanowiące uzupełniającą sieć dróg służących miejscowym potrzebom, z wyłączeniem dróg wewnętrznych.

Do **dróg o nawierzchni twardej** zalicza się drogi o nawierzchni twardej ulepszonej (z kostki kamiennej, klinkieru, betonu, z płyt kamienno-betonowych, bitumu) oraz drogi o nawierzchni nieulepszonej (o nawierzchni tłuczniowej i brukowej).

Do **dróg o nawierzchni gruntowej** zalicza się drogi o nawierzchni z gruntu rodzimego oraz utrwalone w wyniku specjalnych zabiegów i preparacji gruntu rodzimego przy pomocy mieszanin wykonanych z gliny, żwiru, żużla itp.

2. Informacje o **pojazdach samochodowych i ciągnikach zarejestrowanych** prezentowane są według centralnej ewidencji pojazdów prowadzonej przez Ministerstwo Spraw Wewnętrznych.

Od 2011 r. dane obejmują pojazdy posiadające pozwolenia czasowe wydane w końcu danego roku.

3. Dane o **wypadkach drogowych** obejmują zdarzenia mające związek z ruchem pojazdów na drogach publicznych, w wyniku których nastąpiła śmierć lub uszkodzenie ciała osób.

Za **śmiertelną ofiarę wypadku drogowego** uznano osobę zmarłą (w wyniku doznanych obrażeń) na miejscu wypadku lub w ciągu 30 dni.

Za **ranną ofiarę wypadku drogowego** uznano osobę, która doznała obrażeń ciała i otrzymała pomoc lekarską.

## CHAPTER XI TRANSPORT

### General notes

1. **General data on length of public roads** include data on urban and non-urban hard surface roads.

*On account of functions in a road network **public roads** are divided, according to the Law on Public Roads dated 21 III 1985 (uniform text Journal of Laws 2013, item 260), into following categories: national, regional, district and communal roads.*

***Powiat roads** include roads other than those mentioned above, which link powiat capital cities with gmina capital cities and gmina capital cities with other such cities.*

***Gmina roads** include roads with a local significance not included in the other categories, which supplement the network of roads servicing local needs, excluding internal roads.*

***Hard surface** roads include improved hard surface public roads (made of stone cube, clinker, concrete, stone and concrete slabs, bitumen and roads with regular surface (macadam and boulder pavement).*

***Soil-surfaced roads** are subsoil surfaced roads and roads hardened in special processes and preparations of subsoil utilising mixtures made of clay, gravel, slag, etc.*

2. **Information on registered vehicles and tractors** has been presented according to central vehicle register maintained by the Ministry of Interior.

*Since 2011 data include vehicles having temporary permission given by the ending of reference year.*

3. **Data regarding road traffic accidents** cover events connected with the movement of vehicles on public roads as a result of which death or injury occurred.

*A **road traffic accident fatality** is understood as a person who died (as a result of injuries incurred) at the scene of the accident or within the course of 30 days.*

*A **road traffic accident injury** is understood as a person who incurred injuries and received medical attention.*

TABL. 1 (73). **DROGI PUBLICZNE W 2015 R.**  
Stan w dniu 31 XII  
**PUBLIC ROADS IN 2015**  
As of 31 XII

WYSZCZEGÓLNIENIE SPECIFICATION	Drogi powiatowe <i>District roads</i>				Drogi gminne <i>Communal roads</i>			
	o nawierzchni twardej <i>on hard surface</i>			gruntowe <i>unsur- faced</i>	o nawierzchni twardej <i>on hard surface</i>			gruntowe <i>unsur- faced</i>
	ogółem <i>total</i>	na 100 km <sup>2</sup> <i>per 100 km<sup>2</sup></i>	z liczby ogółem o na- wierzchni ulepszo- nej <i>of which of total improved</i>		ogółem <i>total</i>	na 100 km <sup>2</sup> <i>per 100 km<sup>2</sup></i>	z liczby ogółem o na- wierzchni ulepszo- nej <i>of which of total improved</i>	
				w km				in km
<b>WOJEWÓDZTWO..</b>	<b>3450,4</b>	<b>24,7</b>	<b>3202,0</b>	<b>701,1</b>	<b>2655,5</b>	<b>19,0</b>	<b>1923,4</b>	<b>5657,6</b>
<b>VOIVODSHIP</b>								
<b>Podregion gorzowski .....</b>	<b>1366,9</b>	<b>22,4</b>	<b>1287,9</b>	<b>252,5</b>	<b>1 051,6</b>	<b>17,2</b>	<b>680,0</b>	<b>2 791,6</b>
<i>Subregion</i>								
<i>Powiaty:</i>								
<i>Powiats:</i>								
Gorzowski.....	354,6	29,2	351,0	56,4	251,3	20,7	148,4	611,7
Międzyrzecki.....	314,0	22,6	293,0	82,0	133,3	9,6	113,6	733,2
Słubicki .....	198,1	19,8	188,2	25,6	204,3	20,5	129,3	373,4
Strzelecko-drezdenecki ....	186,0	14,9	174,4	28,3	239,7	19,2	120,1	627,9
Sulęciński .....	246,5	20,9	213,6	60,2	111,5	9,5	57,8	422,7
Miasto na prawach powiatu								
<i>City with powiat status</i>								
Gorzów Wlkp. ....	67,7	78,7	67,7	-	111,5	129,7	110,8	22,7
<b>Podregion zielonogórski .....</b>	<b>2083,5</b>	<b>26,5</b>	<b>1914,1</b>	<b>448,6</b>	<b>1603,9</b>	<b>20,4</b>	<b>1243,4</b>	<b>2866,0</b>
<i>Subregion</i>								
<i>Powiaty:</i>								
<i>Powiats:</i>								
Krośnieński.....	329,6	23,7	320,3	108,6	123,2	8,9	100,2	281,7
Nowosolski .....	219,1	28,4	210,2	48,5	186,9	24,2	164,6	337,6
Świebodziński.....	333,1	35,5	270,7	82,6	201,7	21,5	124,1	254,3
Wschowski .....	146,3	23,4	138,0	28,6	69,9	11,2	55,7	690,6
Zielonogórski .....	271,7	20,1	249,3	82,1	234,0	17,3	159,4	678,5
Żagański.....	317,7	28,1	305,5	47,9	254,9	22,5	220,6	300,0
Żarski .....	415,0	29,8	371,1	48,3	395,5	28,4	282,3	306,1
Miasto na prawach powiatu								
<i>City with powiat status</i>								
Zielona Góra.....	51,0	18,4	49,0	2,0	137,8	49,7	136,5	17,2

Źródło: dane Generalnej Dyrekcji Dróg Krajowych i Autostrad.

Source: data of the General Directorate of Domestic Roads and Motorways.

TABL. 2 (74). POJAZDY SAMOCHODOWE I CIĄGNIKI ZAREJESTROWANE<sup>a</sup> W 2015 R.

Stan w dniu 31 XII

REGISTERED ROAD VEHICLES AND TRACTORS<sup>a</sup> IN 2015

As of 31 XII

WYSZCZEGÓLNIENIE SPECIFICATION	Ogółem Total	W tym Of which				
		samochody osobowe passenger cars	autobusy buses	samochody ciężarowe <sup>b</sup> i ciągniki siodłowe lorries <sup>b</sup> and road tractors	ciągniki balastowe i rolnicze balast and agricultural tractors	motocykle motorcycles
<b>WOJEWÓDZTWO .....</b>	<b>743717</b>	<b>577711</b>	<b>2527</b>	<b>91150</b>	<b>28423</b>	<b>39282</b>
<b>VOIVODSHIP</b>						
<b>Podregion gorzowski .....</b>	<b>289168</b>	<b>219551</b>	<b>1036</b>	<b>36280</b>	<b>12619</b>	<b>17800</b>
<i>Subregion</i>						
<i>Powiaty:</i>						
<i>Powiats:</i>						
Gorzowski.....	57456	42406	128	7682	3087	3814
Międzyrzeczki.....	45456	34200	120	5422	2876	2519
Słubicki .....	34492	25890	111	3929	1569	2741
Strzelecko-drezdenecki .....	43658	31961	165	5262	2782	3247
Sulęciński .....	28281	21302	78	2701	1736	2255
Miasto na prawach powiatu						
<i>City with powiat status</i>						
Gorzów Wlkp. ....	79825	63792	434	11284	569	3224
<b>Podregion zielonogórski .....</b>	<b>454549</b>	<b>358160</b>	<b>1491</b>	<b>54870</b>	<b>15804</b>	<b>21482</b>
<i>Subregion</i>						
<i>Powiaty:</i>						
<i>Powiats:</i>						
Krośnieński.....	43836	34586	75	4437	1743	2733
Nowosolski .....	55185	43733	254	6284	1883	2679
Świebodziński.....	39555	31275	92	3963	2063	1935
Wschowski .....	28001	21582	67	3275	1721	1203
Zielonogórski .....	70354	54247	126	9402	2824	3415
Żagański.....	58667	46769	188	5672	2652	3011
Żarski .....	76237	60774	209	8397	2466	3917
Miasto na prawach powiatu						
<i>City with powiat status</i>						
Zielona Góra.....	82714	65194	480	13440	452	2589

<sup>a</sup> Łącznie z pojazdami posiadającymi pozwolenia czasowe (na okres 30 dni) wydane w końcu roku; w danych nie uwzględniono trolejbusów. <sup>b</sup> Łącznie z samochodami ciężarowo-osobowymi.

Źródło: dane Ministerstwa Spraw Wewnętrznych i Administracji.

<sup>a</sup> Including road vehicles having temporary permission (for the period of 30 days) issued at the end of the year; data exclude trolleybuses. <sup>b</sup> Including vans.

Source: data according to the Central Register of Vehicles kept by the Ministry of Interior.



TABL. 3 (75). WYPADKI DROGOWE<sup>a</sup> I ICH OFIARY W 2015 R.  
ROAD TRAFFIC ACCIDENTS<sup>a</sup> AND THEIR CASUALTIES IN 2015

WYSZCZEGÓLNIENIE SPECIFICATION	Wypadki Accidents	Ofiary wypadków Road traffic casualties	
		śmiertelne fatalities	ranni injured
<b>WOJEWÓDZTWO .....</b>	<b>639</b>	<b>92</b>	<b>786</b>
<b>VOIVODSHIP</b>			
<b>Podregion gorzowski .....</b>	<b>242</b>	<b>41</b>	<b>296</b>
<i>Subregion</i>			
<i>Powiaty:</i>			
<i>Powiats:</i>			
Gorzowski .....	29	13	40
Międzyrzecki .....	48	5	63
Słubicki .....	40	6	49
Strzelecko-drezdenecki .....	37	6	44
Sulęciński .....	37	7	41
Miasto na prawach powiatu			
<i>City with powiat status</i>			
Gorzów Wlkp. ....	51	4	59
<b>Podregion zielonogórski .....</b>	<b>397</b>	<b>51</b>	<b>490</b>
<i>Subregion</i>			
<i>Powiaty:</i>			
<i>Powiats:</i>			
Krośnieński .....	25	2	32
Nowosolski .....	56	10	78
Świebodziński .....	30	2	45
Wschowski .....	17	2	21
Zielonogórski .....	65	10	78
Żagański .....	43	10	47
Żarski .....	67	6	86
Miasto na prawach powiatu			
<i>City with powiat status</i>			
Zielona Góra .....	94	9	103

<sup>a</sup> Zarejestrowane przez Policję.

Źródło: dane Komendy Wojewódzkiej Policji w Gorzowie Wlkp.

<sup>a</sup> Registered by the Police.

Source: data of the data of the Voivodship Police Headquarters in Gorzów Wlkp.

## DZIAŁ XII HANDEL

### Uwagi ogólne

**1. Targowiska** są to wyodrębnione tereny i budowle (place, ulice, hale targowe) ze stałymi lub sezonowymi punktami sprzedaży drobnodetalicznej lub urządzeniami przeznaczonymi do prowadzenia handlu w wyznaczone dni tygodnia lub codziennie (bazaary).

**2. Za targowiska sezonowe** należy uznać te place i ulice, gdzie uruchamiane są na okres do 6 miesięcy punkty handlowe, w związku ze wzmożonym ruchem nabywców (np. nadmorski ruch urlopowy) i działalność ta jest ponawiana w kolejnych sezonach.

## CHAPTER XII TRADE

### General notes

**1. Marketplaces** are specific areas and structures (squares, streets, market halls) with permanent or seasonal outlets for small-scale retail sales or with facilities designated for conducting trade on specific days of the week or weekly (bazaars).

**2. Seasonal marketplaces** are those squares and streets where trade outlets conduct activity for a period of 6 months, in connection with increased demand from buyers (e.g., holiday seaside demand) and this activity is repeated in successive seasons.

TABL. 1 (76). **TARGOWISKA W 2015 R.**  
Stan w dniu 31 XII  
**MARKETPLACES IN 2015**  
As of 31 XII

WYSZCZEGÓLNIENIE SPECIFICATION	Targowiska stałe Permanent marketplaces						Targowiska sezonowe <sup>a</sup> (w ciągu roku) Seasonal market- places <sup>a</sup> (during the year)	Roczne wpływy z opłaty targowej w tys. zł Annual receipts from market- place fees in thous. zł
	liczba number		powierzchnia w m <sup>2</sup> area in m <sup>2</sup>		stałe punkty sprzedaży drobnodetalicznej permanent small-retail sales outlets			
	ogółem total	w tym z przewa- gą sprzedaży drobno de- talicznej of which with pre- domi- nance of small- -retail sales	ogółem total	w tym sprzeda- żowa of which sales area	ogółem total	w tym na tagowi- skach codziennie of which at marketpla- ces opened daily		
<b>WOJEWÓDZTWO VOIVODSHIP</b>	<b>73</b>	<b>73</b>	<b>428740</b>	<b>207985</b>	<b>5652</b>	<b>4046</b>	<b>112</b>	<b>11657,7</b>
<b>Podregion gorzowski</b> Subregion	<b>26</b>	<b>26</b>	<b>170196</b>	<b>55715</b>	<b>2886</b>	<b>1912</b>	<b>49</b>	<b>4780,9</b>
Powiaty: Powiats:								
Gorzowski.....	6	6	37080	7811	1010	836	5	2199,1
Międzyrzecki.....	4	4	12159	2682	134	104	16	141,6
Słubicki.....	7	7	36573	13543	756	755	8	966,5
Strzelecko-drezdenecki	3	3	16582	8271	40	15	1	180,9
Sulęciński.....	2	2	4510	441	33	33	2	56,4
Miasto na prawach powiatu City with powiat status								
Gorzów Wlkp.....	4	4	63292	22967	913	169	17	1236,4
<b>Podregion zielonogórski.....</b>	<b>47</b>	<b>47</b>	<b>258544</b>	<b>152270</b>	<b>2766</b>	<b>2134</b>	<b>63</b>	<b>6876,8</b>
Subregion								
Powiaty: Powiats:								
Krośnieński.....	3	3	21033	5185	344	344	5	1005,5
Nowosolski.....	5	5	10434	4971	208	26	21	438,9
Świebodziński.....	3	3	13597	6831	108	105	2	62,6
Wschowski.....	4	4	14479	4622	101	31	-	298,1
Zielonogórski.....	14	14	15748	13531	43	8	7	170,8
Żagański.....	5	5	6532	4356	188	188	4	130,7
Żarski.....	8	8	62192	32489	1172	1172	5	4129,1
Miasto na prawach powiatu City with powiat status								
Zielona Góra.....	5	5	114529	80285	602	260	19	641,1

<sup>a</sup> Liczba targowisk lub miejsc wyznaczonych na ulicach i placach uruchamianych okresowo.

<sup>a</sup> Number of marketplaces or places located on streets and squares open periodically.

## DZIAŁ XIII FINANSE PUBLICZNE

### Uwagi ogólne

**1. Finanse publiczne** obejmują procesy związane z gromadzeniem środków publicznych oraz ich rozdysponowaniem, a w szczególności: gromadzenie dochodów i przychodów publicznych, wydatkowanie środków publicznych, finansowanie potrzeb pożyczkowych budżetu państwa i budżetów jednostek samorządu terytorialnego (gmin, miast na prawach powiatu, powiatów oraz województw), zaciąganie zobowiązań angażujących środki publiczne, zarządzanie środkami publicznymi, zarządzanie długiem publicznym oraz rozliczenia z budżetem Unii Europejskiej. Podstawę prawną określającą te procesy stanowiła w 2005 r. ustawa z dnia 26 XI 1998 r. o finansach publicznych (tekst jednolity: Dz.U. z 2003 r. Nr 15, poz. 148, z późniejszymi zmianami), od 2010 r. - ustawa z dnia 27 VIII 2009 r. o finansach publicznych (tekst jednolity: Dz.U. z 2013 r. poz. 885, z późniejszymi zmianami) i przepisy wprowadzające ustawę o finansach publicznych (Dz.U. z 2009 r. Nr 157, poz. 1241, z późniejszymi zmianami). W przypadku gospodarki finansowej jednostek samorządu terytorialnego również ustawa z dnia 8 III 1990 r. o samorządzie gminnym (tekst jednolity Dz. U. 2016, poz. 446), ustawa z dnia 5 VI 1998 r. o samorządzie powiatowym (tekst jednolity Dz. U. 2016, poz. 814), ustawa z dnia 5 VI 1998 r. o samorządzie województwa (tekst jednolity: Dz.U. z 2016 r. poz. 486) oraz ustawa z dnia 13 XI 2003 r. o dochodach jednostek samorządu terytorialnego (tekst jednolity: Dz.U. z 2016 r. poz. 198, z późniejszymi zmianami).

**2.** Prezentowane dane obejmują informacje dotyczące **dochodów i wydatków** budżetów jednostek samorządu terytorialnego, z uwzględnieniem dotacji celowych z budżetu państwa oraz subwencji ogólnej z budżetu państwa.

**3.** Dochody i wydatki budżetów jednostek samorządu terytorialnego są określane w uchwale budżetowej przez właściwe organy stanowiące na rok kalendarzowy (budżetowy), w terminach i na zasadach określonych w ustawach ustrojowych oraz ustawie o finansach publicznych.

## CHAPTER XIII PUBLIC FINANCES

### General notes

**1. Public finance** include the processes connected with accumulation and allocation of public funds, and particularly: collecting and accumulating revenue, spending public funds, financing of loan needs of the state budget and of the budgets of local government units (i.e. gminas, cities with powiat status, powiats and voivodships), incurring liabilities involving public funds, managing public funds and public dept, as well as settlements with the European Union budget. The legal basis defining the above mentioned processes in 2005 was provided by the Law on Public Finances, dated 26 XI 1998 (unified text: Journal of Laws 2003 No. 15, item 148, with later amendments), and since 2010 - the Law on Public Finances, dated 27 VIII 2009 (unified text: Journal of Laws 2013 item 885, with later amendments) and regulations introducing the Law on Public Finances (Journal of Laws 2009 No. 157, item 1241, with later amendments). With respect to the financial management of local government units, the legal basis is additionally provided by the Law on Gmina Local Government (uniform text Journal of Laws 2016 item 446), dated 8 III 1990, the Law on Powiat Local Government, dated 5 VI 1998 (uniform text Journal of Laws 2016 item 814), the Law on Voivodship Local Government uniform text Journal of Laws 2016 item 486), and the Law on Incomes of Local Government Units, dated 13 XI 2003 (uniform text Journal of Laws 2016 item 198, with later amendments).

**2.** The presented data include information regarding **revenue and expenditure** of the budgets of local government units, taking into account the targeted grants from the state budget and general subvention from the state budget.

**3.** Revenue and expenditure of the budgets of local government units are determined in the budgetary law passed by relevant councils for a period of one calendar year (a budgetary year) within the periods and in accordance with the principles set forth in statutory acts and in the Law on Public Finances.

Miasto na prawach powiatu realizuje równocześnie zadania z zakresu działania gminy oraz powiatu i sporządza jeden budżet, w którym określone są poszczególne dochody z uwzględnieniem źródeł dochodów gminy i powiatu oraz wydatki realizowane łącznie przez gminę i powiat. Dlatego też w tablicach dochody i wydatki gmin podane są bez dochodów i wydatków gmin mających również status miasta na prawach powiatu, natomiast dochody i wydatki miast na prawach powiatu podane są łącznie z dochodami i wydatkami części gminnej i powiatowej.

4. Dochody i wydatki budżetów jednostek samorządu terytorialnego grupuje się zgodnie z zasadami określonymi w ustawie o finansach publicznych, tj. w podziale na działy - określające rodzaj działalności oraz paragrafy – określające rodzaj dochodu, przychodu lub wydatku. Dane opracowano zgodnie z rozporządzeniem Ministra Finansów z dnia 2 III 2010 r. w sprawie szczegółowej klasyfikacji dochodów, wydatków, przychodów i rozchodów oraz środków pochodzących ze źródeł zagranicznych (Dz.U. Nr 38, poz. 207, z późniejszymi zmianami).

Prezentowane dane w zakresie dochodów i wydatków według działów obejmują wszystkie paragrafy dochodowe/wydatkowe zrealizowane w danym dziale.

**5. Na dochody budżetów jednostek samorządu terytorialnego składają się:**

- 1) dochody własne, tj.:
  - a) dochody z tytułu udziałów we wpływach z podatku dochodowego od osób prawnych i osób fizycznych,
  - b) wpływy z podatków oraz opłat ustalanych i pobieranych na podstawie odrębnych ustaw, w tym podatek od nieruchomości, podatek rolny, podatek od środków transportowych, podatek od czynności cywilnoprawnych, opłata skarbową,
  - c) dochody z majątku, np. dochody z najmu i dzierżawy oraz innych umów o podobnym charakterze,
  - d) środki na dofinansowanie własnych zadań pozyskane z innych źródeł;
- 2) dotacje:
  - a) celowe z budżetu państwa na zadania: z zakresu administracji rządowej, własne, realizowane na podstawie porozumień z organami administracji rządowej,

*City with powiat status fulfils the tasks of a gmina as well as of a powiat. There is one budget drawn up every year, which consists of revenue (income received by both the gmina and the powiat) as well as expenditure realized jointly by the gmina and the powiat. Therefore in the tables revenue and expenditure of gminas are given without data for cities with powiat status, while revenue and expenditure of cities with powiat status are given jointly with gmina and powiat part of revenue and expenditure.*

**4. Revenue and expenditure of the budgets of local government units are grouped in accordance with the provisions set forth in the Law on Public Finances, i.e. they are grouped into divisions - defining types of activity, and into paragraphs - defining types of revenue, income or expenditure. The data were compiled in accordance with the decree of the Minister of Finance, dated 2 III 2010 on Detailed Classification of Incomes, Expenses, Revenues and Expenditures, and Funds from Foreign Resources (Journal of Laws No. 38, item 207, with later amendments).**

*The presented data on revenue and expenditure by divisions cover all the paragraphs of revenue/expenditure realized in that division.*

**5. Budget revenue of local government units comprise:**

- 1) own revenue, i.e.:
  - a) revenue from shares in receipts from corporate and personal income taxes,
  - b) receipts from taxes and fees established and collected on the basis of separate acts, of which the tax on real estate, the agricultural tax, the tax on means of transport, the tax on civil law transactions, stamp duty,
  - c) revenue from property, e.g., revenue from renting and leasing as well as agreements with a similar character,
  - d) funds for additional financing of own tasks from other sources;
- 2) grants:
  - a) targeted grants from the state budget for: government administration-related tasks, own tasks, and tasks realized on the basis of agreements with government administration bodies,

- b) przekazane w ramach programów finansowanych z udziałem środków europejskich oraz innych środków zagranicznych niepodlegających zwrotowi, płatności z budżetu środków europejskich (paragrafy 200 i 620 oraz od 2015 r. – 205 i 625) według szczegółowej klasyfikacji dochodów, wydatków, przychodów i rozchodów oraz środków pochodzących ze źródeł zagranicznych),
  - c) otrzymane z państwowych funduszy celowych,
  - d) pozostałe dotacje, w tym dotacje celowe na zadania realizowane na podstawie porozumień między jednostkami samorządu terytorialnego;
- 3) subwencja ogólna z budżetu państwa, która składa się z części: wyrównawczej, oświatowej, rekompensującej, równoważącej i regionalnej.

**6. Wydatki budżetów jednostek samorządu terytorialnego** dzielą się na majątkowe (w tym inwestycyjne) i bieżące, do których zalicza się m. in.:

- wydatki na wynagrodzenia (wraz z pochodnymi),
- wydatki na zakup materiałów i usług,
- dotacje m.in. dla jednostek organizacyjno-prawnych działających w budżetach jednostek samorządu terytorialnego,
- wydatki na obsługę długu publicznego, w tym wypłaty z tytułu udzielenia poręczeń i gwarancji.

7. Informacje dotyczące budżetów jednostek samorządu terytorialnego opracowano w Głównym Urzędzie Statystycznym na podstawie sprawozdań Ministerstwa Finansów.

*b) provided under programmes financed with the European funds and other foreign funds that are not reimbursable and payments from the European funds budget (paragraphs 200 and 620 and since 2015 – 205 and 625) according to the detailed classification of incomes, expenses, revenues and expenditures, and funds from foreign sources),*

*c) received from state appropriated funds,*

*d) other grants, of which targeted grants for tasks realized on the basis of agreements between local government units;*

*3) general subvention from the state budget, comprising: equalisation, educational, compensating, balancing and regional parts.*

**6. Expenditure of local government units budgets** are divided into: property-related (including investment-related) and current expenditures, such as:

- expenditure on wages and salaries (including derivatives),
- expenditure on the purchase of materials and services,
- grants, among others, for organizational and legal units operating within local government units budgets,
- expenditure on public debt servicing, of which payments related to granting endorsements and guarantees.

7. Information concerning budgets of local government units is compiled in the Central Statistical Office on the basis of the Ministry of Finance budgetary reporting.

**Uwaga do tablic 1-4**

W danych o dochodach i wydatkach budżetów gmin nie uwzględniono budżetów gmin mających status miasta

**Note to tables 1-4**

The budgets of gminas which are also cities with powiat status were not included in the data regarding revenue

TABL. 1 (77). DOCHODY BUDŻETÓW GMIN WEDŁUG RODZAJÓW W 2015 R.

REVENUE OF GMINAS BUDGETS BY TYPE IN 2015

Lp. No.	WYSZCZEGÓLNIENIE SPECIFICATION	Ogółem Grand total	W tym					
			dochody własne					
			razem total	w tym				
				udziały w podatkach stanowiących dochód budżetu państwa share in income from taxes comprising state budget revenue		podatek od nierucho- mości tax on real estate	podatek rolny agricultural tax	
razem total	w podatku dochodowym od in							
	osób prawnych corporate income tax	osób fizycznych personal income tax						
w tys. zł								
1	<b>OGÓŁEM</b> .....	<b>2604201,8</b>	<b>1401763,8</b>	<b>432359,2</b>	<b>21050,4</b>	<b>411308,8</b>	<b>452810,8</b>	<b>44117,7</b>
	<b>TOTAL</b>							
	<b>Podregion gorzowski</b>							
	<i>Subregion</i>							
	<i>Powiaty:</i>							
	<i>Powiats:</i>							
	GORZOWSKI							
	Gmina miejska							
	<i>Urban gmina</i>							
2	Kostrzyn nad Odrą.....	76387,6	48823,6	13621,1	911,3	12709,8	20559,1	10,9
	Gmina miejsko-wiejska							
	<i>Urban-rural gmina</i>							
3	Witnica.....	44114,6	22314,7	6928,3	272,4	6655,9	7059,0	742,1
	Gminy wiejskie:							
	<i>Rural gminas:</i>							
4	Bogdaniec .....	24158,0	12088,1	4108,5	92,6	4016,0	3381,5	560,9
5	Deszczno.....	29299,9	15939,1	6722,3	35,0	6687,3	4195,3	432,3
6	Kłodawa.....	30314,9	19015,6	8518,3	67,7	8450,6	5201,2	599,6
7	Lubiszyn .....	24766,8	13125,4	3720,3	210,0	3510,3	4246,1	519,9
8	Santok .....	24906,1	13137,2	5026,4	83,2	4943,2	4098,0	503,0
	<b>MIĘDZYRZECKI</b>							
	Gminy miejsko-wiejskie:							
	<i>Urban-rural gminas:</i>							
9	Międzyrzecz.....	79650,7	49337,4	17078,0	816,0	16262,0	16910,4	1083,9
10	Skwierzyna .....	44990,7	22471,1	6819,6	161,3	6658,2	7445,5	461,2
11	Trzciel.....	22464,4	10758,9	2779,5	149,7	2629,8	2490,2	613,8
	Gminy wiejskie:							
	<i>Rural gminas:</i>							
12	Bledzew .....	16236,4	8249,8	1428,3	9,6	1418,7	3387,4	763,2
13	Przytoczna.....	27789,2	12844,1	2944,1	192,6	2751,5	5175,0	484,7
14	Pszczew .....	22731,3	12566,9	1795,2	19,3	1775,9	5856,9	217,5

na prawach powiatu, które zostały ujęte w dochodach i wydatkach powiatów i miast na prawach powiatu.

and expenditure of gminas budgets. They are included in revenue and expenditure of powiats and cities with powiat status.

Of which										Lp. No.
own revenue					dotacje celowe z budżetu państwa appropriated allocations from the state budget			subwencja ogólna z budżetu państwa general subsidy from the state budget		
of which					razem total	w tym of which		razem total	w tym część oświatowa of which educational task	
podatek od środków transportowych tax on means of transport	podatek od czynności cywilno- prawnych tax on civil law transac- tions	opłata skarbową treasury fee	dochody z majątku revenue from property	wpływy z usług revenue from services		na zadania z zakresu administra- cji rządowej for govern- ment administra- tion task	na zadania własne for own task			
in thous. zł										
17905,6	20099,6	5180,0	117441,1	52251,4	480166,0	316644,4	162639,1	639725,9	499849,0	1
292,7	660,1	75,4	7724,3	231,1	10928,1	6523,9	4396,2	11156,3	11147,8	2
396,7	313,2	47,0	2593,5	516,0	9436,6	6536,4	2900,2	11670,0	7902,1	3
46,1	206,2	28,5	867,8	108,1	3703,9	2692,3	1011,6	7558,1	5226,9	4
909,8	383,7	16,9	239,7	275,1	4985,5	3559,5	1368,8	8005,1	6743,1	5
191,1	388,4	38,1	1244,3	139,4	4099,9	2426,0	1673,9	7027,4	5611,0	6
125,4	170,1	23,3	220,2	453,3	4504,9	3097,2	1369,7	7083,8	5856,3	7
156,1	258,8	27,6	572,3	262,8	4373,2	3154,8	1218,5	6578,6	5371,4	8
673,0	821,6	332,3	2389,9	2347,6	13835,8	9131,8	4690,0	16331,3	13560,0	9
352,6	281,4	63,1	2804,0	854,8	8786,4	5367,1	3367,9	13046,4	10509,7	10
137,7	88,1	20,3	249,0	15,3	4167,9	3186,9	981,0	7263,2	4967,9	11
33,0	59,2	13,8	367,6	53,4	4043,2	2935,4	1107,8	3928,4	2782,6	12
168,1	109,6	19,7	214,2	318,3	5603,3	3621,2	1982,1	5171,3	4129,7	13
18,2	78,5	13,7	220,2	232,5	3990,8	2489,7	1501,1	4257,6	3355,8	14



TABL. 1 (77). DOCHODY BUDŻETÓW GMIN WEDŁUG RODZAJÓW W 2015 R. (cd.)  
 REVENUE OF GMINAS BUDGETS BY TYPE IN 2015 (cont.)

Lp. No.	WYSZCZEGÓLNIENIE SPECIFICATION	Ogółem Grand total	W tym					
			dochody własne					
			razem total	w tym				
				udziały w podatkach stanowiących dochód budżetu państwa share in income from taxes comprising state budget revenue			podatek od nierucho- mości tax on real estate	podatek rolny agricultural tax
				razem total	w podatku dochodowym od in			
osób prawnych corporate income tax	osób fizycznych personal income tax							
w tys. zł								
	ŚLUBICKI							
	Gminy miejsko-wiejskie:							
	<i>Urban-rural gminas:</i>							
1	Cybinka .....	22028,6	10440,9	3089,0	73,2	3015,8	2969,5	567,1
2	Ośno Lubuskie.....	26968,8	14942,1	2848,8	62,6	2786,2	5246,9	555,5
3	Rzepin .....	34346,8	19162,9	6233,6	134,2	6099,4	6099,4	785,4
4	Ślubice.....	70992,9	48289,3	13169,4	581,5	12588,0	15926,2	630,3
	Gmina wiejska							
	<i>Rural gmina</i>							
5	Górzycza .....	18661,1	8907,4	1502,6	44,7	1457,9	3610,4	835,4
	STRZELECKO- DREZDENECKI							
	Gminy miejsko-wiejskie:							
	<i>Urban-rural gminas:</i>							
6	Dobiegów .....	24134,2	10310,6	2999,3	64,8	2934,4	3142,2	945,8
7	Drezdenko .....	65722,6	39125,5	8817,9	830,9	7986,9	18045,6	534,0
8	Strzelce Krajeńskie .....	52279,6	24829,0	8560,0	255,6	8304,4	6853,9	2477,3
	Gminy wiejskie:							
	<i>Rural gminas:</i>							
9	Stare Kurowo .....	13269,4	4444,2	1701,5	95,6	1605,9	1672,5	338,1
10	Zwierzyn .....	14560,3	5869,2	2010,5	29,9	1980,6	1580,5	511,9
	SULECIŃSKI							
	Gminy miejsko-wiejskie:							
	<i>Urban-rural gminas:</i>							
11	Lubniewice .....	13128,7	6276,1	1431,2	7,5	1423,7	2844,5	323,2
12	Sulęcín.....	55633,2	33334,5	9586,9	317,4	9269,5	11487,3	832,9
13	Torzým .....	24296,8	12113,2	3309,1	246,5	3062,6	5140,7	752,3
	Gminy wiejskie:							
	<i>Rural gminas:</i>							
14	Krzeszyce .....	16774,9	7816,2	1888,8	64,1	1824,7	1859,3	622,0
15	Stońsk.....	17472,1	7231,4	1935,0	64,1	1870,9	1347,7	492,1

<i>Of which</i>											Lp. No.
<i>own revenue</i>					<i>dotacje celowe z budżetu państwa appropriated allocations from the state budget</i>			<i>subwencja ogólna z budżetu państwa general subsidy from the state budget</i>			
<i>of which</i>					<i>razem total</i>	<i>w tym of which</i>		<i>razem total</i>	<i>w tym część oświatowa of which educational task</i>		
<i>podatek od środków transportowych tax on means of transport</i>	<i>podatek od czynności cywilno- prawnych tax on civil law transac- tions</i>	<i>opłata skarbową treasury fee</i>	<i>dochody z majątku revenue from property</i>	<i>wpływy z usług revenue from services</i>		<i>na zadania z zakresu administra- cji rządowej for government administra- tion task</i>	<i>na zadania własne for own task</i>				
<i>in thous. zł</i>											
119,9	87,6	21,9	844,3	184,5	4509,9	2472,6	2007,3	7071,8	5370,0	1	
197,0	131,1	20,5	1591,9	2398,0	5245,1	3116,2	2128,9	6122,2	4892,4	2	
365,2	364,7	33,7	1855,9	503,6	5797,3	3755,3	2038,0	9278,4	7876,6	3	
922,8	854,7	378,7	8331,3	-	8997,4	5645,7	3351,7	11006,5	9767,1	4	
48,5	56,1	16,6	431,9	842,9	3067,9	2360,3	677,6	5071,1	4278,1	5	
129,6	131,2	27,3	479,9	448,5	6180,1	3715,0	2456,0	7363,4	5808,0	6	
415,6	360,0	119,3	1695,9	840,0	11938,7	8041,1	3897,6	14648,3	10889,8	7	
510,4	408,3	181,4	981,3	452,7	12394,1	8575,3	3818,8	15019,8	9992,0	8	
88,3	83,4	11,3	164,3	92,5	3467,5	2322,9	1144,5	5311,9	3567,1	9	
234,2	118,8	14,0	729,7	157,3	3709,7	2580,3	1129,4	4812,7	3938,5	10	
93,5	131,3	14,6	312,7	27,6	1895,0	1277,3	617,7	3416,3	2790,0	11	
329,4	370,2	181,4	940,5	621,2	11083,4	6517,2	4562,0	11178,6	8263,7	12	
55,5	145,2	21,1	187,1	212,6	5060,6	3102,2	1958,4	6793,0	5348,6	13	
103,4	102,6	12,6	402,9	172,1	3350,4	2427,8	922,6	5472,8	3769,0	14	
58,9	117,0	18,4	461,4	286,2	3040,4	2254,6	776,8	6038,7	3682,6	15	

TABL. 1 (77). DOCHODY BUDŻETÓW GMIN WEDŁUG RODZAJÓW W 2015 R. (cd.)  
 REVENUE OF GMINAS BUDGETS BY TYPE IN 2015 (cont.)

Lp. No.	WYSZCZEGÓLNIENIE SPECIFICATION	Ogółem Grand total	W tym					
			dochody własne					
			razem total	w tym				
				udziały w podatkach stanowiących dochód budżetu państwa share in income from taxes comprising state budget revenue			podatek od nierucho- mości tax on real estate	podatek rolny agricultural tax
				razem total	w podatku dochodowym od in			
osób prawnych corporate income tax	osób fizycznych personal income tax							
w tys. zł								
<b>Podregion zielonogórski</b>								
<i>Subregion</i>								
<i>Powiaty:</i>								
<i>Powiats:</i>								
<b>KROŚNIEŃSKI</b>								
<i>Gmina miejska</i>								
<i>Urban gmina</i>								
1	Gubin.....	52955,4	30076,8	10533,1	184,7	10348,4	8870,8	86,0
<i>Gmina miejsko-wiejska</i>								
<i>Urban-rural gmina</i>								
2	Krosno Odrzańskie .....	55192,2	33337,4	12365,8	332,7	12033,2	11782,5	473,8
<i>Gminy wiejskie:</i>								
<i>Rural gminas:</i>								
3	Bobrowice.....	16316,7	12351,9	1870,1	177,8	1692,3	7096,9	187,0
4	Bytnica.....	9460,8	5553,2	1252,1	6,5	1245,6	1832,9	145,8
5	Dąbie.....	16971,4	8599,1	1892,0	21,9	1870,2	2401,9	530,0
6	Gubin.....	21594,0	10294,0	2647,1	56,3	2590,8	3534,9	797,8
7	Maszewo .....	9236,0	3854,6	1010,5	14,4	996,1	1030,6	302,1
<b>NOWOSOLSKI</b>								
<i>Gmina miejska</i>								
<i>Urban gmina</i>								
8	Nowa Sól .....	133350,8	73144,3	24059,1	1071,1	22988,0	19010,1	30,9
<i>Gminy miejsko-wiejskie:</i>								
<i>Urban-rural gminas:</i>								
9	Bytom Odrzański .....	21404,3	7623,7	2631,2	10,5	2620,8	1466,2	301,5
10	Koźuchów .....	46968,9	20282,9	7348,1	148,3	7199,7	8102,7	1138,3
11	Nowe Miasteczko .....	19633,8	8866,6	2259,9	22,2	2237,7	2111,7	560,5
<i>Gminy wiejskie:</i>								
<i>Rural gminas:</i>								
12	Kolsko.....	11628,6	4163,6	1037,4	25,0	1012,4	1049,0	96,1
13	Nowa Sól .....	21588,0	10785,7	3062,9	28,4	3034,4	3732,7	244,0
14	Otyń.....	23727,1	8639,6	3266,8	1,9	3264,8	2160,0	242,0
15	Siedlisko.....	12099,7	3844,1	1244,2	1,6	1242,6	1032,0	662,6

<i>Of which</i>										Lp. No.
<i>own revenue</i>					<i>dotacje celowe z budżetu państwa appropriated allocations from the state budget</i>			<i>subwencja ogólna z budżetu państwa general subsidy from the state budget</i>		
<i>of which</i>					<i>razem total</i>	<i>w tym of which</i>		<i>razem total</i>	<i>w tym część oświatowa of which educational task</i>	
<i>podatek od środków transportowych tax on means of transport</i>	<i>podatek od czynności cywilno- prawnych tax on civil law transac- tions</i>	<i>opłata skarbową treasury fee</i>	<i>dochody z majątku revenue from property</i>	<i>wpływy z usług revenue from services</i>		<i>na zadania z zakresu administra- cji rządowej for govern- ment administra- tion task</i>	<i>na zadania własne for own task</i>			
<i>in thous. zł</i>										
263,7	502,6	93,0	2348,1	3025,3	7763,0	5428,8	2333,2	12871,0	10434,8	1
393,3	539,1	299,4	1835,3	775,9	8364,8	5954,0	2390,2	11578,6	9622,9	2
40,4	100,3	4,0	266,3	703,0	1489,7	971,2	518,5	2469,2	2389,7	3
4,9	54,0	2,2	221,7	187,0	1623,7	1076,0	547,8	2238,9	1671,1	4
48,3	99,3	9,6	154,4	675,4	3030,6	2037,3	993,3	5039,2	3600,8	5
172,8	119,4	17,3	406,0	858,9	4744,5	3288,0	1456,6	6459,5	4947,4	6
32,2	42,5	6,5	120,7	274,8	2021,2	1493,4	521,7	3351,8	2391,3	7
643,4	895,5	512,8	20959,6	2353,3	24064,9	14367,6	9697,3	28142,8	22651,6	8
45,5	92,4	15,6	534,8	166,2	6344,4	2602,7	3741,7	6551,0	4877,4	9
213,6	304,9	60,8	1486,0	315,2	10893,4	7626,8	3262,6	12379,1	9385,3	10
119,6	85,4	15,6	620,0	930,6	3656,8	2621,0	1035,8	7003,9	5399,3	11
34,8	91,9	8,8	318,9	728,6	2506,2	1893,8	612,4	4922,8	2622,1	12
298,7	195,9	8,8	237,9	137,2	4571,8	3393,3	1178,5	5833,7	3699,6	13
154,2	155,2	8,9	878,3	715,0	5273,5	3055,1	2218,4	8987,1	5873,2	14
37,3	51,5	3,0	79,7	61,8	3243,7	2597,4	646,2	4872,0	3338,9	15

TABL. 1 (77). DOCHODY BUDŻETÓW GMIN WEDŁUG RODZAJÓW W 2015 R. (cd.)  
 REVENUE OF GMINAS BUDGETS BY TYPE IN 2015 (cont.)

Lp. No.	WYSZCZEGÓLNIENIE SPECIFICATION	Ogółem Grand total	W tym				
			dochody własne				
			razem total	w tym			
				udziały w podatkach stanowiących dochód budżetu państwa share in income from taxes comprising state budget revenue		podatek od nierucho- mości tax on real estate	podatek rolny agricultural tax
razem total	w podatku dochodowym od in						
			osób prawnych corporate income tax	osób fizycznych personal income tax			
w tys. zł							
	ŚWIEBODZIŃSKI						
	Gminy miejsko-wiejskie:						
	Urban-rural gminas:						
1	Świebodzin .....	93377,2	58416,1	21403,4	1692,9	19710,6	17489,0
2	Zbąszynek .....	36091,5	22673,7	5513,9	462,9	5051,0	9128,7
	Gminy wiejskie:						
	Rural gminas:						
3	Lubrza .....	12844,3	7269,1	1920,7	61,0	1859,8	2866,0
4	Łagów .....	18943,2	8590,7	2696,7	96,7	2600,0	3060,9
5	Skąpe .....	21329,8	12315,0	2268,3	73,4	2194,9	2863,2
6	Szczaniec .....	13357,8	5411,3	1387,7	79,0	1308,7	1151,5
	WSCHOWSKI						
	Gminy miejsko-wiejskie:						
	Urban-rural gminas:						
7	Stawa .....	45005,5	21109,4	8034,3	660,4	7373,9	7016,3
8	Szlichtyngowa .....	15465,0	6449,8	2193,0	90,7	2102,3	1822,3
9	Wschowa .....	62332,6	28757,1	11056,4	514,3	10542,1	7908,9
	ZIELONOGÓRSKI						
	Gminy miejsko-wiejskie:						
	Urban-rural gminas:						
10	Babimost .....	27542,3	18864,9	4136,1	329,0	3807,1	6196,8
11	Czerwieńsk .....	34106,2	17212,6	5962,3	682,8	5279,5	5469,0
12	Kargowa .....	19429,2	10162,7	3512,8	400,9	3111,9	3187,0
13	Nowogród Bobrzański .....	29325,3	15389,2	4674,9	89,8	4585,0	6487,0
14	Sulechów .....	82839,1	48659,3	15979,4	601,4	15378,0	16629,1
	Gminy wiejskie:						
	Rural gminas:						
15	Bojadła .....	13880,8	7921,4	1185,4	14,7	1170,8	1213,1
16	Świdnica .....	25584,2	15621,0	5480,6	44,2	5436,4	4902,6
17	Trzebiechów .....	11723,3	6090,0	1340,2	184,8	1155,4	1415,6
18	Zabór .....	13642,4	8074,2	2261,0	5,4	2255,7	1448,6

Of which											Lp. No.
own revenue					dotacje celowe z budżetu państwa appropriated allocations from the state budget			subwencja ogólna z budżetu państwa general subsidy from the state budget			
of which					razem total	w tym of which		razem total	w tym część oświatowa of which educational task		
podatek od środków transportowych tax on means of transport	podatek od czynności cywilno- prawnych tax on civil law transac- tions	opłata skarbową treasury fee	dochody z majątku revenue from property	wpływy z usług revenue from services		na zadania z zakresu administra- cji rządowej for govern- ment administra- tion task	na zadania własne for own task				
in thous. zł											
524,4	1074,0	382,9	4715,6	2786,3	15918,1	11852,2	4062,9	18397,6	18054,9	1	
145,5	194,5	22,9	1963,3	2830,8	4212,3	2114,3	1819,6	8067,7	7503,1	2	
66,6	130,0	4,7	333,1	228,4	2195,6	1678,9	516,7	3379,6	2720,4	3	
95,7	125,6	5,8	127,2	333,4	5506,7	2198,6	3297,2	4845,8	3846,0	4	
44,7	99,2	6,5	231,9	1253,2	3718,2	2575,0	1143,2	5296,5	4144,4	5	
6,8	65,0	3,9	70,0	643,6	2550,3	1913,4	636,9	4192,7	2686,4	6	
544,7	327,2	52,8	1253,7	248,7	9279,5	5536,5	3743,0	14518,0	12394,2	7	
33,1	102,8	12,7	193,6	164,1	3765,2	2837,0	928,2	5224,4	3749,5	8	
353,4	689,6	322,4	3821,3	556,8	12477,6	9040,6	3437,1	19703,0	13245,8	9	
261,6	116,4	21,7	475,1	2207,8	2414,3	1915,1	499,2	5731,2	5042,8	10	
1023,5	338,3	25,7	475,7	430,8	6086,0	4021,8	2064,2	9027,3	7540,3	11	
107,6	125,1	17,9	457,3	99,1	2904,2	2348,8	555,4	5489,2	4569,3	12	
198,9	177,0	26,7	607,1	392,6	5018,9	3589,4	1429,4	7294,8	5633,5	13	
789,5	669,0	145,2	3703,9	2813,9	14966,1	10742,7	4223,3	16558,4	15412,1	14	
278,4	33,5	7,9	101,7	495,7	1898,6	1347,2	551,4	4031,6	2569,7	15	
173,4	188,0	7,2	1091,0	1873,1	3806,2	2196,9	1609,3	5043,3	3992,4	16	
73,7	32,1	11,5	62,7	125,7	2337,6	1656,2	660,8	3289,6	2535,7	17	
47,2	185,4	8,0	546,4	-	2311,4	1503,9	780,7	3079,0	2000,0	18	

TABL. 1 (77). DOCHODY BUDŻETÓW GMIN WEDŁUG RODZAJÓW W 2015 R. (dok.)  
 REVENUE OF GMINAS BUDGETS BY TYPE IN 2015 (cont.)

Lp. No.	WYSZCZEGÓLNIENIE SPECIFICATION	Ogółem Grand total	W tym					
			dochody własne					
			razem total	w tym				
				udziały w podatkach stanowiących dochód budżetu państwa share in income from taxes comprising state budget revenue			podatek od nierucho- mości tax on real estate	podatek rolny agricultural tax
				razem total	w podatku dochodowym od in			
osób prawnych corporate income tax	osób fizycznych personal income tax							
w tys. zł								
	ŻAGAŃSKI							
	Gminy miejskie:							
	Urban gminas:							
1	Gozdnica .....	10650,7	5742,2	1423,2	15,8	1407,4	2749,5	29,8
2	Żagań .....	76436,1	47072,1	18400,5	567,1	17833,3	13528,6	21,4
	Gminy miejsko-wiejskie:							
	Urban-rural gminas:							
3	Iłowa .....	23863,4	10378,1	3584,8	94,9	3489,9	3984,5	150,2
4	Małomice .....	16668,0	5739,2	2060,6	71,2	1989,5	2169,0	249,7
5	Szprotawa .....	85003,9	42717,9	10917,1	335,3	10581,8	10062,7	1712,5
	Gminy wiejskie:							
	Rural gminas:							
6	Brzeźnica .....	12927,2	5485,3	1127,0	3,2	1123,8	1217,9	742,1
7	Niegostawice .....	15068,4	6435,4	1592,0	3,2	1588,8	997,5	1054,3
8	Wymiarki .....	9153,8	5406,7	1662,1	32,8	1629,3	1005,6	85,4
9	Żagań .....	25296,0	15503,8	3013,8	69,9	2943,9	7180,1	794,4
	ŻARSKI							
	Gminy miejskie:							
	Urban gminas:							
10	Łęknica .....	12316,6	7356,4	954,7	25,6	929,0	1102,2	10,2
11	Żary .....	133966,3	85532,0	33203,4	5126,8	28076,6	28145,5	70,8
	Gminy miejsko-wiejskie:							
	Urban-rural gminas:							
12	Jasień .....	21103,0	9540,7	2947,5	45,9	2901,6	3312,9	319,7
13	Lubsko .....	71268,9	32456,1	9370,3	191,6	9178,7	8891,2	575,2
	Gminy wiejskie:							
	Rural gminas:							
14	Brody .....	12761,0	5407,9	1554,7	20,0	1534,7	1573,5	599,4
15	Lipinki Łużyckie .....	11226,3	4425,7	1439,4	8,9	1430,5	930,7	267,2
16	Przewóz .....	11149,6	5275,2	1159,8	6,3	1153,4	2250,6	230,7
17	Trzebień .....	17867,6	7993,6	1848,2	21,8	1826,4	3539,4	391,4
18	Tuplice .....	12687,2	4620,0	1438,9	2,1	1436,8	925,3	138,6
19	Żary .....	37759,5	20505,9	6600,0	327,1	6272,8	5941,4	1080,8

<i>Of which</i>											Lp. No.
<i>own revenue</i>					<i>dotacje celowe z budżetu państwa appropriated allocations from the state budget</i>			<i>subwencja ogólna z budżetu państwa general subsidy from the state budget</i>			
<i>of which</i>					<i>razem total</i>	<i>w tym of which</i>		<i>razem total</i>	<i>w tym część oświatowa of which educational task</i>		
<i>podatek od środków transportowych tax on means of transport</i>	<i>podatek od czynności cywilno- prawnych tax on civil law transac- tions</i>	<i>opłata skarbową treasury fee</i>	<i>dochody z majątku revenue from property</i>	<i>wpływy z usług revenue from services</i>		<i>na zadania z zakresu administra- cji rządowej for govern- ment administra- tion task</i>	<i>na zadania własne for own task</i>				
<i>in thous. zł</i>											
16,0	51,5	7,1	416,8	186,5	2565,0	1806,8	758,1	2327,2	1816,8	1	
494,0	1071,6	377,9	4054,9	80,8	12548,7	9286,8	3212,9	16190,6	13147,0	2	
205,7	256,0	22,8	204,4	11,5	6293,9	3144,4	3146,5	7177,4	5020,9	3	
49,3	79,0	15,4	173,6	140,9	4632,1	3021,7	1510,4	6189,9	3536,4	4	
460,4	591,3	84,1	4860,4	1263,0	14839,9	9041,7	5763,0	17568,9	13956,1	5	
8,1	42,9	13,1	91,9	1108,7	2913,0	2121,6	791,4	4505,9	2864,6	6	
68,4	61,8	9,9	321,4	19,3	4017,7	2744,8	1273,0	4609,3	3380,3	7	
38,5	123,9	5,3	101,4	95,9	1519,2	1078,5	440,7	2064,8	1554,1	8	
62,6	207,7	9,1	797,1	116,4	4208,4	2908,9	1291,7	5561,2	4158,7	9	
6,9	70,2	9,2	3800,0	102,6	1638,1	1051,2	567,1	3261,3	2690,7	10	
1232,9	1210,3	529,6	5564,0	2575,5	23284,2	14377,5	8877,4	22156,2	21876,8	11	
100,9	124,5	18,0	482,3	212,5	4819,4	3447,1	1364,7	6677,7	4923,2	12	
135,2	344,3	56,5	4635,3	1276,0	14351,8	8402,0	5948,8	15477,6	11261,9	13	
69,2	37,5	8,9	474,7	24,5	3113,8	2147,6	966,2	3488,7	2733,5	14	
25,7	45,7	2,8	321,9	387,6	2315,8	1546,5	769,4	4380,6	2588,2	15	
64,0	28,0	8,5	309,7	28,4	2068,5	1589,1	479,4	3107,1	2431,2	16	
32,6	94,5	27,9	229,8	260,4	3132,4	2219,2	913,2	6741,6	4460,6	17	
14,3	45,1	7,5	189,6	383,5	2131,2	1501,0	626,5	4078,3	2232,3	18	
377,1	329,9	21,2	595,2	1538,1	6616,8	4847,0	1769,8	10608,6	7272,0	19	



TABL. 2 (78). WYDATKI BUDŻETÓW GMIN WEDŁUG RODZAJÓW W 2015 R.

EXPENDITURE OF GMINAS BUDGETS BY TYPE IN 2015

WYSZCZEGÓLNIENIE SPECIFICATION	Ogółem Grand total	Wydatki bieżące Current expenditure						Wydatki majątkowe Property expenditure
		razem total	dotacje allocations	świadczenia na rzecz osób fizycznych benefits for natural persons	w tym of which			
					wydatki bieżące jednostek budżetowych current expenditure of budgetary entities			
					razem total	w tym of which		
wynagrodzenia i usług wages and salaries	zakup materiałów i usług purchase of materials and services							
w tys. zł in thous. zł								
<b>OGÓŁEM.....</b>	<b>2530491,0</b>	<b>2156925,0</b>	<b>137565,9</b>	<b>406293,9</b>	<b>1575507,1</b>	<b>797491,7</b>	<b>478193,5</b>	<b>373566,0</b>
<b>TOTAL</b>								
<b>Podregion gorzowski</b>								
<i>Subregion</i>								
<i>Powiaty:</i>								
<i>Powiaty:</i>								
<b>GORZOWSKI</b>								
<i>Gmina miejska</i>								
<i>Urban gmina</i>								
Kostrzyn nad Odrą.....	74626,6	60399,5	5535,0	7808,2	45714,8	23628,0	14629,8	14227,1
<i>Gmina miejsko-wiejska</i>								
<i>Urban-rural gmina</i>								
Witnica.....	42863,5	37513,3	1997,9	6715,3	27541,4	13436,3	7320,7	5350,2
<i>Gminy wiejskie:</i>								
<i>Rural gminas:</i>								
Bogdaniec.....	26237,2	18950,4	881,5	3374,0	14112,5	7386,2	3761,3	7286,8
Deszczno.....	26441,0	22942,4	1598,9	4173,4	16096,2	8947,8	4043,1	3498,6
Kłodawa.....	26382,4	21030,8	841,5	3381,2	16026,7	7601,5	5496,0	5351,7
Lubiszyn.....	23203,3	19416,8	1753,8	4146,6	13213,4	6560,5	3894,5	3786,5
Santok.....	22406,5	20827,9	357,3	3572,3	16217,7	9089,7	3951,7	1578,6
<b>MIĘDZYRZECKI</b>								
<i>Gminy miejsko-wiejskie:</i>								
<i>Urban-rural gminas:</i>								
Międzyrzecz.....	76041,6	66839,8	4830,1	10800,4	50594,3	25007,6	16110,9	9201,8
Skwierzyna.....	44006,9	39122,4	1980,9	7392,2	29183,0	15222,4	8712,4	4884,5
Trzciel.....	20234,5	17876,7	1070,8	3509,2	13014,7	6901,5	3598,2	2357,8
<i>Gminy wiejskie:</i>								
<i>Rural gminas:</i>								
Bledzew.....	14448,6	13485,7	590,7	3534,9	9224,3	4472,9	2901,9	962,9
Przytoczna.....	29165,6	19273,2	963,0	4601,7	13498,3	6243,4	4608,2	9892,5
Pszczew.....	21232,1	13925,9	1086,9	2477,3	10186,2	5190,2	2796,8	7306,2
<b>SŁUBICKI</b>								
<i>Gminy miejsko-wiejskie:</i>								
<i>Urban-rural gminas:</i>								
Cybinka.....	23062,9	18371,2	1394,3	3170,2	13476,5	7252,9	3495,9	4691,7
Ośno Lubuskie.....	26082,0	22581,5	834,5	4172,5	17056,6	7754,7	6048,7	3500,6
Rzepin.....	33844,7	31015,2	1489,3	5169,7	23993,0	11984,2	7668,0	2829,5
Słubice.....	65004,6	54750,7	2910,4	7941,3	43054,7	20909,7	15642,4	10253,9
<i>Gmina wiejska</i>								
<i>Rural gmina</i>								
Górzycza.....	18385,7	16033,9	2118,3	2178,3	11542,1	5457,4	3196,7	2351,8

TABL. 2 (78). WYDATKI BUDŻETÓW GMIN WEDŁUG RODZAJÓW W 2015 R. (cd.)

EXPENDITURE OF GMINAS BUDGETS BY TYPE IN 2015 (cont.)

WYSZCZEGÓLNIENIE SPECIFICATION	Ogółem Grand total	Wydatki bieżące Current expenditure						Wydatki majątkowe Property expenditure
		razem total	dotacje allocations	świadczenia na rzecz osób fizycznych benefits for natural persons	w tym of which			
					wydatki bieżące jednostek budżetowych current expenditure of budgetary entities			
					razem total	w tym of which		
wynagrodzenia i usług wages and salaries	zakup materiałów i usług purchase of materials and services							
w tys. zł in thous. zł								
<b>STRZELECKO-DREZDENECKI</b>								
Gminy miejsko-wiejskie: <i>Urban-rural gminas:</i>								
Dobiegniew.....	22649,3	21130,2	400,0	5184,8	15252,9	8009,3	4466,8	1519,1
Drezdenko.....	65769,4	54369,7	3778,2	10656,4	39289,4	19636,5	12370,1	11399,7
Strzelce Krajeńskie.....	50707,2	45535,9	2612,8	10326,4	32054,5	16464,2	9710,1	5171,3
Gminy wiejskie: <i>Rural gminas:</i>								
Stare Kurowo.....	12475,9	12047,8	454,1	2898,2	8534,2	4773,8	1980,3	428,1
Zwierzyn.....	14519,9	13649,5	942,1	3366,6	9122,3	5000,1	2005,4	870,4
<b>SULĘCIŃSKI</b>								
Gminy miejsko-wiejskie: <i>Urban-rural gminas:</i>								
Lubniewice.....	12718,6	10317,0	850,6	1512,3	7773,9	3817,8	2460,4	2401,6
Sulęcín.....	47616,8	43340,3	1829,0	10658,1	30048,6	15830,4	8814,4	4276,6
Torzým.....	23278,5	22919,3	605,0	4973,5	16837,0	8366,2	3933,7	359,2
Gminy wiejskie: <i>Rural gminas:</i>								
Krzeszyce.....	16574,9	14737,5	660,5	2995,9	10645,2	5520,4	3151,1	1837,4
Słońsk.....	15499,3	14339,9	150,0	2479,9	10967,8	5279,5	3650,5	1159,4
<b>Podregion zielonogórski</b>								
<i>Subregion</i>								
<i>Powiaty:</i>								
<i>Powiaty:</i>								
<b>KROŚNIEŃSKI</b>								
Gmina miejska <i>Urban gmina</i>								
Gubin.....	47265,3	45797,7	1716,0	7675,4	35519,7	19243,7	10674,9	1467,6
Gmina miejsko-wiejska <i>Urban-rural gmina</i>								
Krosno Odrzańskie.....	53861,6	49286,3	1938,2	7753,2	39021,8	17841,5	13492,1	4575,3
Gminy wiejskie: <i>Rural gminas:</i>								
Bobrowice.....	13943,4	12064,1	343,8	1364,5	9569,8	4883,4	2799,4	1879,2
Bytnica.....	8330,7	7678,8	276,0	1524,7	5738,4	2688,4	1471,7	651,9
Dąbie.....	16908,9	14129,7	214,1	2758,9	10981,5	5412,6	3408,0	2779,1
Gubin.....	21575,0	20678,1	268,8	4408,4	15854,2	8636,1	3248,5	896,9
Maszewo.....	9201,4	8471,4	140,8	1705,0	6532,2	3392,4	1866,7	730,1

TABL. 2 (78). WYDATKI BUDŻETÓW GMIN WEDŁUG RODZAJÓW W 2015 R. (cd.)

EXPENDITURE OF GMINAS BUDGETS BY TYPE IN 2015 (cont.)

WYSZCZEGÓLNIENIE SPECIFICATION	Ogółem Grand total	Wydatki bieżące Current expenditure						Wydatki majątkowe Property expenditure
		razem total	w tym of which					
			dotacje allocations	świadczenia na rzecz osób fizycznych benefits for natural persons	wydatki bieżące jednostek budżetowych current expenditure of budgetary entities			
					razem total	w tym of which	zakup materiałów i usług purchase of materials and services	
				wynagrodzenia wages and salaries				
w tys. zł in thous. zł								
<b>NOWOSOLSKI</b>								
Gmina miejska								
<i>Urban gmina</i>								
Nowa Sól .....	127694,5	100042,4	7681,6	19425,6	70802,0	36706,7	22823,5	27652,1
Gminy miejsko-wiejskie:								
<i>Urban-rural gminas:</i>								
Bytom Odrzański .....	21524,5	13250,6	524,7	3229,3	9388,7	5570,0	2063,4	8273,9
Koźuchów .....	49224,4	40313,6	3445,5	9451,5	26549,6	13124,1	7368,3	8910,8
Nowe Miasteczko.....	17440,9	16186,6	284,8	3386,4	12196,7	6562,1	2677,6	1254,3
Gminy wiejskie:								
<i>Rural gminas:</i>								
Kolsko.....	11162,8	10217,7	413,2	2290,2	7326,1	3997,3	1804,5	945,1
Nowa Sól .....	19059,2	16231,1	765,7	3964,6	11136,2	5185,3	3276,9	2828,1
Otyń.....	22144,4	18023,1	1321,7	4027,3	12441,4	6982,0	3082,4	4121,3
Siedlisko .....	11772,1	11087,5	637,9	2700,1	7511,7	4151,7	1603,8	684,6
<b>ŚWIEBODZIŃSKI</b>								
Gminy miejsko-wiejskie:								
<i>Urban-rural gminas:</i>								
Świebodzin .....	87578,6	81178,6	4130,3	13647,5	62710,8	30763,9	21524,7	6400,0
Zbąszynek .....	35404,9	29381,4	2432,7	2239,9	24093,5	11354,9	8279,0	6023,5
Gminy wiejskie:								
<i>Rural gminas:</i>								
Lubrza .....	11143,3	9433,0	909,1	1831,6	6578,3	3138,8	2148,0	1710,3
Łagów.....	20110,7	15108,2	352,8	3323,0	11246,6	6033,1	3377,9	5002,5
Skąpe .....	17575,2	15686,5	797,6	2970,0	11756,4	5648,7	3856,3	1888,7
Szczaniec.....	12281,3	11055,6	408,6	2052,8	8483,7	3891,8	2855,2	1225,6
<b>WSCHOWSKI</b>								
Gminy miejsko-wiejskie:								
<i>Urban-rural gminas:</i>								
Sława.....	44718,4	39938,3	2486,3	7472,2	29395,8	17095,6	6752,1	4780,1
Szlichtyngowa.....	15331,4	14515,0	708,8	3352,1	10112,0	5758,4	2200,1	816,4
Wschowa .....	61263,6	56111,2	6467,2	11655,4	36737,4	20830,3	9461,0	5152,4

TABL. 2 (78). WYDATKI BUDŻETÓW GMIN WEDŁUG RODZAJÓW W 2015 R. (dok.)

EXPENDITURE OF GMINAS BUDGETS BY TYPE IN 2015 (cont.)

WYSZCZEGÓLNIENIE SPECIFICATION	Ogółem Grand total	Wydatki bieżące Current expenditure						Wydatki majątkowe Property expenditure
		razem total	w tym of which					
			dotacje allocations	świadczenia na rzecz osób fizycznych benefits for natural persons	wydatki bieżące jednostek budżetowych current expenditure of budgetary entities			
					razem total	w tym of which	zakup materiałów i usług purchase of materials and services	
				wynagrodzenia wages and salaries				
w tys. zł in thous. zł								
<b>ZIELONOGÓRSKI</b>								
Gminy miejsko-wiejskie:								
<i>Urban-rural gminas:</i>								
Babimost .....	25422,0	21020,4	1904,8	2200,5	16586,0	8228,9	4996,2	4401,6
Czerwieńsk .....	32782,8	30379,2	2229,8	5536,9	22107,9	10860,8	7491,7	2403,6
Kargowa .....	18304,8	15619,6	1524,9	2666,7	11149,2	5683,4	3527,3	2685,2
Nowogród Bobrzański.	30950,7	25905,2	1724,3	4594,9	19368,2	9429,8	6125,1	5045,6
Sulechów .....	78597,2	72515,9	4039,6	11273,3	56453,8	30921,0	15988,0	6081,3
Gminy wiejskie:								
<i>Rural gminas:</i>								
Bojadła .....	15945,5	10232,1	593,3	1674,5	7697,0	4339,8	1600,4	5713,4
Świdnica .....	24541,9	19913,1	802,0	2915,3	15743,0	7411,8	4678,5	4628,8
Trzebiechów .....	11882,6	9855,8	752,7	2107,5	6851,1	3927,7	1685,9	2026,8
Zabór .....	12196,7	10332,5	1132,9	1867,2	7252,1	3322,1	2592,6	1864,2
<b>ŻAGAŃSKI</b>								
Gminy miejskie:								
<i>Urban gminas:</i>								
Gozdnica .....	9792,7	9608,9	332,9	2715,9	6429,1	3103,6	2230,6	183,8
Żagań .....	75346,2	66141,2	6029,3	12259,7	47365,5	23987,1	16134,3	9205,0
Gminy miejsko-wiejskie:								
<i>Urban-rural gminas:</i>								
Iłowa .....	24553,8	19980,9	1305,3	4480,9	13994,5	7542,1	3856,3	4572,9
Małomice .....	16360,5	15921,8	918,0	4367,0	10355,2	5392,9	2480,5	438,7
Szprotawa .....	106402,1	67347,5	3959,2	13344,5	48243,1	21309,0	17704,0	39054,6
Gminy wiejskie:								
<i>Rural gminas:</i>								
Brzeźnica .....	12422,5	12405,1	252,7	2541,0	9515,2	4755,5	2405,4	17,4
Niegostawice .....	15111,2	13022,5	341,0	3318,3	9070,5	4640,2	2386,1	2088,7
Wymiarki .....	7446,3	7157,1	247,1	1418,1	5311,0	2442,2	1786,9	289,1
Żagań .....	22923,1	21158,3	628,1	3875,6	16356,5	7055,1	3873,2	1764,8
<b>ŻARSKI</b>								
Gminy miejskie:								
<i>Urban gminas:</i>								
Łęknica .....	10995,7	10726,1	1468,0	1737,5	7513,2	4405,2	1871,6	269,6
Żary .....	131866,6	109373,9	15123,6	18346,4	74938,4	34396,7	28584,7	22492,8
Gminy miejsko-wiejskie:								
<i>Urban-rural gminas:</i>								
Jasień .....	20012,1	19642,1	759,2	4565,6	13969,0	7600,1	3653,4	370,1
Lubsko .....	79183,7	59288,6	5482,8	13640,7	37932,3	18550,3	12310,9	19895,1
Gminy wiejskie:								
<i>Rural gminas:</i>								
Brody .....	11178,9	10558,3	287,9	2395,4	7752,7	3782,5	2140,8	620,6
Lipinki Łużyckie .....	10466,4	9394,3	134,4	2114,5	6972,2	3797,8	1859,1	1072,1
Przewóz .....	10514,3	10144,0	852,0	1925,6	7289,1	3914,3	2016,5	370,2
Trzebień .....	17602,8	16518,2	558,4	2955,2	12940,1	6652,0	3243,4	1084,5
Tuplice .....	10410,5	9965,3	33,6	2057,8	7762,3	4268,5	2048,2	445,2
Żary .....	35281,3	30186,5	964,7	6017,4	22632,4	11133,0	6386,0	5094,8

TABL. 3 (79). WYDATKI BUDŻETÓW GMIN WEDŁUG DZIAŁÓW W 2015 R.

EXPENDITURE OF GMINAS BUDGETS BY DIVISION IN 2015

Lp. No.	WYSZCZEGÓLNIENIE SPECIFICATION	Ogółem Total	W tym			
			rolnictwo i łowiectwo agriculture and hunting	transport i łączność transport and communication	gospodarka mieszkaniowa dwelling economy	administracja publiczna public admini- stration
w tys. zł						
1	<b>OGÓŁEM.....</b> <b>TOTAL</b> <b>Podregion gorzowski</b> <i>Subregion</i> Powiaty: <i>Powiats:</i> GORZOWSKI Gmina miejska <i>Urban gmina</i>	<b>2530491,0</b>	<b>61790,6</b>	<b>166940,2</b>	<b>97368,1</b>	<b>270714,7</b>
2	Kostrzyn nad Odrą..... Gmina miejsko-wiejska <i>Urban-rural gmina</i>	74626,6	47,3	3598,8	12535,6	7755,5
3	Witnica..... Gminy wiejskie: <i>Rural gminas:</i>	42863,5	512,2	4234,4	1940,3	4267,8
4	Bogdaniec .....	26237,2	4747,0	3244,0	98,5	3668,9
5	Deszczno.....	26441,0	353,7	3048,4	317,1	3465,5
6	Kłodawa.....	26382,4	452,5	4319,5	867,9	3256,8
7	Lubiszyn .....	23203,3	636,8	1107,5	350,4	2618,1
8	Santok .....	22406,5	387,8	675,2	723,5	3085,3
	<b>MIĘDZYRZECKI</b> Gminy miejsko-wiejskie: <i>Urban-rural gminas:</i>					
9	Międzyrzecz.....	76041,6	2129,5	6304,3	2335,4	6653,5
10	Skwierzyna .....	44006,9	324,6	3998,6	1212,9	4069,8
11	Trzciel.....	20234,5	424,6	446,5	122,4	2219,6
	Gminy wiejskie: <i>Rural gminas:</i>					
12	Bledzew .....	14448,6	542,8	88,2	85,6	1728,9
13	Przytoczna.....	29165,6	690,3	1239,1	515,1	2330,9
14	Pszczew .....	21232,1	570,5	2525,7	1460,2	2128,6
	<b>STĄBICKI</b> Gminy miejsko-wiejskie: <i>Urban-rural gminas:</i>					
15	Cybinka .....	23062,9	480,8	2099,8	154,9	2819,0
16	Ośno Lubuskie.....	26082,0	531,4	473,6	1692,9	2660,5
17	Rzepin .....	33844,7	599,5	858,8	1457,9	3599,7
18	Stubice.....	65004,6	493,6	5283,3	5125,7	7767,8
	Gmina wiejska <i>Rural gmina</i>					
19	Górzycza .....	18385,7	543,4	212,5	79,5	2845,9

<i>Of which</i>							Lp. No.
bezpieczeństwo publiczne i ochrona przeciwpożarowa <i>public safety and fire care</i>	oświata i wychowanie <i>education</i>	pomoc społeczna i pozostałe zadania w zakresie polityki społecznej <i>social assistance and other tasks in sphere of social policy</i>	edukacyjna opieka wychowawcza <i>educational care</i>	gospodarka komunalna i ochrona środowiska <i>municipal economy and environmental protection</i>	kultura i ochrona dziedzictwa narodowego <i>culture and protection of national heritage</i>	kultura fizyczna <i>physical education</i>	
<i>in thous. zł</i>							
<b>28715,2</b>	<b>868245,7</b>	<b>511671,2</b>	<b>29143,4</b>	<b>255079,8</b>	<b>101580,7</b>	<b>62752,7</b>	1
556,7	24194,1	11510,1	595,5	6456,4	3663,4	1867,6	2
969,5	14377,0	9404,5	236,6	3899,5	1554,4	272,8	3
158,6	8223,2	4099,3	115,8	726,8	579,5	36,0	4
1213,3	10279,7	5036,6	156,9	830,5	967,9	131,3	5
401,7	9115,7	3943,0	121,8	2090,4	947,8	194,5	6
189,6	8233,0	4920,3	261,7	3712,8	581,7	197,6	7
210,2	9663,2	5202,2	244,5	846,3	736,1	172,2	8
452,1	26103,6	14209,9	1002,3	6279,9	3652,2	4347,9	9
266,1	16278,2	10045,3	1282,2	2914,0	1666,8	1015,1	10
276,7	7589,0	4311,6	324,6	2518,2	1154,3	136,4	11
135,4	4992,5	3784,2	199,5	2046,6	570,7	83,3	12
194,7	13935,8	5736,1	227,1	2570,5	1079,0	156,0	13
269,3	5014,4	4047,6	284,3	1310,1	1004,0	694,9	14
228,0	9051,8	3790,4	374,9	1475,3	1610,6	290,6	15
247,2	6683,6	5133,7	441,3	4395,6	1797,1	590,3	16
307,3	13033,6	6212,5	790,4	2806,7	3020,4	544,6	17
1178,1	20584,2	12277,5	547,9	5813,9	2788,5	678,5	18
122,6	5016,3	3554,3	209,6	3980,9	864,4	144,7	19

TABL. 3 (79). WYDATKI BUDŻETÓW GMIN WEDŁUG DZIAŁÓW W 2015 R. (cd.)

EXPENDITURE OF GMINAS BUDGETS BY DIVISION IN 2015 (cont.)

Lp. No.	WYSZCZEGÓLNIENIE SPECIFICATION	Ogółem Total	W tym			
			rolnictwo i łowiectwo agriculture and hunting	transport i łączność transport and communication	gospodarka mieszkaniowa dwelling economy	administracja publiczna public admini- stration
w tys. zł						
	STRZELECKO- DREZDENECKI					
	Gminy miejsko-wiejskie:					
	<i>Urban-rural gminas:</i>					
1	Dobiegniew.....	22649,3	476,4	992,9	243,5	3993,5
2	Drezdenko.....	65769,4	2483,7	6798,0	1673,8	6311,5
3	Strzelce Krajeńskie.....	50707,2	1082,2	3003,7	1726,5	5206,7
	Gminy wiejskie:					
	<i>Rural gminas:</i>					
4	Stare Kurowo.....	12475,9	180,3	573,6	36,7	1601,3
5	Zwierzyn.....	14519,9	355,0	801,0	123,4	1801,1
	SULECIŃSKI					
	Gminy miejsko-wiejskie:					
	<i>Urban-rural gminas:</i>					
6	Lubniewice.....	12718,6	453,2	903,7	274,1	1593,4
7	Sulęcín.....	47616,8	2630,4	618,7	483,3	4448,1
8	Torzým.....	23278,5	626,6	838,4	720,2	1932,4
	Gminy wiejskie:					
	<i>Rural gminas:</i>					
9	Krzeszyce.....	16574,9	376,9	145,5	397,0	2378,7
10	Słońsk.....	15499,3	515,9	191,8	154,7	2477,6
	<b>Podregion zielonogórski</b>					
	<i>Subregion</i>					
	<i>Powiaty:</i>					
	<i>Powiats:</i>					
	KROŚNIEŃSKI					
	Gmina miejska					
	<i>Urban gmina</i>					
11	Gubin.....	47265,3	18,4	833,5	435,6	4437,0
	Gmina miejsko-wiejska					
	<i>Urban-rural gmina</i>					
12	Krosno Odrzańskie.....	53861,6	242,5	2394,3	3518,5	7264,0
	Gminy wiejskie:					
	<i>Rural gminas:</i>					
13	Bobrowice.....	13943,4	178,2	672,9	600,2	2071,2
14	Bytnica.....	8330,7	175,5	172,1	637,3	1555,2
15	Dąbie.....	16908,9	2051,4	351,9	51,4	2287,4
16	Gubin.....	21575,0	1255,4	1268,2	811,1	4024,9
17	Maszewo.....	9201,4	524,4	429,0	90,8	1578,5

<i>Of which</i>							
bezpieczeństwo publiczne i ochrona przeciwpożarowa <i>public safety and fire care</i>	oświata i wychowanie <i>education</i>	pomoc społeczna i pozostałe zadania w zakresie polityki społecznej <i>social assistance and other tasks in sphere of social policy</i>	edukacyjna opieka wychowawcza <i>educational care</i>	gospodarka komunalna i ochrona środowiska <i>municipal economy and environmental protection</i>	kultura i ochrona dziedzictwa narodowego <i>culture and protection of national heritage</i>	kultura fizyczna <i>physical education</i>	Lp. No.
<i>in thous. zł</i>							
282,6	7387,1	6383,4	455,1	919,6	228,7	323,4	1
595,9	20441,9	13140,3	650,9	7093,0	2950,7	1841,3	2
682,7	17236,1	14205,5	722,7	2933,1	2415,8	515,1	3
154,8	4769,9	3729,3	275,4	229,7	460,7	170,8	4
138,7	5777,2	3771,8	391,2	246,7	570,5	120,8	5
180,5	3561,6	3465,1	68,8	1073,2	577,1	169,0	6
1612,5	16430,5	12479,0	1152,3	3925,8	1653,1	764,9	7
231,3	10569,7	5154,8	208,9	1442,2	575,5	240,4	8
148,6	5852,6	3538,6	103,8	1170,9	733,0	1350,5	9
356,2	5318,7	2698,5	245,4	1080,7	1092,7	459,2	10
292,7	21106,7	9892,4	424,8	5425,0	1150,4	1706,9	11
909,3	17706,0	10347,1	512,9	6091,1	1482,7	2116,0	12
436,0	5106,6	1750,7	21,8	709,4	799,1	300,0	13
76,3	2633,8	1733,1	125,3	607,1	388,7	25,0	14
154,3	5714,9	3041,3	111,1	1479,9	1146,0	70,0	15
271,4	7403,0	4757,0	251,3	474,8	251,0	328,5	16
130,2	3485,9	1883,3	63,1	374,7	394,4	34,9	17



TABL. 3 (79). WYDATKI BUDŻETÓW GMIN WEDŁUG DZIAŁÓW W 2015 R. (cd.)

EXPENDITURE OF GMINAS BUDGETS BY DIVISION IN 2015 (cont.)

Lp. No.	WYSZCZEGÓLNIENIE SPECIFICATION	Ogółem Total	W tym			
			rolnictwo i łowiectwo agriculture and hunting	transport i łączność transport and communication	gospodarka mieszkaniowa dwelling economy	administracja publiczna public admini- stration
w tys. zł						
	NOWOSOLSKI					
	Gmina miejska					
	Urban gmina					
1	Nowa Sól .....	127694,5	4,9	18090,9	12901,7	9352,6
	Gminy miejsko-wiejskie:					
	Urban-rural gminas:					
2	Bytom Odrzański .....	21524,5	144,5	7079,1	130,8	1870,1
3	Koźuchów .....	49224,4	500,2	3585,9	2586,5	4730,2
4	Nowe Miasteczko .....	17440,9	986,2	131,9	80,3	1981,8
	Gminy wiejskie:					
	Rural gminas:					
5	Kolsko .....	11162,8	1114,7	89,1	349,6	1501,8
6	Nowa Sól .....	19059,2	1111,7	1375,8	631,3	1971,7
7	Otyń .....	22144,4	557,5	3163,7	81,2	2592,1
8	Siedlisko .....	11772,1	392,0	104,1	85,5	1784,3
	ŚWIEBODZIŃSKI					
	Gminy miejsko-wiejskie:					
	Urban-rural gminas:					
9	Świebodzin .....	87578,6	2161,6	2597,5	2825,8	8000,1
10	Zbąszynek .....	35404,9	465,1	2721,0	2582,6	4283,0
	Gminy wiejskie:					
	Rural gminas:					
11	Lubrza .....	11143,3	341,3	1046,0	253,9	1787,8
12	Łągów .....	20110,7	236,2	4170,7	35,8	2488,9
13	Skąpe .....	17575,2	475,2	151,0	610,5	1870,1
14	Szczaniec .....	12281,3	473,8	314,3	225,8	1681,2
	WSCHOWSKI					
	Gminy miejsko-wiejskie:					
	Urban-rural gminas:					
15	Sława .....	44718,4	904,3	3181,5	297,3	6183,8
16	Szlichtyngowa .....	15331,4	351,5	661,7	128,2	1986,1
17	Wschowa .....	61263,6	997,9	1633,3	2151,1	5386,8
	ZIELONOGÓRSKI					
	Gminy miejsko-wiejskie:					
	Urban-rural gminas:					
18	Babimost .....	25422,0	2519,1	1498,9	857,7	3120,2
19	Czerwieńsk .....	32782,8	297,2	1220,9	286,6	4054,8
20	Kargowa .....	18304,8	265,2	1120,1	344,6	2404,5
21	Nowogród Bobrzański .....	30950,7	796,9	1680,3	1354,8	2951,4
22	Sulechów .....	78597,2	680,7	5037,8	3267,0	7440,8
	Gminy wiejskie:					
	Rural gminas:					
23	Bojadła .....	15945,5	6045,9	55,8	47,5	1844,6
24	Świdnica .....	24541,9	987,2	2044,6	641,4	3264,3
25	Trzebiechów .....	11882,6	1846,0	373,4	113,4	1822,3
26	Zabór .....	12196,7	776,2	798,2	-	1934,0

<i>Of which</i>							Lp. No.
bezpieczeństwo publiczne i ochrona przeciwpożarowa <i>public safety and fire care</i>	oświata i wychowanie <i>education</i>	pomoc społeczna i pozostałe zadania w zakresie polityki społecznej <i>social assistance and other tasks in sphere of social policy</i>	edukacyjna opieka wychowawcza <i>educational care</i>	gospodarka komunalna i ochrona środowiska <i>municipal economy and environmental protection</i>	kultura i ochrona dziedzictwa narodowego <i>culture and protection of national heritage</i>	kultura fizyczna <i>physical education</i>	
<i>in thous. zł</i>							
1113,0	39181,6	26637,6	1146,6	3702,6	6898,1	5199,5	1
215,2	6155,6	3327,8	188,5	1520,6	367,7	133,2	2
1337,2	14854,1	11864,2	879,7	3158,2	3638,3	687,4	3
478,3	6518,4	3578,3	554,9	1503,8	418,3	199,3	4
178,3	4296,7	2338,1	77,5	240,3	683,9	47,3	5
238,5	5414,2	4643,9	322,6	874,0	852,8	596,4	6
253,4	9057,5	4178,0	196,0	734,7	584,5	123,6	7
63,3	4542,9	3138,1	173,4	633,5	421,0	167,0	8
383,3	32880,0	17506,6	806,3	9795,8	2956,6	3852,7	9
313,3	12117,8	3508,0	78,9	3817,5	781,4	3173,6	10
129,7	3248,0	2104,1	45,1	1139,8	179,6	127,3	11
207,9	6314,6	3987,4	134,1	1601,0	279,1	216,3	12
270,5	7362,0	3318,6	80,7	2116,9	302,1	255,0	13
74,8	4156,7	2263,0	70,3	2344,8	403,4	107,6	14
1407,0	18908,1	7869,6	252,4	1017,7	1869,2	1196,8	15
130,3	6606,7	3673,9	132,8	640,8	580,1	91,2	16
765,5	26432,2	13529,3	743,1	3790,1	3625,1	311,3	17
120,2	7805,3	2336,7	26,9	3040,9	1121,7	2076,2	18
437,0	12160,2	6471,0	819,1	2279,2	1366,2	1015,9	19
109,4	5882,0	2977,4	171,4	1074,0	1690,6	1423,5	20
619,6	13235,8	5234,7	414,5	2114,9	1117,7	769,4	21
514,9	33122,8	16449,5	296,2	5434,6	1739,1	3069,1	22
84,8	4296,8	1784,2	352,6	704,4	385,6	25,0	23
205,2	6946,1	3360,6	267,8	5518,7	771,7	166,6	24
43,8	3655,8	2268,9	402,1	538,4	443,3	160,8	25
75,0	3433,1	2175,3	56,5	1840,5	303,4	271,5	26

TABL. 3 (79). WYDATKI BUDŻETÓW GMIN WEDŁUG DZIAŁÓW W 2015 R. (dok.)

EXPENDITURE OF GMINAS BUDGETS BY DIVISION IN 2015 (cont.)

Lp. No.	WYSZCZEGÓLNIENIE SPECIFICATION	Ogółem Total	W tym			
			rolnictwo i łowiectwo agriculture and hunting	transport i łączność transport and communication	gospodarka mieszkaniowa dwelling economy	administracja publiczna public admini- stration
w tys. zł						
	ŻAGAŃSKI					
	Gminy miejskie:					
	<i>Urban gminas:</i>					
1	Gozdnica .....	9792,7	1,8	81,0	689,0	1535,8
2	Żagań .....	75346,2	30,9	3796,6	2891,7	7220,3
	Gminy miejsko-wiejskie:					
	<i>Urban-rural gminas:</i>					
3	Iłowa .....	24553,8	312,7	4278,2	25,1	2224,2
4	Małomice .....	16360,5	200,7	158,8	633,5	2136,2
5	Szprotawa .....	106402,1	854,0	4786,3	4197,0	5613,8
	Gminy wiejskie:					
	<i>Rural gminas:</i>					
6	Brzeźnica .....	12422,5	373,3	59,9	1692,7	1607,2
7	Niegostawice .....	15111,2	708,4	23,0	129,5	1988,3
8	Wymiarki .....	7446,3	327,4	182,0	18,6	1646,1
9	Żagań .....	22923,1	452,5	2327,9	1992,7	2946,0
	ŻARSKI					
	Gminy miejskie:					
	<i>Urban gminas:</i>					
10	Łęknica .....	10995,7	0,2	118,0	73,5	1869,4
11	Żary .....	131866,6	7,2	18016,2	1346,3	11526,3
	Gminy miejsko-wiejskie:					
	<i>Urban-rural gminas:</i>					
12	Jasień .....	20012,1	188,4	116,2	311,8	2391,9
13	Lubsko .....	79183,7	371,6	1317,0	4637,2	6366,8
	Gminy wiejskie:					
	<i>Rural gminas:</i>					
14	Brody .....	11178,9	408,2	178,1	283,5	1378,8
15	Lipinki Łużyckie .....	10466,4	598,5	622,2	71,6	1425,1
16	Przewóz .....	10514,3	158,5	145,0	-	1679,6
17	Trzebiel .....	17602,8	291,1	58,0	2059,1	1761,2
18	Tuplice .....	10410,5	78,2	93,8	91,8	1953,7
19	Żary .....	35281,3	2899,4	1906,8	298,7	3249,8

<i>Of which</i>							Lp. No.
bezpieczeństwo publiczne i ochrona przeciwpożarowa <i>public safety and fire care</i>	oświata i wychowanie <i>education</i>	pomoc społeczna i pozostałe zadania w zakresie polityki społecznej <i>social assistance and other tasks in sphere of social policy</i>	edukacyjna opieka wychowawcza <i>educational care</i>	gospodarka komunalna i ochrona środowiska <i>municipal economy and environmental protection</i>	kultura i ochrona dziedzictwa narodowego <i>culture and protection of national heritage</i>	kultura fizyczna <i>physical education</i>	
<i>in thous. zł</i>							
72,9	2752,0	3016,4	109,7	865,7	235,0	145,2	1
703,8	26661,0	15844,9	1084,3	6455,4	4231,3	4789,7	2
175,1	8119,0	5263,1	274,8	2177,1	836,1	394,5	3
92,1	5288,6	4932,5	319,5	1141,8	875,4	189,2	4
452,2	24408,5	16705,2	1154,5	41042,7	2409,1	582,8	5
172,2	4430,3	2751,1	146,7	690,0	296,3	45,0	6
502,9	4058,1	4392,7	184,1	1025,7	1580,5	108,1	7
42,9	2247,4	1980,3	31,2	479,1	223,1	2,6	8
117,8	7277,3	4406,2	233,2	1617,5	970,1	218,0	9
89,1	3916,5	2171,4	152,2	1389,2	575,5	73,2	10
1250,7	41912,3	29415,4	909,1	15382,2	4376,4	5343,2	11
213,2	8226,9	5371,7	426,3	1459,5	634,6	164,8	12
179,9	21144,5	15878,1	1256,5	20721,1	2118,6	2390,4	13
59,1	4299,6	2939,5	166,0	792,1	309,6	127,8	14
45,2	3797,5	2267,9	169,1	632,1	285,4	72,1	15
209,0	4009,5	2157,8	118,1	1291,4	483,1	66,3	16
159,7	7564,8	3403,9	209,3	1279,3	505,6	77,5	17
66,1	4231,3	2420,4	137,8	759,3	167,8	29,9	18
310,6	12444,3	6637,6	168,5	4749,7	1578,1	378,3	19

TABL. 4 (80). DOCHODY I WYDATKI BUDŻETÓW GMIN NA 1 MIESZKAŃCA W 2015 R.  
REVENUE AND EXPENDITURE OF GMINAS BUDGETS PER CAPITA IN 2015

WYSZCZEGÓLNIENIE SPECIFICATION	Dochody Revenue		Wydatki Expenditure		
	ogółem total	w tym własne of which own revenue	ogółem total	w tym of which	
				bieżące current expendi- ture	inwestycyjne <sup>a</sup> investment expenditure <sup>a</sup>
w zł in zł					
<b>OGÓŁEM</b> .....	<b>3441,82</b>	<b>1852,63</b>	<b>3344,40</b>	<b>2850,68</b>	<b>479,23</b>
<b>TOTAL</b>					
<b>Podregion gorzowski</b>					
<i>Subregion</i>					
<i>Powiaty:</i>					
<i>Powiaty:</i>					
GORZOWSKI					
Gmina miejska					
<i>Urban gmina</i>					
Kostrzyn nad Odrą .....	4221,01	2697,88	4123,70	3337,54	786,16
Gmina miejsko-wiejska					
<i>Urban-rural gmina</i>					
Witnica .....	3372,41	1705,88	3276,78	2867,77	409,01
Gminy wiejskie:					
<i>Rural gminas:</i>					
Bogdaniec.....	3392,50	1697,53	3684,48	2661,20	1023,28
Deszczno .....	3175,45	1727,45	2865,61	2486,44	379,17
Kłodawa .....	3670,53	2302,40	3194,38	2546,40	647,98
Lubiszyn.....	3578,51	1896,46	3352,59	2805,50	547,10
Santok.....	3040,30	1603,67	2735,17	2542,47	192,70
MIĘDZYRZECKI					
Gminy miejsko-wiejskie:					
<i>Urban-rural gminas:</i>					
Międzyrzecz .....	3166,77	1961,57	3023,28	2657,44	365,85
Skwierzyna .....	3646,22	1821,15	3566,49	3170,63	395,86
Trzciel .....	3409,90	1633,11	3071,42	2713,52	357,90
Gminy wiejskie:					
<i>Rural gminas:</i>					
Bledzew .....	3614,52	1836,55	3216,51	3002,15	214,35
Przytoczna .....	4845,55	2239,60	5085,55	3360,62	1724,93
Pszczew.....	5312,28	2936,89	4961,93	3254,47	1707,46
SŁUBICKI					
Gminy miejsko-wiejskie:					
<i>Urban-rural gminas:</i>					
Cybinka.....	3327,09	1576,94	3483,30	2774,69	693,08
Ośno Lubuskie.....	4192,26	2322,73	4054,41	3510,25	544,16
Rzepin.....	3455,42	1927,86	3404,90	3120,24	284,66
Słubice.....	3544,86	2411,21	3245,85	2733,84	512,01
Gmina wiejska					
<i>Rural gmina</i>					
Górzycza .....	4370,28	2086,04	4305,78	3755,00	550,78

<sup>a</sup> Łącznie z dotacjami na finansowanie zadań inwestycyjnych samorządowych zakładów budżetowych.  
<sup>a</sup> Including allocations for financing investment tasks of self-government budgetary establishments.

TABL. 4 (80). DOCHODY I WYDATKI BUDŻETÓW GMIN NA 1 MIESZKAŃCA W 2015 R. (cd.)  
 REVENUE AND EXPENDITURE OF GMINAS BUDGETS PER CAPITA IN 2015 (cont.)

WYSZCZEGÓLNIENIE SPECIFICATION	Dochody Revenue		Wydatki Expenditure		
	ogółem total	w tym własne of which own revenue	ogółem total	w tym of which	
				bieżące current expendi- ture	inwestycyjne <sup>a</sup> investment expenditure <sup>a</sup>
w zł    in zł					
<b>STRZELECKO- DREZDENECKI</b>					
Gminy miejsko-wiejskie:					
<i>Urban-rural gminas:</i>					
Dobiegnow .....	3600,51	1538,20	3378,98	3152,35	226,63
Drezdenko .....	3764,61	2241,12	3767,30	3114,32	652,98
Strzelce Krajeńskie .....	3014,97	1431,89	2924,29	2626,06	298,23
Gminy wiejskie:					
<i>Rural gminas:</i>					
Stare Kurowo .....	3185,17	1066,79	2994,69	2891,93	102,76
Zwierzyn .....	3280,83	1322,49	3271,72	3075,60	196,12
<b>SULĘCIŃSKI</b>					
Gminy miejsko-wiejskie:					
<i>Urban-rural gminas:</i>					
Lubniewice .....	4145,48	1981,72	4015,97	3257,65	758,32
Sulęcín .....	3452,90	2068,93	2955,36	2689,94	265,43
Torzým .....	3528,44	1759,11	3380,56	3328,40	52,16
Gminy wiejskie:					
<i>Rural gminas:</i>					
Krzeszyce .....	3536,03	1647,60	3493,86	3106,55	387,31
Słońsk .....	3643,05	1507,80	3231,72	2989,97	241,75
<b>Podregion zielonogórski</b>					
<i>Subregion</i>					
Powiaty:					
<i>Powiats:</i>					
<b>KROŚNIEŃSKI</b>					
Gmina miejska					
<i>Urban gmina</i>					
Gubin .....	3141,82	1784,44	2804,23	2717,16	87,07
Gmina miejsko-wiejska					
<i>Urban-rural gmina</i>					
Krosno Odrzańskie .....	3021,09	1824,81	2948,25	2697,81	250,44
Gminy wiejskie:					
<i>Rural gminas:</i>					
Bobrowice .....	5105,36	3864,80	4362,75	3774,75	588,00
Bytnica .....	3686,99	2164,15	3246,59	2992,52	254,07
Dąbie .....	3378,07	1711,60	3365,62	2812,44	553,17
Gubin .....	2947,19	1404,94	2944,59	2822,18	122,41
Maszewo .....	3188,11	1330,56	3176,19	2924,19	252,00

<sup>a</sup> Łącznie z dotacjami na finansowanie zadań inwestycyjnych samorządowych zakładów budżetowych.  
<sup>a</sup> Including allocations for financing investment tasks of self-government budgetary establishments.

TABL. 4 (80). **DOCHODY I WYDATKI BUDŻETÓW GMIN NA 1 MIESZKAŃCA W 2015 R. (cd.)**  
**REVENUE AND EXPENDITURE OF GMINAS BUDGETS PER CAPITA IN 2015 (cont.)**

WYSZCZEGÓLNIENIE SPECIFICATION	Dochody Revenue		Wydatki Expenditure		
	ogółem total	w tym własne of which own revenue	ogółem total	w tym of which	
				bieżące current expendi- ture	inwestycyjne <sup>a</sup> investment expenditure <sup>a</sup>
w zł in zł					
<b>NOWOSOLSKI</b>					
Gmina miejska					
<i>Urban gmina</i>					
Nowa Sól .....	3383,42	1855,84	3239,91	2538,31	696,90
Gminy miejsko-wiejskie:					
<i>Urban-rural gminas:</i>					
Bytom Odrzański.....	3888,86	1385,11	3910,70	2407,45	1503,25
Koźuchów .....	2899,85	1252,27	3039,11	2488,96	550,15
Nowe Miasteczko.....	3551,06	1603,65	3154,45	2927,58	226,86
Gminy wiejskie:					
<i>Rural gminas:</i>					
Kolsko.....	3474,34	1243,97	3335,17	3052,79	282,38
Nowa Sól .....	3127,34	1562,47	2761,01	2351,32	375,64
Otyń .....	3462,80	1260,89	3231,82	2630,34	599,20
Siedlisko .....	3300,52	1048,58	3211,14	3024,41	186,73
<b>ŚWIEBODZIŃSKI</b>					
Gminy miejsko-wiejskie:					
<i>Urban-rural gminas:</i>					
Świebodzin .....	3076,27	1924,49	2885,24	2674,40	210,85
Zbąszynek .....	4285,89	2692,52	4204,36	3489,06	715,30
Gminy wiejskie:					
<i>Rural gminas:</i>					
Lubrza.....	3665,60	2074,50	3180,17	2692,07	488,11
Łagów .....	3743,72	1697,77	3974,46	2985,82	988,64
Skąpe .....	4155,42	2399,19	3423,97	3056,02	367,95
Szczaniec .....	3425,09	1387,50	3149,04	2834,78	314,26
<b>WSCHOWSKI</b>					
Gminy miejsko-wiejskie:					
<i>Urban-rural gminas:</i>					
Sława.....	3569,32	1674,16	3546,54	3167,44	379,10
Szlichtyngowa.....	3059,95	1276,18	3033,52	2871,97	161,54
Wschowa .....	2880,83	1329,07	2831,43	2593,30	238,13

<sup>a</sup> Łącznie z dotacjami na finansowanie zadań inwestycyjnych samorządowych zakładów budżetowych.  
<sup>a</sup> Including allocations for financing investment tasks of self-government budgetary establishments.

TABL. 4 (80). DOCHODY I WYDATKI BUDŻETÓW GMIN NA 1 MIESZKAŃCA W 2015 R. (dok.)  
 REVENUE AND EXPENDITURE OF GMINAS BUDGETS PER CAPITA IN 2015 (cont.)

WYSZCZEGÓLNIENIE SPECIFICATION	Dochody Revenue		Wydatki Expenditure		
	ogółem total	w tym własne of which own revenue	ogółem total	w tym of which	
				bieżące current expendi- ture	inwestycyjne <sup>a</sup> investment expenditure <sup>a</sup>
w zł in zł					
<b>ZIELONOGÓRSKI</b>					
Gminy miejsko-wiejskie:					
Urban-rural gminas:					
Babimost.....	4369,71	2993,00	4033,32	3334,99	698,33
Czerwieńsk .....	3419,52	1725,75	3286,83	3045,84	240,99
Kargowa.....	3308,23	1730,41	3116,77	2659,56	457,21
Nowogród Bobrzański..	3101,56	1627,63	3273,48	2739,84	533,64
Sulechów .....	3135,47	1841,76	2974,91	2744,74	230,18
Gminy wiejskie:					
Rural gminas:					
Bojadła.....	4174,69	2382,39	4795,65	3077,33	1718,32
Świdnica .....	3950,01	2411,77	3789,08	3074,43	714,65
Trzbiechów .....	3440,95	1787,50	3487,70	2892,81	594,89
Zabór .....	3366,83	1992,66	3010,04	2549,96	460,08
<b>ŻAGAŃSKI</b>					
Gminy miejskie:					
Urban gminas:					
Gozdnicza.....	3325,22	1792,76	3057,35	2999,96	57,38
Żagań .....	2899,15	1785,40	2857,81	2508,67	210,92
Gminy miejsko-wiejskie:					
Urban-rural gminas:					
Iłowa .....	3415,88	1485,55	3514,71	2860,14	654,58
Małomice .....	3140,76	1081,43	3082,81	3000,15	82,66
Szprotawa.....	3960,67	1990,40	4957,70	3137,99	1763,93
Gminy wiejskie:					
Rural gminas:					
Brzeźnica .....	3433,53	1456,91	3299,46	3294,84	4,63
Niegosławice.....	3344,82	1428,50	3354,32	2890,67	463,65
Wymiarki .....	3905,19	2306,61	3176,74	3053,39	123,35
Żagań .....	3494,41	2141,70	3166,61	2922,82	243,79
<b>ŻARSKI</b>					
Gminy miejskie:					
Urban gminas:					
Łęknica .....	4816,81	2876,97	4300,23	4194,80	105,43
Żary .....	3489,43	2227,86	3434,74	2848,87	509,11
Gminy miejsko-wiejskie:					
Urban-rural gminas:					
Jasień .....	2930,98	1325,10	2779,46	2728,06	51,40
Lubsko .....	3744,10	1705,07	4159,90	3114,71	1045,19
Gminy wiejskie:					
Rural gminas:					
Brody .....	3676,45	1558,02	3220,65	3041,86	178,79
Lipinki Łużyckie.....	3378,36	1331,85	3149,70	2827,06	322,64
Przewóz .....	3466,93	1640,29	3269,36	3154,24	115,11
Trzebień .....	3127,53	1399,19	3081,18	2891,34	189,84
Tuplice .....	3998,50	1456,05	3280,97	3140,65	140,32
Żary .....	3071,88	1668,23	2870,27	2455,79	199,69

<sup>a</sup> Łącznie z dotacjami na finansowanie zadań inwestycyjnych samorządowych zakładów budżetowych.  
<sup>a</sup> Including allocations for financing investment tasks of self-government budgetary establishments.



TABL. 5 (81). DOCHODY BUDŻETÓW POWIATÓW I MIAST NA PRAWACH POWIATU WEDŁUG  
 REVENUE OF POWIATS AND CITIES WITH POWIAT STATUS BUDGETS BY

Lp. No.	WYSZCZEGÓLNIENIE SPECIFICATION	Ogółem Grand total	W tym	
			dochody własne	
			razem total	w tym udział w podatku do- chodowym od osób prawnych share in corporate income tax
w tys. zł				
1	<b>OGÓŁEM</b> .....	<b>1846941,2</b>	<b>904403,7</b>	<b>23762,2</b>
	<b>TOTAL</b>			
2	powiaty .....	695226,4	239946,5	4364,3
	<i>powiats</i>			
3	miasta na prawach powiatu .....	1151714,8	664457,2	19397,9
	<i>cities with powiat status</i>			
	<b>Podregion gorzowski</b>			
	<i>Subregion</i>			
	Powiaty:			
	<i>Powiats:</i>			
4	Gorzowski .....	52573,9	22600,8	348,6
5	Międzyrzecki .....	60112,0	21116,8	283,7
6	Słubicki .....	44847,2	17474,7	193,3
7	Strzelecko-drezdenecki .....	41902,3	12026,7	261,1
8	Sulęciński .....	37724,8	15279,7	143,3
	Miasto na prawach powiatu			
	<i>City with powiat status</i>			
9	Gorzów Wlkp. ....	525305,3	294268,5	7967,8
	<b>Podregion zielonogórski</b>			
	<i>Subregion</i>			
	Powiaty:			
	<i>Powiats:</i>			
10	Krośnieński .....	54857,4	15809,9	160,0
11	Nowosolski .....	73035,9	23620,8	270,1
12	Świebodziński .....	54768,7	21666,2	512,4
13	Wschowski .....	36614,6	9460,7	257,6
14	Zielonogórski .....	71400,8	30512,7	488,5
15	Żagański .....	67902,0	18248,4	243,9
16	Żarski .....	99487,0	32129,0	1201,9
	Miasto na prawach powiatu			
	<i>City with powiat status</i>			
17	Zielona Góra .....	626409,5	370188,7	11430,1

## RODZAJÓW W 2015 R.

TYPE IN 2015

<i>Of which</i>							Lp. No.
<i>own revenue</i>		<i>dotacje celowe z budżetu państwa appropriated allocations from</i>			<i>subwencja ogólna z budżetu państwa general subsidy from the state budget</i>		
<i>of which</i>		<i>razem total</i>	<i>w tym of which</i>		<i>razem total</i>	<i>w tym część oświatowa of which educational part</i>	
<i>udział w podatku do- chodowym od osób fizycznych share in personal income tax</i>	<i>dochody z majątku revenue from property</i>		<i>na zadania z zakresu administracji rządowej for government administration tasks</i>	<i>na zadania własne from own tasks</i>			
<i>in thous. zł</i>							
415611,2	43468,6	257814,5	181135,3	76218,2	606926,6	507957,5	1
117601,0	12321,9	120292,9	85055,5	34986,5	291815,9	213361,5	2
298010,2	31146,7	137521,7	96079,8	41231,7	315110,6	294596,0	3
12781,4	327,2	7245,4	4197,6	3037,4	13749,5	9178,6	4
8570,1	246,7	15161,1	7034,4	8118,4	21908,3	14912,7	5
7060,3	4112,0	6282,1	5274,3	969,7	16547,6	12015,5	6
6207,2	435,9	7505,3	6419,8	1050,7	21182,9	14150,8	7
4748,5	169,5	6256,6	5094,9	1154,1	13243,2	8987,3	8
114922,6	12629,6	72547,1	50822,7	21638,5	150080,4	141771,0	9
8374,3	563,4	13631,4	9604,9	3953,3	23601,2	13904,5	10
11863,7	552,6	11540,0	9358,9	2159,9	35028,2	24175,9	11
8904,5	1428,4	9783,0	6677,0	3086,6	22387,3	17665,8	12
5447,0	430,5	6965,7	5056,7	1897,9	17282,1	13844,2	13
17161,1	845,6	9234,3	6404,9	2821,6	25410,8	21757,4	14
11588,1	579,5	11692,9	9896,0	1789,3	34693,8	23543,9	15
14894,9	2630,6	14995,2	10036,0	4947,5	46781,1	39224,9	16
183087,6	18517,1	64974,6	45257,1	19593,2	165030,2	152825,0	17

TABL. 6 (82). **DOCHODY BUDŻETÓW POWIATÓW I MIAST NA PRAWACH POWIATU WEDŁUG**  
**REVENUE OF POWIATS AND CITIES WITH POWIAT STATUS BUDGETS BY DIVISION**

Lp. No.	WYSZCZEGÓLNIENIE SPECIFICATION	Ogółem Total	W tym		
			transport i łączność transport and commu- nication	gospodarka mieszkaniowa dwelling economy	bezpieczeństwo publiczne i ochrona przeciwpo- żarowa public safety and fire care
w tys. zł					
1	<b>OGÓŁEM.....</b>	<b>1846941,2</b>	<b>56861,2</b>	<b>70848,5</b>	<b>68690,6</b>
	<b>TOTAL</b>				
2	powiaty.....	695226,4	26729,9	19269,3	47742,5
	<i>powiats</i>				
3	miasta na prawach powiatu.....	1151714,8	30131,3	51579,2	20948,1
	<i>cities with powiat status</i>				
	<b>Podregion gorzowski</b>				
	<i>Subregion</i>				
	<i>Powiaty:</i>				
	<i>Powiats:</i>				
4	Gorzowski .....	52573,9	3410,6	564,0	3,0
5	Międzyrzecki .....	60112,0	1858,1	441,1	4591,3
6	Słubicki.....	44847,2	1450,7	6880,5	3514,0
7	Strzelecko-drezdenecki .....	41902,3	700,0	681,1	3538,5
8	Sulęciński .....	37724,8	1406,8	521,7	4396,4
	Miasto na prawach powiatu				
	<i>City with powiat status</i>				
9	Gorzów Wlkp.....	525305,3	24451,8	22273,3	10802,6
	<b>Podregion zielonogórski</b>				
	<i>Subregion</i>				
	<i>Powiaty:</i>				
	<i>Powiats:</i>				
10	Krośnieński.....	54857,4	3403,2	1246,0	5905,2
11	Nowosolski .....	73035,9	2267,9	1022,6	4405,0
12	Świebodziński .....	54768,7	124,7	1970,1	4201,3
13	Wschowski .....	36614,6	1437,3	497,6	4409,1
14	Zielonogórski .....	71400,8	2578,9	668,3	5,9
15	Żagański .....	67902,0	2619,7	919,3	5782,6
16	Żarski .....	99487,0	5471,8	3857,1	6990,2
	Miasto na prawach powiatu				
	<i>City with powiat status</i>				
17	Zielona Góra .....	626409,5	5679,5	29305,9	10145,5

## DZIAŁÓW W 2015 R.

IN 2015

<i>Of which</i>							
dochody od osób prawnych, od osób fizycznych i od innych jednostek nieposiadających osobowości prawnej oraz wydatki związane z ich poborem <i>income taxes from legal persons, natural persons and other organizational units without legal personality and expenses associated with their intake</i>	różne rozliczenia <i>miscellaneous settlements</i>	oświata i wychowanie <i>education</i>	ochrona zdrowia <i>health</i>	pomoc społeczna i pozostałe zadania w zakresie polityki społecznej <i>social assistance and other tasks in sphere of social policy</i>	gospodarka komunalna i ochrona środowiska <i>municipal economy and environmental protection</i>	działalność usługowa <i>service activity</i>	Lp. No
<i>in thous. zł</i>							
<b>666763,0</b>	<b>614140,0</b>	<b>50240,3</b>	<b>30436,4</b>	<b>199256,4</b>	<b>29676,2</b>	<b>18901,2</b>	1
145109,2	294023,3	12280,3	29046,6	91408,5	3221,8	14482,1	2
521653,8	320116,6	37960,0	1389,8	107847,9	26454,4	4419,0	3
15776,5	13817,3	2723,2	2900,5	9876,8	288,9	2000,2	4
10330,2	21941,9	271,3	2297,5	16653,7	79,7	993,1	5
8708,2	16625,4	1889,7	2544,9	1619,9	123,8	1117,7	6
8000,6	21287,2	218,0	2132,4	3830,6	78,6	1021,6	7
5788,7	13420,4	531,1	944,0	8762,7	182,1	885,6	8
225436,3	152235,0	19031,7	28,7	55522,7	2719,8	2840,9	9
10312,8	23616,2	574,1	1979,2	6197,5	94,6	1068,0	10
13875,4	36319,6	1982,9	3476,3	7187,0	254,2	1121,4	11
11266,0	22391,4	292,3	1410,3	10476,6	87,7	1197,2	12
7194,8	17282,1	895,9	1126,0	1855,6	50,7	839,9	13
19876,0	25564,2	896,1	4994,7	12694,7	424,9	1823,2	14
14655,1	34745,3	1485,6	2697,1	3098,4	244,4	1115,5	15
19324,9	47012,2	519,9	2543,6	9155,2	1312,3	1298,7	16
296217,4	167881,6	18928,3	1361,1	52325,2	23734,6	1578,1	17

TABL. 7 (83). **WYDATKI BUDŻETÓW POWIATÓW I MIAST NA PRAWACH POWIATU WEDŁUG RODZAJÓW W 2015 R.**  
**EXPENDITURE OF POWIATS AND CITIES WITH POWIAT STATUS BUDGETS BY TYPE IN 2015**

WYSZCZEGÓLNIENIE SPECIFICATION	Ogółem Grand total	Wydatki bieżące Current expenditure				Wydatki majątkowe Property expenditure		
		razem total	w tym of which			razem total	w tym inwestycyjne <sup>a</sup> of which investment expenditure <sup>d</sup>	
			dotacje allocations	świadczenia na rzecz osób fizycznych benefits for natural persons	wynagrodzenia wages and salaries			zakup materiałów i usług purchase of materials and services
w tys. zł in thous. zł								
<b>OGÓŁEM.....</b>	<b>1832907,9</b>	<b>1654628,7</b>	<b>182177,9</b>	<b>131854,6</b>	<b>733321,5</b>	<b>320527,8</b>	<b>178279,1</b>	<b>155526,6</b>
<b>TOTAL</b>								
powiaty.....	718955,3	648153,0	28697,9	30591,6	330771,0	98649,3	70802,3	69560,3
<i>powiats</i>								
miasta na prawach powiatu.....	1113952,5	1006475,7	153480,0	101263,0	402550,5	221878,5	107476,8	85966,3
<i>cities with powiat status</i>								
<b>Podregion gorzowski</b>								
<i>Subregion</i>								
Powiaty:								
<i>Powiats:</i>								
Gorzowski .....	91286,4	84030,8	2321,2	3238,9	19172,2	8914,1	7255,5	7255,5
Międzyrzecki .....	71172,2	55945,1	4386,9	2211,8	30259,9	9549,4	15227,2	14785,2
Stubicki.....	40999,2	38138,0	539,7	2116,0	21016,8	7915,6	2861,2	2861,2
Strzelecko-drezdenecki .....	41337,5	39736,4	1829,3	2179,8	21256,2	6869,1	1601,1	1601,1
Sulęciński.....	37571,6	33200,9	1152,7	996,9	19279,4	6275,4	4370,7	4370,7
Miasto na prawach powiatu								
<i>City with powiat status</i>								
Gorzów Wlkp.....	491328,9	456263,6	52582,9	50662,5	185647,0	108764,9	35065,2	35064,6

<sup>a</sup> Łącznie z dotacjami na finansowanie zadań inwestycyjnych samorządowych zakładów budżetowych.

<sup>a</sup> Including allocations for financing investment tasks of self-government budgetary establishments.

TABL. 7 (83). WYDATKI BUDŻETÓW POWIATÓW I MIAST NA PRAWACH POWIATU WEDŁUG RODZAJÓW W 2015 R. (dok.)  
EXPENDITURE OF POWIATS AND CITIES WITH POWIAT STATUS BUDGETS BY TYPE IN 2015 (cont.)

WYSZCZEGÓLNIENIE SPECIFICATION	Ogółem Grand total	Wydatki bieżące Current expenditure					Wydatki majątkowe Property expenditure	
		razem total	w tym of which				razem total	w tym inwestycyjne <sup>a</sup> of which investment expenditure <sup>d</sup>
			dotacje allocations	świadczenia na rzecz osób fizycznych benefits for natural persons	wynagrodzenia wages and salaries	zakup materiałów i usług purchase of materials and services		
w tys. zł in thous. zł								
<b>Podregion zielonogórski</b>								
<i>Subregion</i>								
<i>Powiaty:</i>								
<i>Powiats:</i>								
Krośnieński.....	53102,5	47035,6	896,7	2218,1	28690,9	6493,1	6066,9	6066,9
Nowosolski .....	71511,7	67940,1	4612,9	3400,3	36007,1	10185,1	3571,6	3571,6
Świebodziński.....	50906,1	49930,5	1599,4	2229,1	29193,2	7968,3	975,6	975,6
Wschowski .....	36477,2	32053,8	1249,6	1429,6	18915,6	4267,4	4423,4	4423,4
Zielonogórski .....	66955,4	60656,4	3508,9	3106,4	29822,3	10445,7	6298,9	6298,9
Żagański.....	64187,0	58166,4	2509,9	4044,0	32867,6	7862,9	6020,6	6020,6
Żarski.....	93448,5	81319,0	4090,6	3420,7	44289,7	11903,0	12129,5	11329,5
Miasto na prawach powiatu								
<i>City with powiat status</i>								
Zielona Góra.....	622623,7	550212,1	100897,1	50600,5	216903,5	113113,6	72411,6	50901,7

<sup>a</sup> Łącznie z dotacjami na finansowanie zadań inwestycyjnych samorządowych zakładów budżetowych.

<sup>a</sup> Including allocations for financing investment tasks of self-government budgetary establishments.

TABL. 8 (84). WYDATKI BUDŻETÓW POWIATÓW I MIAST NA PRAWACH POWIATU WEDŁUG  
EXPENDITURE OF POWIATS BUDGETS AND CITIES WITH POWIAT STATUS BY

Lp. No.	WYSZCZEGÓLNIENIE SPECIFICATION	Ogółem Total	W tym		
			transport i łączność transport and commu- nication	gospodarka mieszkaniowa dwelling economy	administracja publiczna public administration
w tys. zł					
1	<b>OGÓŁEM</b> .....	<b>1832907,9</b>	<b>178276,9</b>	<b>56934,5</b>	<b>165428,5</b>
	<b>TOTAL</b>				
2	powiaty.....	718955,3	74878,8	6372,7	76343,3
	<i>powiats</i>				
3	miasta na prawach powiatu.....	1113952,5	103398,1	50561,8	89085,2
	<i>cities with powiat status</i>				
	<b>Podregion gorzowski</b>				
	<i>Subregion</i>				
	Powiaty:				
	<i>Powiats:</i>				
4	Gorzowski .....	91286,4	6212,4	299,2	9511,6
5	Międzyrzecki .....	71172,2	16396,2	108,7	5738,2
6	Słubicki.....	40999,2	3836,2	1751,8	7050,4
7	Strzelecko-drezdenecki .....	41337,5	2446,0	156,5	5750,3
8	Sulęciński.....	37571,6	1736,8	197,0	4565,9
	Miasto na prawach powiatu				
	<i>City with powiat status</i>				
9	Gorzów Wlkp.....	491328,9	55416,4	19651,3	39952,0
	<b>Podregion zielonogórski</b>				
	<i>Subregion</i>				
	Powiaty:				
	<i>Powiats:</i>				
10	Krośnieński.....	53102,5	7835,5	367,4	5348,1
11	Nowosolski.....	71511,7	4993,4	422,1	7437,4
12	Świebodziński .....	50906,1	1724,3	483,3	4730,0
13	Wschowski .....	36477,2	3042,7	65,7	4448,3
14	Zielonogórski.....	66955,4	7970,7	339,7	7937,1
15	Żagański .....	64187,0	7039,9	83,3	7398,8
16	Żarski .....	93448,5	11644,6	2098,1	6427,2
	Miasto na prawach powiatu				
	<i>City with powiat status</i>				
17	Zielona Góra .....	622623,7	47981,7	30910,5	49133,2

## DZIAŁÓW W 2015 R.

## DIVISION IN 2015

Of which							Lp. No.
bezpieczeństwo publiczne i ochrona przeciwpożarowa <i>public safety and fire care</i>	oświata i wychowanie <i>education</i>	ochrona zdrowia <i>health</i>	pomoc społeczna i pozostałe zadania w zakresie polityki społecznej <i>social assistance and other tasks in sphere of social policy</i>	edukacyjna opieka wychowawcza <i>educational care</i>	gospodarka komunalna i ochrona środowiska <i>municipal economy and environmental protection</i>	kultura fizyczna <i>physical education</i>	
<i>in thous. zł</i>							
<b>72886,7</b>	<b>620524,9</b>	<b>82060,0</b>	<b>357563,0</b>	<b>93133,8</b>	<b>73156,9</b>	<b>45704,5</b>	1
48146,2	198050,4	70932,1	163410,7	47580,2	1464,7	1043,2	2
24740,5	422474,6	11127,9	194152,2	45553,6	71692,1	44661,3	3
21,7	11260,7	42567,0	14541,1	3336,6	33,5	56,0	4
4571,4	12763,1	2750,0	23233,1	2920,3	132,0	65,8	5
4242,7	9459,9	1785,4	6180,9	4849,4	88,0	42,9	6
3572,5	13446,7	2156,6	8907,9	2811,1	38,2	27,7	7
4341,4	9570,2	926,1	12295,1	2602,0	38,7	24,3	8
12303,7	191417,8	2255,5	93467,1	21128,6	20999,9	10855,0	9
5866,4	14528,8	2022,0	12286,4	3122,7	6,8	70,5	10
4429,8	25791,3	3497,1	17705,5	3147,3	80,4	447,7	11
4248,1	15976,5	1412,3	16015,1	3975,9	28,9	76,7	12
4382,0	11341,0	1126,0	5548,3	4944,8	51,0	33,0	13
106,7	17358,3	5367,3	18682,8	5704,0	424,0	20,5	14
5783,6	23135,7	3042,2	10979,2	4379,5	20,5	57,4	15
6579,9	33418,2	4280,0	17035,2	5786,6	522,9	120,7	16
12436,8	231056,8	8872,4	100685,1	24425,0	50692,2	33806,4	17



TABL. 9 (85). **DOCHODY I WYDATKI BUDŻETÓW POWIATÓW I MIAST NA PRAWACH POWIATÓW NA 1 MIESZKAŃCA W 2015 R.**

REVENUE AND EXPENDITURE OF POWIATS AND CITIES WITH POWIAT STATUS BUDGETS PER CAPITA IN 2015

WYSZCZEGÓLNIENIE SPECIFICATION	Dochody Revenue		Wydatki Expenditure		
	ogółem total	w tym własne of which own revenue	ogółem total	w tym of which	
				bieżące current	inwestycyjne <sup>a</sup> investment <sup>a</sup>
w zł in zł					
<b>OGÓŁEM</b> .....	<b>1811,59</b>	<b>887,09</b>	<b>1797,83</b>	<b>1622,96</b>	<b>152,55</b>
<b>TOTAL</b>					
powiaty .....	918,84	317,12	950,20	856,63	91,93
<i>powiats</i>					
miasta na prawach powiatu .....	4381,16	2527,62	4237,51	3828,67	327,02
<i>cities with powiat status</i>					
<b>Podregion gorzowski</b>					
<i>Subregion</i>					
Powiaty:					
<i>Powiats:</i>					
Gorzowski .....	741,54	318,78	1287,57	1185,24	102,34
Międzyrzecki .....	1026,06	360,45	1214,85	954,94	252,37
Słubicki .....	948,32	369,51	866,95	806,45	60,50
Strzelecko-drezdenecki .....	836,29	240,03	825,02	793,06	31,96
Sulęciński .....	1056,57	427,94	1052,28	929,87	122,41
Miasto na prawach powiatu					
<i>City with powiat status</i>					
Gorzów Wlkp. ....	4232,37	2370,91	3958,63	3676,11	282,51
<b>Podregion zielonogórski</b>					
<i>Subregion</i>					
Powiaty:					
<i>Powiats:</i>					
Krośnieński .....	977,26	281,65	945,99	837,92	108,08
Nowosolski .....	835,55	270,23	818,11	777,25	40,86
Świebodziński .....	971,56	384,34	903,04	885,73	17,31
Wschowski .....	931,67	240,73	928,17	815,62	112,56
Zielonogórski .....	948,39	405,29	889,35	805,68	83,67
Żagański .....	836,48	224,80	790,71	716,55	74,17
Żarski .....	1011,33	326,61	949,95	826,65	115,17
Miasto na prawach powiatu					
<i>City with powiat status</i>					
Zielona Góra .....	4514,24	2667,78	4486,96	3965,12	366,83

<sup>a</sup> Łącznie z dotacjami na finansowanie zadań inwestycyjnych samorządowych zakładów budżetowych.<sup>a</sup> Including allocations for financing investment tasks of self-government budgetary establishments.

## DZIAŁ XIV INWESTYCJE I ŚRODKI TRWAŁE

### Uwagi ogólne

#### Inwestycje

**1. Nakłady inwestycyjne** są to nakłady finansowe lub rzeczowe, których celem jest stworzenie nowych środków trwałych lub ulepszenie (przebudowa, rozbudowa, rekonstrukcja lub modernizacja) istniejących obiektów majątku trwałego, a także nakłady na tzw. pierwsze wyposażenie inwestycji.

Nakłady inwestycyjne dzielą się na nakłady na środki trwałe oraz pozostałe nakłady.

**Nakłady na środki trwałe** są to nakłady na:

- budynki i budowle (obejmują budynki i lokale oraz obiekty inżynierii lądowej i wodnej), w tym m.in. roboty budowlano-montażowe, dokumentacje projektowo-kosztorysowe,
- maszyny, urządzenia techniczne i narzędzia (łącznie z przyrządami, ruchomościami i wyposażeniem),
- środki transportu,
- inne, tj.: melioracje szczegółowe, koszty ponoszone przy nabyciu gruntów i używanych środków trwałych, inwentarz żywy (stado podstawowe) i zasadzenia wieloletnie, a ponadto odsetki od kredytów i pożyczek inwestycyjnych za okres realizacji inwestycji (z wyjątkiem odsetek nieuwzględnionych w wartości nakładów na środki trwałe przez podmioty stosujące Międzynarodowe Standardy Rachunkowości - MSR), wprowadzone od 1 I 2005 r.

**Pozostałe nakłady** są to nakłady na tzw. pierwsze wyposażenie inwestycji oraz inne koszty związane z realizacją inwestycji. Nakłady te nie zwiększają wartości środków trwałych.

**2.** Nakłady inwestycyjne zaliczono do odpowiednich sekcji Polskiej Klasyfikacji Działalności (PKD 2007) zgodnie z zaklasyfikowaniem działalności inwestora (podmiotu gospodarki narodowej), z wyjątkiem nakładów na obiekty niezwiązane z jego podstawową działalnością, które zaliczono do odpowiednich sekcji według kryterium przeznaczenia obiektu (dotyczy np.: budynków i lokali mieszkalnych, obiektów przeznaczonych dla potrzeb edukacji, ochrony zdrowia, sportu i rekreacji).

**3.** Podziału nakładów inwestycyjnych według podregionów i powiatów dokonano na podstawie faktycznej lokalizacji inwestycji.

## CHAPTER XIV INVESTMENTS AND FIXED ASSETS

### General notes

#### Investments

**1. Investment outlays** are financial or tangible outlays, the purpose of which is the creation of new fixed assets or the improvement (rebuilding, enlargement, reconstruction or modernization) of existing capital asset items, as well as outlays on so-called initial investments.

Investment outlays are divided into outlays on fixed assets and other outlays.

**Outlays on fixed assets** include outlays on:

- buildings and structures (include buildings and places as wells as civil engineering works), of which, i.a., construction and assembly works, design and cost estimate documentations,
- machinery, technical equipment and tools (including instruments, moveables and endowments),
- transport equipment,
- others, i.e., detailed meliorations, costs incurred for purchasing land and second-hand fixed assets, livestock (basic herd), long-term plantings, interests on investment credits and investment loans for the period of investment realization (except for interests not included in outlays on fixed assets by units that use International Accounting Standards - IAS) implemented since 1 I 2005.

**Other** outlays are outlays on so-called initial investments as well as other costs connected with investment realization. These outlays do not increase the value of fixed assets.

**2.** Investment outlays are included into the appropriate sections of the NACE rev. 2 in accordance with the classification of the investor's activity (entity of the national economy), with the exception of outlays on structures not connected with its basic activity, which were included into the appropriate sections according to the criteria of structure destination (concerning, e.g.: residential buildings and places, buildings for education, health care, sport and recreational purposes).

**3.** The division of investment outlays by sub-regions and powiats was made on the basis of the actual location of the investments.

**Środki trwałe**

1. Do **środków trwałych** zalicza się kompletne i nadające się do użytku, składniki majątkowe o przewidywanym okresie użytkowania dłuższym niż rok, w tym również drogi publiczne, ulice i place łączące z pobocznymi i podbudową, uzbrojenie terenu, zasadzenia wieloletnie, melioracje, budowle wodne, grunty i inwentarz żywy (stado podstawowe) oraz od 1 I 2002 r. spółdzielcze własnościowe prawo do lokalu mieszkalnego i spółdzielcze prawo do lokalu niemieszkalnego (użytkowego).

Dane o środkach trwałych nie obejmują wartości gruntów uznanych od 1 I 1991 r. za środki trwałe zgodnie z rozporządzeniem Rady Ministrów z dnia 12 XII 1990 r. (Dz. U. Nr 90, poz. 529) oraz prawa użytkowania wieczystego gruntu uznanego od 1 I 2002 r. za środki trwałe zgodnie z ustawą o rachunkowości z dnia 29 IX 1994 r. (tekst jednolity Dz. U. 2016, poz. 1047).

2. **Wartość brutto środków trwałych** jest to wartość równa nakładom poniesionym na ich zakup lub wytworzenie, bez potrącenia wartości zużycia (umorzenia).

Przez **wartość brutto** środków trwałych w **bieżących cenach ewidencyjnych** według stanu w dniu 31 XII 2015 r. należy rozumieć:

- w zakresie środków trwałych przekazanych do eksploatacji:
  - przed 1 I 1995 r. - wartość w cenach odtworzenia z września 1994 r.,
  - po 1 I 1995 r. - wartość w cenach bieżących nabycia lub wytworzenia,
- w podmiotach stosujących Międzynarodowe Standardy Rachunkowości (MSR), wprowadzone od 1 I 2005 r. - również wycenę według wartości godzinowej.

3. Podziału **środków trwałych** według sekcji PKD 2007 w układzie podregionów i powiatów dokonano zgodnie z siedzibą jednostki lokalnej rodzaju działalności.

**Fixed assets**

1. **Fixed assets** include asset components and other objects completed and ready, for usage, with an expected period of utility exceeding 1 year, of which also public roads, streets and squares, together with shoulders and foundations, development of tracts of land, long-term plantings, meliorations, water structures, land and livestock (basic herd) as well as since 1 I 2002 co-operative ownership right to residential-premise and co-operative right to non-residential (utilitarian) premise.

Data regarding fixed assets do not include the value of land recognised, since 1 I 1991, as a fixed asset, in accordance with the decree of the Council of Ministers, dated 12 XII 1990 (Journal of Laws No. 90, item 529) as well as right of perpetual use of land, regarded as fixed assets since 1 I 2002, in accordance Act of Accounting dated 29 IX 1994 (uniform text Journal of Laws 2016, item 1047).

2. The **gross value of fixed assets** is the value equal to the outlays incurred on purchasing or manufacturing them, without deducting consumption value (depreciation).

The **gross value of fixed assets at current book-keeping prices** is understood, as of 31 XII 2015:

- within the scope of fixed assets designated for exploitation,
  - before 1 I 1995 - the value at replacement prices of September 1994,
  - after 1 I 1995 - the purchase or manufacturing value at current prices,
- in units use International Accounting Standards (IAS) implemented since 1 I 2005 - also revaluation according to fair value.

3. The division of **fixed assets** by NACE Rev.2 sections by subregions and powiats was made according to the abode local kind-of-activity unit.

**Inwestycje**  
*Investments*

 TABL. 1 (86). **NAKLADY INWESTYCYJNE W PRZEDSIĘBIORSTWACH<sup>a</sup> W 2015 R. (ceny bieżące)**  
*INVESTMENT OUTLAYS IN ENTERPRISES<sup>a</sup> IN 2015 (current prices)*

WYSZCZEGÓLNIENIE SPECIFICATION	Ogółem Grand total	W tym Of which						
		przemysł industry		budownic- two constructor	handel; naprawa pojazdów samocho- dowych <sup>a</sup> trade; repair of motor vehicles <sup>a</sup>	transport i gospo- darka magazy- nowa transporta- tion and storage	informacja i komu- nikacja infor- mation and communi- cation	opieka zdrowotna i pomoc społeczna human health and social activities
		razem total	w tym przetwórstwo przemysłowe of which manufac- turing					
w tys. zł		in thous. zł						
<b>WOJEWÓDZTWO VOIVODSHIP</b>	<b>3681470</b>	<b>2695269</b>	<b>1753675</b>	<b>26643</b>	<b>196652</b>	<b>311490</b>	<b>30191</b>	<b>133691</b>
<b>Podregion gorzowski</b>	<b>1571067</b>	<b>1134906</b>	<b>644948</b>	<b>14234</b>	<b>72236</b>	<b>174447</b>	<b>9196</b>	<b>52147</b>
<i>Subregion</i>								
<i>Powiaty:</i>								
<i>Powiats:</i>								
Gorzowski.....	622507	547304	424245	1101	4962	53945	1152	461
Międzyrzecki.....	83500	40053	20678	2331	5461	16731	575	11153
Słubicki.....	141962	35518	31196	3270	11546	80651	672	1246
Strzelecko-drezdenecki	66414	35332	31917	999	6822	11666	644	1628
Sulęciński.....	57894	37957	28947	-	1528	3712	721	8132
Miasto na prawach powiatu								
<i>City with powiat status</i>								
Gorzów Wlkp.....	598790	438742	107965	6533	41917	7742	5432	29527
<b>Podregion zielonogórski.....</b>	<b>2110403</b>	<b>1560363</b>	<b>1108727</b>	<b>12409</b>	<b>124416</b>	<b>137043</b>	<b>20995</b>	<b>81544</b>
<i>Subregion</i>								
<i>Powiaty:</i>								
<i>Powiats:</i>								
Krośnieński.....	325761	285076	244641	1608	2747	25414	666	256
Nowosolski.....	305480	267177	236871	1967	7190	2330	623	12443
Świebodziński.....	165378	111735	86806	347	18133	14953	1715	10076
Wschowski.....	155506	91657	34525	543	29956	1171	640	791
Zielonogórski.....	236585	190553	166533	1389	5152	15608	1208	4523
Żagański.....	153400	110446	83339	5	6905	24346	1114	163
Żarski.....	284738	240472	182509	1295	7168	11376	959	7572
Miasto na prawach powiatu								
<i>City with powiat status</i>								
Zielona Góra.....	483555	263247	73503	5255	47165	41845	14070	45720

<sup>a</sup> Dane dotyczą podmiotów gospodarczych, w których liczba pracujących przekracza 9 osób; według lokalizacji inwestycji.

<sup>a</sup> Data concern economic entities employing more than 9 persons; according to investment location.

## Środki trwałe

Fixed assets

TABL. 2 (87). WARTOŚĆ BRUTTO ŚRODKÓW TRWAŁYCH W PRZEDSIĘBIORSTWACH<sup>a</sup> W 2015 R. (bieżące ceny ewidencyjne)

Stan w dniu 31 XII

GROSS VALUE OF FIXED ASSETS IN ENTERPRISES<sup>a</sup> IN 2015 (current book-keeping prices)

As of 31 XII

WYSZCZEGÓLNIENIE SPECIFICATION	Ogółem Grand total	W tym Of which						
		przemysł industry		budow- nictwo construc- tion	handel; naprawa pojazdów samocho- dowych <sup>a</sup> trade; repair of motor vehicles <sup>a</sup>	transport gospodarką magazy- nowa transporta- tion and storage	informacja komunika- cja information and communi- cation	opieka zdrowotna i pomoc społeczna human health and social activities
		razem total	w tym prze- twórstwo przemys- łowe of which manu- facturing					
		w tys. zł		in thous. zł				
<b>WOJEWÓDZTWO VOIVODSHIP</b>	<b>45191242</b>	<b>34447807</b>	<b>15791144</b>	<b>476241</b>	<b>2342247</b>	<b>931663</b>	<b>1076599</b>	<b>1275790</b>
<b>Podregion gorzowski.....</b>	<b>12633647</b>	<b>8481255</b>	<b>6033329</b>	<b>254110</b>	<b>917184</b>	<b>476068</b>	<b>170014</b>	<b>456060</b>
<i>Subregion</i>								
<i>Powiaty:</i>								
<i>Powiaty:</i>								
Gorzowski .....	3277691	2801777	2649522	7571	136698	84292	2723	18956
Międzyrzecki .....	1292276	843587	258644	70834	119044	18008	5226	77601
Stubicki.....	902871	453168	372329	5743	47200	142660	562	4296
Strzelecko- drezdenecki.....	825399	504190	473740	35864	32688	22505	4137	23334
Sulęciński.....	684645	420242	176185	-	39205	28997	1668	70963
Miasto na prawach powiatu								
<i>City with powiat status</i>								
Gorzów Wlkp.....	5650765	3458291	2102909	134098	542349	179606	155698	260910
<b>Podregion zielonogórski.....</b>	<b>32557595</b>	<b>25966552</b>	<b>9757815</b>	<b>222131</b>	<b>1425063</b>	<b>455595</b>	<b>906585</b>	<b>819730</b>
<i>Subregion</i>								
<i>Powiaty:</i>								
<i>Powiaty:</i>								
Krośniński .....	1831251	1540387	517911	32180	97332	10917	-	5588
Nowosolski .....	2526386	2066550	1506034	14395	52675	21651	-	130526
Świebodziński .....	2398879	1936656	1608392	8255	62326	10087	2262	154910
Wschowski .....	887143	395008	322020	10556	138666	7228	-	15586
Zielonogórski.....	1854808	1400640	1258157	22256	50855	87907	-	69457
Żagański .....	1181471	765474	483841	3637	158355	29714	-	982
Żarski .....	3973060	3490656	3006307	25297	84228	108425	-	118211
Miasto na prawach powiatu								
<i>City with powiat status</i>								
Zielona Góra .....	17904597	14371181	1055153	105555	780626	179666	904323	324470

<sup>a</sup> Dane dotyczą podmiotów gospodarczych, w których liczba pracujących przekracza 9 osób; podziału środków trwałych według sekcji PKD 2007 dokonano zgodnie z siedzibą jednostki lokalnej rodzaju działalności.

<sup>a</sup> Data concern economic entities employing more than 9 persons; the division of fixed assets by NACE Rev. 2 sections was made according to the abode of local kind-of-activity unit.

## DZIAŁ XV RACHUNKI REGIONALNE

### Uwagi ogólne

1. **Rachunki regionalne** opracowano zgodnie z zasadami „Europejskiego Systemu Rachunków (ESA 2010)”, wprowadzonego rozporządzeniem Parlamentu Europejskiego i Rady (UE) nr 549/2013 z dnia 21 V 2013 r. w sprawie europejskiego systemu rachunków narodowych i regionalnych w Unii Europejskiej (Dz. Urz. UE L 174 z 26.06.2013 r.).

2. W systemie rachunków regionalnych dla każdego województwa zestawiane są: rachunek produkcji i rachunek tworzenia dochodów według sektorów instytucjonalnych i rodzajów działalności oraz rachunek podziału pierwotnego dochodów i rachunek podziału wtórnego dochodów w sektorze gospodarstw domowych. Dla podregionów obliczane są: produkt krajowy brutto (PKB) i wartość dodana brutto (WDB) według grup rodzajów działalności.

3. Grupowanie danych według województw i podregionów w podziale na rodzaje działalności według Polskiej Klasyfikacji Działalności zostało dokonane **metodą jednostek lokalnych rodzaju działalności**, tj. według siedziby i podstawowego rodzaju działalności jednostki lokalnej przedsiębiorstwa.

4. W rachunkach regionalnych uwzględnia się szacunek „szarej gospodarki” oraz „działalności nielegalnej”. Szara gospodarka obejmuje legalną produkcję ukrytą szacowaną dla zarejestrowanych podmiotów gospodarczych z liczbą pracujących do 9 osób (niezależnie od formy prawnej), z liczbą pracujących od 10 do 49 osób w sektorze prywatnym (bez spółdzielni) oraz osób fizycznych z tytułu wykonywania pracy nierejestrowanej, głównie w działalności usługowej (w tym osób świadczących usługi prostytutki).

W ramach „działalności nielegalnej” ujęto szacunki dotyczące działalności osób czerpiących korzyści majątkowe z tytułu świadczenia usług prostytutki przez inne osoby, produkcji i handlu narkotykami oraz przemytu papierosów.

## CHAPTER XV REGIONAL ACCOUNTS

### General notes

1. **Regional accounts** were compiled according to the principles of the European System of Accounts (the ESA 2010), introduced by Regulation No 549/2013 of the European Parliament and of the Council (EU) of 21 V 2013 on the European system of national and regional accounts in the European Union (Official Journal of the EU L 174, 26.06.2013).

2. The following accounts are compiled in the regional accounts system for each voivodship: the production account and the generation of income account by institutional sectors and kind of activity as well as the allocation of primary income account and the secondary distribution of income account in the households sector. The following categories are calculated for subregions: gross domestic product (GDP) and gross value added (GVA) by kind-of-activity groups.

3. Data grouping by voivodships and subregions according to kind of activity of the Polish Classification of Activities was conducted applying the **local kind-of-activity unit method**, i.e. by the place of residence and main kind of activity of the local unit of the enterprise.

4. The estimation of the “**hidden economy**” and “**illegal activity**” is included in the regional accounts. Hidden economy covers the legal concealed production for registered economic entities employing up to 9 persons (irrespective of the legal form), employing from 10 to 49 persons in private sector (excluding cooperatives) as well as natural persons engaged in non-registered work, primarily within the service activity (including people providing prostitution services).

Within “**illegal activities**” there were included estimations concerning activity of people deriving profits from exploiting prostitution, production and trade of narcotics as well as smuggling of cigarettes.

5. Dane z rachunków regionalnych za lata 2010–2014 zostały zmienione w stosunku do wcześniej opublikowanych w ślad za rewizją w rocznych rachunkach narodowych, dokonaną stosownie do standardowej procedury dotyczącej nadmiernego deficytu (tzw. notyfikacja fiskalna). Rewizja wynika z wdrożenia wytycznych zawartych w najnowszym Podręczniku Deficytu i Długu Sektora Instytucji Rządowych i Samorządowych (MGDD, edycja 2016). Zmiany związane z wdrożeniem zapisów tego podręcznika mające znaczenie dla Polski dotyczyły między innymi zakresu podmiotowego sektora instytucji rządowych i samorządowych oraz rejestracji abonamentu radiowo-telewizyjnego.

6. Szczegółowy opis zmian wprowadzonych do rachunków narodowych znajduje się w notatce informacyjnej GUS: „Zweryfikowany szacunek produktu krajowego brutto za lata 2010-2015” z dnia 19 X 2016 r., dostępnej na stronie <http://stat.gov.pl/obszary-tematyczne/rachunki-narodowe/roczne-rachunki-narodowe/zweryfikowany-szacunek-produktu-krajowego-brutto-za-lata-2010-2015,9,2.html>.

7. Wyjaśnienia dotyczące rachunków regionalnych (uwagi metodyczne oraz podstawowe pojęcia) zamieszczono w publikacji „Produkt krajowy brutto – Rachunki regionalne w 2014 r.”.

5. *Data from regional accounts for the years 2010–2014 were changed in relation to those published previously as a consequence of revision in the annual national accounts, made due to the standard excessive deficit procedure (the so-called fiscal notification). Revision results from implementing the requirements included in the latest “Manual on Government Deficit and Debt” (MGDD, 2016 edition). Changes connected with introducing the provisions of this manual of importance to Poland, concerned among other things subjective range of the general government sector as well as radio and TV licence fees recording.*

6. *Detailed description of the changes introduced in the national accounts can be found in the CSO news release: „Zweryfikowany szacunek produktu krajowego brutto za lata 2010-2015” of 19 X 2016, available at <http://stat.gov.pl/obszary-tematyczne/rachunki-narodowe/roczne-rachunki-narodowe/zweryfikowany-szacunek-produktu-krajowego-brutto-za-lata-2010-2015,9,2.html>.*

7. *Explanations concerning regional accounts (methodological notes and basic concepts) are placed in the publication “Gross Domestic Product – Regional Accounts in 2014”.*

TABL. 1 (88). **PRODUKT KRAJOWY BRUTTO (ceny bieżące)**  
**GROSS DOMESTIC PRODUCT (current prices)**

WYSZCZEGÓLNIENIE SPECIFICATION	Ogółem Total			Na 1 mieszkańca Per capita		
	w mln zł in mln zł	Polska = 100 Poland = 100	województwo = 100 voivodship = 100	w zł in zł	Polska = 100 Poland = 100	województwo = 100 voivodship = 100
<b>WOJEWÓDZTWO</b> 2010	32449	2,2	100,0	31723	84,5	100,0
<b>VOIVODSHIP</b> 2013	36582	2,2	100,0	35786	83,2	100,0
2014	<b>38416</b>	<b>2,2</b>	<b>100,0</b>	<b>37635</b>	<b>84,2</b>	<b>100,0</b>
<b>Podregiony (Subregions):</b>						
gorzowski ..... 2010	12596	0,9	38,8	32594	86,9	102,7
2013	13674	0,8	37,4	35335	82,1	98,7
2014	<b>14426</b>	<b>0,8</b>	<b>37,6</b>	<b>37310</b>	<b>83,5</b>	<b>99,1</b>
zielonogórski ..... 2010	19853	1,4	61,2	31194	83,1	98,3
2013	22909	1,4	62,6	36061	83,8	100,8
2014	<b>23991</b>	<b>1,4</b>	<b>62,4</b>	<b>37833</b>	<b>84,7</b>	<b>100,5</b>



TABL. 2 (89). WARTOŚĆ DODANA BRUTTO WEDŁUG RODZAJÓW DZIAŁALNOŚCI (ceny bieżące)  
 GROSS VALUE ADDED BY KINDS OF ACTIVITIES (current prices)

WYSZCZEGÓLNIENIE SPECIFICATION	Ogółem Total	Rolnictwo, leśnictwo, łowiectwo i rybactwo Agriculture, forestry and fishing	Przemysł Industry	Budownictwo Construction	Handel; naprawa pojazdów samochodowych <sup>1</sup> ; transport i gospodarka magazynowa; zakwaterowanie i gastronomia <sup>2</sup> ; informacja i komunikacja Trade; repair of motor vehicles <sup>1</sup> ; transportation and storage; accommodation and catering <sup>2</sup> ; information and communication	Działalność finansowa i ubezpieczeniowa, obsługa rynku nieruchomości <sup>3</sup> Financial and insurance activities, real estate activities	Pozostałe usługi Other services
<b>WOJEWÓDZTWO 2010</b>	28534	987	8661	2185	7577	2355	6770
<b>VOIVODSHIP 2013</b>	32473	1270	10684	2145	8378	2469	7526
<b>2014</b>	<b>34061</b>	<b>1294</b>	<b>11710</b>	<b>2203</b>	<b>8421</b>	<b>2611</b>	<b>7822</b>
Podregiony (Subregions):							
gorzowski..... 2010	11077	417	3216	922	2951	931	2641
2013	12138	536	3612	842	3211	978	2958
<b>2014</b>	<b>12790</b>	<b>546</b>	<b>4096</b>	<b>841</b>	<b>3227</b>	<b>1018</b>	<b>3061</b>
zielonogórski..... 2010	17458	570	5445	1264	4626	1424	4129
2013	20335	734	7071	1304	5168	1491	4568
<b>2014</b>	<b>21271</b>	<b>748</b>	<b>7614</b>	<b>1362</b>	<b>5194</b>	<b>1592</b>	<b>4761</b>

## DZIAŁ XVI PODMIOTY GOSPODARKI NARODOWEJ

### Uwagi ogólne

Prezentowane dane dotyczą podmiotów gospodarki narodowej zarejestrowanych w rejestrze REGON i obejmują osoby prawne, jednostki organizacyjne niemające osobowości prawnej oraz osoby fizyczne prowadzące działalność gospodarczą, zaklasyfikowane do poszczególnych sekcji PKD 2007 według przeważającego rodzaju działalności.

Krajowy rejestr urzędowy podmiotów gospodarki narodowej, zwany dalej rejestrem REGON, jest rejestrem administracyjnym prowadzonym przez Prezesa GUS. Zasady prowadzenia rejestru określają przepisy ustawy z dnia 29 VI 1995 r. o statystyce publicznej (tekst jednolity Dz. U. 2016 poz. 1068) z późniejszymi zmianami oraz przepisy rozporządzenia Rady Ministrów z dnia 30 XI 2015 r. (Dz. U. poz. 2009) w sprawie sposobu i metodologii prowadzenia i aktualizacji krajowego rejestru urzędowego podmiotów gospodarki narodowej, wzorów wniosków, ankiet i zaświadczeń.

Podstawową funkcją rejestru REGON jest identyfikowanie podmiotów gospodarki narodowej, co jest realizowane poprzez nadawanie im unikatowych numerów identyfikacyjnych.

Rejestr REGON jest na bieżąco aktualizowany na podstawie danych o podmiotach gospodarki narodowej, przekazywanych drogą elektroniczną z Centralnej Ewidencji i Informacji o Działalności Gospodarczej, Krajowego Rejestru Sądowego, Systemu Informacji Oświatowej oraz Centralnego Rejestru Podmiotów Krajowej Ewidencji Podatników, oraz – w przypadku pozostałych podmiotów – na podstawie wniosków zgłaszanych do właściwych urzędów statystycznych. Kompletność i aktualność rejestru uzależniona jest od terminowej realizacji ww. obowiązku. Ponadto od 2011 r. do aktualizacji rejestru wykorzystywane są informacje z Powszechnego Elektronicznego Systemu Ewidencji Ludności (PESEL) dotyczące zgonów osób fizycznych, które były wpisane do rejestru REGON.

## CHAPTER XVI ENTITIES OF THE NATIONAL ECONOMY

### General notes

*Presented data concern entities of the national economy recorded in the REGON register and include legal persons, organizational entities without legal personality and natural persons conducting economic activity, classified into particular NACE rev. 2 sections according to the predominant kind of activity.*

*The National Official Business Register, hereinafter referred to as REGON, is an administrative register held by the President of the CSO. The rules for running the register are defined by the Law on Official Statistics, dated 29 VII 1995 (uniform text Journal of Laws 2016 item 1068) with later amendments and the provisions of the decree of the Council of Ministers of 30 XI 2015 (Journal of Laws item 2009) on the mode and methodology of running and updating the National Official Business Register, application, questionnaire, certificate specimens and detailed condition. .*

*The basic function of the REGON register is identification of entities of the national economy, which is accomplished by assigning to them unique identification numbers.*

*The REGON register is updated on a current basis with the use of data on entities of the national economy transferred through the electronic system from the Central Registration and Information on Business, the National Court Register, the Educational Information System as well as the Central Business Entity Register of the National Taxpayer Register, and – for the remaining entities – on the basis of applications submitted to the relevant statistical offices. The completeness and correctness of the register is contingent on the timely compliance with the above-mentioned obligation. In addition, since 2011 the register has been updated with information from the Common Electronic System of Population (PESEL) on the deaths of natural persons, who were registered in the REGON*

TABL. 1 (90). **PODMIOTY GOSPODARKI NARODOWEJ<sup>a</sup> W REJESTRZE REGON W 2015 R.**  
Stan w dniu 31 XII  
**ENTITIES OF THE NATIONAL ECONOMY<sup>a</sup> IN THE REGON REGISTER IN 2015**  
As of 31 XII

Lp. No.	WYSZCZEGÓLNIENIE SPECIFICATION	Ogółem Grand total	Sektor publiczny Public sector	Sektor prywatny Private sector
1	<b>WOJEWÓDZTWO</b> ..... <b>VOIVODSHIP</b>	<b>111272<sup>b</sup></b>	<b>4731</b>	<b>105731</b>
2	<b>Podregion gorzowski</b> ..... <i>Subregion</i>	<b>44550</b>	<b>1634</b>	<b>42640</b>
	<i>Powiaty:</i>			
	<i>Powiats:</i>			
3	GORZOWSKI.....	7561	148	7363
	Gmina miejska <i>Urban gmina</i>			
4	Kostrzyn nad Odrą.....	2228	47	2176
	Gmina miejsko-wiejska <i>Urban-rural gmina</i>			
5	Witnica.....	1087	28	1053
6	w tym miasto..... <i>of which city</i>	641	17	620
	Gminy wiejskie: <i>Rural gminas:</i>			
7	Bogdaniec.....	751	13	734
8	Deszczno.....	999	12	983
9	Kłodawa.....	1187	14	1153
10	Lubiszyn.....	516	14	496
11	Santok.....	793	20	768
12	MIĘDZYRZECKI.....	5999	248	5715
	Gminy miejsko-wiejskie: <i>Urban-rural gminas:</i>			
13	Międzyrzecz.....	2948	129	2807
14	w tym miasto..... <i>of which city</i>	2292	119	2168
15	Skwierzyna.....	1271	47	1213
16	w tym miasto..... <i>of which city</i>	1100	44	1046
17	Trzciel.....	676	35	635
18	w tym miasto..... <i>of which city</i>	338	30	306
	Gminy wiejskie: <i>Rural gminas:</i>			
19	Bledzew.....	281	15	263
20	Przytoczna.....	467	11	453
21	Pszczew.....	356	11	344

<sup>a</sup> Bez osób prowadzących gospodarstwa indywidualne w rolnictwie. <sup>b</sup> W podziale według sektorów własności nie uwzględniono  
<sup>a</sup> Excluding persons tending private farms in agriculture. <sup>b</sup> The division by the ownership sections does not include

Z liczby ogółem <i>Of grand total number</i>							Lp. No.
osoby prawne i jednostki organizacyjne niemające osobowości prawnej <i>legal persons and organizational entities without legal personality</i>						osoby fizyczne prowadzące działalność gospodarczą <i>natural persons conducting economic activity</i>	
w tym <i>of which</i>							
razem <i>total</i>	spółki handlowe <i>commercial companies</i>		spółki cywilne <i>civil partner-ships</i>	spółdzielnie <i>co-operatives</i>	fundacje, stowarzyszenia i organizacje społeczne <i>foundations, associations and social organiza- tions</i>		
	razem <i>total</i>	w tym z udziałem kapitału zagra- nicznego <i>of which with foreign capital participation</i>					
33673	10290	2846	6080	486	3680	77599	1
12632	4109	1376	2407	179	1394	31918	2
1585	584	220	324	15	227	5976	3
601	216	115	128	5	49	1627	4
232	90	43	35	2	33	855	5
158	68	36	22	2	19	483	6
152	58	20	35	2	33	599	7
159	72	12	35	1	21	840	8
181	58	12	49	-	40	1006	9
120	35	9	16	2	27	396	10
140	55	9	26	3	24	653	11
1823	435	139	267	35	246	4176	12
886	217	70	146	11	94	2062	13
764	184	55	119	8	61	1528	14
426	94	16	55	11	50	845	15
387	84	14	49	10	40	713	16
220	40	13	28	6	34	456	17
142	16	5	14	1	14	196	18
88	16	10	9	2	16	193	19
128	50	19	17	2	27	339	20
75	18	11	12	3	25	281	21

podmiotów, które w rejestrze REGON nie mają wpisanego rodzaju własności.  
*entities, which have not registered the type of ownership in the REGON register.*

TABL. 1 (90). **PODMIOTY GOSPODARKI NARODOWEJ<sup>a</sup> W REJESTRZE REGON W 2015 R. (cd.)**  
Stan w dniu 31 XII  
ENTITIES OF THE NATIONAL ECONOMY<sup>a</sup> IN THE REGON REGISTER IN 2015 (cont.)  
As of 31 XII

Lp. No.	WYSZCZEGÓLNIENIE SPECIFICATION	Ogółem Grand total	Sektor publiczny Public sector	Sektor prywatny Private sector
1	SŁUBICKI .....	5632	247	5329
	Gminy miejsko-wiejskie: <i>Urban-rural gminas:</i>			
2	Cybinka.....	470	14	454
3	w tym miasto..... <i>of which city</i>	258	12	244
4	Ošno Lubuskie.....	640	19	605
5	w tym miasto..... <i>of which city</i>	461	18	440
6	Rzepin.....	1005	62	937
7	w tym miasto..... <i>of which city</i>	766	58	704
8	Słubice.....	3224	138	3055
9	w tym miasto..... <i>of which city</i>	2864	133	2701
	Gmina wiejska <i>Rural gmina</i>			
10	Górzycza.....	293	14	278
11	STRZELECKO-DREZDENECKI.....	4571	172	4381
	Gminy miejsko-wiejskie: <i>Urban-rural gminas:</i>			
12	Dobiegniew.....	674	27	647
13	w tym miasto..... <i>of which city</i>	384	26	358
14	Drezdenko.....	1673	39	1625
15	w tym miasto..... <i>of which city</i>	1100	29	1066
16	Strzelce Krajeńskie.....	1635	79	1548
17	w tym miasto..... <i>of which city</i>	1229	76	1148
	Gminy wiejskie: <i>Rural gminas:</i>			
18	Stare Kurowo.....	279	13	266
19	Zwierzyn.....	310	14	295

<sup>a</sup> Bez osób prowadzących gospodarstwa indywidualne w rolnictwie.  
<sup>a</sup> Excluding persons tending private farms in agriculture.

Z liczby ogółem <i>Of grand total number</i>							Lp. No.
osoby prawne i jednostki organizacyjne niemające osobowości prawnej <i>legal persons and organizational entities without legal personality</i>						osoby fizyczne prowadzące działalność gospodarczą <i>natural persons conducting economic activity</i>	
razem <i>total</i>	w tym <i>of which</i>						
	spółki handlowe <i>commercial companies</i>		spółki cywilne <i>civil partner-ships</i>	spółdzielnie <i>co-operatives</i>	fundacje, stowarzyszenia i organizacje społeczne <i>foundations, associations and social organiza- tions</i>		
	razem <i>total</i>	w tym z udziałem kapitału zagranicznego <i>of which with foreign capital participation</i>					
1882	640	329	315	25	155	3750	1
107	40	15	23	4	15	363	2
66	26	9	14	2	6	192	3
177	83	43	26	4	22	463	4
117	44	27	21	3	15	344	5
363	118	57	52	5	27	642	6
294	87	42	41	2	16	472	7
1158	372	201	206	10	73	2066	8
1075	337	188	184	6	61	1789	9
77	27	13	8	2	18	216	10
1116	235	82	177	19	185	3455	11
171	30	12	16	1	25	503	12
140	18	7	13	1	15	244	13
269	70	18	65	8	46	1404	14
173	40	10	41	7	28	927	15
538	105	42	76	8	78	1097	16
455	78	34	67	6	48	774	17
63	15	4	10	2	17	216	18
75	15	6	10	-	19	235	19

TABL. 1 (90). **PODMIOTY GOSPODARKI NARODOWEJ<sup>a</sup> W REJESTRZE REGON W 2015 R. (cd.)**  
Stan w dniu 31 XII  
ENTITIES OF THE NATIONAL ECONOMY<sup>a</sup> IN THE REGON REGISTER IN 2015 (cont.)  
As of 31 XII

Lp. No.	WYSZCZEGÓLNIENIE SPECIFICATION	Ogółem Grand total	Sektor publiczny Public sector	Sektor prywatny Private sector
1	SULECIŃSKI .....	2957	106	2838
	Gminy miejsko-wiejskie: <i>Urban-rural gminas:</i>			
2	Lubniewice .....	299	15	282
3	w tym miasto .....	239	14	223
	<i>of which city</i>			
4	Sulecin .....	1269	48	1218
5	w tym miasto .....	959	40	916
	<i>of which city</i>			
6	Torzym .....	506	17	487
7	w tym miasto .....	256	11	244
	<i>of which city</i>			
	Gminy wiejskie: <i>Rural gminas:</i>			
8	Krzeszyce .....	412	15	396
9	Słońsk .....	471	11	455
	Miasto na prawach powiatu <i>City with powiat status</i>			
10	Gorzów Wlkp. ....	17830	713	17014
11	<b>Podregion zielonogórski .....</b>	<b>66722</b>	<b>3097</b>	<b>63091</b>
	<i>Subregion</i>			
	Powiaty: <i>Powiats:</i>			
12	KROŚNIEŃSKI .....	5555	406	5132
	Gmina miejska <i>Urban gmina</i>			
13	Gubin .....	2196	167	2020
	Gmina miejsko-wiejska <i>Urban-rural gmina</i>			
14	Krosno Odrzańskie .....	1872	183	1689
15	w tym miasto .....	1349	166	1183
	<i>of which city</i>			
	Gminy wiejskie: <i>Rural gminas:</i>			
16	Bobrowice .....	242	13	226
17	Bytnica .....	156	11	144
18	Dąbie .....	390	11	376
19	Gubin .....	513	12	500
20	Maszewo .....	186	9	177

<sup>a</sup> Bez osób prowadzących gospodarstwa indywidualne w rolnictwie.  
<sup>a</sup> Excluding persons tending private farms in agriculture.

Z liczby ogółem <i>Of grand total number</i>							
osoby prawne i jednostki organizacyjne niemające osobowości prawnej <i>legal persons and organizational entities without legal personality</i>							Lp. No.
razem <i>total</i>	w tym <i>of which</i>					osoby fizyczne prowadzące działalność gospodarczą <i>natural persons conducting economic activity</i>	
	spółki handlowe <i>commercial companies</i>		spółki cywilne <i>civil partner-ships</i>	spółdzielnie <i>co-operatives</i>	fundacje, stowarzyszenia i organizacje społeczne <i>foundations, associations and social organiza- tions</i>		
	razem <i>total</i>	w tym z udziałem kapitału zagranicznego <i>of which with foreign capital participation</i>					
706	216	92	127	19	122	2251	1
94	28	13	10	1	17	205	2
81	23	10	8	1	12	158	3
315	81	40	67	9	54	954	4
245	67	32	58	5	33	714	5
136	44	22	30	3	23	370	6
64	14	7	14	3	9	192	7
71	22	9	9	2	15	341	8
90	41	8	11	4	13	381	9
5520	1999	514	1197	66	459	12310	10
<b>21041</b>	<b>6181</b>	<b>1470</b>	<b>3673</b>	<b>307</b>	<b>2286</b>	<b>45681</b>	11
1646	290	135	264	27	189	3909	12
724	112	55	96	6	52	1472	13
544	67	25	94	13	56	1328	14
455	50	19	75	8	37	894	15
83	35	16	8	1	14	159	16
47	12	6	4	-	11	109	17
98	27	17	22	4	18	292	18
105	27	8	29	2	28	408	19
45	10	8	11	1	10	141	20



TABL. 1 (90). **PODMIOTY GOSPODARKI NARODOWEJ<sup>a</sup> W REJESTRZE REGON W 2015 R. (cd.)**  
Stan w dniu 31 XII  
**ENTITIES OF THE NATIONAL ECONOMY<sup>a</sup> IN THE REGON REGISTER IN 2015 (cont.)**  
As of 31 XII

Lp. No.	WYSZCZEGÓLNIENIE SPECIFICATION	Ogółem Grand total	Sektor publiczny Public sector	Sektor prywatny Private sector
1	NOWOSOLSKI .....	7349	425	6896
	Gmina miejska <i>Urban gmina</i>			
2	Nowa Sól .....	3650	260	3379
	Gminy miejsko-wiejskie: <i>Urban-rural gminas:</i>			
3	Bytom Odrzański.....	401	17	380
4	w tym miasto..... <i>of which city</i>	350	17	331
5	Koźuchów .....	1324	81	1237
6	w tym miasto..... <i>of which city</i>	924	76	844
7	Nowe Miasteczko.....	401	16	382
8	w tym miasto..... <i>of which city</i>	227	15	209
	Gminy wiejskie: <i>Rural gminas:</i>			
9	Kolsko .....	221	19	201
10	Nowa Sól .....	506	8	497
11	Otyń .....	606	12	594
12	Siedlisko .....	240	12	226
13	ŚWIEBODZIŃSKI.....	5698	183	5485
	Gminy miejsko-wiejskie: <i>Urban-rural gminas:</i>			
14	Świebodziń .....	3501	114	3371
15	w tym miasto..... <i>of which city</i>	2870	107	2749
16	Zbąszynek .....	801	28	767
17	w tym miasto..... <i>of which city</i>	504	20	480
	Gminy wiejskie: <i>Rural gminas:</i>			
18	Lubrza.....	279	9	268
19	Łagów .....	481	12	468
20	Skąpe .....	388	10	376
21	Szczaniec .....	248	10	235

<sup>a</sup> Bez osób prowadzących gospodarstwa indywidualne w rolnictwie.  
<sup>a</sup> Excluding persons tending private farms in agriculture.

Z liczby ogółem <i>Of grand total number</i>							Lp. No.
osoby prawne i jednostki organizacyjne niemające osobowości prawnej <i>legal persons and organizational entities without legal personality</i>						osoby fizyczne prowadzące działalność gospodarczą <i>natural persons conducting economic activity</i>	
w tym <i>of which</i>							
razem <i>total</i>	spółki handlowe <i>commercial companies</i>		spółki cywilne <i>civil partner-ships</i>	spółdzielnie <i>co-operatives</i>	fundacje, stowarzyszenia i organizacje społeczne <i>foundations, associations and social organiza- tions</i>		
	razem <i>total</i>	w tym z udziałem kapitału zagranicznego <i>of which with foreign capital participation</i>					
2251	455	91	332	42	248	5098	1
1311	275	45	211	17	94	2339	2
98	22	9	14	6	21	303	3
89	19	9	12	5	19	261	4
440	55	16	37	8	49	884	5
363	41	14	28	7	26	561	6
99	26	8	14	3	28	302	7
68	18	4	9	1	18	159	8
62	12	2	5	1	9	159	9
82	28	7	20	1	19	424	10
103	23	1	23	3	19	503	11
56	14	3	8	3	9	184	12
1842	447	133	374	21	198	3856	13
1247	260	74	298	11	107	2254	14
1091	204	56	261	7	79	1779	15
224	55	14	26	3	25	577	16
149	27	6	17	3	14	355	17
58	16	9	9	1	10	221	18
143	77	23	16	2	16	338	19
112	16	4	18	2	30	276	20
58	23	9	7	2	10	190	21

TABL. 1 (90). **PODMIOTY GOSPODARKI NARODOWEJ<sup>a</sup> W REJESTRZE REGON W 2015 R. (cd.)**  
Stan w dniu 31 XII  
ENTITIES OF THE NATIONAL ECONOMY<sup>a</sup> IN THE REGON REGISTER IN 2015 (cont.)  
As of 31 XII

Lp. No.	WYSZCZEGÓLNIENIE SPECIFICATION	Ogółem Grand total	Sektor publiczny Public sector	Sektor prywatny Private sector
1	WSCHOWSKI.....	3493	214	3260
	Gminy miejsko-wiejskie: <i>Urban-rural gminas:</i>			
2	Sława.....	1066	32	1033
3	w tym miasto..... <i>of which city</i>	523	22	500
4	Szlichtyngowa.....	256	13	241
5	w tym miasto..... <i>of which city</i>	101	10	89
6	Wschowa.....	2171	169	1986
7	w tym miasto..... <i>of which city</i>	1585	155	1419
8	ZIELONOGÓRSKI.....	6784	266	6464
	Gminy miejsko-wiejskie: <i>Urban-rural gminas:</i>			
9	Babimost.....	513	30	481
10	w tym miasto..... <i>of which city</i>	349	23	326
11	Czerwieńsk.....	761	31	723
12	w tym miasto..... <i>of which city</i>	354	22	330
13	Kargowa.....	540	13	527
14	w tym miasto..... <i>of which city</i>	398	9	389
15	Nowogród Bobrzański.....	706	27	674
16	w tym miasto..... <i>of which city</i>	431	23	405
17	Sulechów.....	2690	115	2551
18	w tym miasto..... <i>of which city</i>	1783	98	1674
	Gminy wiejskie: <i>Rural gminas:</i>			
19	Bojadła.....	204	10	193
20	Świdnica.....	734	13	708
21	Trzebiechów.....	211	10	201
22	Zabór.....	425	17	406

<sup>a</sup> Bez osób prowadzących gospodarstwa indywidualne w rolnictwie.  
<sup>a</sup> Excluding persons tending private farms in agriculture.

Z liczby ogółem <i>Of grand total number</i>							
osoby prawne i jednostki organizacyjne niemające osobowości prawnej <i>legal persons and organizational entities without legal personality</i>						osoby fizyczne prowadzące działalność gospodarczą <i>natural persons conducting economic activity</i>	Lp. No.
razem <i>total</i>	w tym <i>of which</i>						
	spółki handlowe <i>commercial companies</i>		spółki cywilne <i>civil partner-ships</i>	spółdzielnie <i>co-operatives</i>	fundacje, stowarzyszenia i organizacje społeczne <i>foundations, associations and social organiza- tions</i>		
	razem <i>total</i>	w tym z udziałem kapitału zagranicznego <i>of which with foreign capital participation</i>					
1013	203	28	154	20	148	2480	1
267	72	14	50	4	61	799	2
155	43	7	25	3	25	368	3
76	9	1	11	3	21	180	4
40	7	1	7	2	10	61	5
670	122	13	93	13	66	1501	6
532	83	6	74	9	44	1053	7
1829	469	109	343	38	262	4955	8
152	22	4	23	3	25	361	9
116	12	3	18	3	15	233	10
216	51	12	39	3	30	545	11
124	26	5	19	1	11	230	12
131	35	7	34	3	20	409	13
103	27	4	31	3	13	295	14
186	44	15	27	4	36	520	15
122	30	10	18	2	12	309	16
797	211	48	165	14	77	1893	17
601	137	30	121	12	44	1182	18
41	11	5	5	1	9	163	19
162	57	8	31	6	39	572	20
51	19	7	6	2	5	160	21
93	19	3	13	2	21	332	22

TABL. 1 (90). **PODMIOTY GOSPODARKI NARODOWEJ<sup>a</sup> W REJESTRZE REGON W 2015 R. (dok.)**  
Stan w dniu 31 XII  
ENTITIES OF THE NATIONAL ECONOMY<sup>a</sup> IN THE REGON REGISTER IN 2015 (cont.)  
As of 31 XII

Lp. No.	WYSZCZEGÓLNIENIE SPECIFICATION	Ogółem Grand total	Sektor publiczny Public sector	Sektor prywatny Private sector
1	ŻAGĄSKI .....	7410	486	6902
	Gminy miejskie: <i>Urban gminas:</i>			
2	Gozdnica .....	251	32	218
3	Żagań .....	3111	260	2838
	Gminy miejsko-wiejskie: <i>Urban-rural gminas:</i>			
4	Itowa .....	504	26	478
5	w tym miasto .....	348	24	324
	<i>of which city</i>			
6	Małomice .....	416	36	379
7	w tym miasto .....	293	30	262
	<i>of which city</i>			
8	Szprotawa .....	1986	90	1891
9	w tym miasto .....	1342	82	1258
	<i>of which city</i>			
	Gminy wiejskie: <i>Rural gminas:</i>			
10	Brzeźnica .....	248	11	237
11	Niegosławice .....	221	11	209
12	Wymiarki .....	151	9	142
13	Żagań .....	522	11	510
14	ŻARSKI .....	9500	633	8835
	Gminy miejskie: <i>Urban gminas:</i>			
15	Łęknica .....	477	24	453
16	Żary .....	4427	264	4148
	Gminy miejsko-wiejskie: <i>Urban-rural gminas:</i>			
17	Jasień .....	621	55	563
18	w tym miasto .....	460	52	406
	<i>of which city</i>			
19	Lubsko .....	1706	206	1494
20	w tym miasto .....	1463	205	1252
	<i>of which city</i>			
	Gminy wiejskie: <i>Rural gminas:</i>			
21	Brody .....	206	8	198
22	Lipinki Łużyckie .....	228	8	220
23	Przewóz .....	267	17	248
24	Trzebień .....	412	13	398
25	Tuplice .....	252	9	242
26	Żary .....	904	29	871
	Miasto na prawach powiatu <i>City with powiat status</i>			
27	Zielona Góra .....	20933	484	20117

<sup>a</sup> Bez osób prowadzących gospodarstwa indywidualne w rolnictwie.

<sup>a</sup> Excluding persons tending private farms in agriculture.

Z liczby ogółem <i>Of grand total number</i>							Lp. No.
osoby prawne i jednostki organizacyjne niemające osobowości prawnej <i>legal persons and organizational entities without legal personality</i>						osoby fizyczne prowadzące działalność gospodarczą <i>natural persons conducting economic activity</i>	
razem <i>total</i>	w tym <i>of which</i>						
	spółki handlowe <i>commercial companies</i>		spółki cywilne <i>civil partner-ships</i>	spółdzielnie <i>co-operatives</i>	fundacje, stowarzyszenia i organizacje społeczne <i>foundations, associations and social organiza- tions</i>		
	razem <i>total</i>	w tym z udziałem kapitału zagra- nicznego <i>of which with foreign capital participation</i>					
2283	398	103	360	44	216	5127	1
130	19	2	12	1	8	121	2
1040	195	40	182	10	63	2071	3
150	15	6	20	4	18	354	4
118	14	5	15	3	13	230	5
145	13	8	17	5	15	271	6
122	10	7	13	3	9	171	7
566	97	28	86	14	49	1420	8
406	62	15	62	7	23	936	9
48	3	1	14	3	10	200	10
46	9	-	5	2	14	175	11
46	10	6	8	2	9	105	12
112	37	12	16	3	30	410	13
3135	689	295	523	56	308	6365	14
179	89	73	19	3	12	298	15
1558	332	99	321	27	123	2869	16
191	32	12	25	2	15	430	17
168	31	12	19	2	8	292	18
686	86	35	78	8	60	1020	19
640	68	28	72	6	46	823	20
61	29	9	5	1	12	145	21
60	15	6	7	1	11	168	22
60	13	6	8	3	7	207	23
93	31	19	14	5	16	319	24
70	20	8	15	3	6	182	25
177	42	28	31	3	46	727	26
7042	3230	576	1323	59	717	13891	27

TABL. 2 (91). **PODMIOTY GOSPODARKI NARODOWEJ<sup>a</sup> W REJESTRZE REGON WEDŁUG WYB**  
Stan w dniu 31 XII  
**ENTITIES OF THE NATIONAL ECONOMY<sup>a</sup> IN THE REGON REGISTER BY SELECTED**  
As of 31 XII

Lp. No.	WYSZCZEGÓLNIENIE SPECIFICATION	Ogółem Grand total	W tym			budownictwo construction
			rolnictwo, leśnictwo, łowiectwo i rybactwo agriculture, forestry and fishing	przemysł industry	w tym przetwórstwo przemysłowe of which manufacturing	
				razem total		
1	<b>WOJEWÓDZTWO VOIVODSHIP</b>	<b>111272</b>	<b>3416</b>	<b>9504</b>	<b>8709</b>	<b>13750</b>
2	<b>Podregion gorzowski...</b> Subregion	<b>44550</b>	<b>1537</b>	<b>3750</b>	<b>3417</b>	<b>5464</b>
	Powiaty: Powiats:					
3	GORZOWSKI .....	7561	314	865	791	1012
	Gmina miejska Urban gmina					
4	Kostrzyn nad Odrą .....	2228	20	215	204	218
	Gmina miejsko-wiejska Urban-rural gmina					
5	Witnica .....	1087	48	199	192	162
6	w tym miasto .....	641	10	123	117	99
	of which city					
	Gminy wiejskie: Rural gminas:					
7	Bogdaniec .....	751	44	77	69	118
8	Deszczno .....	999	67	115	100	153
9	Kłodawa .....	1187	46	108	93	152
10	Lubiszyn .....	516	55	52	46	76
11	Santok .....	793	34	99	87	133
12	MIĘDZYRZECKI .....	5999	266	574	518	734
	Gminy miejsko-wiejskie: Urban-rural gminas:					
13	Międzyrzecz .....	2948	91	273	242	368
14	w tym miasto .....	2292	41	211	193	255
	of which city					
15	Skwierzyna .....	1271	47	122	110	130
16	w tym miasto .....	1100	26	97	85	100
	of which city					
17	Trzciel .....	676	28	73	69	86
18	w tym miasto .....	338	9	27	26	38
	of which city					
	Gminy wiejskie: Rural gminas:					
19	Bledzew .....	281	44	14	12	25
20	Przytoczna .....	467	30	59	53	67
21	Pszczew .....	356	26	33	32	58

<sup>a</sup> Bez osób prowadzących gospodarstwa indywidualne w rolnictwie.  
<sup>a</sup> Excluding persons tending private farms in agriculture.

## RANYCH SEKCJI W 2015 R.

## SECTIONS IN 2015

Of which						Lp. No.
handel; naprawa pojazdów samochodowych <sup>a</sup> <i>trade; repair of motor vehicles<sup>a</sup></i>	transport i gospodarka magazynowa <i>transportation and storage</i>	zakwaterowanie i gastronomia <sup>a</sup> <i>accommodation and catering<sup>a</sup></i>	informacja i komunikacja <i>information and communication</i>	obsługa rynku nieruchomości <sup>a</sup> <i>real estate activities<sup>a</sup></i>	działalność profesjonalna, naukowa i techniczna <i>professional, scientific and technical activities</i>	
<b>28234</b>	<b>7537</b>	<b>3122</b>	<b>2027</b>	<b>10737</b>	<b>7672</b>	1
<b>11350</b>	<b>3371</b>	<b>1381</b>	<b>708</b>	<b>3654</b>	<b>3047</b>	2
1985	593	234	107	276	489	3
719	147	87	31	178	123	4
256	73	23	10	39	44	5
151	35	12	7	30	36	6
186	79	18	9	7	48	7
249	80	36	14	17	68	8
293	84	29	33	16	139	9
120	45	12	2	6	27	10
162	85	29	8	13	40	11
1434	384	195	63	654	281	12
688	172	85	35	341	186	13
546	118	54	27	329	144	14
310	78	46	16	176	46	15
271	67	41	15	167	43	16
170	46	27	2	87	16	17
73	19	6	1	79	13	18
58	21	4	2	28	11	19
105	55	18	5	16	15	20
103	12	15	3	6	7	21



TABL. 2 (91). **PODMIOTY GOSPODARKI NARODOWEJ<sup>a</sup> W REJESTRZE REGON WEDŁUG WYB**  
Stan w dniu 31 XII  
**ENTITIES OF THE NATIONAL ECONOMY<sup>a</sup> IN THE REGON REGISTER BY SELECTED**  
As of 31 XII

Lp. No.	WYSZCZEGÓLNIENIE SPECIFICATION	Ogółem Grand total	W tym			
			rolnictwo, leśnictwo, łowiectwo i rybactwo agriculture, forestry and fishing	przemysł industry		budownictwo construction
				razem total	w tym przetwórstwo przemysłowe of which manufacturing	
1	SŁUBICKI .....	5632	257	333	285	609
	Gminy miejsko-wiejskie: <i>Urban-rural gminas:</i>					
2	Cybinka .....	470	45	34	29	104
3	w tym miasto .....	258	13	21	20	54
	<i>of which city</i>					
4	Ośno Lubuskie .....	640	67	64	56	122
5	w tym miasto .....	461	31	49	43	74
	<i>of which city</i>					
6	Rzepin .....	1005	64	56	45	106
7	w tym miasto .....	766	24	41	33	70
	<i>of which city</i>					
8	Słubice .....	3224	66	143	127	226
9	w tym miasto .....	2864	30	125	112	193
	<i>of which city</i>					
	Gmina wiejska <i>Rural gmina</i>					
10	Górzycza .....	293	15	36	28	51
11	STRZELECKO- DREZDENECKI .....	4571	299	418	393	510
	Gminy miejsko-wiejskie: <i>Urban-rural gminas:</i>					
12	Dobiegniew .....	674	64	55	54	93
13	w tym miasto .....	384	14	29	28	46
	<i>of which city</i>					
14	Drezdenko .....	1673	121	146	138	168
15	w tym miasto .....	1100	29	88	86	118
	<i>of which city</i>					
16	Strzelce Krajeńskie .....	1635	75	139	131	183
17	w tym miasto .....	1229	26	98	93	119
	<i>of which city</i>					
	Gminy wiejskie: <i>Rural gminas:</i>					
18	Stare Kurowo .....	279	17	40	34	36
19	Zwierzyn .....	310	22	38	36	30

<sup>a</sup> Bez osób prowadzących gospodarstwa indywidualne w rolnictwie.  
<sup>a</sup> Excluding persons tending private farms in agriculture.

## RANYCH SEKCJI W 2015 R. (cd.)

SECTIONS IN 2015 (cont.)

<i>Of which</i>						Lp. No.
handel; naprawa pojazdów samochodowych <sup>4</sup> <i>trade; repair of motor vehicles<sup>4</sup></i>	transport i gospodarka magazynowa <i>transportation and storage</i>	zakwaterowanie i gastronomia <sup>4</sup> <i>accommodation and catering<sup>4</sup></i>	informacja i komunikacja <i>information and communication</i>	obsługa rynku nieruchomości <sup>4</sup> <i>real estate activities<sup>4</sup></i>	działalność profesjonalna, naukowa i techniczna <i>professional, scientific and technical activities</i>	
1667	548	237	61	623	232	1
121	40	9	3	9	17	2
75	20	7	3	6	12	3
150	48	31	7	15	28	4
122	32	26	5	12	26	5
268	110	46	8	135	31	6
207	83	38	5	128	28	7
1057	326	145	38	463	153	8
952	272	131	32	458	135	9
71	24	6	5	1	3	10
1205	317	116	46	324	209	11
171	52	16	5	80	18	12
102	22	12	1	76	12	13
530	110	52	18	17	86	14
346	69	35	12	15	68	15
356	109	39	18	220	90	16
265	80	25	16	214	73	17
80	15	4	2	3	5	18
68	31	5	3	4	10	19

TABL. 2 (91). **PODMIOTY GOSPODARKI NARODOWEJ<sup>a</sup> W REJESTRZE REGON WEDŁUG WYB**  
Stan w dniu 31 XII  
**ENTITIES OF THE NATIONAL ECONOMY<sup>a</sup> IN THE REGON REGISTER BY SELECTED**  
As of 31 XII

Lp. No.	WYSZCZEGÓLNIENIE SPECIFICATION	Ogółem Grand total	W tym			budownictwo construction
			rolnictwo, leśnictwo, łowiectwo i rybactwo agriculture, forestry and fishing	przemysł industry	w tym przetwórstwo przemysłowe of which manufacturing	
				razem total		
1	SULECIŃSKI .....	2957	227	262	224	447
	Gminy miejsko-wiejskie: <i>Urban-rural gminas:</i>					
2	Lubniewice .....	299	24	21	17	57
3	w tym miasto .....	239	18	15	13	45
	<i>of which city</i>					
4	Sulęcín .....	1269	55	103	91	216
5	w tym miasto .....	959	12	79	67	168
	<i>of which city</i>					
6	Torzým .....	506	59	41	31	60
7	w tym miasto .....	256	20	19	16	22
	<i>of which city</i>					
	Gminy wiejskie: <i>Rural gminas:</i>					
8	Krzeszyce.....	412	46	56	48	58
9	Słońsk .....	471	43	41	37	56
	Miasto na prawach powiatu <i>City with powiat status</i>					
10	Gorzów Wlkp. ....	17830	174	1298	1206	2152
11	<b>Podregion zielonogórski</b> <i>Subregion</i>	<b>66722</b>	<b>1879</b>	<b>5754</b>	<b>5292</b>	<b>8286</b>
	Powiaty: <i>Powiats:</i>					
12	KROŚNIENSKI .....	5555	270	414	370	732
	Gmina miejska <i>Urban gmina</i>					
13	Gubin .....	2196	21	167	150	248
	Gmina miejsko-wiejska <i>Urban-rural gmina</i>					
14	Krosno Odrzańskie.....	1872	52	116	111	216
15	w tym miasto .....	1349	16	75	73	144
	<i>of which city</i>					
	Gminy wiejskie: <i>Rural gminas:</i>					
16	Bobrowice .....	242	30	22	17	37
17	Bytnica .....	156	29	6	4	17
18	Dąbie.....	390	30	41	33	97
19	Gubin .....	513	66	53	46	89
20	Maszewo .....	186	42	9	9	28

<sup>a</sup> Bez osób prowadzących gospodarstwa indywidualne w rolnictwie.  
<sup>a</sup> Excluding persons tending private farms in agriculture.

## RANYCH SEKCJI W 2015 R. (cd.)

SECTIONS IN 2015 (cont.)

<i>Of which</i>						Lp. No.
handel; naprawa pojazdów samochodowych <sup>3</sup> <i>trade; repair of motor vehicles<sup>3</sup></i>	transport i gospodarka magazynowa <i>transportation and storage</i>	zakwaterowanie i gastronomia <sup>4</sup> <i>accommodation and catering<sup>4</sup></i>	informacja i komunikacja <i>information and communication</i>	obsługa rynku nieruchomości <sup>5</sup> <i>real estate activities<sup>5</sup></i>	działalność profesjonalna, naukowa i techniczna <i>professional, scientific and technical activities</i>	
730	175	118	29	98	114	1
57	8	23	-	23	9	2
43	6	20	-	22	6	3
316	65	43	21	44	70	4
252	47	37	16	32	59	5
118	43	23	3	14	13	6
58	26	12	1	10	10	7
97	26	6	2	9	12	8
142	33	23	3	8	10	9
4329	1354	481	402	1679	1722	10
<b>16884</b>	<b>4166</b>	<b>1741</b>	<b>1319</b>	<b>7083</b>	<b>4625</b>	11
1453	365	151	50	693	261	12
600	129	76	20	413	105	13
508	122	39	22	245	115	14
362	70	29	16	225	90	15
51	15	4	2	4	13	16
30	19	10	-	7	5	17
81	31	4	1	15	12	18
146	38	12	5	5	7	19
37	11	6	-	4	4	20

TABL. 2 (91). **PODMIOTY GOSPODARKI NARODOWEJ<sup>a</sup> W REJESTRZE REGON WEDŁUG WYB**  
Stan w dniu 31 XII  
**ENTITIES OF THE NATIONAL ECONOMY<sup>a</sup> IN THE REGON REGISTER BY SELECTED**  
As of 31 XII

Lp. No.	WYSZCZEGÓLNIENIE SPECIFICATION	Ogółem Grand total	W tym			
			rolnictwo, leśnictwo, łowiectwo i rybactwo agriculture, forestry and fishing	przemysł industry		budownictwo construction
				razem total	w tym przetwórstwo przemysłowe of which manufacturing	
1	NOWOSOLSKI .....	7349	211	710	665	1111
	Gmina miejska <i>Urban gmina</i>					
2	Nowa Sól.....	3650	36	331	308	405
	Gminy miejsko-wiejskie: <i>Urban-rural gminas:</i>					
3	Bytom Odrzański .....	401	19	39	37	85
4	w tym miasto .....	350	14	36	34	71
	<i>of which city</i>					
5	Kozuchów.....	1324	29	94	91	194
6	w tym miasto .....	924	11	60	58	104
	<i>of which city</i>					
7	Nowe Miasteczko .....	401	29	53	51	79
8	w tym miasto .....	227	10	25	23	46
	<i>of which city</i>					
	Gminy wiejskie: <i>Rural gminas:</i>					
9	Kolsko .....	221	10	18	15	56
10	Nowa Sól.....	506	27	82	74	116
11	Otyń .....	606	42	69	68	101
12	Siedlisko.....	240	19	24	21	75
13	ŚWIEBODZIŃSKI .....	5698	230	693	651	600
	Gminy miejsko-wiejskie: <i>Urban-rural gminas:</i>					
14	Świebodzin.....	3501	81	380	368	352
15	w tym miasto .....	2870	38	284	276	272
	<i>of which city</i>					
16	Zbąszynek.....	801	18	160	154	80
17	w tym miasto .....	504	2	87	84	50
	<i>of which city</i>					
	Gminy wiejskie: <i>Rural gminas:</i>					
18	Lubrza.....	279	15	26	22	41
19	Łagów .....	481	72	45	38	49
20	Skąpe.....	388	28	46	37	42
21	Szczaniec.....	248	16	36	32	36

<sup>a</sup> Bez osób prowadzących gospodarstwa indywidualne w rolnictwie.  
<sup>a</sup> Excluding persons tending private farms in agriculture.

## RANYCH SEKCJI W 2015 R. (cd.)

SECTIONS IN 2015 (cont.)

<i>Of which</i>						Lp. No.
handel; naprawa pojazdów samochodowych <sup>4</sup> <i>trade; repair of motor vehicles<sup>4</sup></i>	transport i gospodarka magazynowa <i>transportation and storage</i>	zakwaterowanie i gastronomia <sup>4</sup> <i>accommodation and catering<sup>4</sup></i>	informacja i komunikacja <i>information and communication</i>	obsługa rynku nieruchomości <sup>4</sup> <i>real estate activities<sup>4</sup></i>	działalność profesjonalna, naukowa i techniczna <i>professional, scientific and technical activities</i>	
1794	419	165	91	932	388	1
877	188	88	55	609	255	2
108	23	12	4	23	8	3
91	20	12	4	23	8	4
340	85	27	14	242	58	5
249	45	20	11	220	39	6
101	16	5	1	7	8	7
57	5	3	1	6	5	8
47	11	3	3	21	10	9
123	36	7	4	6	16	10
147	49	21	9	17	28	11
51	11	2	1	7	5	12
1193	376	222	73	653	305	13
767	242	117	45	506	209	14
623	191	99	41	477	180	15
161	47	17	12	83	35	16
110	20	11	10	67	25	17
60	18	9	3	10	21	18
82	22	58	8	16	15	19
68	29	13	4	31	10	20
55	18	8	1	7	15	21

TABL. 2 (91). **PODMIOTY GOSPODARKI NARODOWEJ<sup>a</sup> W REJESTRZE REGON WEDŁUG WYB**  
Stan w dniu 31 XII  
**ENTITIES OF THE NATIONAL ECONOMY<sup>a</sup> IN THE REGON REGISTER BY SELECTED**  
As of 31 XII

Lp. No.	WYSZCZEGÓLNIENIE SPECIFICATION	Ogółem Grand total	W tym			
			rolnictwo, leśnictwo, łowiectwo i rybactwo agriculture, forestry and fishing	przemysł industry		budownictwo construction
				razem total	w tym przetwórstwo przemysłowe of which manufacturing	
1	WSCHOWSKI.....	3493	197	328	305	510
	Gminy miejsko-wiejskie: <i>Urban-rural gminas:</i>					
2	Sława .....	1066	83	102	92	163
3	w tym miasto .....	523	31	57	54	77
	<i>of which city</i>					
4	Szlichtyngowa .....	256	11	25	23	52
5	w tym miasto .....	101	2	11	10	20
	<i>of which city</i>					
6	Wschowa.....	2171	103	201	190	295
7	w tym miasto .....	1585	32	138	131	203
	<i>of which city</i>					
8	ZIELONOGÓRSKI .....	6784	319	669	603	1027
	Gminy miejsko-wiejskie: <i>Urban-rural gminas:</i>					
9	Babimost .....	513	27	52	49	62
10	w tym miasto .....	349	14	28	27	39
	<i>of which city</i>					
11	Czerwieńsk.....	761	26	68	63	109
12	w tym miasto .....	354	1	30	28	38
	<i>of which city</i>					
13	Kargowa .....	540	17	66	64	102
14	w tym miasto .....	398	11	53	51	67
	<i>of which city</i>					
15	Nowogród Bobrzański	706	37	79	71	155
16	w tym miasto .....	431	9	46	42	88
	<i>of which city</i>					
17	Sulechów.....	2690	114	242	211	351
18	w tym miasto .....	1783	34	147	134	224
	<i>of which city</i>					
	Gminy wiejskie: <i>Rural gminas:</i>					
19	Bojadła .....	204	15	18	16	39
20	Świdnica.....	734	34	84	79	97
21	Trzebiechów.....	211	27	23	17	29
22	Zabór.....	425	22	37	33	83

<sup>a</sup> Bez osób prowadzących gospodarstwa indywidualne w rolnictwie.  
<sup>a</sup> Excluding persons tending private farms in agriculture.

## RANYCH SEKCJI W 2015 R. (cd.)

SECTIONS IN 2015 (cont.)

<i>Of which</i>						Lp. No.
handel; naprawa pojazdów samochodowych <sup>3</sup> <i>trade; repair of motor vehicles<sup>3</sup></i>	transport i gospodarka magazynowa <i>transportation and storage</i>	zakwaterowanie i gastronomia <sup>4</sup> <i>accommodation and catering<sup>4</sup></i>	informacja i komunikacja <i>information and communication</i>	obsługa rynku nieruchomości <sup>5</sup> <i>real estate activities<sup>5</sup></i>	działalność profesjonalna, naukowa i techniczna <i>professional, scientific and technical activities</i>	
857	192	104	37	377	199	1
257	84	45	7	46	68	2
109	37	20	1	34	44	3
59	18	5	1	15	11	4
24	8	-	-	-	5	5
541	90	54	29	316	120	6
395	58	38	22	275	94	7
1578	501	149	107	518	388	8
118	26	18	9	50	18	9
82	15	12	8	49	10	10
177	79	14	17	60	44	11
86	29	4	8	46	26	12
164	25	15	5	19	27	13
126	18	11	4	18	22	14
143	51	15	8	52	24	15
93	34	6	5	46	18	16
660	181	54	41	289	176	17
437	106	33	35	251	119	18
40	24	4	1	3	6	19
151	65	14	13	28	56	20
44	17	7	1	5	5	21
81	33	8	12	12	32	22



TABL. 2 (91). **PODMIOTY GOSPODARKI NARODOWEJ<sup>a</sup> W REJESTRZE REGON WEDŁUG WYB**  
Stan w dniu 31 XII  
**ENTITIES OF THE NATIONAL ECONOMY<sup>a</sup> IN THE REGON REGISTER BY SELECTED**  
As of 31 XII

Lp. No.	WYSZCZEGÓLNIENIE SPECIFICATION	Ogółem Grand total	W tym			
			rolnictwo, leśnictwo, łowiectwo i rybactwo agriculture, forestry and fishing	przemysł industry		budownictwo construction
				razem total	w tym przetwórstwo przemysłowe of which manufacturing	
1	ŻAGAŃSKI.....	7410	226	589	533	1040
	Gminy miejskie: <i>Urban gminas:</i>					
2	Gozdnica.....	251	15	19	18	23
3	Żagań.....	3111	32	221	202	373
	Gminy miejsko-wiejskie: <i>Urban-rural gminas:</i>					
4	Iłowa.....	504	28	39	36	49
5	w tym miasto..... <i>of which city</i>	348	10	29	26	32
6	Małomice.....	416	18	32	30	66
7	w tym miasto..... <i>of which city</i>	293	9	24	23	48
8	Szprotawa.....	1986	43	174	154	303
9	w tym miasto..... <i>of which city</i>	1342	15	105	96	199
	Gminy wiejskie: <i>Rural gminas:</i>					
10	Brzeźnica.....	248	21	28	27	48
11	Niegostawice.....	221	29	12	11	60
12	Wymiarki.....	151	16	13	11	23
13	Żagań.....	522	24	51	44	95
14	ŻARSKI.....	9500	230	750	695	1088
	Gminy miejskie: <i>Urban gminas:</i>					
15	Łęknica.....	477	1	9	6	20
16	Żary.....	4427	24	313	292	423
	Gminy miejsko-wiejskie: <i>Urban-rural gminas:</i>					
17	Jasień.....	621	21	76	71	96
18	w tym miasto..... <i>of which city</i>	460	6	62	57	60
19	Lubsko.....	1706	39	148	142	192
20	w tym miasto..... <i>of which city</i>	1463	20	113	108	145
	Gminy wiejskie: <i>Rural gminas:</i>					
21	Brody.....	206	32	26	24	27
22	Lipinki Łużyckie.....	228	15	18	17	26
23	Przewóz.....	267	36	17	12	30
24	Trzebiel.....	412	15	30	25	67
25	Tuplice.....	252	12	28	23	33
26	Żary.....	904	35	85	83	174
	Miasto na prawach powiatu <i>City with powiat status</i>					
27	Zielona Góra.....	20933	196	1601	1470	2178

<sup>a</sup> Bez osób prowadzących gospodarstwa indywidualne w rolnictwie.  
<sup>a</sup> Excluding persons tending private farms in agriculture.

## RANYCH SEKCJI W 2015 R. (dok.)

## SECTIONS IN 2015 (cont.)

Of which						Lp. No.
handel; naprawa pojazdów samo- chodowych <sup>a</sup> <i>trade; repair of motor vehicles<sup>a</sup></i>	transport i gospo- darka magazyno- wa <i>transportation and storage</i>	zakwaterowanie i gastronomia <sup>a</sup> <i>accommodation and catering<sup>a</sup></i>	informacja i komunikacja <i>information and communication</i>	obsługa rynku nieruchomości <sup>b</sup> <i>real estate activities</i>	działalność profesjonalna, naukowa i techniczna <i>professional, scientific and technical activities</i>	
1950	385	217	94	1062	334	1
57	5	1	2	80	4	2
818	186	92	44	520	178	3
150	17	24	3	73	19	4
98	12	16	2	56	15	5
107	20	12	5	80	11	6
60	13	7	5	74	6	7
532	95	63	30	284	70	8
359	55	44	21	223	53	9
65	13	5	1	6	8	10
40	20	6	2	-	5	11
37	8	2	1	4	3	12
144	21	12	6	15	36	13
2877	431	227	128	1278	485	14
315	1	13	2	51	2	15
1268	221	113	75	648	296	16
168	27	9	4	98	33	17
117	17	7	4	95	27	18
413	62	38	21	385	67	19
343	53	30	17	383	63	20
54	6	5	3	3	12	21
62	15	3	7	17	10	22
93	12	6	-	17	7	23
172	17	12	2	11	5	24
85	13	7	3	14	6	25
247	57	21	11	34	47	26
5182	1497	506	739	1570	2265	27

TABL. 3 (92). **SPÓŁKI HANDLOWE WEDŁUG FORM PRAWNYCH W 2015 R.**  
Stan w dniu 31 XII  
**COMMERCIAL COMPANIES BY LEGAL STATUS IN 2015**  
As of 31 XII

WYSZCZEGÓLNIENIE SPECIFICATION	Ogółem Grand total	Spółki kapitałowe Companies			Spółki osobowe <sup>a</sup> Partnerships <sup>a</sup>		
		razem total	akcyjne joint stock	z ograniczoną odpowiedzialnością with limited liability	razem total	w tym of which	
						jawne unlimited	komandytowe limited
<b>WOJEWÓDZTWO ...</b>	<b>10290</b>	<b>9026</b>	<b>164</b>	<b>8862</b>	<b>1264</b>	<b>786</b>	<b>387</b>
<b>VOIVODSHIP</b>							
<b>Podregion gorzowski.....</b>	<b>4109</b>	<b>3642</b>	<b>38</b>	<b>3604</b>	<b>467</b>	<b>292</b>	<b>143</b>
<i>Subregion</i>							
<i>Powiaty:</i>							
<i>Powiats:</i>							
Gorzowski.....	584	520	5	515	64	43	21
Międzyrzecki.....	435	396	3	393	39	26	13
Słubicki.....	640	573	2	571	67	42	21
Strzelecko-drezdenecki....	235	200	-	200	35	25	8
Sulęciński.....	216	198	2	196	18	15	3
Miasto na prawach powiatu							
<i>City with powiat status</i>							
Gorzów Wlkp. ....	1999	1755	26	1729	244	141	77
<b>Podregion zielonogórski</b>	<b>6181</b>	<b>5384</b>	<b>126</b>	<b>5258</b>	<b>797</b>	<b>494</b>	<b>244</b>
<i>Subregion</i>							
<i>Powiaty:</i>							
<i>Powiats:</i>							
Krośnieński.....	290	245	1	244	45	34	7
Nowosolski.....	455	392	4	388	63	49	9
Świebodziński.....	447	391	23	368	56	39	15
Wschowski.....	203	168	1	167	35	27	7
Zielonogórski.....	469	390	5	385	79	48	29
Żagański.....	398	353	11	342	45	32	11
Żarski.....	689	628	11	617	61	45	15
Miasto na prawach powiatu							
<i>City with powiat status</i>							
Zielona Góra.....	3230	2817	70	2747	413	220	151

<sup>a</sup> W tym 55 spółek partnerskich i 36 spółek komandytowo-akcyjnych.

<sup>a</sup> Of which 55 professional partnerships and 36 limited joint-stock partnerships.

Województwo lubuskie w 2015 r.







Stan w dniu 31 XII

Lubuskie voivodship in 2015

As of 31 XII



**Podział administracyjny**  
Administrative division

-  granica państwa  
state border
-  granice powiatów  
powiat border
-  granice gmin  
gmina border
-  miasta na prawach powiatu  
cities with powiat status
-  powiat  
powiat
-  Żary  
siedziby gmin  
residences of gmina's authorities

**Podział według nomenklatury jednostek terytorialnych do celów statystycznych (NTS)**

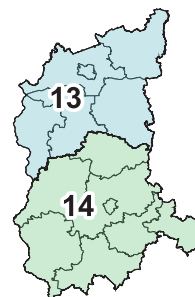
Division by nomenclature of territorial units for statistical purposes (NTS)

**Podregiony (NTS 3):**  
Subregions (NTS 3):

**13** gorzowski (5;1;29)

**14** zielonogórski (7;1;53)

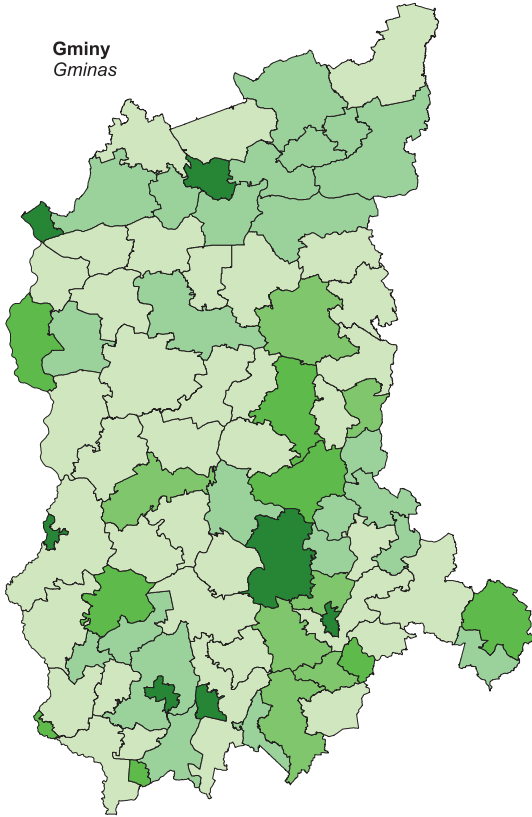
W nawiasach podano odpowiednio liczbę:  
powiatów, miast na prawach powiatu, gmin.  
In brackets is given respectively number of:  
powiats, cities with powiat status, gminas.



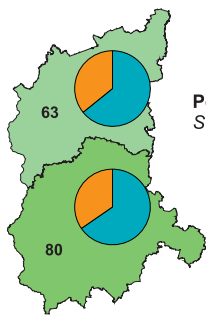
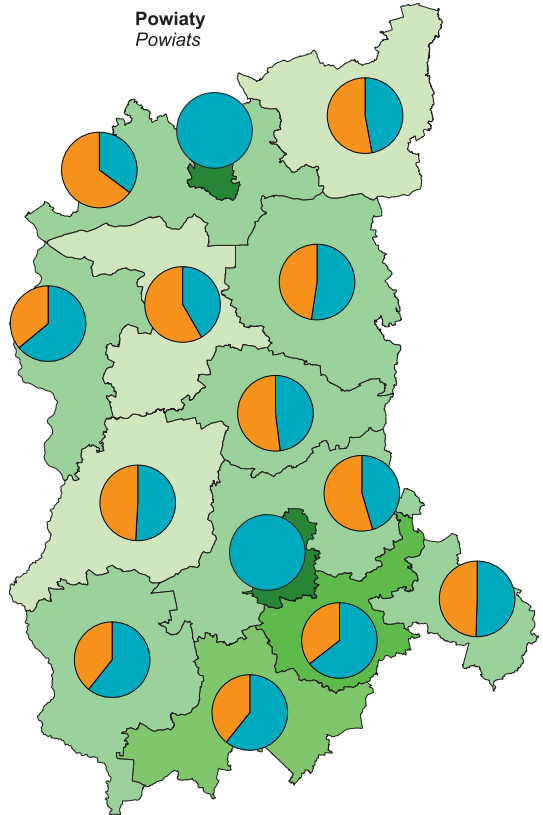
Ludność w 2015 r.

Stan w dniu 31 XII  
Population in 2015  
As of 31 XII

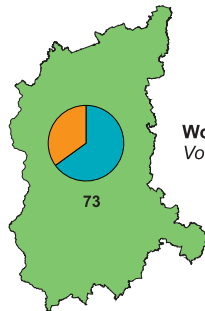
Gminy  
Gminas



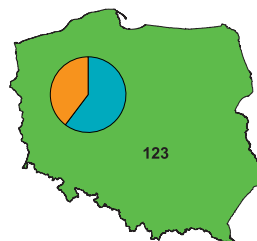
Powiaty  
Powiats



Podregiony  
Subregions



Województwo  
Voivodship



Polska  
Poland

Ludność na 1 km<sup>2</sup>  
Population per km<sup>2</sup>

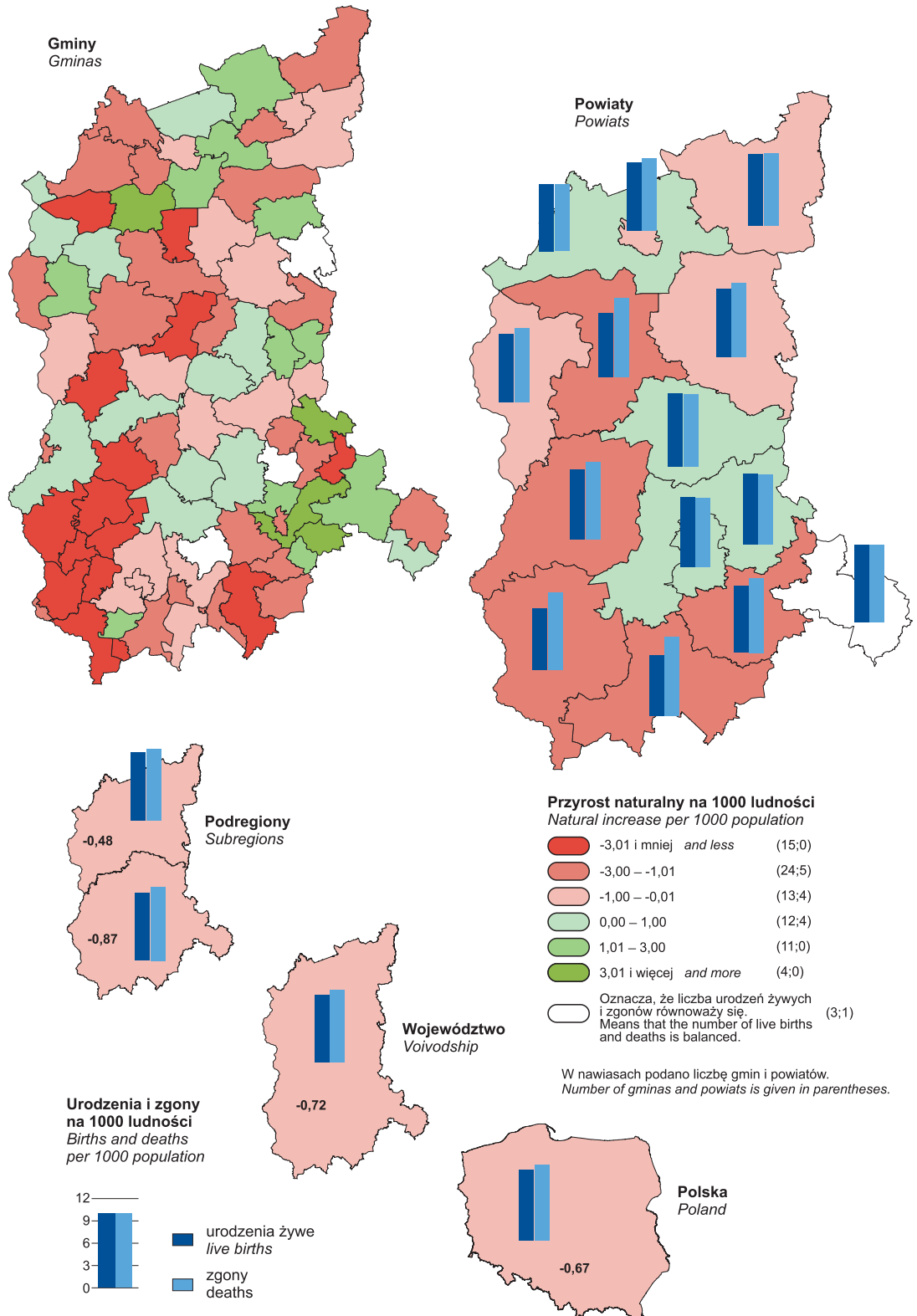
40 i mniej and less	(37;3)
41 - 70	(23;7)
71 - 100	(7;1)
101 - 200	(8;1)
201 i więcej and more	(7;2)

W nawiasach podano liczbę gmin i powiatów.  
Number of gminas and powiats is given in parentheses.

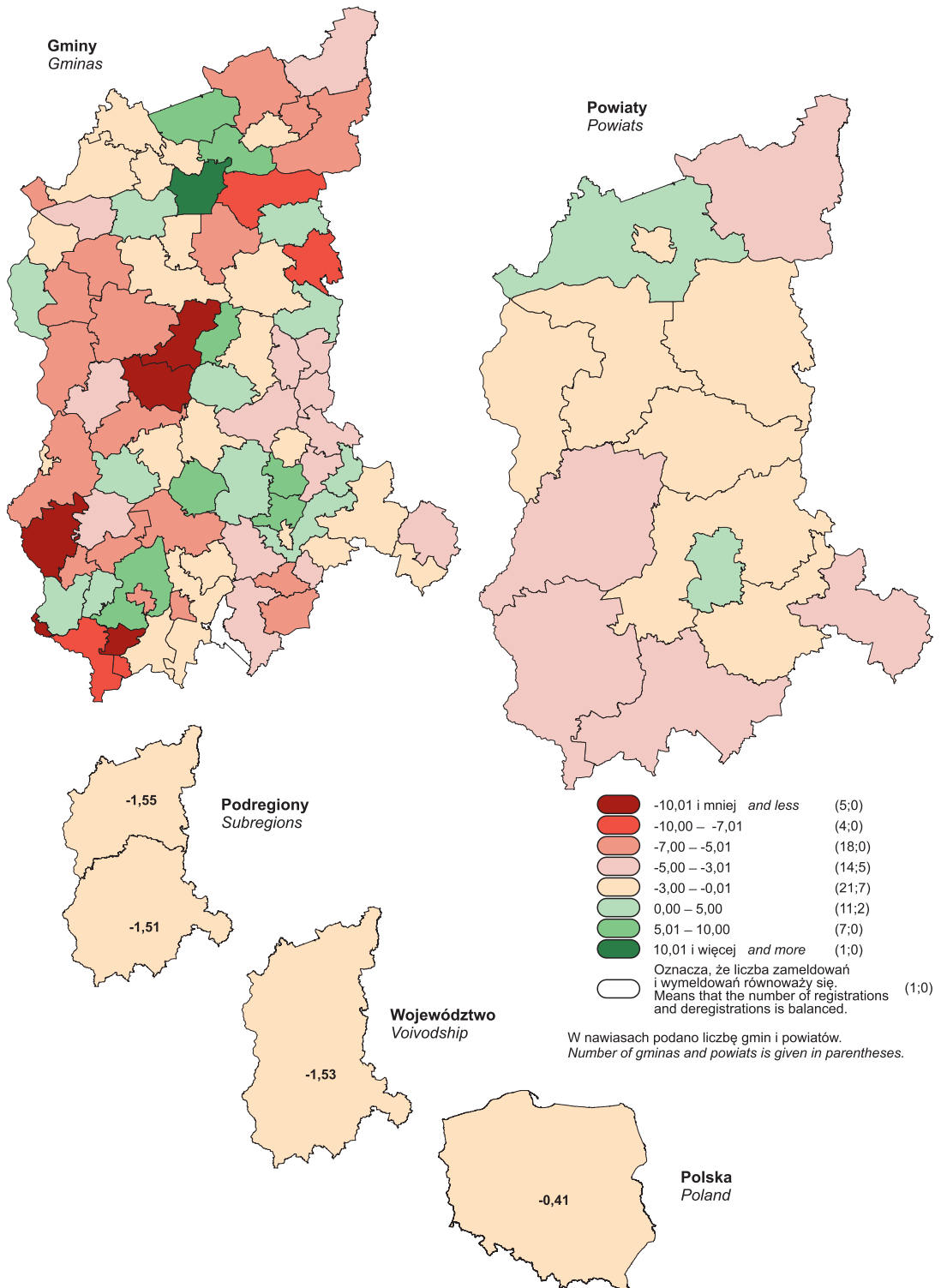
Ludność  
Population



Ruch naturalny ludności w 2015 r.  
Vital statistics in 2015



Saldo migracji wewnętrznych i zagranicznych na pobyt stały na 1000 ludności w 2015 r.  
Net internal and international migration for permanent residence per 1000 population in 2015



**Stopa bezrobocia rejestrowanego w 2015 r.**

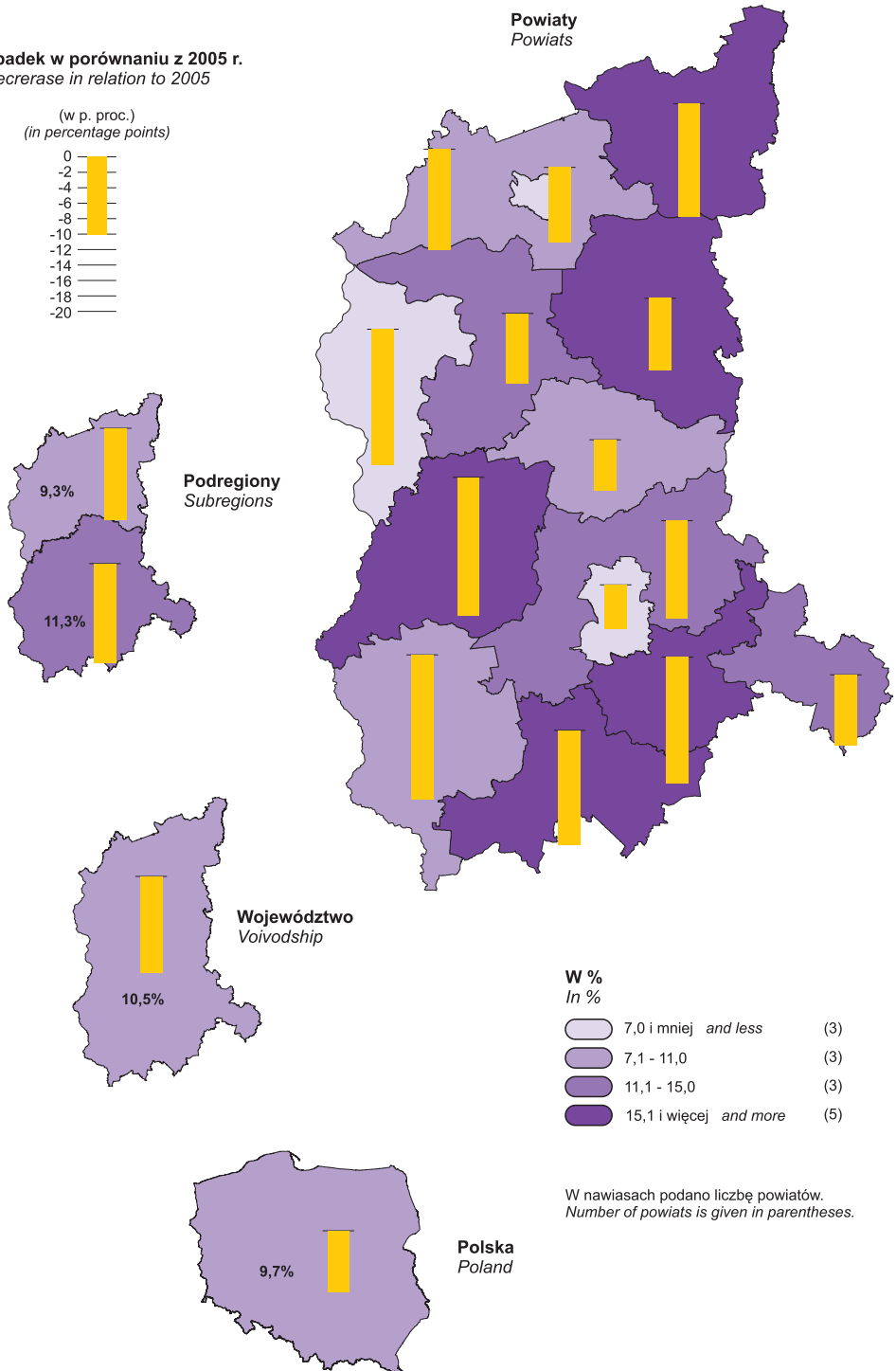
Stan w dniu 31 XII

*Registered unemployment rate in 2015*

*As of 31 XII*

**Spadek w porównaniu z 2005 r.**  
*Decrease in relation to 2005*

(w p. proc.)  
*(in percentage points)*



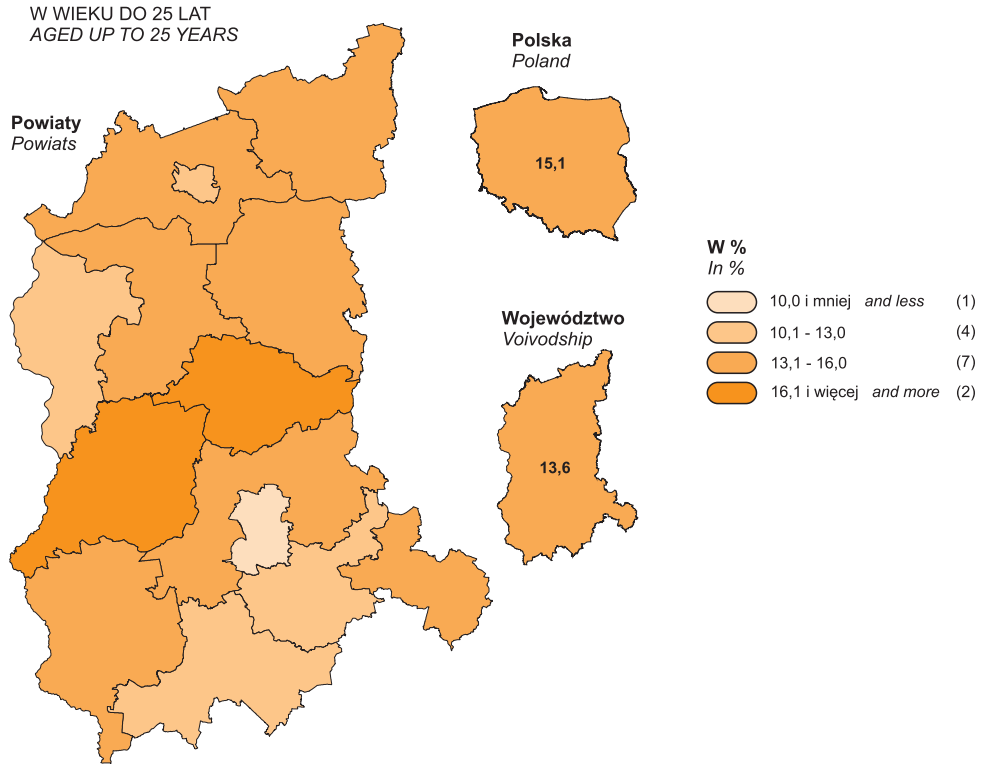


Wybrane kategorie bezrobotnych zarejestrowanych w % ogółem w 2015 r.

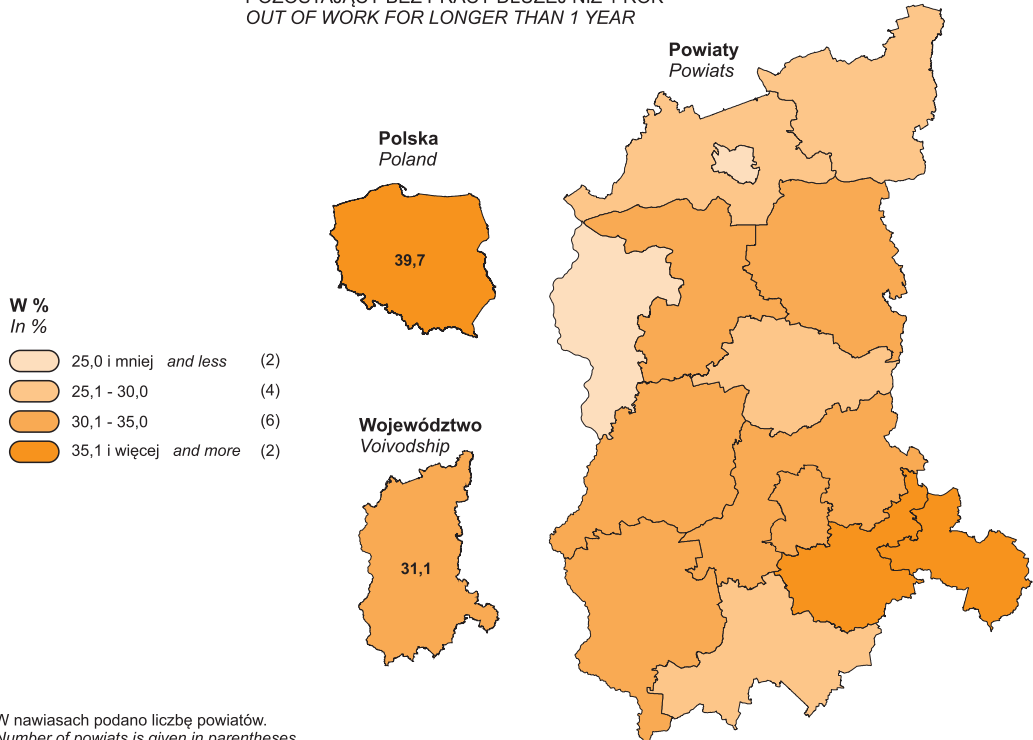
Stan w dniu 31 XII

Selected categories of unemployed persons in % of total in 2015

As of 31 XII

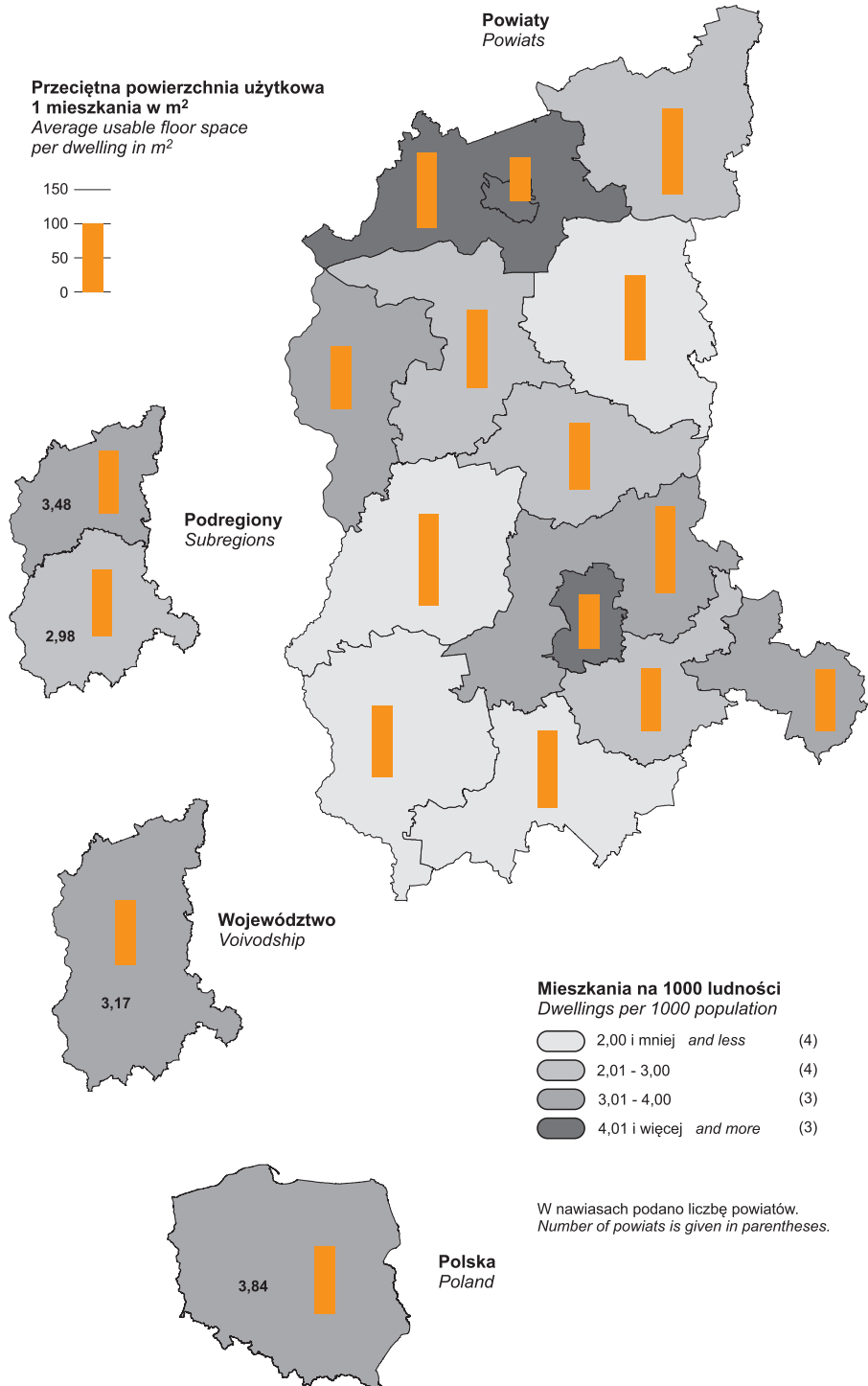


POZOSTAJĄCY BEZ PRACY DŁUŻEJ NIŻ 1 ROK  
OUT OF WORK FOR LONGER THAN 1 YEAR



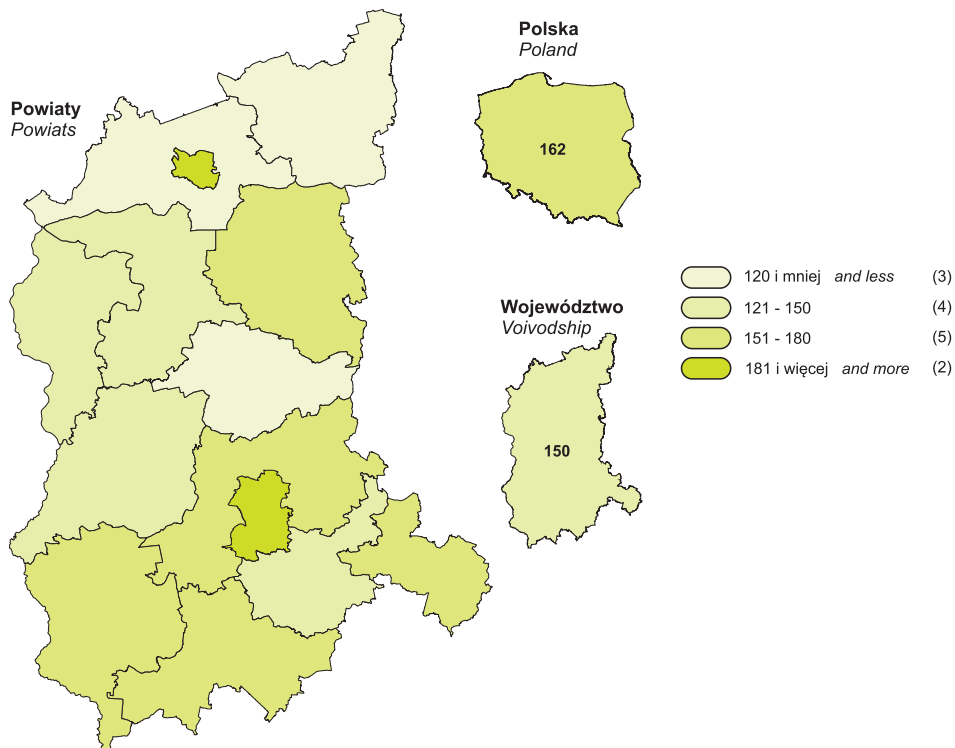
W nawiasach podano liczbę powiatów.  
Number of powiats is given in parentheses.

Mieszkania oddane do użytkowania w 2015 r.  
Dwellings completed in 2015

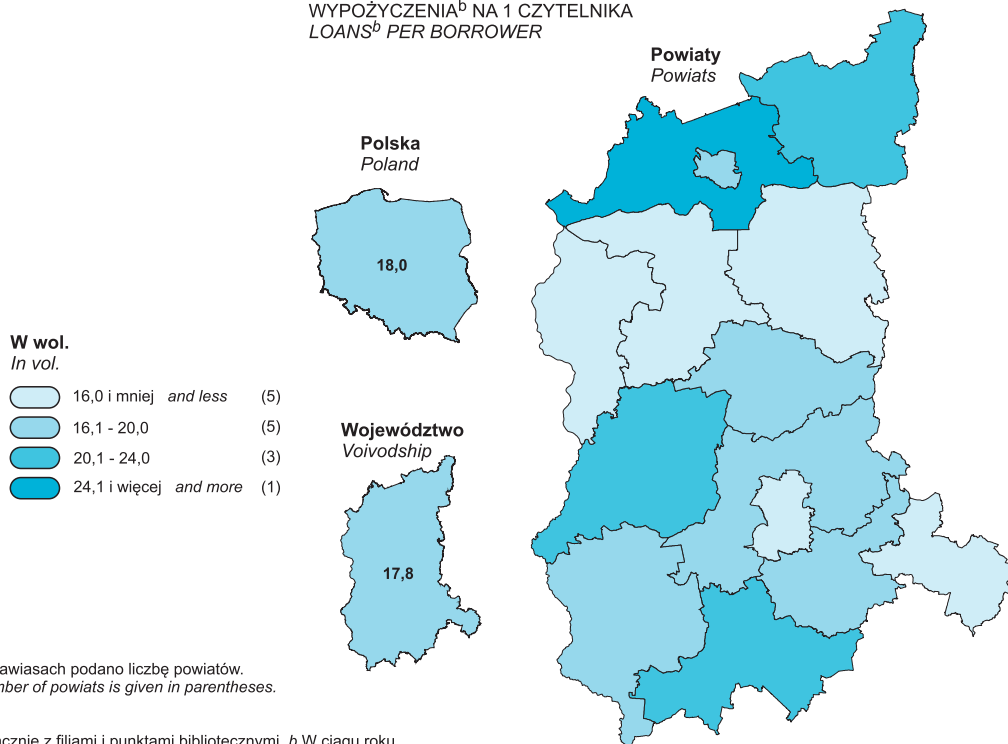


Biblioteki publiczne<sup>a</sup> w 2015 r.  
Public libraries<sup>a</sup> in 2015

CZYTELNICY<sup>b</sup> NA 1000 LUDNOŚCI  
BORROWERS<sup>b</sup> PER 1000 POPULATION



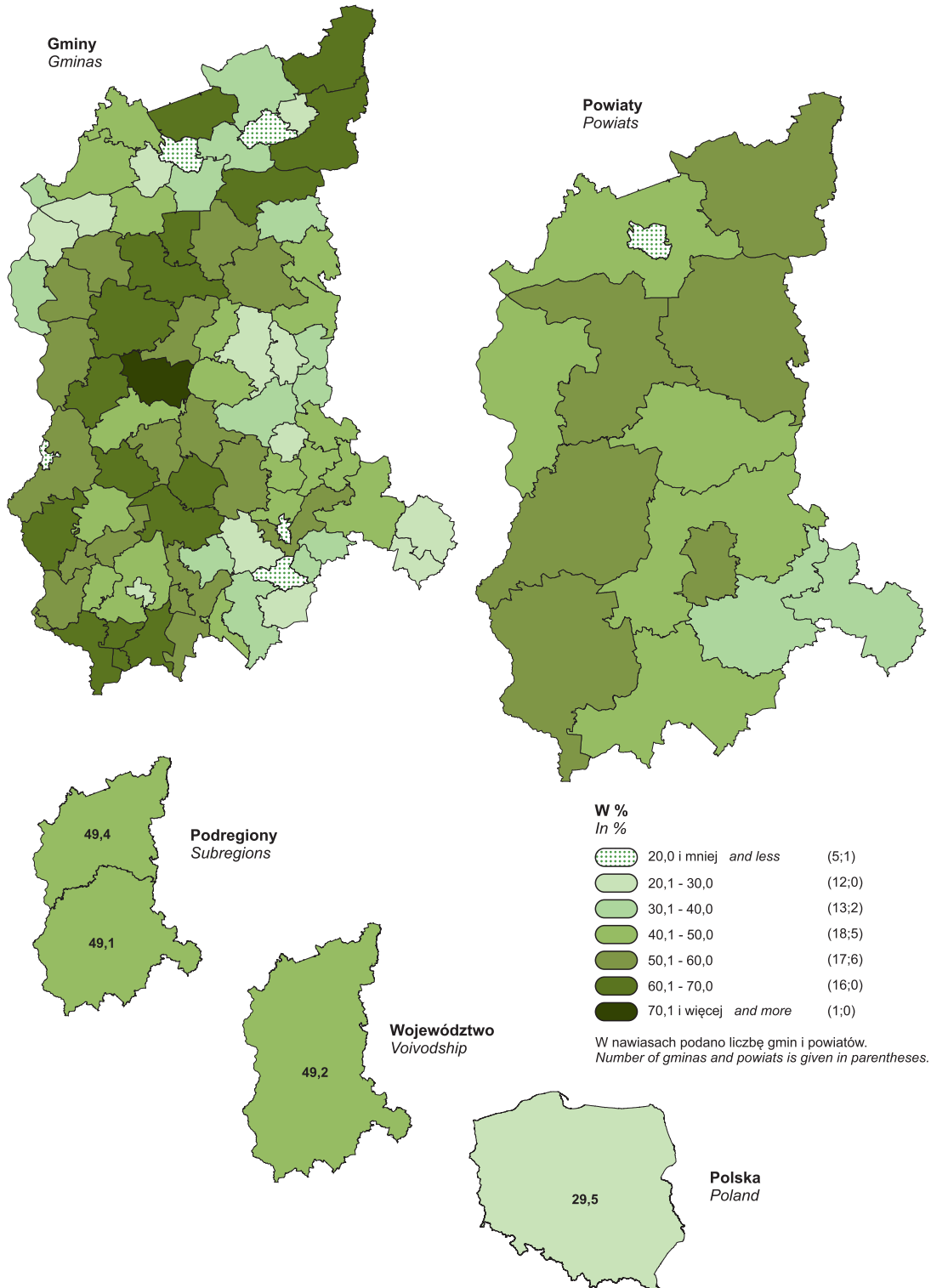
WYPOŻYCZENIA<sup>b</sup> NA 1 CZYTELNIKA  
LOANS<sup>b</sup> PER BORROWER



W nawiasach podano liczbę powiatów.  
Number of powiats is given in parentheses.

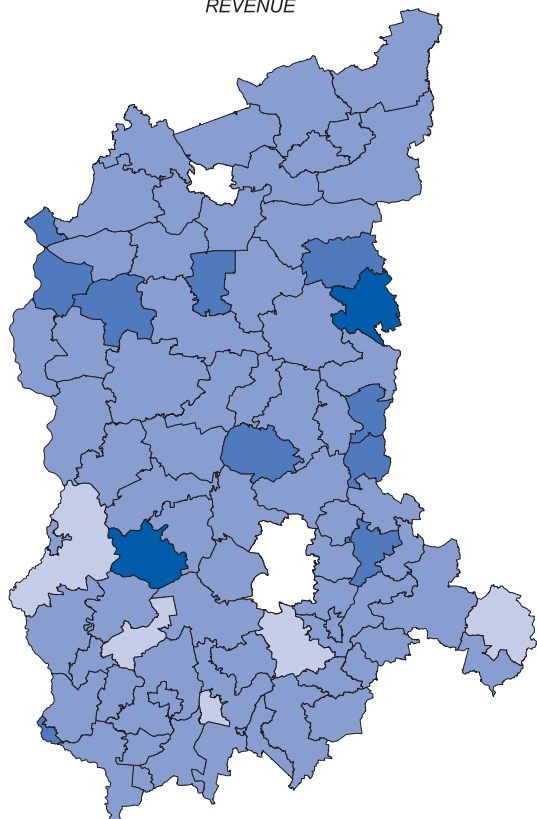
a Łącznie z filiami i punktami bibliotecznymi. b W ciągu roku.  
a Including branches and library service points. b During the year.

**Lesistość w 2015 r.**  
 Stan w dniu 31 XII  
*Forestry covers in 2015*  
*As of 31 XII*

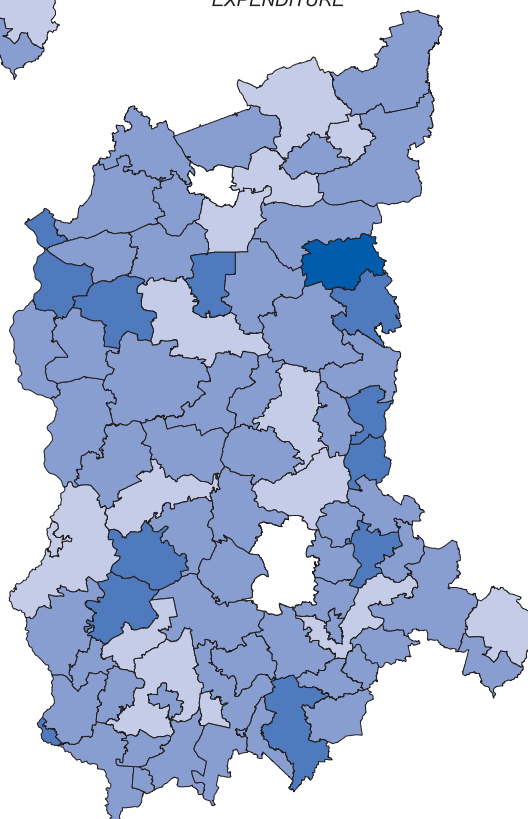


**Dochody i wydatki budżetów gmin<sup>a</sup> na 1 mieszkańca w 2015 r.**  
*Revenue and expenditure of budgets of gminas<sup>a</sup> per capita in 2015*





DOCHODY  
REVENUE



WYDATKI  
EXPENDITURE



**W zł**  
*In zł*

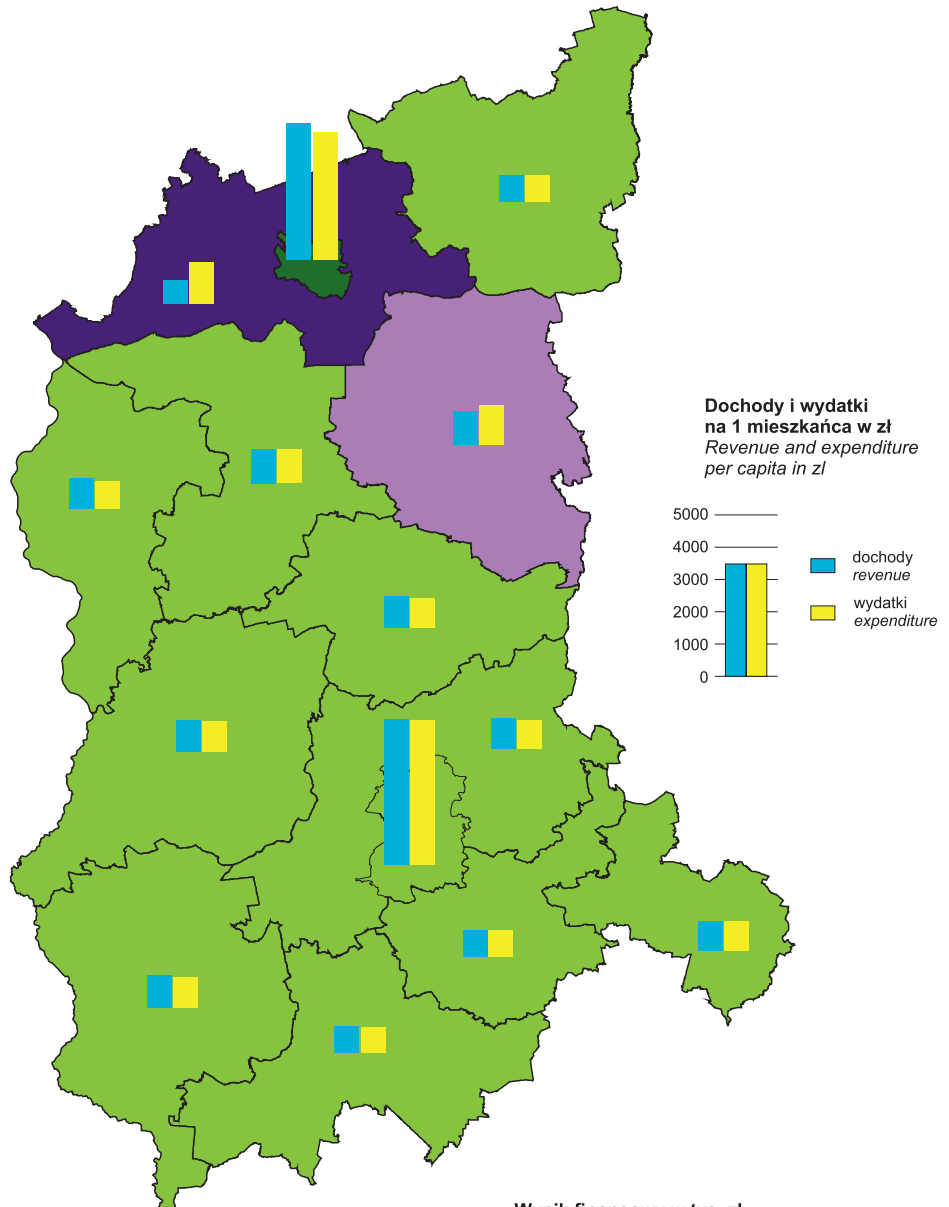
	3000,00 i mniej <i>and less</i>
	3000,01 - 4000,00
	4000,01 - 5000,00
	5000,01 i więcej <i>and more</i>

Dochody Revenue	Wydatki Expenditure
(5)	(12)
(63)	(57)
(10)	(12)
(2)	(1)

W nawiasach podano liczbę gmin.  
*Number of gminas is given in parentheses.*

<sup>a</sup> Z wyłączeniem miast na prawach powiatu.  
*a Excluding cities with powiat status.*

**Dochody, wydatki i wynik finansowy budżetów powiatów i miast na prawach powiatu w 2015 r.**  
*Revenue, expenditure and financial result of budgets of powiats and cities with powiat status in 2015*



**Wynik finansowy w tys. zł**  
*Financial result in thous. zł*

■ -15001 i mniej <i>and less</i>	(1)
■ -15000 – -1	(1)
■ 0 – 15000	(11)
■ 15001 i więcej <i>and more</i>	(1)

W nawiasach podano liczbę powiatów.  
*Number of powiats is given in parentheses.*

Podmioty gospodarki narodowej<sup>a</sup> w rejestrze REGON na 1000 ludności w 2015 r.

Stan w dniu 31 XII

Entities of the national economy<sup>a</sup> in the REGON register per 1000 population in 2015

As of 31 XII

