

POWIAT STRZELECKO-DREZDENECKI



POWIERZCHNIA I LUDNOŚĆ

Powiat strzelecko-drezdenecki usytuowany jest w najdalej na północ wysuniętej części województwa. Obszar o powierzchni 1248 km² zamieszkuje 49,8 tys. osób (5,0% populacji województwa). Ludność miejska (23,6 tys. osób) to głównie mieszkańcy dwóch dziesięciotysięcznych miast: Drezdenka i Strzelce Krajeńskich. Wskaźnik urbanizacji (47,4%) oraz gęstość zaludnienia (40 osób/km²) znacznie odchylają się od średniej wojewódzkiej (odpowiednio: 63,6% i 72 osoby/km²).

W latach 2005-2009 w wyniku ujemnego salda migracji wewnętrznych (więcej osób wyjeżdżało z powiatu niż do niego przyjeżdżało) stan populacji zmniejszył się o ok. 1%. Wszystkie gminy, z wyjątkiem Strzelce Krajeńskich (wzrost o 0,5%), odnotowały niewielki spadek liczby ludności.

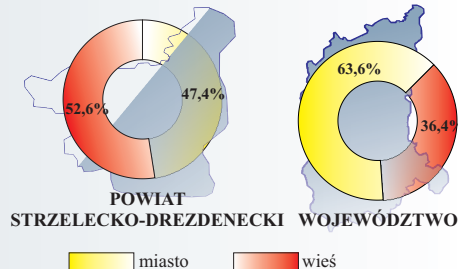
Powierzchnia i ludność

Stan w dniu 31 XII

WYSZCZEGÓLNIENIE	Powierzchnia w km ²	Ludność			Kobiety na 100 mężczyzn	
		ogółem	w tym kobiety	na km ²		
Powiat strzelecko-drezdenecki	2005	1248	50262	25592	40	104
	2009	1248	49789	25345	40	104
Gminy miejsko-wiejskie:						
Dobiegniew	2005	351	6986	3531	20	102
	2009	351	6807	3414	19	101
w tym miasto	2005	6	3186	1653	560	108
	2009	6	3172	1642	557	107
Drezdenko	2005	400	17223	8798	43	104
	2009	400	17076	8729	43	105
w tym miasto	2005	11	10347	5341	963	107
	2009	11	10265	5330	958	108
Strzelce Krajeńskie	2005	318	17396	8901	55	105
	2009	319	17358	8913	54	106
w tym miasto	2005	5	10129	5307	2050	110
	2009	5	10175	5347	2060	111
Gminy wiejskie:						
Stare Kurowo	2005	78	4175	2116	54	103
	2009	78	4100	2059	53	101
Zwierzyn	2005	101	4482	2246	44	100
	2009	100	4448	2230	44	101

W 2009 r. powiat zamieszkiwało 25,3 tys. kobiet, które przedstawiały 51% populacji. W mieście Strzelce Krajeńskie liczebność kobiet była najwyższa, tu wskaźnik feminizacji wyniósł 111, wobec 104 średnio w powiecie (106 w województwie). W gminach wiejskich notowano względną równowagę płci: na 100 mężczyzn przypadało 101 kobiet.

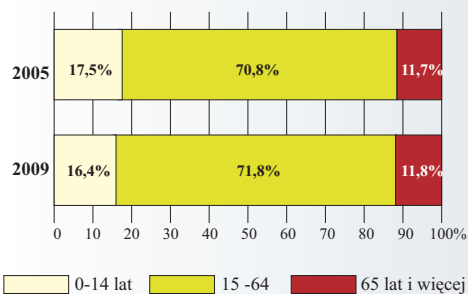
Wskaźnik urbanizacji w 2009 r.



Zmiana w strukturze wieku ludności nastąpiła przede wszystkim w grupie osób młodych (8,2 tys. w 2009 r.): spadek populacji o 7,1% w porównaniu do 2005 r. Udział osób w wieku 0-14 lat w ludności ogółem zmniejszył się o 1,1 pkt. proc. i wyniósł 16,4%. Natomiast liczba i udział

osób starszych powyżej 65 lat (odpowiednio: 5,9 tys. osób i 11,8%) utrzymuje się na relatywnie stałym poziomie. Mimo spadku odsetka osób młodych, populacja powiatu jest nadal nieco młodsza od średniej wojewódzkiej (w województwie udział osób w wieku 0-14 lat wyniósł 15,5%, a osób powyżej 65 lat – 11,8%). W 2009 r. wiek środkowy mieszkańców wyniósł 36,9 lat (w województwie – 37,1 lat).

Ludność według biologicznych grup wieku



W 2009 r. w wieku produkcyjnym było 32,2 tys. osób, tj. 64,7% ludności ogółem. Zasób ludności w wieku zdolności produkcyjnej pozostał na poziomie zbliżonym do 2005 r. Natomiast do 10,2 tys. osób (20,5 % populacji) zmniejszyła się liczba ludności w wieku przedprodukcyjnym. Spadek udziału ludności w tej grupie w nadchodzących latach będzie implikował zmniejszanie się potencjału ekonomicznego powiatu. Udział ludności w wieku poprodukcyjnym wzrósł (o 1,3 pkt. proc.) do 14,8%.

Ludność według ekonomicznych grup wieku

WYSZCZEGÓLNIENIE		Ludność w % ogółu ludności w wieku			Ludność w wieku nieprodukcyjnym na 100 osób w wieku produkcyjnym
		przedprodukcyjnym	produkcyjnym	poprodukcyjnym	
Powiat strzelecko-drezdenecki	2005	22,2	64,2	13,5	56
	2009	20,5	64,7	14,8	54
Gminy miejsko-wiejskie:					
Dobiegniew	2005	22,0	63,3	14,7	58
	2009	18,8	64,4	16,9	55
w tym miasto	2005	19,7	65,7	14,6	52
	2009	17,1	65,8	17,1	52
Drezdenko	2005	22,1	63,6	14,2	57
	2009	20,5	64,3	15,2	56
w tym miasto	2005	20,5	65,1	14,4	54
	2009	19,1	65,0	15,9	54
Strzelce Krajeńskie	2005	21,5	66,1	12,4	51
	2009	20,4	65,8	13,9	52
w tym miasto	2005	20,5	68,2	11,3	47
	2009	19,9	66,9	13,2	50
Gminy wiejskie:					
Stare Kurowo	2005	23,8	62,3	13,9	60
	2009	21,5	64,0	14,5	56
Zwierzyn	2005	24,3	62,5	13,2	60
	2009	22,3	63,7	14,0	57

Gminy wiejskie: Stare Kurowo i Zwierzyn cechuje wyższy od średniej powiatowej udział ludności młodszej (odpowiednio: 21,5% i 22,3%). W gminie miejskiej Dobiegniew natomiast szybciej postępują procesy starzenia się mieszkańców, odsetek ludności w wieku przedprodukcyjnym i poprodukcyjnym zrównał się i wyniósł 17,1%.

Ruch naturalny ludności

WYSZCZEGÓLNIENIE		Małżeństwa	Urodzenia żywe	Zgony	Przyrost naturalny
Powiat strzelecko-drezdenecki	2005	5,06	10,60	10,01	0,59
	2009	6,18	11,73	9,59	2,14
Gminy miejsko-wiejskie:					
Dobiegniew	2005	3,36	10,64	11,62	-0,98
	2009	5,31	10,90	11,90	-1,00
w tym miasto	2005	2,47	8,63	13,56	-4,93
	2009	4,98	10,89	12,13	-1,24
Drezdenko	2005	6,40	10,75	10,86	-0,11
	2009	7,07	10,80	9,88	0,92
w tym miasto	2005	6,07	9,48	10,15	-0,66
	2009	6,60	11,29	9,38	1,91
Strzelce Krajeńskie	2005	4,89	9,96	8,48	1,48
	2009	5,21	12,36	8,59	3,78
w tym miasto	2005	4,70	9,59	7,83	1,76
	2009	6,09	11,89	8,06	3,83
Gminy wiejskie:					
Stare Kurowo	2005	3,80	10,67	8,54	2,13
	2009	6,26	13,01	8,67	4,34
Zwierzyn	2005	4,43	12,40	11,52	0,89
	2009	7,81	12,95	9,60	3,35

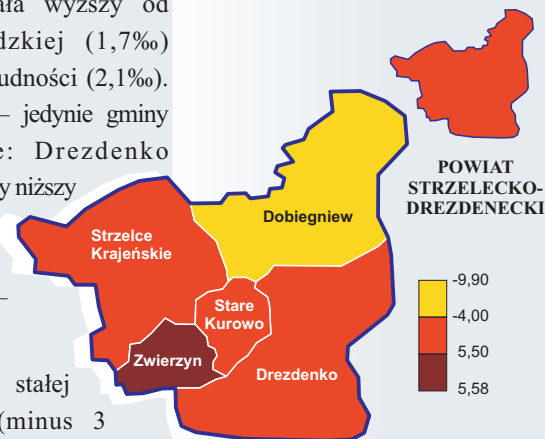
Na 100 osób w wieku produkcyjnym (18-59/64 lata) przypadają 54 osoby w wieku nieprodukcyjnym (w 2005 r. – 56 osób), w tym 23 osoby w wieku poprodukcyjnym (współczynnik obciążenia osobami starszymi).

W 2009 r. współczynniki ruchu naturalnego ludności (małżeństwa, urodzenia, zgony, przyrost naturalny) były korzystniejsze w porównaniu do 2005 r.

Wyższa od zgonów stopa urodzeń implikowała wyższy od średniej wojewódzkiej (1,7‰) przyrost naturalny ludności (2,1‰). Na poziomie gmin – jedynie gminy miejsko-wiejskie: Drezdenko i Dobiegniew notowały niższy od powiatowego przyrost naturalny, przy czym ta druga – ujemny (minus 1‰).

Saldo migracji stałej było negatywne (minus 3

Saldo migracji na pobyt stały na 1000 ludności w 2009 r.



osoby na 1000 ludności). Napływ ludności w celach osiedleńczych odnotowała gmina Zwierzyn (niemal 6 osób na 1000 ludności).

Wybrane wskaźniki w relacji do średniej wojewódzkiej w 2009 r.



ŚRODOWISKO I EKOLOGIA

W końcu 2009 r. grunty leśne powiatu strzelecko-drezdeneckiego zajmowały obszar 63846,3 ha stanowiąc 9,1% powierzchni gruntów leśnych województwa. Lasy z powierzchnią 61951,0 ha porastały 49,6% powierzchni powiatu.



Największym udziałem lasów w powierzchni powiatu charakteryzowały się gminy Drezdenko (20,8%) i Dobiegniew (16,8%), a najmniejszym gminy Zwierzyn (1,0%) i Stare Kurowo (1,6%). Najwyższy wskaźnik lesistości odnotowano w gminach Drezdenko (64,9%) i Dobiegniew (59,6%), a najniższy w gminie Zwierzyn (12,0%).

W 2009 r. powierzchnia obszarów prawnie chronionej przyrody na terenie powiatu strzelecko-drezdeneckiego wynosiła 90704,9 ha, co stanowiło 6,5% powierzchni geograficznej województwa i 72,7% powierzchni geograficznej powiatu.

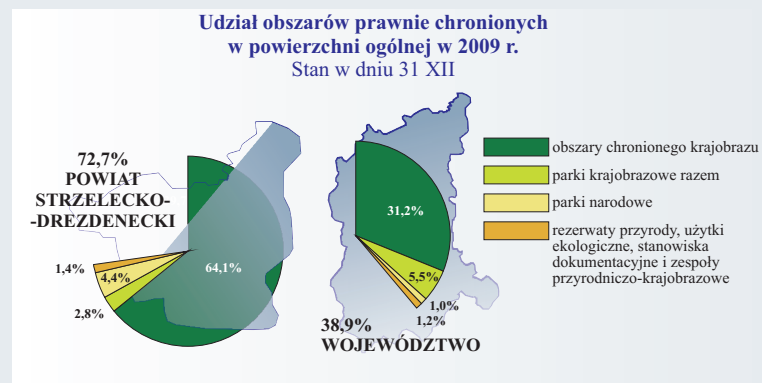
Największym udziałem obszarów prawnie chronionej przyrody w ogólnej powierzchni powiatu cechowały się gminy Dobiegniew (27,8%) i Drezdenko (23,8%), a najmniejszym gmina Stare Kurowo (5,4%).

Powierzchnia o szczególnych walorach przyrodniczych prawnie chroniona
Stan w dniu 31 XII

WYSZCZEGÓLNIENIE	Ogółem	W tym			
		rezerwy przyrody	obszary chronionego krajobrazu	użytki ekologiczne	
		w ha			
Powiat strzelecko-drezdenecki	2005	90860,6	327,1	79977,7	285,5
	2009	90704,9	360,9	79967,1	163,8
Gminy miejsko-wiejskie:					
Dobiegniew	2005	34682,2	18,2	29086,0	9,2
	2009	34648,8	18,2	29052,6	9,2
Drezdenko	2005	29782,2	279,7	28196,3	122,2
	2009	29660,5	302,3	28173,7	0,5
Strzelce Krajeńskie	2005	12088,4	29,2	8513,4	28,3
	2009	12106,8	40,4	8577,8	28,3
Gminy wiejskie:					
Stare Kurowo	2005	6738,0	-	6738,0	-
	2009	6738,0	-	6738,0	-
Zwierzyn	2005	7569,8	-	7444,0	125,8
	2009	7550,8	-	7425,0	125,8

W porównaniu do 2005 r. odnotowano spadek powierzchni obszarów prawnie chronionej przyrody w powiecie o 0,2%. W gminie Strzelce Krajeńskie wystąpił wzrost powierzchni obszarów prawnie chronionej przyrody (o 0,2%), spadek miał miejsce w trzech gminach (najgłębszy w gminie Drezdenko o 0,4%), natomiast powierzchnia obszarów prawnie chronionej przyrody w gminie Stare Kurowo nie uległa zmianie.

Spośród 70 pomników przyrody występujących w powiecie strzelecko-drezdeneckim, najczęściej zlokalizowanych jest w gminach: Drezdenko – 36 oraz Dobiegniew – 19.



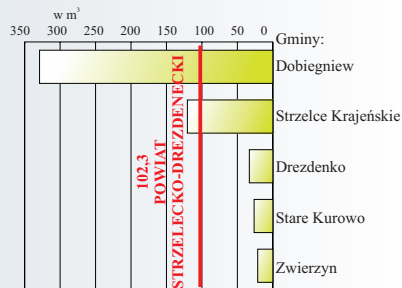
Strzelecko-drezdenecki jest piątym powiatem w województwie pod względem zużycia wody. W 2009 r. zużycie wody na potrzeby gospodarki narodowej i gospodarstw domowych w przeliczeniu na 1 mieszkańca wyniosło 102,3 m³, tj. o 13,8 m³ więcej niż średnio w województwie.

Najwięcej – 70,7% zużytej wody – wykorzystano w rolnictwie i leśnictwie, 26,8% w gospodarstwach domowych, a 0,7% w przemyśle.



W gminach o największym zużyciu wody w przeliczeniu na 1 mieszkańca, najczęściej wody wykorzystano na potrzeby rolnictwa i leśnictwa (na obszarze wiejskim gminy Dobiegniew – 95,2% ogółu zużytej wody).

Zużycie wody na potrzeby gospodarki narodowej i gospodarstw domowych na 1 mieszkańca w 2009 r.



Wielkość zużycia wody w gminach Zwierzyn, Drezdenko i Stare Kurowo jest zdeterminowana zużyciem wody w gospodarstwach domowych. W 2009 r. na gospodarstwa domowe przypadło odpowiednio 96,4%, 89,4% i 86,2% zużytej

wody.

Ścieki przemysłowe i komunalne oraz ludność korzystająca z oczyszczalni ścieków

WYSZCZEGÓLNIENIE	Ścieki	Oczyszczane				
		razem	mechanicznie	chemicznie i biologicznie	z podwyższonym usuwaniem biogenów	
		w dam ³		w % ogółem		
Powiat strzelecko-drezdenecki	2005	974	933	0,8	53,6	41,4
	2009	967	942	0,2	59,4	37,9
Gminy miejsko-wiejskie:						
Dobiegniew	2005	114	108	-	94,5	-
	2009	139	138	-	99,5	-
Drezdenko	2005	390	356	-	91,3	-
	2009	404	380	-	94,1	-
Strzelce Krajeńskie	2005	439	438	-	8,0	91,8
	2009	389	389	-	5,9	94,1
Gminy wiejskie:						
Stare Kurowo	2005	31	31	25,8	74,2	-
	2009	35	35	5,7	94,3	-

(dok.)

WYSZCZEGÓLNIENIE		Nieoczyszczane		Ludność korzystająca z oczyszczalni ścieków w % ludności ogółem
		razem	w tym odprowadzone siecią kanalizacyjną	
		w dam ³		
Powiat strzelecko-drezdenecki	2005	41	41	52,8
	2009	25	25	59,5
Gminy miejsko-wiejskie:				
Dobiegniew	2005	6	6	54,9
	2009	1	1	71,1
Drezdenko	2005	34	34	55,7
	2009	24	24	59,2
Strzelce Krajeńskie	2005	1	1	65,6
	2009	-	-	72,4
Gminy wiejskie:				
Stare Kurowo	2005	-	-	40,7
	2009	-	-	51,2

W 2009 r. odprowadzono do wód lub do ziemi 966,5 dam³ ścieków przemysłowych i komunalnych. W porównaniu do 2005 r. nastąpił spadek o 0,8% ilości ścieków odprowadzonych. Najwięcej ścieków odprowadzono w gminie Drezdenko (41,8% ogółu), natomiast najmniej na terenie wiejskim gminy Drezdenko (2,0% wartości ogółem). Oczyszczaniu poddano 97,5% ścieków, głównie biologicznemu (60,6% ogółu oczyszczonych ścieków) oraz z podwyższonym usuwaniem biogenów (38,9%).

W powiecie strzelecko-drezdeneckim 100,0% ścieków nieoczyszczanych, tj. 24,5 dam³ odprowadzono siecią kanalizacyjną.

Ludność korzystająca z oczyszczalni ścieków stanowiła 59,5% ogółu mieszkańców powiatu, (w 2005 r. 52,8%). Udział ludności korzystającej z oczyszczalni ścieków w ogóle ludności stawia powiat strzelecko-drezdenecki na 7 lokacie w województwie.



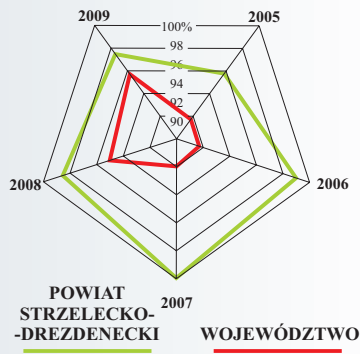
Najwyższym odsetkiem ludności korzystającej z oczyszczalni ścieków legitymowały się miasta: Drezdenko (97,4%), Strzelce Krajeńskie (95,7%) i Dobiegniew (93,9%), a najniższym obszar wiejski gminy Drezdenko (2,2%).

Emisja zanieczyszczeń pyłowych i gazowych z zakładów szczególnie uciążliwych wyniosła w 2009 r. w powiecie strzelecko-drezdeneckim 269 ton (bez dwutlenku węgla) i stanowiła 1,0% emisji województwa. Od 2005 r. zwiększyła się o 15,0%. W przeliczeniu na 1 km² powierzchni było to 0,2 tony (o 1,8 tony na km² mniej niż średnio w województwie).

Blisko 82% całkowitej emisji przypadało na zanieczyszczenia gazowe, wśród których 10,5% stanowił dwutlenek siarki. Urządzenia do redukcji zanieczyszczeń powietrza zatrzymały 98,6% wytworzonych zanieczyszczeń pyłowych.

Emisja pyłowych zanieczyszczeń powietrza w 2009 r. ukształtowała się na poziomie 49 ton (3,5% emisji pyłów w województwie).

Ścieki przemysłowe i komunalne oczyszczane w % ścieków wymagających oczyszczenia



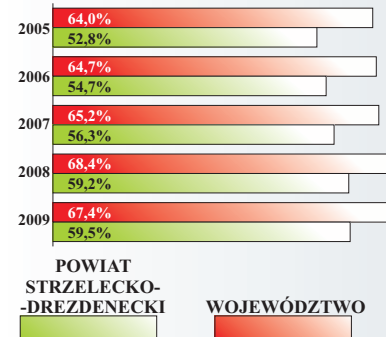
Oznacza to emisję 3,9 ton pyłów na 100 km² powierzchni, tj. o 6,0 ton na 100 km² mniej niż przeciętnie w Lubuskiem.

W 2009 r. emisja gazów wyniosła (łącznie z CO₂) 15425 ton, tj. 0,8% emisji zanieczyszczeń gazowych w województwie. W przeliczeniu

na 1 km² powierzchni było to 12,4 tony (o 127,2 tony na km² mniej niż średnio w województwie).

W powiecie strzelecko-drezdeneckim wielkość emisji gazowych zanieczyszczeń powietrza (łącznie z dwutlenkiem węgla) z zakładów szczególnie uciążliwych dla środowiska była na jedenastym miejscu w województwie (przed powiatami: słubickim, sulęcińskim i wschowskim).

Ludność korzystająca z oczyszczalni ścieków w % ogólnej liczby ludności



W ciągu 2009 r. w powiecie strzelecko-drezdeneckim wytworzono 31,4 tys. ton odpadów (z wyłączeniem komunalnych), z których 66,2% poddano odzyskowi, a 33,8% unieszkodliwiono. W przeliczeniu na 1 km² powierzchni wytworzono 25,2 tony odpadów (wyłączając odpady komunalne), tj. o 27,0 ton na km² mniej niż przeciętnie w województwie.

Emisja zanieczyszczeń gazowych (łącznie z dwutlenkiem węgla)



Od 2005 r. ilość wytworzonych odpadów (z wyłączeniem komunalnych) zwiększyła się o 14,1 tys. ton, tj. o 81,5%. Spośród wytworzonych w 2005 r. odpadów 55,5% poddano odzyskowi, a 44,5% unieszkodliwiono.



W 2009 r. w powiecie strzelecko-drezdeneckim zebrano 10119 ton zmieszanych odpadów komunalnych, tj. 8,1 tony w przeliczeniu na km² i 203 kg w przeliczeniu na 1 mieszkańca.

Nakłady na środki trwałe służące ochronie środowiska i gospodarce wodnej (ceny bieżące)

WYSZCZEGÓLNIENIE		Ochrona środowiska	Gospodarka wodna
		w tys. zł	
Powiat strzelecko-drezdenecki	2005	5728,1	1244,0
	2009	4833,8	2130,6
Gminy miejsko-wiejskie:			
Dobiegniew	2005	2149,2	327,0
	2009	1531,9	5,8
w tym miasto	2009	5,9	5,8
Drezdenko	2005	3116,2	821,2
	2009	2879,5	752,3
w tym miasto	2005	3009,0	240,3
	2009	2877,5	448,3
Strzelce Krajeńskie	2005	397,1	2,6
	2009	419,4	1370,5
w tym miasto	2005	151,4	-
	2009	419,4	54,0
Gminy wiejskie:			
Stare Kurowo	2005	65,6	4,2
	2009	3,0	2,0
Zwierzyn	2005	-	89,0

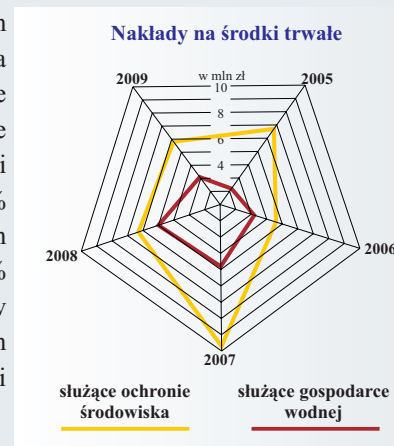
W 2009 r. na środki trwałe służące ochronie środowiska wydano 4,8 mln zł, tj. 97 zł w przeliczeniu na mieszkańca. Najwięcej – 97,3% poniesionych nakładów – przeznaczono na gospodarkę ściekową i ochronę wód, 2,5% – na ochronę powietrza atmosferycznego i klimatu, a pozostałe 0,2% – na zmniejszenie hałasu i wibracji.

Największe inwestycje na ochronę środowiska zrealizowano w Drezdenku, w którym wydano 59,5% ogółu środków na ochronę środowiska w powiecie, co w przeliczeniu na 1 mieszkańca dało wartość 167 zł.

Nakłady na środki trwałe służące gospodarce wodnej wyniosły łącznie 2,1 mln zł, a w przeliczeniu na mieszkańca powiatu 43 zł. Najwięcej – 64,3% ogółu nakładów w powiecie – zrealizowano w gminie Strzelce Krajeńskie.

Środki finansowe przeznaczono na ujęcia i doprowadzenia wody – 84,9% nakładów na środki trwałe służące gospodarce wodnej oraz budowę i modernizację stacji uzdatniania wody – 15,1%.

Podstawowym źródłem finansowania nakładów na środki trwałe służące ochronie środowiska i gospodarce wodnej były kredyty i pożyczki krajowe (stanowiące 62,1% ogółu zainwestowanych środków). Dalsze 22,9% pochodziło ze środków własnych, 8,1% - z innych źródeł, a 6,9% stanowiły środki z budżetu gminy.



**RYNEK PRACY**

W końcu 2009 r. w powiecie strzelecko-drezdeneckim było 8,0 tys. pracujących, tj. 3,8% ogółu pracujących w Lubuskim oraz 4,6 tys. zarejestrowanych bezrobotnych, co stanowi 7,5% ogółu bezrobotnych w województwie.

Pracujący w gospodarce narodowej

Stan w dniu 31 XII

WYSZCZEGÓLNIENIE		Ogółem	W tym kobiety	Na 1000 ludności w wieku produkcyjnym
Powiat strzelecko-drezdenecki	2005	8003	3698	248
	2009	8049	3581	250
Gminy miejsko-wiejskie:				
Dobiegniew	2005	781	392	177
	2009	850	414	194
w tym miasto	2005	624	337	298
	2009	720	356	345
Drezdenko	2005	3165	1440	289
	2009	3247	1505	296
w tym miasto	2005	2263	1086	336
	2009	2393	1201	359
Strzelce Krajeńskie	2005	3163	1561	275
	2009	3007	1324	263
w tym miasto	2005	2961	1464	429
	2009	2780	1234	409
Gminy wiejskie:				
Stare Kurowo	2005	458	153	176
	2009	553	183	211
Zwierzyn	2005	436	152	156
	2009	392	155	138

W relacji do 2005 r. liczba pracujących wzrosła o 0,6%, natomiast liczba zarejestrowanych bezrobotnych spadła o 24,4%.

Bezrobotni zarejestrowani

Stan w dniu 31 XII

WYSZCZEGÓLNIENIE		Ogółem	W tym kobiety	Na 1000 ludności w wieku produkcyjnym
Powiat strzelecko-drezdenecki	2005	6 042	3 068	187
	2009	4 570	2 305	142
Gminy miejsko-wiejskie:				
Dobiegniew	2005	1 046	532	236
	2009	763	381	174
Drezdenko	2005	2 030	1 037	185
	2009	1 533	761	140
Strzelce Krajeńskie	2005	2 031	1 023	177
	2009	1 616	837	142
Gminy wiejskie:				
Stare Kurowo	2005	445	239	171
	2009	324	166	123
Zwierzyn	2005	490	237	175
	2009	334	160	118

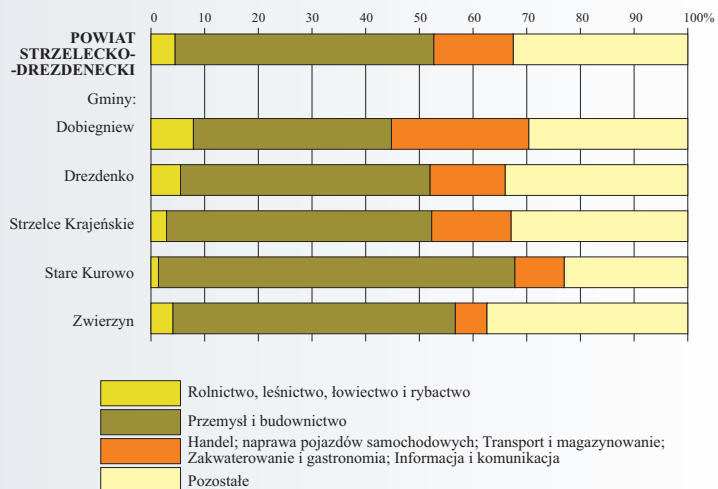
W powiecie strzelecko-drezdeneckim blisko 3,7 tys. osób pracuje w przemyśle, co stanowi 4,9% ogółu pracujących w lubuskich przedsiębiorstwach przemysłowych i 45,4% pracujących w powiecie. Największy udział pracujących w przemyśle notuje się w gminach wiejskich: Stare Kurowo i Zwierzyn, a najmniejszy w gminie Dobiegniew.

Sektor usługowy koncentruje 47,3% pracujących w powiecie strzelecko-drezdeneckim, w tym 12,2% przypada na edukację, 9,9% – na handel; naprawę pojazdów samochodowych, 7,2% – na administrację publiczną i obronę narodową; obowiązkowe zabezpieczenia społeczne. Dalsze 6,8% pracujących wykonuje pracę w jednostkach związanych z opieką zdrowotną i pomocą społeczną. W sektorze rolniczym pracuje 4,5% ogółu pracujących w powiecie.



Pracujący w gospodarce narodowej według sekcji PKD, w % ogółu pracujących w 2009 r.

Stan w dniu 31 XII

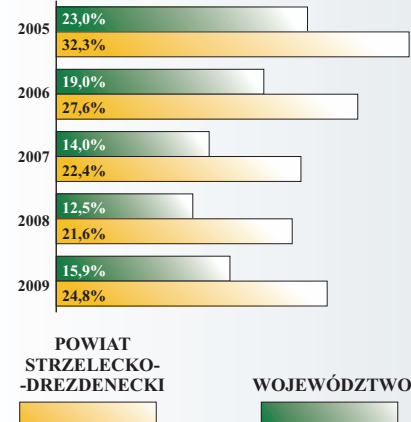


Strzelecko-drezdenecki jest powiatem o najwyższym udziale bezrobotnych w grupie ludności w wieku produkcyjnym. W 2009 r. było to aż 14,2% (wobec 18,7% w 2005 r.), w tym w gminie Dobiegiew 17,4%. Stopa bezrobocia rejestrowanego na poziomie 24,8% (wobec 32,3% przed czterema laty) stawia powiat strzelecko-drezdenecki na 3 lokacie wśród powiatów ziemskich o najwyższym udziale bezrobotnych w ludności aktywnej zawodowo.

W 2009 r. 85,0% zarejestrowanych w powiecie bezrobotnych stanowiły osoby uprzednio pracujące, w tym aż 11,5% (tj. zdecydowanie najwięcej wśród lubuskich powiatów) to osoby zwolnione z przyczyn dotyczących zakładu pracy. Wyższy niż średnio w województwie był udział długotrwale bezrobotnych (45,2% wobec 37,8% w Lubuskiem).

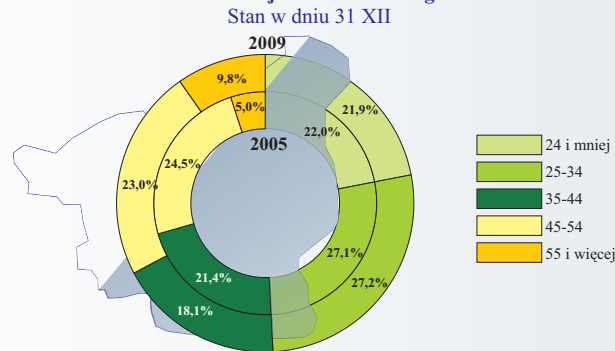
W ciągu czterech lat w niewielkim stopniu zmieniła się w powiecie struktura bezrobotnych według wykształcenia. W 2009 r. 34,4% stanowili bezrobotni z wykształceniem gimnazjalnym i niższym, 34,3% - z zasadniczym zawodowym. Zwiększył się udział bezrobotnych z wykształceniem wyższym oraz średnim ogólnokształcącym.

Stopa bezrobocia rejestrowanego Stan w dniu 31 XII



Osoby w wieku do 25 lat w 2009 r. stanowiły 21,9% ogółu zarejestrowanych bezrobotnych (wobec 20,4% średnio w województwie), natomiast 1,6% ogółu bezrobotnych stanowiły osoby w wieku do 27 lat, które ukończyły szkołę wyższą (wobec 1,3% średnio w Lubuskiem). Niższy niż przeciętnie w województwie był udział osób w wieku powyżej 50 roku życia (22,4% wobec 22,9% w województwie).

Bezrobotni zarejestrowani według wieku Stan w dniu 31 XII

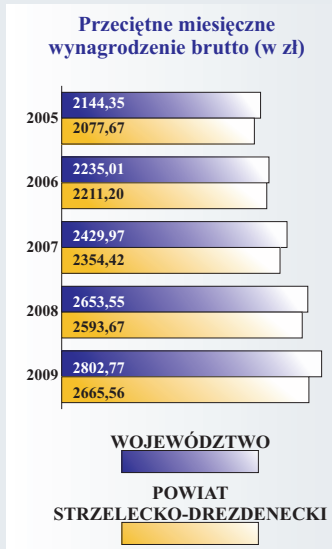


POWIAT STRZELECKO-DREZDENECKI



Przeciętne miesięczne wynagrodzenie brutto w powiecie strzelecko-drezdeneckim jest niższe (o 4,9%) niż średnio w województwie. W 2009 r. wyniosło 2665,56 zł, tj. wzrosło w relacji do 2005 r. o 28,3%.

Najwyższe wynagrodzenia brutto notowano w przedsiębiorstwach związanych z rolnictwem, leśnictwem, łowiectwem i rybactwem. Zdecydowanie niższe niż średnio w Lubuskiem były wynagrodzenia w budownictwie oraz w transporcie i gospodarce magazynowej. W przemyśle, koncentrującym 48,1% zatrudnionych w powiecie, przeciętna płaca wyniosła 2420,28 zł, tj. o 9,2% mniej niż przeciętnie w powiecie i 13,6% poniżej średniej płacy w Lubuskiem.



KULTURA I TURYSTYKA

Najbardziej powszechną formą uczestnictwa w kulturze jest czytelnictwo. W końcu grudnia 2009 r. w powiecie strzelecko-drezdeneckim funkcjonowało 15 bibliotek publicznych i ich filii, tj. 5,8% wszystkich bibliotek w województwie. W porównaniu z 2005 r. ubyła 1 biblioteka publiczna w gminie Strzelce Krajeńskie, a liczba czytelników bibliotek spadła o 899, tj. o 12,6%.

Największy spadek liczby czytelników wystąpił na obszarze wiejskim gminy Strzelce Krajeńskie – o 28,5%, natomiast najwyższy wzrost czytelników odnotowano w gminie wiejskiej Zwierzyn (o 92,7%).

Wraz ze zmniejszeniem się zbiorowości czytelników bibliotek publicznych zmniejszyła się również liczba wypożyczeń zbiorów na zewnątrz o 9,0% w stosunku do 2005 r. Najwyższy spadek liczby wypożyczeń odnotowano w mieście Drezdenko (o 15,3%), natomiast na obszarze wiejskim tej gminy odnotowano najwyższy wzrost o 27,3%.

W stosunku do 2005 r. zwiększył się wskaźnik wypożyczeń księgozbioru na 1 czytelnika i w 2009 r. osiągnął wartość 27,7 (26,6 w 2005 r.).

Biblioteki publiczne

WYSZCZEGÓLNIENIE	Biblioteki publiczne (łącznie z filiami) ^a	Księgozbiór w woluminach ^a	Czytelnicy	
Powiat strzelecko-drezdenecki	2005	16	174245	7116
	2009	15	166016	6217
Gminy miejsko-wiejskie:				
Dobiegniew	2005	2	31204	1168
	2009	2	34050	1257
w tym miasto	2005	1	24379	1055
	2009	1	26741	1143
Drezdenko	2005	6	60992	3338
	2009	6	64602	2522
w tym miasto	2005	1	27745	1975
	2009	1	30930	1428
Strzelce Krajeńskie	2005	5	52782	1836
	2009	4	40566	1556
w tym miasto	2005	1	23130	1384
	2009	1	21026	1233
Gminy wiejskie:				
Stare Kurowo	2005	1	13646	569
	2009	1	14922	487
Zwierzyn	2005	2	15621	205
	2009	2	11876	395

a Stan w dniu 31 XII.



(dok.)

WYSZCZEGÓLNIENIE		Wypożyczenia księgozbioru w woluminach	Wypożyczenia księgozbioru na 1 czytelnika w woluminach
Powiat strzelecko-drezdenecki	2005	189112	26,6
	2009	172117	27,7
Gminy miejsko-wiejskie:			
Dobiegń	2005	70789	60,6
	2009	60459	48,1
w tym miasto	2005	69597	66,0
	2009	58941	51,6
Drezdenko	2005	73721	22,1
	2009	66484	26,4
w tym miasto	2005	37470	19,0
	2009	32082	22,5
Strzelce Krajeńskie	2005	27658	15,1
	2009	30445	19,6
w tym miasto	2005	16580	12,0
	2009	19807	16,1
Gminy wiejskie:			
Stare Kurowo	2005	9151	16,1
	2009	8114	16,7
Zwierzyn	2005	7793	38,0
	2009	6615	16,8

Liczba osób korzystających z bibliotek publicznych w powiecie strzelecko-drezdeneckim w 2009 r. stanowiła 12,4% populacji powiatu (14,1 w 2005 r.) i jest to jeden z najniższych wskaźników w województwie – niższy był jedynie w powiecie gorzowskim (9,1%).

Obok bibliotek publicznych umożliwiających ludności uczestnictwo w kulturze, istotną rolę odgrywa działalność muzeów. W powiecie strzelecko-drezdeneckim w 2009 r. działały 2 muzea w miastach Dobiegń i Drezdenko, które łącznie zaprezentowały 7 wystaw własnych, udostępniając zwiedzającym według stanu na dzień 31 XII 4141 muzealiów.

Muzeum odwiedziło 5811 osób, w tym 2223 młodzieży szkolnej w zorganizowanych grupach. Odsetek młodzieży szkolnej wśród zwiedzających wyniósł 38,3%.

Do aktywnego uczestnictwa w kulturze zachęca działalność domów i ośrodków kultury oraz klubów i świetlic. W porównaniu z 2005 r. liczba zorganizowanych imprez przez działające na terenie powiatu strzelecko-drezdeneckiego instytucje spadła o 57, tj. o 32,0%.

Najwięcej różnorodnych imprez zorganizowanych było w gminie Stare Kurowo 39,7% ogólnej liczby imprez w powiecie. Natomiast najwyższą frekwencję odnotowano w mieście Drezdenko – średnio w jednej zorganizowanej imprezie uczestniczyło 500 osób. Analogiczny wskaźnik dla powiatu strzelecko-drezdeneckiego wyniósł w 2009 r. 208 osób i był niższy o 34,2% w porównaniu z 2005 r.

Czytelnicy bibliotek publicznych na 1000 ludności w 2009 r.



Drawieński Park Narodowy, Barlinecko-Gorzowski Park Krajobrazowy, obszary Natura 2000, a także duża ilość jezior i rzek, stanowią dobre warunki dla rozwoju turystyki.

Zgodnie ze stanem w dniu 31 VII 2009 r. w granicach powiatu strzelecko-drezdeneckiego funkcjonowało 20 turystycznych obiektów zbiorowego zakwaterowania, tj. 6,5% wszystkich obiektów w województwie.



Domy i ośrodki kultury, kluby i świetlice

WYSZCZEGÓLNIENIE		Instytucje ^a	Imprezy	Uczestnicy imprez
Powiat strzelecko-	2005	4	178	56300
-drezdenecki	2009	4	121	25179
Gminy miejsko-wiejskie:				
Drezdenko	2005	1	17	6700
	2009	1	12	6000
w tym miasto	2005	1	17	6700
	2009	1	12	6000
Strzelce Krajeńskie	2005	1	87	30750
	2009	1	33	2005
w tym miasto	2005	1	87	30750
	2009	1	33	2005
Gminy wiejskie:				
Stare Kurowo	2005	1	16	16300
	2009	1	48	14600
Zwierzyn	2005	1	58	2550
	2009	1	28	2574

a Stan w dniu 31 XII.

Bazę noclegową powiatu strzelecko-drezdeneckiego tworzyły 4 hotele, 5 ośrodków wczasowych, 3 ośrodki kolonijne, 3 ośrodki szkoleniowo – wypoczynkowe, 2 zespoły domków turystycznych oraz 1 pole biwakowe. Najwięcej obiektów znajdowało się na terenie gminy Drezdenko 55,0% ogólnej liczby obiektów w powiecie.

Do dyspozycji turystów przygotowanych było łącznie 1923 miejsc noclegowych, tj. o 22,2% więcej niż w 2005 r. Miejsca całoroczne stanowiły 38,7% wszystkich miejsc noclegowych.

Rozmieszczenie bazy noclegowej w powiecie strzelecko-drezdeneckim jest nierównomierne.

Obiekty zbiorowego zakwaterowania i miejsca noclegowe

Stan w dniu 31 VII

WYSZCZEGÓLNIENIE		Obiekty		Miejsca noclegowe	
		ogółem	w tym całoroczne	ogółem	w tym całoroczne
Powiat strzelecko-	2005	18	7	1574	1028
-drezdenecki	2009	20	8	1923	745
Gminy miejsko-wiejskie:					
Dobiegiew	2005	2	1	29	4
	2009	2	1	175	150
w tym miasto	2005	1	-	25	-
	2009	1	-	25	-
Drezdenko	2005	8	3	1120	899
	2009	11	4	1304	470
w tym miasto	2005	1	1	21	21
	2009	1	1	58	58
Strzelce Krajeńskie	2005	8	3	425	125
	2009	7	3	444	125
w tym miasto	2005	2	2	81	81
	2009	2	2	81	81

Największe skupisko miejsc noclegowych występowało w mieście Strzelce Krajeńskie - na 1 km² przypadało 16,2 miejsc, natomiast najniższą gęstością miejsc charakteryzowała się gmina Dobiegiew (0,5). W powiecie strzelecko-drezdeneckim w 2009 r. na 1 km² przypadało 1,5 miejsc noclegowych.

W 2009 r. w strzelecko-drezdeneckich obiektach zbiorowego zakwaterowania zatrzymało się 28,1 tys. turystów, w tym 5,9% stanowili turyści zagraniczni. W porównaniu z danymi za 2005 r. odnotowano znaczny wzrost osób korzystających z noclegów - o 71,7%, w tym o 158,6% turystów zagranicznych. Na uwagę zasługuje znaczny wzrost liczby turystów korzystających z noclegów w gminie Dobiegiew, który jest reakcją na wyższą o 83% ofertę miejsc noclegowych.



Mimo, iż jedyny spadek liczby osób korzystających z noclegów dotyczy miasta Drezdenko (o 20,6%), to liczba osób odwiedzających gminę jest nadal najwyższa w powiecie. Z noclegu w gminie Drezdenko skorzystało 47,9% ogólnej liczby osób odwiedzających powiat. Natomiast turyści zagraniczni (38,9%) najczęściej wybierali nocleg w gminie Dobiegniew.

Wykorzystanie turystycznej bazy zbiorowego zakwaterowania

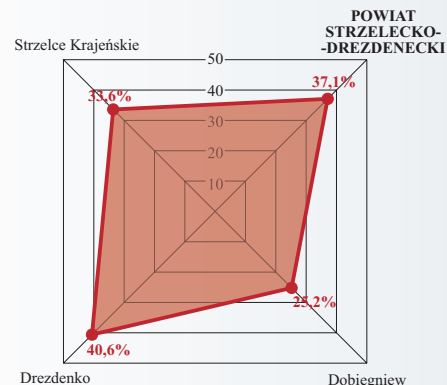
WYSZCZEGÓLNIENIE	Korzystający		Udzielone noclegi	
	ogółem	w tym turyści zagraniczni	ogółem	w tym turystom zagranicznym
Powiat strzelecko-drezdenecki 2005	16396	647	102407	2025
-drezdenecki 2009	28144	1673	137870	3533
Gminy miejsko-wiejskie:				
Dobiegniew 2005	112	5	695	5
2009	7390	650	12256	1232
w tym miasto 2005	32	5	243	5
2009	43	1	139	5
Drezdenko 2005	9880	277	77349	1472
2009	13492	607	99462	1469
w tym miasto 2005	1832	175	2209	269
2009	1455	480	2704	1051
Strzelce Krajeńskie 2005	6404	365	24363	548
2009	7262	416	26152	832
w tym miasto 2005	4030	281	6692	464
2009	4615	360	7656	776

Wzrost liczby osób korzystających z turystycznych obiektów zbiorowego zakwaterowania spowodował wzrost liczby udzielonych noclegów.

W stosunku do 2005 r. liczba udzielonych noclegów w powiecie strzelecko - drezdeneckim wzrosła o 35,5 tys., tj. o 34,6%. Liczba udzielonych noclegów turystom zagranicznym wzrosła o 1,5 tys. i ich udział w ogólnej liczbie udzielonych noclegów w powiecie w 2009 r. wynosił jedynie 2,7%, tj. o 0,7 pkt proc. więcej niż w 2005 r.

Średnia długość pobytu turystów odwiedzających powiat strzelecko-drezdenecki w 2009 r. wyniosła 4,9 dni i zmalała w stosunku do 2005 r. o 1,3 dni. Analogiczny wskaźnik dla turystów zagranicznych wyniósł 2,1 dni (3,1 dni w 2005 r.). Najdłuższy czas pobytu charakteryzował gminę Drezdenko (7,4 dni).

Stopień wykorzystania miejsc noclegowych w 2009 r.



O turystycznej atrakcyjności danego regionu świadczy również stopień wykorzystania miejsc noclegowych mierzony stosunkiem liczby udzielonych noclegów do nominalnej liczby miejsc noclegowych.



Najwyższy wskaźnik odnotowano na obszarze wiejskim gminy Drezdenko (43,3%), a najniższy w mieście Dobiegniew (9,0%). Stopień wykorzystania miejsc noclegowych w powiecie strzelecko - drezdeneckim w 2009 r. kształtował się na poziomie 37,1% i zwiększył się nieznacznie w porównaniu do 2005 r. o 0,8 pkt proc.

EDUKACJA I WYCHOWANIE

Wychowanie przedszkolne

WYSZCZEGÓLNIENIE	Placówki		Miejsca w przedszkolach	
	ogółem	w tym przedszkola		
Powiat strzelecko- -drezdenecki	2005/06	26	6	629
	2009/10	31	9	859
Gminy miejsko-wiejskie:				
Dobiegniew	2005/06	2	1	120
	2009/10	3	1	125
w tym miasto	2005/06	1	1	120
	2009/10	1	1	125
Drezdenko	2005/06	10	1	174
	2009/10	11	2	352
w tym miasto	2005/06	2	1	174
	2009/10	3	2	352
Strzelce Krajeńskie	2005/06	7	2	220
	2009/10	9	4	279
w tym miasto	2005/06	2	2	220
	2009/10	2	2	245
Gminy wiejskie:				
Stare Kurowo	2005/06	2	1	90
	2009/10	2	1	53
Zwierzyn	2005/06	5	1	25
	2009/10	6	1	50

(dok.)

WYSZCZEGÓLNIENIE	Dzieci ogółem	W tym		
		w przedszkolach	w wieku 6 lat	
Powiat strzelecko- -drezdenecki	2005/06	887	645	531
	2009/10	1133	883	407
Gminy miejsko-wiejskie:				
Dobiegniew	2005/06	121	115	70
	2009/10	143	123	54
w tym miasto	2005/06	115	115	64
	2009/10	123	123	49
Drezdenko	2005/06	270	174	179
	2009/10	416	337	142
w tym miasto	2005/06	199	174	109
	2009/10	351	337	85
Strzelce Krajeńskie	2005/06	342	274	176
	2009/10	406	338	161
w tym miasto	2005/06	274	274	110
	2009/10	305	305	111
Gminy wiejskie:				
Stare Kurowo	2005/06	78	59	50
	2009/10	66	51	9
Zwierzyn	2005/06	76	23	56
	2009/10	102	34	41

W roku szkolnym 2009/2010 w powiecie strzelecko - drezdeneckim funkcjonowało 31 placówek wychowania przedszkolnego, tj. 6,7% wszystkich placówek w województwie. W porównaniu z rokiem szkolnym 2005/2006 liczba placówek wzrosła o 5, tj. o 19,2%.

Przybyły 2 placówki wychowania przedszkolnego w gminie Strzelce Krajeńskie oraz po 1 placówce w gminach Dobiegniew, Drezdenko i Zwierzyn.

Najwięcej placówek wychowania przedszkolnego działało w gminie Drezdenko 35,5% ogólnej liczby placówek w powiecie.

Na 1000 dzieci w wieku 3 – 6 lat skolaryzacją przedszkolną w powiecie strzelecko-drezdeneckim objętych było 548 dzieci.

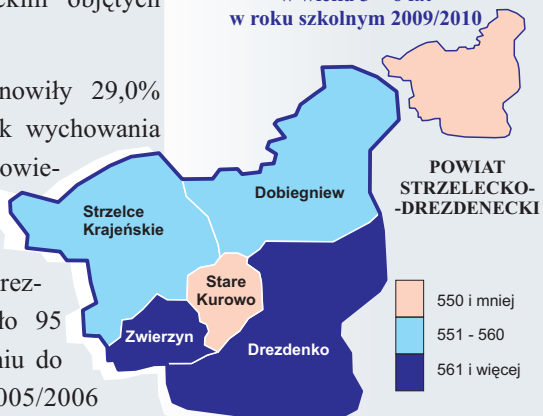
Przedszkola stanowiły 29,0% wszystkich placówek wychowania przedszkolnego w powiecie. Średnio na 1 przedszkole w powiecie strzelecko-drezdeneckim przypadało 95 miejsc. W odniesieniu do roku szkolnego 2005/2006 liczba przedszkoli wzrosła o 50,0%.

Najwięcej przedszkoli zlokalizowanych było w gminie Strzelce Krajeńskie 44,4% ogólnej liczby przedszkoli w powiecie, które oferowały 32,5% wszystkich miejsc w przedszkolach z terenu powiatu strzelecko-drezdeneckiego.

W roku szkolnym 2009/2010 na zajęcia w placówkach wychowania przedszkolnego uczęszczało 1133 dzieci, tj. o 27,7% więcej niż pięć lat wcześniej. Przedszkolaki stanowiły 77,9% wszystkich dzieci objętych wychowaniem przedszkolnym, tj. o 5,2 pkt. proc. więcej niż w roku szkolnym 2005/2006.

Średnio na 1 placówkę wychowania przedszkolnego w powiecie przypadało 37 dzieci.

Dzieci w placówkach wychowania przedszkolnego na 1000 dzieci w wieku 3 – 6 lat w roku szkolnym 2009/2010



W powiecie strzelecko - drezdeneckim w roku szkolnym 2009/2010 funkcjonowały 24 szkoły podstawowe i w odniesieniu do roku szkolnego 2005/2006 ubyla jedna szkoła w gminie Zwierzyn. Najwięcej szkół podstawowych zlokalizowanych było w gminie Drezdenko 41,7% ogólnej liczby szkół podstawowych w powiecie.

Szkoły podstawowe dla dzieci i młodzieży

WYSZCZEGÓLNIENIE		Szkoły	Uczniowie	Absolwenci ^a
Powiat strzelecko-drezdenecki	2005/06	25	3742	752
	2009/10	24	3132	610
Gminy miejsko-wiejskie:				
Dobiegniew	2005/06	2	484	117
	2009/10	2	414	72
w tym miasto	2005/06	1	440	106
	2009/10	1	377	63
Drezdenko	2005/06	10	1289	237
	2009/10	10	1061	211
w tym miasto	2005/06	2	878	174
	2009/10	2	717	164
Strzelce Krajeńskie	2005/06	7	1255	252
	2009/10	7	1051	222
w tym miasto	2005/06	2	854	171
	2009/10	2	723	156
Gminy wiejskie:				
Stare Kurowo	2005/06	2	339	67
	2009/10	2	289	51
Zwierzyn	2005/06	4	375	79
	2009/10	3	317	54

a Z poprzedniego roku szkolnego.

Ogółem w szkołach podstawowych znajdujących się na terenie powiatu uczyło się 3,1 tys. dzieci, tj. 5,3% wszystkich uczniów szkół podstawowych w województwie. W porównaniu z rokiem szkolnym 2005/2006 liczba uczniów zmniejszyła się o 16,3%.

Spadek liczby uczniów szkół podstawowych odnotowano we wszystkich gminach powiatu, największy w mieście Drezdenko (o 18,3%) oraz na obszarze wiejskim gminy Strzelce Krajeńskie (o 18,2%). Również liczba absolwentów szkół podstawowych z roku szkolnego 2008/2009 była niższa o 18,9% w porównaniu z rokiem szkolnym 2004/2005.

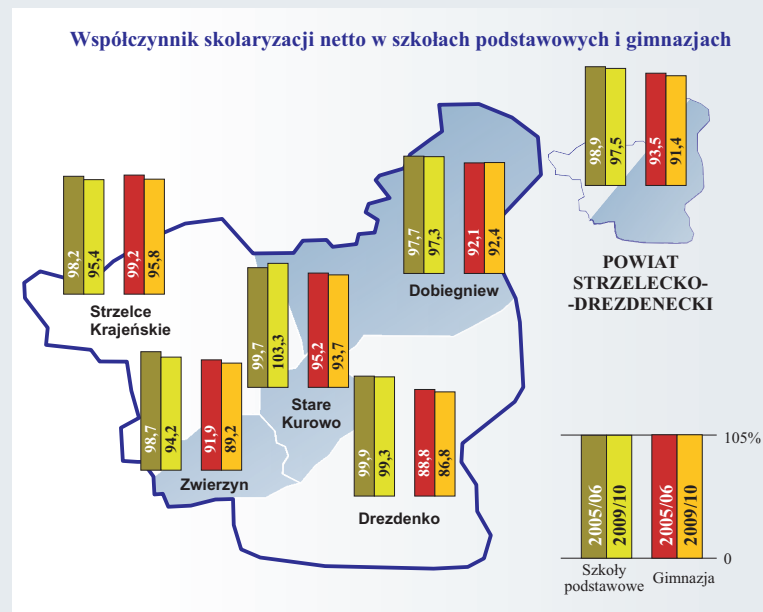
Gimnazja dla dzieci i młodzieży

WYSZCZEGÓLNIENIE		Szkoły	Uczniowie	Absolwenci ^a
Powiat strzelecko-drezdenecki	2005/06	8	2246	731
	2009/10	8	1918	653
Gminy miejsko-wiejskie:				
Dobiegiew	2005/06	1	330	115
	2009/10	1	242	87
w tym miasto	2005/06	1	330	115
	2009/10	1	242	87
Drezdenko	2005/06	2	722	241
	2009/10	2	618	204
w tym miasto	2005/06	2	722	241
	2009/10	2	618	204
Strzelce Krajeńskie	2005/06	3	796	242
	2009/10	2	716	256
w tym miasto	2005/06	3	796	242
	2009/10	2	716	256
Gminy wiejskie:				
Stare Kurowo	2005/06	1	190	75
	2009/10	1	159	47
Zwierzyn	2005/06	1	208	58
	2009/10	2	183	59

a Z poprzedniego roku szkolnego.

Średnio na 1 szkołę podstawową w powiecie przypadało 131 uczniów.

W roku szkolnym 2009/2010 w powiecie funkcjonowało 8 gimnazjów. W porównaniu z rokiem szkolnym 2005/2006 ubyło 1 gimnazjum w gminie Strzelce Krajeńskie i przybyło 1 gimnazjum w gminie Zwierzyn.



W gimnazjach kształciło się 1,9 tys. uczniów, tj. 5,4% wszystkich uczniów gimnazjów w województwie. W odniesieniu do roku szkolnego 2005/2006 zmniejszyła się liczba uczniów o 14,6%. Również liczba absolwentów z roku szkolnego 2008/2009 zmniejszyła się o 10,7% w porównaniu z rokiem szkolnym 2004/2005.

Spadek liczby uczniów gimnazjów dotyczy wszystkich gmin powiatu strzelecko – drezdeneckiego, największy miasta Dobiegiew (o 26,7%) i gminy Stare Kurowo (o 16,3%).

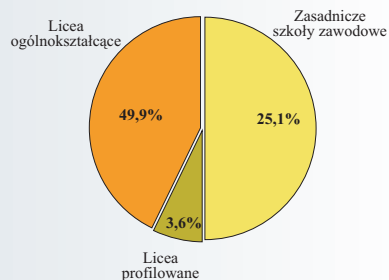
Średnio na 1 gimnazjum w powiecie strzelecko - drezdeneckim przypadało 240 uczniów.



Miarą powszechności nauczania jest współczynnik skolaryzacji. Średnio w powiecie strzelecko - drezdeneckim stosunek liczby uczniów szkół podstawowych w wieku 7 – 12 lat do liczby ludności w tym wieku wynosił 97,5% i był o 1,4 pkt proc. niższy niż w roku szkolnym 2005/2006. Analogiczny wskaźnik dla gimnazjów (uczniowie w wieku 13 – 15 lat) wynosił w powiecie 91,4% i był o 2,1 pkt proc. niższy niż pięć lat wcześniej.

Do dyspozycji absolwentów gimnazjów w roku szkolnym 2009/2010 w powiecie strzelecko-drezdeneckim pozostawało 11 szkół ponadgimnazjalnych, do których uczęszczało 1781 uczniów. Szkoły ponadgimnazjalne powiatu strzelecko - drezdeneckiego tworzyło 5 zasadniczych szkół zawodowych (łącznie ze specjalnymi przysposabiającymi do pracy), 3 technika (łącznie z technikami uzupełniającymi i szkołami artystycznymi dającymi uprawnienia zawodowe) i 3 licea ogólnokształcące (łącznie z uzupełniającymi liceami ogólnokształcącymi). W odniesieniu do roku szkolnego 2005/2006 były 3 licea profilowane i 1 technikum.

Absolwenci szkół ponadgimnazjalnych dla młodzieży w roku szkolnym 2008/2009



Największą popularnością wśród młodzieży cieszyły się licea ogólnokształcące, w których naukę wybrało 38,8% uczniów. W technikumach kształciło się 32,8% młodzieży, a w zasadniczych szkołach zawodowych 28,4%.

W porównaniu z rokiem szkolnym 2005/2006 w

powiecie strzelecko-drezdeneckim wzrosło zainteresowanie szkołami umożliwiającymi naukę zawodu. Liczba uczniów techników w roku szkolnym 2009/2010 była o 4,8% wyższa niż pięć lat wcześniej.

TRANSPORT

W końcu 2008 r. w granicach powiatu strzelecko-drezdeneckiego było 184,7km dróg powiatowych o twardej nawierzchni, w tym 173,2 km miało nawierzchnię ulepszoną. Na każde 100 km² powierzchni przypadało 14,8 km dróg powiatowych. Wskaźnik ten był najniższy wśród lubuskich powiatów ziemskich. Drogi o charakterze gminnym miały długość 204,2 km, a o nawierzchni ulepszonej było 81,0 km. W przeliczeniu na 100 km² wskaźnik dla dróg gminnych wyniósł 16,4 (16,1 dla województwa). Była to 4 lokata wśród powiatów.

W posiadaniu mieszkańców powiatu w końcu 2009 r. było 25650 samochodów osobowych. W porównaniu do 2005 r. w powiecie strzelecko-drezdeneckim liczba samochodów osobowych wzrosła o 26,0%, tj. o 3,1 pkt. proc. mniej od przeciętnej wojewódzkiej. W przeliczeniu na każde 1000 mieszkańców przypadało 509 samochodów osobowych, tj. o 25,4% więcej niż w 2005 r. Wskaźnik ten jest wyższy niż przeciętna w województwie o 14,7% i był najwyższy wśród lubuskich powiatów.

W końcu 2009 r. na terenie powiatu zarejestrowane były 3692 samochody ciężarowe, tj. o 27,6% więcej niż w 2005 r. W przeliczeniu na 1000 mieszkańców było to 80 pojazdów, tj. o 11 więcej niż średnio województwie. Wśród powiatów ziemskich była to pierwsza lokata.

Zwiększyła się również liczba motocykli będąca w posiadaniu mieszkańców i wyniosła 2922, tj. o 11,5% więcej w relacji do 2005 r. Na 1000 mieszkańców było ich 58, tj. o 85,6% więcej niż województwie, co stawia powiat na 1 lokacie w województwie.



Pojazdy samochodowe zarejestrowane

Stan w dniu 31 XII

WYSZCZEGÓLNIENIE		Ogółem w tys.	Na 1000 ludności
Samochody osobowe	2005	20,4	406
	2009	25,7	509
Samochody ciężarowe	2005	2,9	58
	2009	3,7	80
Motocykle	2005	2,6	52
	2009	2,9	58

INFRASTRUKTURA KOMUNALNA. MIESZKANIA

W końcu 2009 r. długość czynnej sieci wodociągowej w powiecie strzelecko - drezdeneckim wynosiła 361,1 km, w porównaniu do 2005 r. zwiększyła się o 11,9%. Przyrost nastąpił we wszystkich gminach, największy w gminie Drezdenko o 33,7% i Strzelce Krajeńskie o 14,2%. W gminie Stare Kurowo długość sieci wodociągowej pozostała na niezmiennym poziomie. Na 100 km² powierzchni powiatu w 2009 r. przypadało 28,9 km sieci wodociągowej, tj. o 11,6% więcej niż przed czterema laty. Gęstość sieci wodociągowej była o 34,2% mniejsza niż średnio w województwie. Wśród lubuskich powiatów ziemskich jest to jeden z mniejszych wskaźników, który plasuje powiat na 9 lokacie. Wśród gmin powiatu najwyższa gęstość sieci wodociągowej wystąpiła w gminie Stare Kurowo 69,4 km i Zwierzyn 56,7% km na 100 km².

Dostępność do sieci wodociągowej ludności wzrasta w kolejnych latach. W 2009 r. 81,0% ogółu mieszkańców powiatu korzystało z sieci wodociągowej, a w 2005 r. było to 79,9% ogółu ludności. Wielkość ta w 2009 r. była mniejsza od przeciętnej wojewódzkiej. Widoczny jest zróżnicowany dostęp do wodociągu ludności w miastach i na wsi, odpowiednio 97,3% i 66,3% ogółu. Korzystających mieszkańców wsi powiatu strzelecko–drezdeneckiego jest o 11,7 pkt. proc. mniej w porównaniu do przeciętnej w województwie.

Sieć wodociągowa

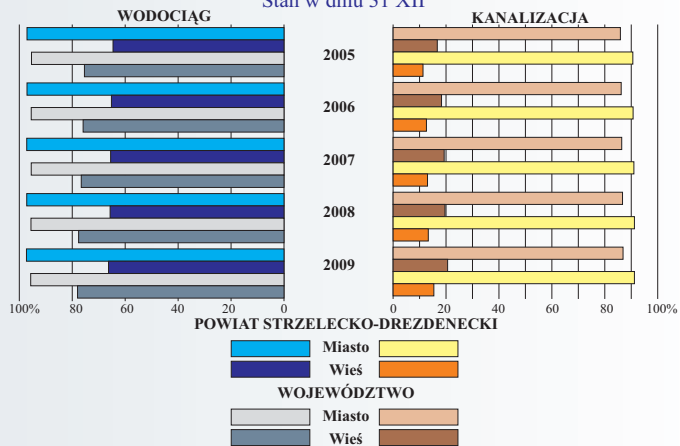
Stan w dniu 31 XII

WYSZCZEGÓLNIENIE		Długość sieci		Korzystający z sieci wodociągowej w % ogółu ludności	Zużycie wody na 1 mieszkańca w m ^{3a}
		w km	na 100 km ²		
Powiat strzelecko-drezdenecki	2005	322,8	25,9	79,9	25,6
	2009	361,1	28,9	81,0	27,4
Gminy miejsko-wiejskie:					
Dobiegniew	2005	59,9	17,1	81,1	24,6
	2009	63,6	18,1	81,8	26,4
w tym miasto	2005	15,7	275,9	95,1	27,7
	2009	16,4	288,2	95,2	27,5
Drezdenko	2005	65,2	16,3	78,4	26,6
	2009	87,2	21,8	80,2	29,6
w tym miasto	2005	21,7	202,0	96,9	35,8
	2009	23,4	218,3	97,1	37,7
Strzelce Krajeńskie	2005	87,3	27,4	87,4	27,7
	2009	99,7	31,3	87,9	28,4
w tym miasto	2005	34,0	688,3	97,8	29,4
	2009	34,8	704,5	98,1	33,3
Gminy wiejskie:					
Stare Kurowo	2005	53,8	69,1	75,8	21,0
	2009	53,8	69,4	76,8	22,8
Zwierzyn	2005	56,6	56,1	58,2	20,1
	2009	56,8	56,7	59,8	20,5

a W ciągu roku.

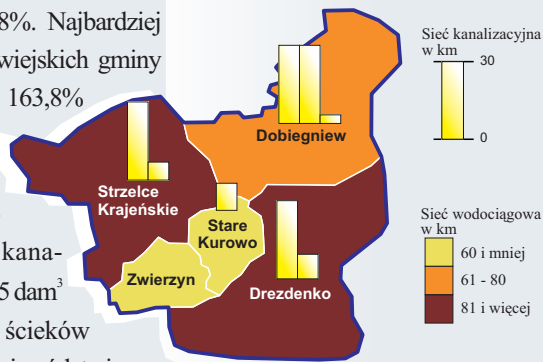
W 2009 r. do gospodarstw domowych powiatu dostarczono 1367 dam³ wody, tj. o 5,9% więcej niż w 2005 r. Przeciętnie każdy mieszkaniec zużył 27,4 m³ wody, tj. o 7,0% więcej niż przed czterema laty. Największy wzrost zużycia wody nastąpił wśród mieszkańców gminy Drezdenko (11,3%) i Stare Kurowo (8,6%).

Korzystający z sieci wodociągowej i kanalizacyjnej w miastach i na wsi w % ogółu ludności
Stan w dniu 31 XII



W końcu 2009 r. w gminach powiatu strzelecko - drezdeneckiego długość czynnej sieci kanalizacyjnej wyniosła 150,0 km, co stanowiło 5,8% sieci w województwie. Najdłuższa była w gminie Dobiegniew 63,3 km i Drezdenko 39,4 km. W porównaniu do 2005 r. długość sieci kanalizacyjnej zwiększyła się o 24,8%. Najbardziej wzrosła na terenach wiejskich gminy Strzelce Krajeńskie o 163,8% i Dobiegniew o 76,5%. W 2009 r. użytkownicy odprowadzili do sieci kanalizacyjnej łącznie 949,5 dm³ ścieków, tj. 3,2% ścieków odprowadzonych w województwie.

Sieć wodociągowa i kanalizacyjna w 2009 r.
Stan w dniu 31 XII



Gęstość sieci kanalizacyjnej na 100 km² wyniosła na terenie powiatu 12,0 km, tj. 34,4% mniej niż przeciętnie w województwie. Wskaźnik ten stawia powiat na 10 lokacie wśród powiatów ziemskich. Najbardziej zagęszczona sieć kanalizacyjna była na terenie gminy Dobiegniew i Stare Kurowo, odpowiednio 18,0 i 13,4 km na 100 km². Widoczna jest różnica zagęszczenia kanalizacji na terenach miejskich i obszarze wiejskim gmin miejsko – wiejskich. W gminie Dobiegniew przy przeciętnym zagęszczeniu kanalizacji 18,0 km na 100 km² a terenie miejskim wskaźnik ten wyniósł 557,1 km, a na obszarze wiejskim 9,1 km na 100 km².

Sieć kanalizacyjna
Stan w dniu 31 XII

WYSZCZEGÓLNIENIE	Długość sieci		Korzystający z sieci kanalizacyjnej w % ogółu ludności	Ścieki odprowadzone
	w km	na 100 km ²		
Powiat strzelecko-drezdenecki	2005: 120,2	2005: 9,6	2005: 48,6	2005: 957,2
	2009: 150,0	2009: 12,0	2009: 51,4	2009: 949,5
Gminy miejsko-wiejskie:				
Dobiegniew	2005: 38,7	2005: 11,0	2005: 58,2	2005: 114,3
	2009: 63,3	2009: 18,0	2009: 64,0	2009: 138,7
w tym miasto	2005: 20,8	2005: 365,6	2005: 88,8	2005: 81,7
	2009: 31,7	2009: 557,1	2009: 89,1	2009: 92,0
Drezdenko	2005: 33,3	2005: 8,3	2005: 51,6	2005: 384,0
	2009: 39,4	2009: 9,9	2009: 53,3	2009: 392,0
w tym miasto	2005: 17,3	2005: 161,1	2005: 85,6	2005: 384,0
	2009: 23,4	2009: 218,3	2009: 86,6	2009: 385,1
Strzelce Krajeńskie	2005: 37,8	2005: 11,9	2005: 61,4	2005: 439,1
	2009: 36,9	2009: 11,6	2009: 64,8	2009: 388,8
w tym miasto	2005: 25,1	2005: 508,1	2005: 96,3	2005: 402,1
	2009: 3,4	2009: 68,8	2009: 96,6	2009: 318,1
Gminy wiejskie:				
Stare Kurowo	2005: 10,4	2005: 13,4	2005: 19,4	2005: 19,8
	2009: 10,4	2009: 13,4	2009: 21,2	2009: 30,0

a W ciągu roku.



Nieco ponad połowa (51,4%) ogółu ludności korzystała z sieci kanalizacyjnej. Pomimo wzrostu od 2005 r. tego odsetka o 5,8% nadal jest to jeden z najniższych udziałów korzystających wśród lubuskich powiatów ziemskich. W województwie w 2009 r. wskaźnik ludności korzystającej z kanalizacji wyniósł 62,8% ogółu ludności.

W 2009 r. w gospodarstwach domowych powiatu strzelecko – drezdeneckiego 17,6 tys. odbiorców korzystało z energii elektrycznej. Zużyli oni łącznie 35,1 GW·h energii, tj. o 3,8% więcej niż w 2005 r. W ciągu roku każdy odbiorca zużył przeciętnie 1995 kW·h, czyli o 1,9% więcej w porównaniu do 2005 r. Przeciętne zużycie na 1 odbiorcę w powiecie było o 2,7% niższe niż na 1 odbiorcę w województwie. W przeliczeniu na 1 osobę statystyczny mieszkaniec w 2009 r. zużył 704 kW·h, czyli o 2,8% mniej niż przeciętny Lubuszanin.

W końcu 2009 r. sieć gazowa prowadzona do gospodarstw domowych miała długość 126,2 km, tj. o 25,6% więcej niż w 2005 r. Przyrost długości sieci gazowej był bardziej dynamiczny niż w województwie. Liczba połączeń prowadzących do budynków wzrosła w tym czasie do 1772, tj. o 15,0%. W powiecie Strzelecko-drezdeneckim z sieci gazowej korzystało 3964 odbiorców, tj. o 9,0% więcej w stosunku do 2005 r.

Średnio każde gospodarstwo domowe zużyło 781,0m³ gazu, tj. o 15,4% więcej niż przeciętna w województwie. W stosunku do zużycia gazu w 2005 r. nastąpił wzrost o 22,9%.

Według danych z końca 2008 r. gęstość sieci gazowej na 100 km² w powiecie wyniosła 7,3 km i wzrosła w porównaniu do 2005 r. o 43,1%. Wskaźnik ten był niższy niż w województwie o 61,0%. Dostępność do sieci gazowej jest zdecydowanie wyższa w miastach niż na terenach wiejskich, wyniosła ona odpowiednio 324,4 i 1,8 km na 100 km².

W 2009 r. na terenie powiatu gorzowskiego oddano do użytkowania 173 mieszkania, tj. o 32,1% więcej niż w poprzednim roku i o 55,9% więcej w porównaniu do 2005 r.

Nowe mieszkania oddane do użytkowania w kolejnych latach stanowią mniej niż 5% wszystkich mieszkań oddawanych do użytkowania w województwie. W gminach powiatu dominuje budownictwo inwestorów indywidualnych.

Liczba oddanych mieszkań w przeliczeniu na 1000 zawartych małżeństw była dla powiatu nieco niższa niż średnia dla województwa.



W 2009 r. w powiecie wskaźnik wyniósł 554,5, wobec 562,9 w województwie. Zróżnicowanie aktywności w zakresie budownictwa mieszkaniowego w poszczególnych gminach wyraża rozpiętość wskaźnika od 1175,8 w gminie Strzelce Krajeńskie do 192,3 mieszkań na 1000 zawartych małżeństw w gminie Stare Kurowo.

Liczba oddanych do użytkowania mieszkań w przeliczeniu na 1000 ludności dla powiatu w 2009 r. wyniosła ona 3,46, tj. o 6,2% mniej niż dla województwa.

Przeciętna powierzchnia użytkowa 1 mieszkania oddanego do użytkowania w powiecie w kolejnych latach była mniejsza od przeciętnej w województwie i wyniosła w 2009 r. 92,5 m², tj. o 6,6% mniej.



Mieszkania oddane do użytkowania

WYSZCZEGÓLNIENIE	Mieszkania	Izby	Powierzchnia użytkowa	Przeciętna powierzchnia użytkowa 1 mieszkania	
					w m ²
Powiat strzelecko-drezdenecki	2005	111	415	9340	84,1
	2009	173	733	16008	92,5
Gminy miejsko-wiejskie:					
Dobiegniew	2005	9	48	1301	144,6
	2009	8	39	981	122,6
w tym miasto	2005	6	30	798	133,0
	2009	3	13	263	87,7
Drezdenko	2005	32	143	3198	99,9
	2009	40	195	4574	114,4
w tym miasto	2005	18	81	1865	103,6
	2009	20	97	2459	123,0
Strzelce Krajeńskie	2005	64	193	4283	66,9
	2009	107	398	7796	72,9
w tym miasto	2005	51	136	3120	61,2
	2009	92	312	5410	58,8
Gminy wiejskie:					
Stare Kurowo	2005	4	21	363	90,8
	2009	5	26	712	142,4
Zwierzyn	2005	2	10	195	97,5
	2009	13	75	1945	149,6

Największe mieszkania powstały w gminie Zwierzyn (149,6 m²) i Stare Kurowo (142,4 m²), a najmniejsze w gminie Strzelce Krajeńskie (72,9 m²).

Każde mieszkanie oddane do użytkowania w 2009 r. składało się przeciętnie z 4,2 izby, tj. o 2,3% mniej niż w przeciętnym mieszkaniu w województwie.

W nowych mieszkaniach gmin Zwierzyn i Stare Kurowo, o największej w powiecie przeciętnej powierzchni użytkowej, znajdowała się również największa przeciętna liczba izb i wyniosła odpowiednio 4,37 i 4,5 izby w 1 mieszkaniu.

Przeciętna izba miała 21,8 m² powierzchni użytkowej, tj. o 4,4% mniej niż w województwie. Największą przeciętną powierzchnię miały izby mieszkań w gminie Stare Kurowo (27,4 m²), a najmniejszą w gminie Strzelce Krajeńskie (19,6 m²).

Według bilansów mieszkaniowych na koniec 2009 r. w zasobach mieszkaniowych gmin powiatu strzelecko-drezdeneckiego było 16,1 tys. mieszkań, tj. 4,6% ogółu zasobów województwa. Przyrost w stosunku do 2005 r. był w powiecie mniejszy niż w województwie i wyniósł 3,3%, wobec 4,1%.

Zasoby mieszkaniowe

Stan w dniu 31 XII

WYSZCZEGÓLNIENIE	Mieszkania	Powierzchnia użytkowa mieszkań w tys. m ²	Przeciętna powierzchnia użytkowa 1 mieszkania w m ²	Przeciętna liczba izb w 1 mieszkaniu	
Powiat strzelecko-drezdenecki	2005	15573	1083,4	69,6	3,94
	2009	16087	1131,6	70,3	3,95
Gminy miejsko-wiejskie:					
Dobiegniew	2005	2254	153,4	68,1	3,81
	2009	2284	157,1	68,8	3,83
w tym miasto	2005	1046	69,1	66,1	3,76
	2009	1058	70,7	66,8	3,78
Drezdenko	2005	5417	382,7	70,6	3,99
	2009	5630	402,8	71,5	4,01
w tym miasto	2005	3432	224,4	65,4	3,82
	2009	3584	237,2	66,2	3,84
Strzelce Krajeńskie	2005	5490	353,7	64,4	3,73
	2009	5711	371,5	65,0	3,74
w tym miasto	2005	3333	208,4	62,5	3,76
	2009	3519	221,3	62,9	3,75
Gminy wiejskie:					
Stare Kurowo	2005	1184	95,7	80,9	4,48
	2009	1206	98,5	81,7	4,50
Zwierzyn	2005	1228	97,9	79,7	4,34
	2009	1256	101,7	81,0	4,37



Przeciętna powierzchnia użytkowa mieszkania w powiecie wyniosła w 2009 r. 70,3 m² i była niewiele większa niż przeciętnie w województwie. Największe mieszkania były w gminach wiejskich Stare Kurowo 81,7 m² i Zwierzyn 81,0 m², a najmniejsze w gminie Strzelce Krajeńskie 65,0 m².

W każdym mieszkaniu znajdowała się większa niż przeciętnie w województwie liczba izb – 3,95 w powiecie, wobec 3,80 w województwie. Mieszkania gmin o największej powierzchni użytkowej (gminy Stare Kurowo i Zwierzyn) miały również największą liczbę izb, odpowiednio 4,50 i 4,37 izby.

W końcu 2009 r. przeciętne mieszkanie powiatu strzelecko-drezdeneckiego zamieszkiwała mniejsza niż w województwie liczba osób, tj. 3,09 osób w powiecie, wobec 2,91 osób w województwie. Najwięcej osób, powyżej przeciętnej w powiecie, w mieszkaniu było w gminie Zwierzyn 3,54 i Stare Kurowo 3,40. Najmniej osób mieszkało w mieszkaniach gminy Dobiegniew 2,98.

Każdy mieszkaniec miał do swojej dyspozycji 22,7 m² powierzchni użytkowej mieszkania, wielkość ta była o 5,4% mniejsza niż w województwie. Największa powierzchnia użytkowa mieszkania w przeliczeniu na 1 osobę przypadała na mieszkańca gminy Stare Kurowo 24,0 m² i Drezdenko 23,6 m². Najmniejsza powierzchnia była w gminie Strzelce Krajeńskie 21,4 m² na 1 mieszkańca.

Zasoby mieszkaniowe w 2009 r.
Stan w dniu 31 XII



FINANSE PUBLICZNE

W 2009 r. dochody budżetu powiatu strzelecko-drezdeneckiego wzrosły w relacji do poprzedniego roku (o 15,0%) przy wzroście wydatków (o 27,2%). Podobnie jak w poprzednich trzech latach, saldo dochodów i wydatków było ujemne, w 2009 r. ukształtowało się na poziomie minus 5,2 mln zł.

Dochody i wydatki budżetów jednostek samorządu terytorialnego

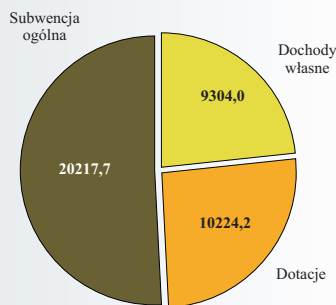
WYSZCZEGÓLNIENIE	Dochody		Wydatki		
	ogółem w tys. zł	na 1 mieszkańca w zł	ogółem w tys. zł	na 1 mieszkańca w zł	
DOCHODY I WYDATKI BUDŻETU POWIATU					
Powiat strzelecko-drezdenecki	2005	31413,8	623,54	28549,1	566,68
	2009	39745,9	795,94	44909,2	899,33
DOCHODY I WYDATKI BUDŻETÓW GMIN					
Gminy razem	2005	94234,9	1870,48	88105,6	1748,82
	2009	129378,5	2590,89	143401,0	2871,69
Gminy miejsko-wiejskie:					
Dobiegniew	2005	14714,2	2101,72	15426,3	2203,44
	2009	22943,4	3361,67	25240,3	3698,21
Drezdenko	2005	32376,8	1872,90	30795,9	1781,45
	2009	40120,7	2332,73	41785,1	2429,51
Strzelce Krajeńskie	2005	28785,7	1651,69	25505,3	1463,47
	2009	40688,7	2347,33	47717,7	2752,84
Gminy wiejskie:					
Stare Kurowo	2005	8853,4	2119,56	8001,9	1915,71
	2009	12487,5	3035,36	14211,8	3454,50
Zwierzyn	2005	9504,9	2118,32	8376,3	1866,78
	2009	13138,3	2943,16	14446,1	3236,13



W przeliczeniu na 1 mieszkańca dochody budżetu powiatu strzelecko-drezdeneckiego są o 9,3% niższe niż przeciętnie w powiatach ziemskich. Środki własne w 2009 r. stanowiły 23,4% dochodów budżetu powiatu (wobec 26,0% przeciętnie w budżetach powiatów ziemskich), co w przeliczeniu na 1 mieszkańca wyniosło 186,32 zł, tj. o 18,4% więcej niż przeciętnie w powiatach ziemskich.

W ramach dochodów własnych 11,0% dochodów budżetu powiatu stanowiły dochody z udziału w podatku dochodowym od osób fizycznych i prawnych.

Dochody budżetu powiatu według rodzajów w 2009 r. (w tys. zł)



Dalsze 25,7% wpływów budżetu zapewniły dotacje, w tym 24,0% dotacje celowe, a 1,7% - dotacje rozwojowe. Pozostałe 50,9% dochodów budżetu stanowiła subwencja ogólna, z której 69,6% przypadało na część oświatową.

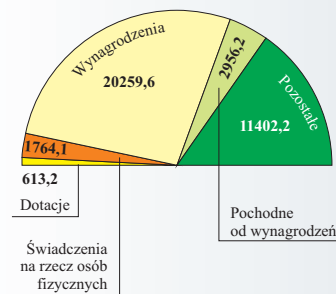
Powiat strzelecko-drezdenecki wyróżnia niski udział środków z budżetu Unii Europejskiej w ogóle dochodów budżetu, wolno rosnący w poszczególnych latach. W 2009 wyniósł 2,8% (wobec 1,3% w 2008 r., 1,5% w 2007 r. i 1,0% w 2006 r.).

Z ogółu wydatków budżetu powiatu strzelecko-drezdeneckiego 82,4% (tj. 37,0 mln zł) stanowiły wydatki bieżące, w ramach których 73,4% przeznaczono na wydatki bieżące jednostek budżetowych, w tym 45,1% – na wynagrodzenia. Dla porównania w 2005 r. wynagrodzenia stanowiły 48,5% środków wydatkowanych z budżetu powiatu, a kwotowo było to o 31,7% mniej niż w 2009 r.

Pozostałe 7,9 mln zł, tj. 17,6% wydatków budżetu, przeznaczono na wydatki majątkowe o charakterze inwestycyjnym. Było to o 5,1 pkt. proc. mniej niż średnio w lubuskich powiatach ziemskich. W przeliczeniu na 1 mieszkańca powiatu wydatki inwestycyjne wyniosły 158,38 zł, tj. blisko pięciokrotnie więcej niż przed czterema laty.

W 2009 r. budżety gmin powiatu strzelecko-drezdeneckiego zamknęły się deficytem na poziomie minus 14,0 mln zł. Największą przewagę wydatków nad dochodami notowano w gminie Strzelce Krajeńskie – na poziomie minus 7,0 mln zł, a na najmniejszą w gminie Zwierzyn – minus 1,3 mln zł.

Wydatki bieżące budżetu powiatu w 2009 r. (w tys. zł)



Dochody budżetów gmin zbiorczo były wyższe w relacji do 2005 r. o 37,3%, przy wzroście wydatków o 62,8%.

W przeliczeniu na 1 mieszkańca dochody gmin powiatu strzelecko-drezdeneckiego wzrosły o 38,5% i były najwyższe w gminie Dobiegniew – o 29,7% wyższe niż średnio w gminach powiatu i o 59,9% wyższe niż w 2005 r. Wysokie w skali powiatu dochody na mieszkańca notowano także w gminie Stare Kurowo (17,2% powyżej średniego poziomu w powiecie) oraz w gminie Zwierzyn (o 13,6% więcej niż średnio w gminach powiatu). Najmniejszy dochód na 1 mieszkańca notowano w gminie Drezdenko (o 10,0% niższy niż średnio w budżetach gmin powiatu).

W ostatnich latach widoczny jest wzrost aktywności gmin w zakresie pozyskiwania środków z budżetu Unii Europejskiej.



Dochody budżetów gmin powiatu według rodzajów (w % dochodów ogółem)

WYSZCZEGÓLNIENIE		Dochody własne	Dotacje	Subwencja ogólna
Gminy razem	2005	43,9	21,4	34,7
	2009	39,7	27,4	32,9
Gminy miejsko-wiejskie:				
Dobiegniew	2005	41,7	21,0	37,3
	2009	30,7	37,6	31,7
Drezdenko	2005	47,9	21,4	30,7
	2009	47,9	22,5	29,6
Strzelce Krajeńskie	2005	45,1	20,7	34,2
	2009	45,0	21,3	33,7
Gminy wiejskie:				
Stare Kurowo	2005	34,6	24,3	41,1
	2009	27,0	38,9	34,1
Zwierzyn	2005	37,9	21,5	40,6
	2009	26,4	32,1	41,5

W 2009 r. gminy powiatu strzelecko-drezdeneckiego pozyskały łącznie ponad 5,4 mln zł, tj. o 112,8% więcej niż w 2006 roku, co stanowiło łącznie 4,2% ogółu dochodów budżetów gmin. W 2009 r. najwięcej środków z budżetu Unii Europejskiej zasiliło budżet gminy Dobiegniew (ponad 3,9 mln zł, co stanowiło 17,2% dochodów budżetu gminy), a spośród gmin wiejskich – gminy Zwierzyn, do budżetu której wpłynęło blisko 0,8 mln zł, tj. 6,0% dochodów budżetu gminy. Najmniejsze wsparcie budżetu za pomocą środków z funduszy Unii Europejskiej uzyskały gminy Strzelce Krajeńskie i Drezdenko (mniej niż 0,2 mln zł).

Wydatki budżetów gmin w przeliczeniu na 1 mieszkańca wzrosły w relacji do 2005 r. o 64,2%. W największym stopniu zwiększyły się wydatki na 1 mieszkańca w gminie Strzelce Krajeńskie (o 88,1%) oraz Stare Kurowo (o 80,3%).

Środki z budżetu Unii Europejskiej według gmin

WYSZCZEGÓLNIENIE		Ogółem		W tym inwestycyjne w tys. zł
		w tys. zł	w % dochodów budżetu gminy	
Gminy razem	2006	2529,2	2,5	2425,7
	2007	2523,6	2,3	1915,0
	2008	1876,7	1,5	977,8
	2009	5382,0	4,2	4470,2
Gminy miejsko-wiejskie:				
Dobiegniew	2006	970,3	6,2	966,2
	2007	532,5	3,2	397,0
	2008	261,3	1,3	3,8
	2009	3938,5	17,2	3774,6
Drezdenko	2006	1406,9	4,1	1406,9
	2007	343,2	0,9	229,6
	2008	145,9	0,4	-
	2009	198,4	0,5	52,3
Strzelce Krajeńskie	2006	52,5	0,2	52,5
	2007	1327,6	3,5	1288,4
	2008	852,6	2,0	761,8
	2009	154,0	0,4	-
Gminy wiejskie:				
Stare Kurowo	2006	65,1	0,7	-
	2007	152,0	1,5	-
	2008	223,9	2,1	-
	2009	298,7	2,4	119,2
Zwierzyn	2006	34,4	0,4	-
	2007	168,3	1,7	-
	2008	393,1	3,3	212,2
	2009	792,4	6,0	524,0



PODMIOTY GOSPODARKI NARODOWEJ

W końcu grudnia 2009 r. w powiecie strzelecko-drezdeneckim zarejestrowanych było 4167 podmiotów gospodarki narodowej, tj. 4,1% wszystkich podmiotów w województwie. W porównaniu do 2005 r. liczba podmiotów wzrosła o 283, tj. o 7,3%.

Podmioty gospodarki narodowej według sektorów własności i wybranych form prawnych

Stan w dniu 31 XII

WYSZCZEGÓLNIENIE		Ogółem	Sektor publiczny	Sektor prywatny
Powiat strzelecko-drezdenecki	2005	3884	121	3763
	2009	4167	135	4032
Gminy miejsko-wiejskie:				
Dobiegniew	2005	533	18	515
	2009	630	27	603
w tym miasto	2005	307	15	292
	2009	373	25	348
Drezdenko	2005	1509	38	1471
	2009	1579	35	1544
w tym miasto	2005	1039	29	1010
	2009	1035	26	1009
Strzelce Krajeńskie	2005	1324	44	1280
	2009	1456	48	1408
w tym miasto	2005	1039	39	1000
	2009	1098	43	1055
Gminy wiejskie:				
Stare Kurowo	2005	264	11	253
	2009	245	11	234
Zwierzyn	2005	254	10	244
	2009	257	14	243

(dok.)

WYSZCZEGÓLNIENIE		Z ogółem		
		spółki handlowe		osoby fizyczne prowadzące działalność gospodarczą
		ogółem	w tym z kapitałem zagranicznym	
Powiat strzelecko-drezdenecki	2005	145	65	3253
	2009	205	88	3328
Gminy miejsko-wiejskie:				
Dobiegniew	2005	19	6	455
	2009	22	9	491
w tym miasto	2005	14	5	248
	2009	13	5	259
Drezdenko	2005	36	15	1318
	2009	47	15	1368
w tym miasto	2005	19	7	903
	2009	28	7	893
Strzelce Krajeńskie	2005	67	33	1053
	2009	111	53	1073
w tym miasto	2005	58	30	814
	2009	81	41	791
Gminy wiejskie:				
Stare Kurowo	2005	11	4	218
	2009	13	4	193
Zwierzyn	2005	12	7	209
	2009	12	7	203

Wzrost liczby zarejestrowanych podmiotów odnotowano w wszystkich gminach miejsko-wiejskich powiatu strzelecko-drezdeneckiego oraz w gminie wiejskiej Zwierzyn, w tym największy wystąpił w gminie miejsko-wiejskiej Dobiegniew (o 18,2%) oraz w gminie Strzelce Krajeńskie (o 10,0%). Spadek zarejestrowanych podmiotów odnotowano jedynie w gminie wiejskiej Stare Kurowo o 7,2%.

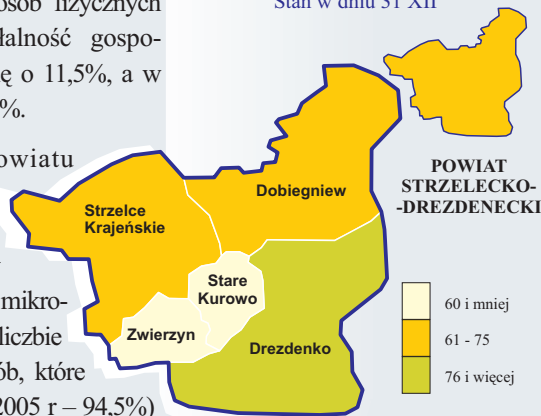
Najwięcej podmiotów gospodarki narodowej zarejestrowanych było w gminie miejsko – wiejskiej Drezdenko – 37,9% ogólnej liczby podmiotów w powiecie.

Spółki handlowe stanowiły w powiecie strzelecko - drezdeneckim 4,9% osób prawnych i jednostek organizacyjnych niemających osobowości prawnej, w tym 88 to spółki z udziałem kapitału zagranicznego (3,3% ogółu w województwie). Najwięcej spółek handlowych zarejestrowanych było w gminie Strzelce Krajeńskie 54,1% wszystkich spółek handlowych w powiecie ślubickim oraz w gminie Drezdenko (22,9%). W porównaniu do 2005 r. liczba spółek handlowych w powiecie zwiększyła się o 41,4%. Największy wzrost wystąpił w gminach Strzelce Krajeńskie (o 65,7%) i Drezdenko (30,6%).

W końcu grudnia 2009 r. w powiecie zarejestrowanych było 3328 osób fizycznych prowadzących działalność gospodarczą. W stosunku do grudnia 2005 r. odnotowano wzrost o 75 jednostek, tj. o 2,3%, w tym największy w gminie Dobiegiew (o 7,9%). Spadek ilości osób fizycznych prowadzących działalność gospodarczą wystąpił w gminach wiejskich powiatu. W gminie stare Kurowo ilość osób fizycznych prowadzących działalność gospodarczą zmniejszyła się o 11,5%, a w gminie Zwierzyn o 2,9%.

Osoby fizyczne prowadzące działalność gospodarczą 1000 ludności w 2009 r.
Stan w dniu 31 XII

Na terenie powiatu strzelecko-drezdeneckiego przeważały podmioty należące do grupy mikro-przedsiębiorstw tzn. o liczbie pracujących do 9 osób, które stanowiły 94,1% (w 2005 r – 94,5%) ogółu zarejestrowanych jednostek.

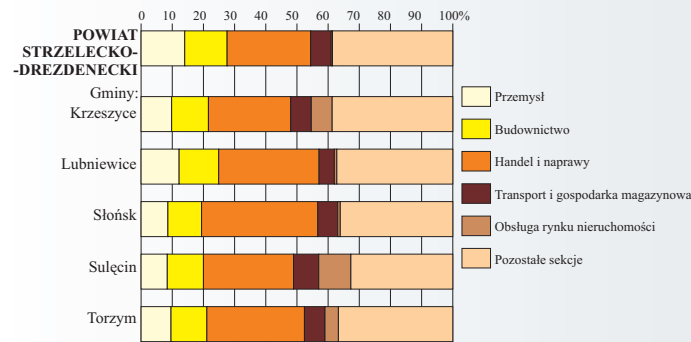


Podmioty gospodarki narodowej według klas wielkości
Stan w dniu 31 XII

WYSZCZEGÓLNIENIE	Ogółem	0-9	10-49	50-249	250 i więcej
Powiat strzelecko-drezdenecki 2005	3884	3670	175	36	3
-drezdenecki 2009	4167	3923	207	36	1
Gminy miejsko-wiejskie:					
Dobiegiew	630	600	28	2	-
w tym miasto	373	351	20	2	-
Drezdenko	1579	1499	64	15	1
w tym miasto	1035	977	48	9	1
Strzelce Krajeńskie	1456	1363	80	13	-
w tym miasto	1098	1023	62	13	-
Gminy wiejskie:					
Stare Kurowo	245	229	14	2	-
Zwierzyn	257	232	21	4	-

Udział podmiotów małych, o liczbie pracujących 10-49 osób wynosił 5,0% (w 2005 - r. 4,5%), a podmiotów średnich (50-249 osób) 0,9% (w 2005 r. – 0,1%).

Podmioty gospodarki narodowej według sekcji w 2009 r.
Stan w dniu 31 XII





Największy udział mikro-przedsiębiorstw odnotowano w gminie miejsko-wiejskiej Dobiegniew 95,2% w ogólnej liczbie zarejestrowanych przedsiębiorstw, natomiast najmniejszym udziałem podmiotów o liczbie pracujących do 9 osób charakteryzowała się gmina Zwierzyn (90,3%).

Wśród podmiotów gospodarczych zarejestrowanych w powiecie dominowały jednostki prowadzące działalność w sekcji handel i naprawy 31,3% ogółu podmiotów, budownictwo 11,5% oraz przemysł 9,6%

O poziomie przedsiębiorczości w danym rejonie świadczy liczba podmiotów przypadająca na 1000 ludności zamieszkałej na tym terenie.

Najwyższy wskaźnik odnotowano w gminach Dobiegniew (93) i Drezdenko (92), a najniższy w gminach: Zwierzyn (58). Średnio w powiecie na 1000 ludności przypadały 84 podmioty gospodarki narodowej.

