

POWIAT GORZOWSKI



POWIERZCHNIA I LUDNOŚĆ



Powiat gorzowski położony jest w północno-zachodniej części województwa. Powierzchnię 1214 km² zamieszkuje 67,4 tys. osób, tj. 6,7% ludności województwa. Blisko 96% powierzchni powiatu zajmują obszary wiejskie zamieszkałe przez 42,9 tys. osób (63,6% populacji), czyni to powiat jednym z najmniej zurbanizowanych w województwie.

Liczba ludności wzrasta systematycznie w wyniku dodatniego przyrostu naturalnego oraz dodatniego salda migracji na pobyt stały. W ciągu ostatnich pięciu lat populacja zwiększyła się o 2,1 tys. osób, tj. o 3,3% (od 2000 r. – o 8,0%). Ten dynamizm demograficzny sytuuje powiat na pierwszym miejscu w województwie.

Rozwój liczby ludności postępuje głównie w strefie wiejskiej. Motorem wzrostu demograficznego jest gmina Kłodawa, która odpowiada za niemal 1 (47,1%) przyrostu ludności ogółem.

Powierzchnia i ludność

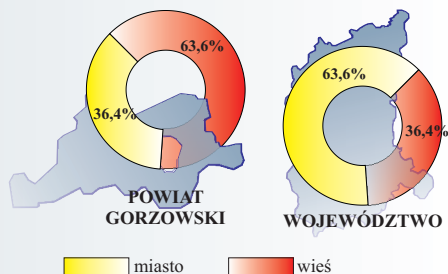
Stan w dniu 31 XII

WYSZCZEGÓLNIENIE	Powierzchnia w km ²	Ludność			Kobiety na 100 mężczyzn	
		ogółem	w tym kobiety	na km ²		
Powiat gorzowski	2005	1213	65301	33062	54	103
	2009	1214	67443	34202	56	103
Gmina miejska						
Kostrzyn nad Odrą	2005	47	17713	9099	384	106
	2009	46	17695	9081	384	105
Gmina miejsko-wiejska						
Witnica	2005	278	13056	6715	47	106
	2009	279	13073	6750	47	107
w tym miasto	2005	8	6890	3518	839	104
	2009	8	6881	3544	835	106
Gminy wiejskie:						
Bogdaniec	2005	112	6645	3360	59	102
	2009	112	6903	3486	62	102
Deszczno	2005	168	7429	3732	44	101
	2009	168	7994	3995	47	100
Kłodawa	2005	235	6210	3099	26	100
	2009	235	7219	3619	31	101
Lubiszyn	2005	205	6740	3303	33	96
	2009	205	6703	3311	33	98
Santok	2005	168	7508	3754	45	100
	2009	169	7856	3960	46	102

O atrakcyjności gminy świadczy systematyczny napływ ludności w celach osiedleńczych; saldo migracji wewnętrznych na pobyt stały w 2009 r. wyniosło 239 osób. W pozostałych gminach obserwowano także wzrost liczby ludności, największy – w gminach: Deszczno i Santok (odpowiednio o: 7,6% i 4,6%).

Struktura ludności według płci wskazuje na mniejszą od średniej wojewódzkiej dysproporcję.

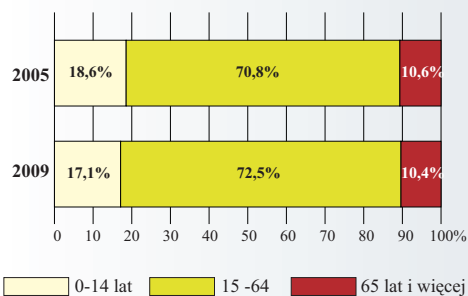
Wskaźnik urbanizacji w 2009 r.



Kobiety stanowią 50,7% ludności ogółem. Współczynnik feminizacji wynosi 103 (kobiety na 100 mężczyzn); w województwie – 106. Względną równowagę płci obserwuje się w gminach wiejskich, z wyjątkiem gminy Lubiszyn, gdzie występuje przewaga liczebna mężczyzn nad kobietami.

W 2009 r. w powiecie gorzowskim w wieku poniżej 15 lat było 11,5 tys. osób (17,1% ludności ogółem), powyżej 65 lat – 7,0 tys. osób (10,4%). W porównaniu do 2005 r. liczba dzieci w wieku 0-14 lat zmniejszyła się o 0,6 tys. osób (o ok. 5%), a jej udział z 18,5% do 17,1%. Odsetek osób w wieku 0-14 lat oraz osób w wieku 65 lat i więcej wskazuje, że populacja powiatu jest młodsza od średniej wojewódzkiej (udział odpowiednio: 15,5% i 11,8%), co potwierdza mediana wieku. W 2009 r. połowa mieszkańców miała więcej niż 35,7 lat (w województwie – więcej niż 37,1 lat).

Ludność według biologicznych grup wieku



Ludność według ekonomicznych grup wieku

WYSZCZEGÓLNIENIE		Ludność w % ogółu ludności w wieku			Ludność w wieku nieprodukcyjnym na 100 osób w wieku produkcyjnym
		przedprodukcyjnym	produkcyjnym	poprodukcyjnym	
Powiat gorzowski	2005	23,3	64,4	12,2	55
	2009	21,4	65,7	12,9	52
Gmina miejska Kostrzyn nad Odrą	2005	21,9	65,4	12,7	53
	2009	20,4	65,4	14,2	53
Gmina miejsko-wiejska Witnica	2005	24,6	62,0	13,3	61
	2009	21,8	64,6	13,6	55
w tym miasto	2005	23,8	63,5	12,7	58
	2009	21,1	65,4	13,5	53
Gminy wiejskie:					
Bogdaniec	2005	23,5	64,4	12,1	55
	2009	21,8	65,0	13,2	54
Deszczno	2005	23,7	64,9	11,4	54
	2009	21,8	66,1	12,1	51
Kłodawa	2005	23,1	66,7	10,2	50
	2009	21,7	68,5	9,8	46
Lubiszyn	2005	23,6	63,2	13,1	58
	2009	21,5	64,7	13,8	54
Santok	2005	23,7	65,2	11,1	53
	2009	21,5	66,7	11,8	50

Wzmocnił się przy tym potencjał ekonomiczny powiatu, na co wskazuje przyrost ludności w wieku produkcyjnym (o ok. 5% w porównaniu do 2005 r.). W gminach wiejskich: Kłodawa, Santok i Deszczno potencjał produkcyjny ludności był wyższy od średniej powiatowej; udział ludności w wieku produkcyjnym wyniósł tam odpowiednio: 68,5%, 66,7% i 66,1% ogółu mieszkańców.

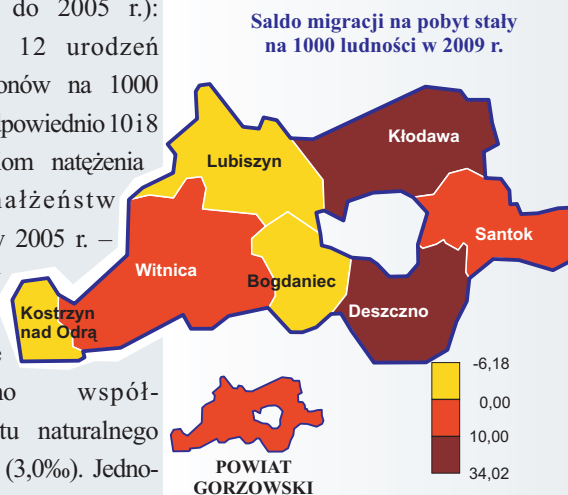

Ruch naturalny ludności

WYSZCZEGÓLNIENIE		Małżeństwa	Urodzenia żywe	Zgony	Przyrost naturalny	
						na 1000 ludności
Powiat gorzowski	2005	4,20	10,40	8,16	2,24	
	2009	6,21	11,96	8,99	2,96	
Gmina miejska						
Kostrzyn nad Odrą	2005	4,37	11,69	6,98	4,71	
	2009	6,35	12,76	9,89	2,87	
Gmina miejsko-wiejska						
Witnica	2005	3,11	11,37	9,40	1,97	
	2009	6,32	11,34	9,06	2,28	
w tym miasto		2005	3,59	12,21	8,19	4,02
		2009	5,81	12,19	7,84	4,35
Gminy wiejskie:						
Bogdaniec	2005	4,36	12,02	10,06	1,95	
	2009	5,81	12,35	8,57	3,78	
Deszczno	2005	4,19	9,18	7,56	1,62	
	2009	6,06	13,12	6,94	6,18	
Kłodawa	2005	3,83	7,99	6,00	2,00	
	2009	6,07	10,44	7,34	3,11	
Lubiszyn	2005	5,45	10,74	10,15	0,59	
	2009	5,44	11,62	10,74	0,88	
Santok	2005	4,79	7,05	7,59	-0,53	
	2009	6,99	11,31	9,28	2,03	

W okresie pięciu lat odsetek osób w wieku przedprodukcyjnym zmniejszył się z 23,3% do 21,4% (do 14,4 tys. osób w 2009 r.), a osób w wieku poprodukcyjnym nieznacznie wzrósł do 12,9% (do 8,7 tys. osób). Najwyższy udział osób starszych w ludności ogółem był w Kostrzynie nad Odrą (14,2%), najniższy – w gminie Kłodawa (9,8%).

Na 100 osób w wieku produkcyjnym (18-59/64 lata) przypadały 52 osoby w wieku nieprodukcyjnym (w 2005 r. – 55 osób), w tym 20 osób w wieku poprodukcyjnym (współczynnik obciążenia osobami starszymi).

W 2009 r. zwiększyło się natężenie ruchu naturalnego ludności (w porównaniu do 2005 r.): zarejestrowano 12 urodzeń żywych i 9 zgonów na 1000 ludności wobec odpowiednio 10 i 8 w 2005 r. Poziom natężenia zawierania małżeństw wyniósł 6,2‰ (w 2005 r. – 4,2‰). Wyższy niż średnio w województwie (1,7‰) notowano współczynnik przyrostu naturalnego na 1000 ludności (3,0‰). Jednocześnie w gminie Deszczno poziom przyrostu naturalnego (6,2‰) był dwukrotnie wyższy niż średnio


Wybrane wskaźniki w relacji do średniej wojewódzkiej w 2009 r.


w powiecie. Zmniejszyła się natomiast nieco intensywność ruchów migracyjnych; saldo stałej migracji wyniosło 6 osób na 1000 ludności (wobec 7 osób w 2005 r.).



ŚRODOWISKO I EKOLOGIA

W końcu 2009 r. grunty leśne powiatu gorzowskiego zajmowały obszar 55096,9 ha stanowiąc 7,8% powierzchni gruntów leśnych województwa. Lasy z powierzchnią 53391,1 ha porastały 44,0% powierzchni powiatu. Największym udziałem lasów w powierzchni powiatu charakteryzowały się gminy Kłodawa (12,8%) i Witnica (9,9%), a najmniejszym gminy Kostrzyn nad Odrą (1,5%) i Bogdaniec (1,9%). Najwyższy wskaźnik lesistości odnotowano w gminach Kłodawa (66,4%) i Lubiszyn (45,4%), a najniższy w gminie Bogdaniec (20,2%).

W 2009 r. powierzchnia obszarów prawnie chronionej przyrody na terenie powiatu gorzowskiego wynosiła 67430,2 ha, co stanowiło 4,8% powierzchni geograficznej województwa i 55,5% powierzchni geograficznej powiatu.

Największym udziałem obszarów prawnie chronionej przyrody w ogólnej powierzchni powiatu cechowały się gminy Kłodawa (15,8%) i Witnica (14,0%), a najmniejszą gmina Kostrzyn nad Odrą (0,9%).

W porównaniu do 2005 r. odnotowano spadek powierzchni obszarów prawnie chronionej przyrody w powiecie o 2,4%. W dwóch gminach powiatu wystąpił wzrost powierzchni obszarów prawnie chronionej przyrody (największy w Kostrzynie nad Odrą o 20,3%), spadek miał miejsce w czterech gminach (największy w gminie Bogdaniec o 16,7%), natomiast powierzchnia obszarów prawnie chronionej przyrody w gminie Lubiszyn nie uległa zmianie.

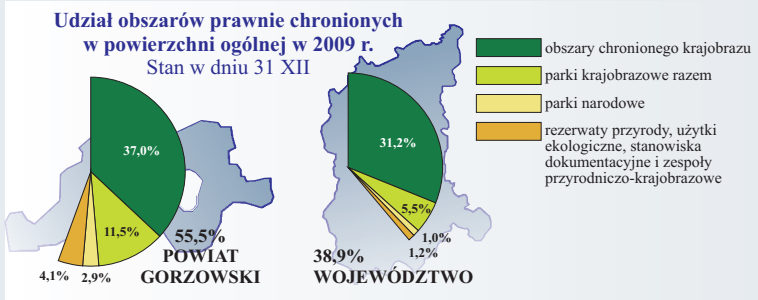
Pośród 53 pomników przyrody występujących w powiecie gorzowskim, najwięcej zlokalizowanych jest w gminach: Witnica – 17 oraz Kostrzyn na Odrą – 11.

Powierzchnia o szczególnych walorach przyrodniczych prawnie chroniona

Stan w dniu 31 XII

WYSZCZEGÓLNIENIE		Ogółem	W tym		
			rezerwy przyrody	obszary chronionego krajobrazu	użytki ekologiczne
w ha					
Powiat gorzowski	2005	69054,9	827,9	46594,0	371,9
	2009	67430,2	827,9	44949,7	379,8
Gmina miejska					
Kostrzyn nad Odrą	2005	929,1	-	-	-
	2009	1117,7	-	-	-
Gmina miejsko-wiejska					
Witnica	2005	17208,5	20,8	5350,2	16,1
	2009	16964,5	20,8	5350,2	16,1
Gminy wiejskie:					
Bogdaniec	2005	9492,2	72,5	9419,7	-
	2009	7909,2	72,5	7836,7	-
Deszczno	2005	1656,9	454,9	1182,1	19,9
	2009	1641,9	454,9	1167,1	19,9
Kłodawa	2005	19150,9	114,4	10516,0	9,9
	2009	19218,0	114,4	10516,0	9,9
Lubiszyn	2005	10129,0	119,0	9829,0	181,0
	2009	10129,0	119,0	9829,0	181,0
Santok	2005	10488,3	46,3	10297,0	145,0
	2009	10449,9	46,3	10250,7	152,9

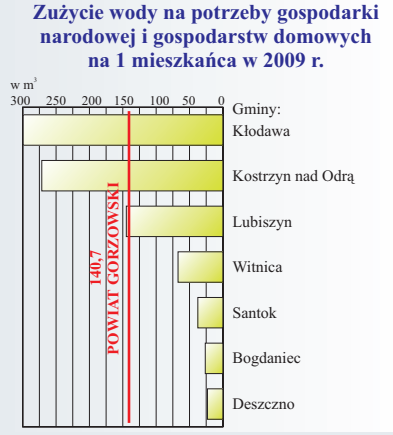
Gorzowski jest drugim powiatem w województwie (za krośnieńskim) pod względem zużycia wody. W 2009 r. zużycie wody na potrzeby gospodarki narodowej i gospodarstw domowych w przeliczeniu na 1 mieszkańca wyniosło 140,7 m³, tj. o 52,2 m³ więcej niż średnio w województwie.



Najwięcej – 42,9% zużytej wody – wykorzystano w przemyśle, 33,7% w rolnictwie i leśnictwie, a 19,0% w gospodarstwach domowych.

W gminach o największym zużyciu wody w przeliczeniu na 1 mieszkańca, najwięcej wody wykorzystano na potrzeby:

- ✓ rolnictwa i leśnictwa (w Kłodawie – 88,7% ogółu zużytej wody),
- ✓ przemysłu (w Kostrzynie nad Odrą – 83,1%) – największa w powiecie koncentracja podmiotów gospodarczych prowadzących działalność w zakresie przemysłu i rolnictwa.



Wielkość zużycia wody w gminach Bogdaniec, Deszczno i Santok jest zdeterminowana zużyciem wody w gospodarstwach domowych. W 2009 r. na gospodarstwa domowe przypa- dło odpowiednio 91,7%, 87,3% i 76,8% zużytej wody.

W 2009 r. odprowadzono do wód lub do ziemi 4570,8 dam³ ścieków przemysłowych i komunalnych.

W porównaniu do 2005 r. nastąpił wzrost o 17,8% ilości ścieków odprowadzonych. Najwięcej ścieków odprowadzono w gminie Kostrzyn nad Odrą (82,6% ogółu), natomiast najmniej na terenie wiejskim gminy Witnica (0,2% wartości ogółem).

Prawie 99% ścieków poddano oczyszczaniu, głównie biologicznemu (56,2% ogółu oczyszczonych ścieków) oraz z podwyższonym usuwaniem biogenów (43,8%).

Ścieki przemysłowe i komunalne oraz ludność korzystająca z oczyszczalni ścieków

WYSZCZEGÓLNIENIE	Ścieki	Oczyszczane				
		razem	mecha- nicznie	chemicznie i biolo- gicznie	z pod- wyższonym usuwaniem biogenów	
						w % ogółem
		w dam ³	w % ogółem			
Powiat gorzowski	2005	3880	3806	1,5	85,4	11,2
	2009	4571	4514	-	55,5	43,3
Gmina miejska Kostrzyn nad Odrą	2005	3164	3164	1,9	98,1	-
	2009	3776	3769	-	64,7	35,1
Gmina miejsko-wiejska Witnica	2005	398	347	-	7,5	79,6
	2009	374	336	-	2,7	87,2
Gminy wiejskie: Bogdaniec	2005	28	27	-	-	96,4
	2009	59	59	-	-	100,0
Deszczno	2005	108	108	-	96,3	3,7
	2009	30	29	-	-	96,7
Kłodawa	2005	84	65	-	11,9	65,5
	2009	121	120	-	9,1	90,1
Lubiszyn	2005	42	40	-	33,3	61,9
	2009	73	73	-	24,7	75,3
Santok	2005	56	55	-	87,5	10,7
	2009	139	128	-	41,0	51,1



(dok.)

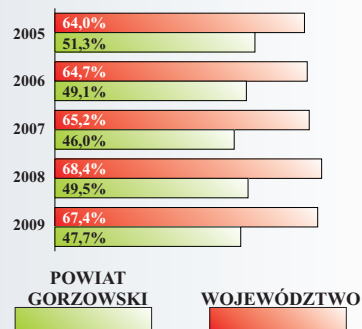
WYSZCZEGÓLNIENIE	Nieoczyszczone		Ludność korzystająca z oczyszczalni ścieków w % ludności ogółem	
	razem	w tym odprowadzone siecią kanalizacyjną		
	w dam ³			
Powiat gorzowski	2005	74	74	51,3
	2009	57	57	47,7
Gmina miejska				
Kostrzyn nad Odrą	2005	-	-	99,8
	2009	7	7	99,8
Gmina miejsko-wiejska				
Witnica	2005	51	51	45,0
	2009	38	38	38,5
Gminy wiejskie:				
Bogdaniec	2005	1	1	13,1
	2009	-	-	10,7
Deszczno	2005	0	0	3,0
	2009	1	1	7,4
Kłodawa	2005	19	19	67,1
	2009	1	1	66,1
Lubiszyn	2005	2	2	32,6
	2009	-	-	33,7
Santok	2005	1	1	33,0
	2009	11	11	13,8

W powiecie gorzowskim 100,0% ścieków nieoczyszczanych, tj. 56,8 dam³ odprowadzono siecią kanalizacyjną.

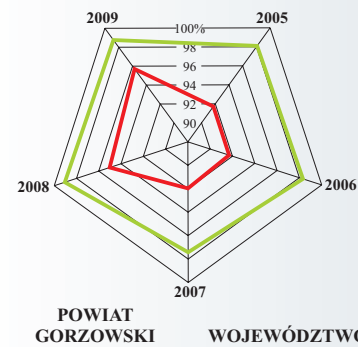
Ludność korzystająca z oczyszczalni ścieków stanowiła 47,7% ogółu mieszkańców powiatu, (w 2005 r. 51,3%). Niski udział ludności korzystającej z oczyszczalni ścieków w ogóle ludności stawia powiat gorzowski na 13 lokacie, przed powiatem żagańskim.

Najwyższym odsetkiem ludności korzystającej z oczyszczalni ścieków legitymowały się gminy Kostrzyn nad Odrą (99,8%), Kłodawa (66,1%) i miasto Witnica (64,9%), a najniższym gmina Deszczno (7,4%).

Ludność korzystająca z oczyszczalni ścieków w % ogólnej liczby ludności



Ścieki przemysłowe i komunalne oczyszczone w % ścieków wymagających oczyszczenia

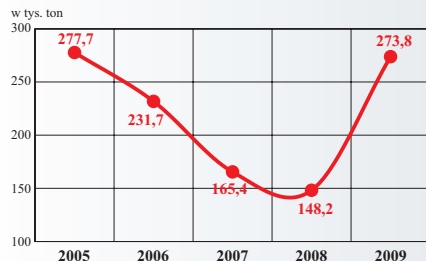


Emisja zanieczyszczeń pyłowych i gazowych z zakładów szczególnie uciążliwych wyniosła w 2009 r. w powiecie gorzowskim 808 ton (bez dwutlenku węgla) i stanowiła 2,9% emisji województwa.



Od 2005 r. zmniejszyła się o 70,6%. W przeliczeniu na 1 km² powierzchni było to 0,7 tony (o 1,3 tony na km² mniej niż średnio w województwie). Ponad 94% całkowitej emisji przypadało na zanieczyszczenia gazowe, wśród których 47,8% stanowił dwutlenek siarki. Urządzenia do redukcji zanieczyszczeń powietrza zatrzymały 74,3% wytworzonych zanieczyszczeń pyłowych.

Emisja zanieczyszczeń gazowych (łącznie z dwutlenkiem węgla)



Emisja pyłowych zanieczyszczeń powietrza w 2009 r. ukształtowała się na poziomie 44 ton (3,2% emisji pyłów w województwie). Oznacza to emisję 3,6 ton pyłów na 100 km² powierzchni, tj. o 6,3 ton na 100 km² mniej niż przeciętnie w Lubuskim.

W 2009 r. emisja gazów wyniosła (łącznie z CO₂) 273760 ton, tj. 14,0% emisji zanieczyszczeń gazowych w województwie. W przeliczeniu na 1 km² powierzchni było to 225,5 tony (o 85,9 tony na km² więcej niż średnio w województwie).

W powiecie gorzowskim wielkość emisji gazowych zanieczyszczeń powietrza (łącznie z dwutlenkiem węgla) z zakładów szczególnie

uciążliwych dla środowiska była na czwartym miejscu w województwie (po miastach na prawach powiatu – Zielonej Górze i Gorzowie Wielkopolskim oraz powiecie żarskim).

W ciągu 2009 r. w powiecie gorzowskim wytworzono 41,9 tys. ton odpadów (z wyłączeniem komunalnych), z których 89,7% poddano odzyskowi, a 10,3% unieszkodliwiono. W przeliczeniu na 1 km² powierzchni wytworzono 34,5 ton odpadów (wyłączając odpady komunalne), tj. o 17,7 ton na km² mniej niż przeciętnie w województwie.

Od 2005 r. ilość wytworzonych odpadów (z wyłączeniem komunalnych) zwiększyła się o 16,5 tys. ton, tj. o 65,0%. Spośród wytworzonych w 2005 r. odpadów 68,1% poddano odzyskowi, a 31,9% unieszkodliwiono.

W 2009 r. w powiecie gorzowskim zebrano 18052 ton zmieszanych odpadów komunalnych, tj. 14,9 tony w przeliczeniu na km² i 269 kg w przeliczeniu na 1 mieszkańca.

W 2009 r. na środki trwałe służące ochronie środowiska wydano 81,6 mln zł, tj. 1217 zł w przeliczeniu na mieszkańca (najwięcej w województwie lubuskim). Najwięcej – 90,9% poniesionych nakładów przeznaczono na ochronę powietrza atmosferycznego i klimatu, 8,1% - na gospodarkę ściekową i ochronę wód, 0,7% - na gospodarkę odpadami, a pozostałe 0,3% - na ochronę i przywrócenie wartości użytkowej gleby, ochronę wód podziemnych i powierzchniowych.

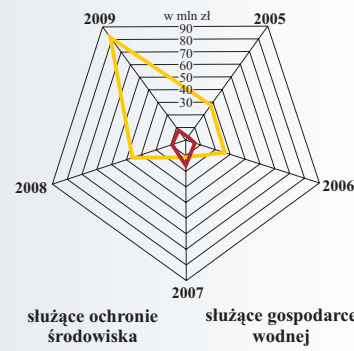


Nakłady na środki trwałe służące ochronie środowiska i gospodarce wodnej (ceny bieżące)

WYSZCZEGÓLNIENIE		Ochrona środowiska	Gospodarka wodna
		w tys. zł	
Powiat gorzowski	2005	27553,1	2543,4
	2009	81627,6	7829,6
Gmina miejska Kostrzyn nad Odrą	2005	24073,9	751,1
	2009	75983,0	181,0
Gmina miejsko-wiejska Witnica	2005	2781,0	-
	2009	4902,7	32,7
w tym miasto	2005	2781,0	-
	2009	3427,7	32,7
Gminy wiejskie:			
Bogdaniec	2005	18,0	143,0
	2009	88,5	-
Deszczno	2005	60,0	1461,4
	2009	-	7241,9
Kłodawa	2005	542,9	20,0
	2009	109,1	112,0
Lubiszyn	2005	-	153,2
	2009	544,3	262,0
Santok	2005	77,3	14,7

Największe inwestycje na ochronę środowiska zrealizowano w Kostrzynie nad Odrą, w którym wydano 93,1% ogółu środków na ochronę środowiska w powiecie, co w przeliczeniu na 1 mieszkańca dało wartość 4296 zł (tj. najwięcej wśród gmin grodzkich w województwie).

Nakłady na środki trwałe



Nakłady na środki trwałe służące gospodarce wodnej wyniosły łącznie 7,8 mln zł, a w przeliczeniu na mieszkańca powiatu 117 zł. Najwięcej – 92,5% ogółu nakładów w powiecie – zrealizowano w gminie Deszczno.

Środki finansowe przeznaczono na obwałowania przeciwpowodziowe – 90,3% nakładów na środki trwałe

służące gospodarce wodnej oraz na ujęcia i doprowadzenia wody – 9,7%.

Podstawowym źródłem finansowania nakładów na środki trwałe służące ochronie środowiska i gospodarce wodnej były środki własne (stanowiące 68,4% ogółu zainwestowanych środków). Dalsze 23,3% pochodziło z funduszy ekologicznych, a 6,8% z budżetu województwa.

RYNEK PRACY

Sytuację na rynku pracy w powiecie gorzowskim w dużym stopniu determinuje usytuowanie w centralnej części powiatu jednego z dwóch miast wojewódzkich – Gorzowa Wielkopolskiego – głównego ośrodka rozwoju społeczno-gospodarczego regionu. W końcu 2009 r. w powiecie gorzowskim było 11,6 tys. pracujących, tj. 5,4% ogółu pracujących w Lubuskiem oraz 2,8 tys. zarejestrowanych bezrobotnych, co stanowi 4,6% ogółu bezrobotnych w województwie.

**Pracujący w gospodarce narodowej**

Stan w dniu 31 XII

WYSZCZEGÓLNIENIE		Ogółem	W tym kobiety	Na 1000 ludności w wieku produkcyjnym
Powiat gorzowski	2005	9615	4278	228
	2009	11562	5219	261
Gmina miejska				
Kostrzyn nad Odrą	2005	4740	2132	409
	2009	5825	2583	504
Gmina miejsko-wiejska				
Witnica	2005	1771	745	219
	2009	2407	1017	285
w tym miasto	2005	1300	537	297
	2009	1988	826	442
Gminy wiejskie:				
Bogdaniec	2005	376	209	88
	2009	508	215	113
Deszczno	2005	847	292	176
	2009	554	250	105
Kłodawa	2005	565	312	136
	2009	535	265	108
Lubiszyn	2005	488	193	114
	2009	627	274	145
Santok	2005	828	395	169
	2009	1106	615	211

W relacji do 2005 r. liczba pracujących wzrosła o 20,2%, natomiast liczba zarejestrowanych bezrobotnych spadła o 41,6%.

W powiecie gorzowskim blisko 6 tys. osób pracuje w przemyśle, co stanowi 8,0% ogółu pracujących w lubuskich przedsiębiorstwach przemysłowych i aż 51,8% pracujących w powiecie.

Bezrobotni zarejestrowani

Stan w dniu 31 XII

WYSZCZEGÓLNIENIE		Ogółem	W tym kobiety	Na 1000 ludności w wieku produkcyjnym
Powiat gorzowski	2005	4762	2658	113
	2009	2782	1520	63
Gmina miejska				
Kostrzyn nad Odrą	2005	730	450	63
	2009	543	280	47
Gmina miejsko-wiejska				
Witnica	2005	1227	697	151
	2009	850	489	101
Gminy wiejskie:				
Bogdaniec	2005	479	272	112
	2009	251	146	56
Deszczno	2005	616	340	128
	2009	286	150	54
Kłodawa	2005	447	243	108
	2009	233	139	47
Lubiszyn	2005	627	333	147
	2009	308	164	71
Santok	2005	636	323	130
	2009	311	152	59

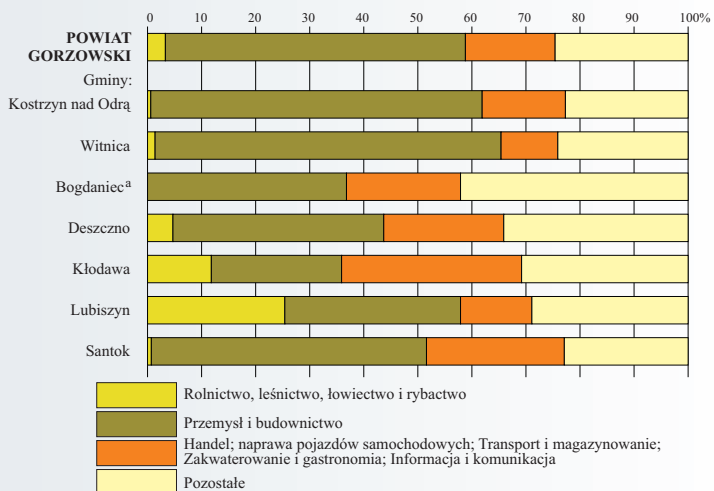
Największy udział pracujących w przemyśle notuje się w Witnicy (59,5% pracujących w gminie, w tym w miejskiej części gminy aż 68,5%) oraz w Kostrzynie nad Odrą (58,9%), a najmniejszy w gminie Kłodawa i Bogdaniec – odpowiednio 21,1% i 22,2% pracujących w gminie.

Sektor usługowy koncentruje 41,2% pracujących w powiecie gorzowskim, w tym 10,6% przypada na edukację, 8,2% – na handel; naprawę pojazdów samochodowych, a 6,2% – na transport i gospodarkę magazynową.



Pracujący w gospodarce narodowej według sekcji PKD, w % ogółu pracujących w 2009 r.

Stan w dniu 31 XII



^a Ze względu na tajemnicę statystyczną pracujących w sekcji rolnictwo, leśnictwo, łowiectwo i rybactwo ujęto w grupie pozostałych sekcji.

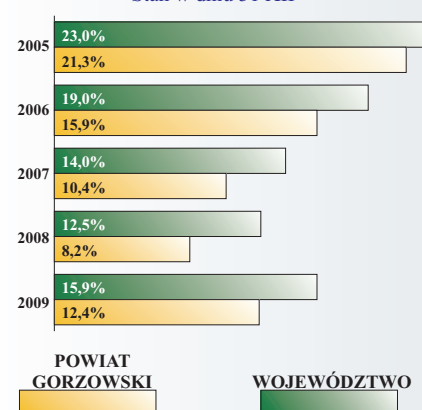
Dalsze 4,5% pracujących wykonuje pracę w jednostkach związanych z opieką zdrowotną i pomocą społeczną. W sektorze rolniczym pracuje 3,3% ogółu pracujących w powiecie.

Udział bezrobotnych w grupie ludności w wieku produkcyjnym w 2009 r. wyniósł 6,3% (wobec 11,3% w 2005 r.), w tym w Kostrzynie nad Odrą oraz w Kłodawie po 4,7% (wobec odpowiednio 6,3% i 10,8% w 2005 r.). Stopa bezrobocia rejestrowanego na poziomie 12,4% (wobec 21,3% przed czterema laty) stawia powiat gorzowski na 2 lokacie wśród powiatów ziemskich o najniższym udziale bezrobotnych w ludności aktywnej zawodowo.

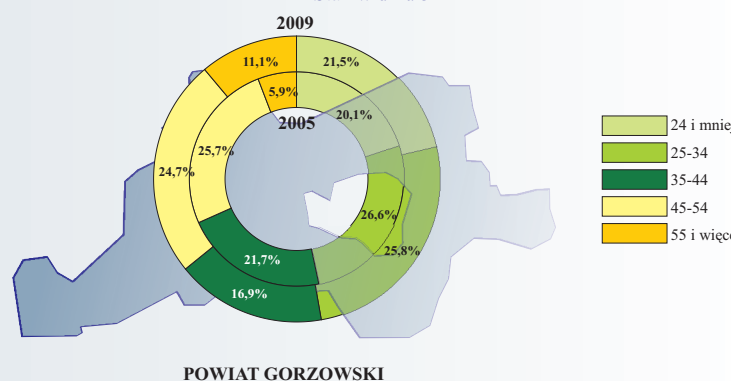
W 2009 r. 83,1% zarejestrowanych w powiecie bezrobotnych stanowiły osoby uprzednio pracujące, w tym 3,3% to osoby zwolnione z przyczyn dotyczących zakładu pracy. Niższy niż średnio w województwie był udział długotrwale bezrobotnych (27,3% wobec 37,8% w Lubuskim).

W relacji do 2005 r. zmniejszył się udział osób z wykształceniem zasadniczym zawodowym oraz gimnazjalnym i niższym, i wyniósł odpowiednio 28,5% i 34,8% ogółu bezrobotnych w powiecie. Wyższy był natomiast udział osób z wykształceniem wyższym, policealnym, średnim zawodowym oraz średnim ogólnokształcącym.

Stopa bezrobocia rejestrowanego Stan w dniu 31 XII



Bezrobotni zarejestrowani według wieku Stan w dniu 31 XII



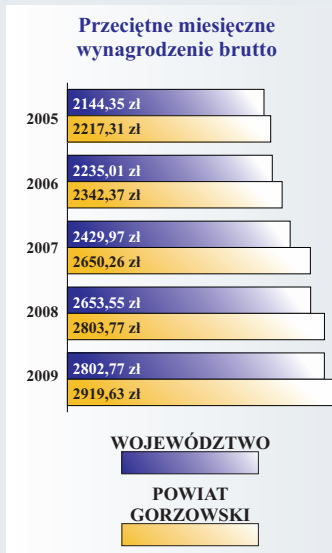
POWIAT GORZOWSKI



Osoby w wieku do 25 lat w 2009 r. stanowiły 21,5% ogółu zarejestrowanych bezrobotnych (wobec 20,4% średnio w województwie), natomiast 2,1% ogółu bezrobotnych stanowiły osoby w wieku do 27 lat, które ukończyły szkołę wyższą (wobec 1,3% średnio w Lubuskiem). Większy niż przeciętnie w województwie był udział osób w wieku powyżej 50 roku życia (24,8% wobec 22,9% w województwie).

Gorzowski jest jednym z dwóch powiatów ziemskich (obok żarskiego), w którym przeciętne miesięczne wynagrodzenie brutto jest wyższe (o 4,2%) niż średnio w województwie. W 2009 r. wyniosło 2919,63 zł, tj. wzrosło w relacji do 2005 r. o 31,7%. Najwyższe wynagrodzenia brutto notowano w działalności profesjonalnej naukowej i technicznej, a najniższe w przedsiębiorstwach prowadzących działalność gospodarczą w zakresie zakwaterowania i gastronomii oraz transportu i magazynowania.

W przemyśle, koncentrującym 54,3% zatrudnionych w powiecie, przeciętna płaca wyniosła 3234,13 zł, tj. o 10,8% więcej niż przeciętnie w powiecie i 15,4% więcej niż średnio w Lubuskiem.



KULTURA I TURYSTYKA

Najbardziej powszechną formą uczestnictwa w kulturze jest czytelnictwo. W końcu grudnia 2009 r. w powiecie gorzowskim funkcjonowało 14 bibliotek publicznych i ich filii, tj. 5,4% wszystkich bibliotek w województwie. W porównaniu z 2005 r. przybyła 1 biblioteka publiczna w gminie Bogdaniec, natomiast liczba czytelników bibliotek spadła o 390, tj. o 6,0%.

Biblioteki publiczne

WYSZCZEGÓLNIENIE	Biblioteki publiczne (łącznie z filiami) ^a	Księgozbiór w woluminach ^a	Czytelnicy	
Powiat gorzowski	2005	13	177267	6493
	2009	14	182224	6103
Gmina miejska Kostrzyn nad Odrą	2005	1	32653	2614
	2009	1	31101	2376
Gmina miejsko-wiejska Witnica	2005	3	33820	1438
	2009	3	32194	1434
w tym miasto	2005	1	22074	1254
	2009	1	22301	1206
Gminy wiejskie:				
Bogdaniec	2009	1	5734	285
Deszczno	2005	1	26166	407
	2009	1	22682	221
Kłodawa	2005	2	24136	740
	2009	2	24440	684
Lubiszyn	2005	4	39479	765
	2009	4	43925	694
Santok	2005	2	21013	529
	2009	2	22148	409

a Stan w dniu 31 XII.



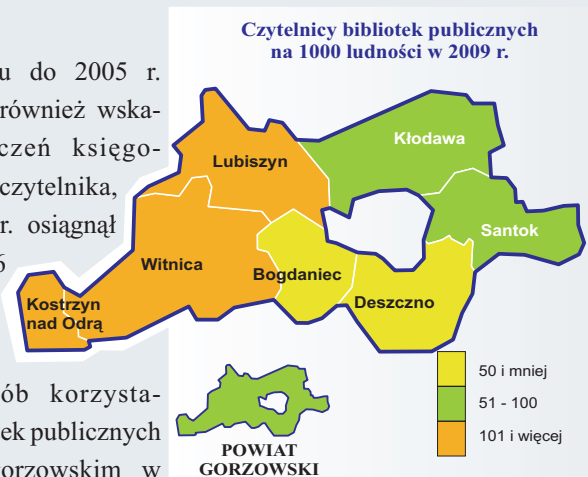
(dok.)

WYSZCZEGÓLNIENIE		Wypożyczenia księgozbioru w woluminach	Wypożyczenia księgozbioru na 1 czytelnika w woluminach
Powiat gorzowski	2005	135389	20,9
	2009	113289	18,6
Gmina miejska			
Kostrzyn nad Odrą	2005	46179	17,7
	2009	49966	21,0
Gmina miejsko-wiejska			
Witnica	2005	43880	30,5
	2009	23108	16,1
w tym miasto	2005	36192	28,9
	2009	16477	13,7
Gminy wiejskie:			
Bogdaniec	2009	3079	10,8
Deszczno	2005	11116	27,3
	2009	5737	26,0
Kłodawa	2005	12051	16,3
	2009	10382	15,2
Lubiszyn	2005	14921	19,5
	2009	13244	19,1
Santok	2005	7242	13,7
	2009	7773	19,0

Spadek liczby czytelników odnotowano we wszystkich gminach powiatu gorzowskiego, największy wystąpił w gminach wiejskich Deszczno (o 45,7%), Santok (o 22,7%) i Lubiszyn (o 9,3%). Wzrost czytelników odnotowano jedynie na obszarze wiejskim gminy Witnica o 23,9%.

Wraz ze zmniejszeniem się zbiorowości czytelników bibliotek publicznych zmniejszyła się również liczba wypożyczeń zbiorów na zewnątrz o 16,3% w stosunku do 2005 r. Najwyższy spadek liczby wypożyczeń odnotowano w gminach Deszczno (o 48,4%) i Witnica (o 47,3%), natomiast niewielki wzrost wystąpił jedynie w gminie Santok o 7,3%.

W stosunku do 2005 r. zmniejszył się również wskaźnik wypożyczeń księgozbioru na 1 czytelnika, który w 2009 r. osiągnął wartość 18,6 (20,9 w 2005 r.).



Liczba osób korzystających z bibliotek publicznych w powiecie gorzowskim w 2009 r. stanowiła 9,1% populacji powiatu (10,0% w 2005 r.) i jest to najniższy wskaźnik w województwie.

Obok bibliotek publicznych umożliwiających ludności uczestnictwo w kulturze, istotną rolę odgrywa działalność muzeów.

W powiecie gorzowskim w 2009 r. działało 1 muzeum w gminie Kostrzyn nad Odrą, które zaprezentowało 2 wystawy własne, udostępniając zwiedzającym, według stanu na dzień 31 XII, 235 muzealiów.



Muzeum zwiedziło 12687 osób, w tym 763 młodzieży szkolnej w zorganizowanych grupach. Odsetek młodzieży szkolnej wśród zwiedzających wyniósł 6,0%.

Do aktywnego uczestnictwa w kulturze zachęca działalność domów i ośrodków kultury oraz klubów i świetlic. W porównaniu z 2005 r. liczba zorganizowanych imprez przez działające na terenie powiatu gorzowskiego instytucje wzrosła o 11, tj. o 3,3%.

Domy i ośrodki kultury, kluby i świetlice

WYSZCZEGÓLNIENIE		Instytucje ^a	Imprezy	Uczestnicy imprez
Powiat gorzowski	2005	4	333	79348
	2009	4	344	73784
Gmina miejska				
Kostrzyn nad Odrą	2005	1	112	33438
	2009	1	147	51810
Gmina miejsko-wiejska				
Witnica	2005	1	98	34700
	2009	1	68	7520
w tym miasto	2005	1	98	34700
	2009	1	68	7520
Gminy wiejskie:				
Kłodawa	2005	1	76	6940
	2009	1	91	8554
Santok	2005	1	47	4270
	2009	1	38	5900

a Stan w dniu 31 XII.

Najwięcej różnorodnych imprez zorganizowanych było w gminie miejskiej Kostrzyn nad Odrą 42,7% ogólnej liczby imprez w powiecie.

Również w tej gminie odnotowano najwyższą frekwencję – średnio w jednej zorganizowanej imprezie uczestniczyły 352 osoby. Analogiczny wskaźnik dla powiatu gorzowskiego wyniósł w 2009 r. 215 osób i był niższy o 9,7% w porównaniu do 2005 r.

Doliny rzeczne Warty i Noteci, jeziora, wzgórza morenowe, zwarte kompleksy leśne, a także duży udział obszarów chronionego krajobrazu, stanowią dobre warunki dla rozwoju turystyki.

Zgodnie ze stanem w dniu 31 VII 2009 r. w granicach powiatu gorzowskiego funkcjonowało 11 turystycznych obiektów zbiorowego zakwaterowania, tj. 3,6% wszystkich obiektów w województwie.

Obiekty zbiorowego zakwaterowania i miejsca noclegowe

Stan w dniu 31 VII

WYSZCZEGÓLNIENIE		Obiekty		Miejsca noclegowe	
		ogółem	w tym całoroczne	ogółem	w tym całoroczne
Powiat gorzowski	2005	11	7	447	281
	2009	11	6	763	324
Gmina miejska					
Kostrzyn nad Odrą	2005	4	4	136	136
	2009	2	2	179	179
Gmina miejsko-wiejska					
Witnica	2005	3	2	219	99
	2009	2	1	129	49
w tym miasto	2005	2	2	99	99
	2009	1	1	49	49
Gminy wiejskie:					
Kłodawa	2005	4	1	92	46
	2009	5	1	383	24
Lubiszyn	2009	1	1	52	52
Santok	2009	1	1	20	20



Bazę noclegową powiatu gorzowskiego tworzyły 4 obiekty hotelowe (2 hotele, 1 motel oraz 1 inny obiekt hotelowy) i 7 pozostałych obiektów zbiorowego zakwaterowania (3 zespoły domków turystycznych, 2 ośrodki szkoleniowo – wypoczynkowe, 1 ośrodek wczasowy oraz 1 pole biwakowe). Najwięcej obiektów znajdowało się na terenie gminy Kłodawa 45,5% ogólnej liczby obiektów w powiecie.

Do dyspozycji turystów przygotowanych było łącznie 763 miejsc noclegowych, tj. o 70,7% więcej niż w 2005 r. Miejsca całoroczne stanowiły 42,5% wszystkich miejsc noclegowych.

Rozmieszczenie bazy noclegowej w powiecie gorzowskim jest nierównomierne. Największe skupisko miejsc noclegowych występowało w mieście Witnica - na 1 km² przypadało 6,1 miejsc, natomiast najniższą gęstością miejsc charakteryzowały się gminy Santok (0,1) i Lubiszyn (0,3). W powiecie gorzowskim w 2009 r. na 1 km² przypadało 0,6 miejsc noclegowych.

W 2009 r. z gorzowskich obiektów zbiorowego zakwaterowania skorzystało 23,7 tys. turystów, w tym 13,4% stanowili turyści zagraniczni. W porównaniu z danymi za 2005 r. odnotowano znaczny wzrost osób korzystających z noclegu - o 85,2%, w tym o 8,4% turystów zagranicznych. Najwyższy – pięciokrotny wzrost liczby turystów korzystających odnotowano w gminie Kłodawa. Znaczny wzrost wystąpił również w gminie Kostrzyn nad Odrą (o 69,2%). Spadek wystąpił jedynie w gminie Witnica (o 18,3%).

Podobnie jak w 2005 r. najwięcej turystów wybierało nocleg w obiektach noclegowych w gminie Kostrzyn nad Odrą, gdzie z noclegu skorzystało 54,5% ogólnej liczby osób odwiedzających powiat. Również większość turystów zagranicznych (80,0%) skorzystała z noclegu właśnie w tej gminie.

Wykorzystanie turystycznej bazy zbiorowego zakwaterowania

WYSZCZEGÓLNIENIE		Korzystający		Udzielone noclegi	
		ogółem	w tym turyści zagraniczni	ogółem	w tym turystom zagranicznym
Powiat gorzowski	2005	12788	2929	27406	10198
	2009	23679	3175	42775	6140
Gmina miejska					
Kostrzyn nad Odrą	2005	7622	1797	15934	7407
	2009	12895	2541	20214	4685
Gmina miejsko-wiejska					
Witnica	2005	4330	1126	8679	2761
	2009	3538	588	7497	1404
w tym miasto					
	2005	3753	918	6882	2166
	2009	3258	541	6061	1200
Gminy wiejskie:					
Kłodawa	2005	836	6	2793	30
	2009	4571	36	9267	39
Lubiszyn	2009	1178	-	2244	-
Santok	2009	1497	10	3553	12

Wzrost liczby osób korzystających z turystycznych obiektów zbiorowego zakwaterowania spowodował wzrost liczby udzielonych noclegów.

W stosunku do 2005 r. liczba udzielonych noclegów w powiecie gorzowskim wzrosła o 15,4 tys., tj. o 56,1%. Natomiast liczba udzielonych noclegów turystom zagranicznym spadła o 4,1 tys., tj. o 39,8% mniej niż w 2005 r. i ich udział w ogólnej liczbie udzielonych noclegów w powiecie w 2009 r. wyniósł 14,4%.

Średnia długość pobytu turystów odwiedzających powiat gorzowski w 2009 r. wyniosła 1,8 dni i zmalała nieznacznie w stosunku do 2005 r. o 0,3 dni.

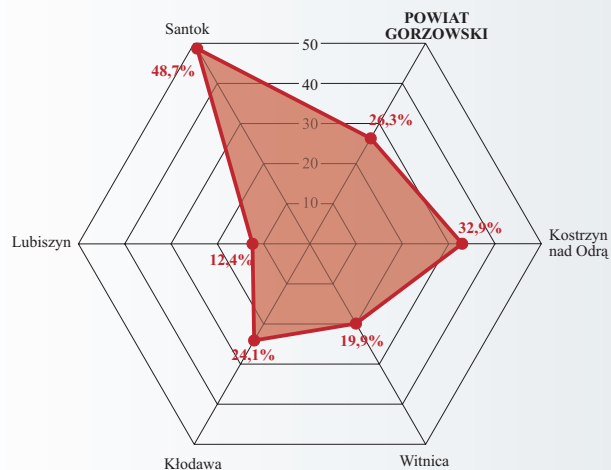


Analogiczny wskaźnik dla turystów zagranicznych wyniósł 1,9 dni (3,5 dni w 2005 r.). Najdłuższy czas pobytu charakteryzował gminę Santok, w której wyniósł 2,4 dni.

O turystycznej atrakcyjności danego rejonu świadczy również stopień wykorzystania miejsc noclegowych mierzony stosunkiem liczby udzielonych noclegów do nominalnej liczby miejsc noclegowych.

Najwyższy wskaźnik odnotowano w gminach Santok (48,7%) i Kostrzyn nad Odrą (32,9%), a najniższy w gminie Lubiszyn (12,4%). Stopień wykorzystania miejsc noclegowych w powiecie gorzowskim w 2009 r. kształtował się na poziomie 26,3% i zwiększył się o 3,0 pkt proc. w porównaniu z 2005 r.

Stopień wykorzystania miejsc noclegowych w 2009 r.



EDUKACJA I WYCHOWANIE

W roku szkolnym 2009/2010 w powiecie gorzowskim funkcjonowało 39 placówek wychowania przedszkolnego, tj. 8,5% wszystkich placówek w województwie. W porównaniu z rokiem szkolnym 2005/2006 liczba placówek wzrosła o 9, tj. o 30,0%.

Wychowanie przedszkolne

WYSZCZEGÓLNIENIE	Placówki		Miejsca w przedszkolach	
	ogółem	w tym przedszkola		
Powiat gorzowski	2005/06	30	13	1013
	2009/10	39	15	1186
Gmina miejska				
Kostrzyn nad Odrą	2005/06	6	4	400
	2009/10	6	4	400
Gmina miejsko-wiejska				
Witnica	2005/06	4	2	247
	2009/10	5	2	250
w tym miasto	2005/06	1	1	197
	2009/10	1	1	200
Gminy wiejskie:				
Bogdaniec	2005/06	4	2	69
	2009/10	6	2	100
Deszczno	2005/06	4	1	65
	2009/10	7	1	75
Kłodawa	2005/06	2	1	57
	2009/10	2	1	72
Lubiszyn	2005/06	6	-	-
	2009/10	9	2	75
Santok	2005/06	4	3	175
	2009/10	4	3	214

(dok.)

WYSZCZEGÓLNIENIE	Dzieci ogółem	W tym	
		w przedszkolach	w wieku 6 lat
Powiat gorzowski 2005/06	1366	1010	676
2009/10	1709	1208	588
Gmina miejska			
Kostrzyn nad Odrą 2005/06	534	414	207
2009/10	534	418	155
Gmina miejsko-wiejska			
Witnica 2005/06	253	223	133
2009/10	342	276	150
w tym miasto 2005/06	182	182	83
2009/10	226	226	89
Gminy wiejskie:			
Bogdaniec 2005/06	126	107	64
2009/10	168	99	59
Deszczno 2005/06	118	80	76
2009/10	161	75	57
Kłodawa 2005/06	109	52	51
2009/10	142	72	48
Lubiszyn 2005/06	86	-	85
2009/10	158	80	58
Santok 2005/06	140	134	60
2009/10	204	188	61

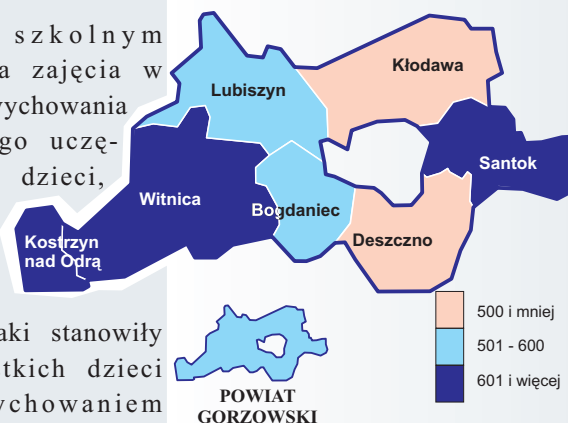
Wzrost liczby placówek wychowania przedszkolnego odnotowano w gminach Deszczno (o 75%), Bogdaniec (o 50%), Lubiszyn (o 50,0%) i Witnica (o 25,0%).

Najwięcej placówek wychowania przedszkolnego działało w gminie Lubiszyn 23,1% ogólnej liczby placówek w powiecie. Na 1000 dzieci w wieku 3-6 lat skolaryzację przedszkolną w powiecie gorzowskim objętych było 586 dzieci.

Przedszkola stanowiły 38,5% wszystkich placówek wychowania przedszkolnego w powiecie. W stosunku do roku szkolnego 2005/2006 ich liczba wzrosła o 15,4%. Najwięcej przedszkoli zlokalizowanych było w gminie Kostrzyn nad Odrą 26,7% ogólnej liczby przedszkoli w powiecie, które oferowały 33,7% wszystkich miejsc w przedszkolach z terenu powiatu gorzowskiego. Średnio na 1 przedszkole w powiecie gorzowskim przypadało 79 miejsc.

Dzieci w placówkach wychowania przedszkolnego na 1000 dzieci w wieku 3 – 6 lat w roku szkolnym 2009/2010

W roku szkolnym 2009/2010 na zajęcia w placówkach wychowania przedszkolnego uczęszczało 1709 dzieci, tj. o 25,1% więcej niż pięć lat wcześniej.



Przedszkolaki stanowiły 70,7% wszystkich dzieci objętych wychowaniem przedszkolnym, tj. o 3,2 pkt proc. mniej niż w roku szkolnym 2005/2006. Średnio na 1 placówkę wychowania przedszkolnego w powiecie gorzowskim 44 dzieci.

W powiecie gorzowskim w roku szkolnym 2009/2010 funkcjonowało 28 szkół podstawowych i w stosunku do roku szkolnego 2005/2006 ubyła jedna szkoła w gminie Santok. Najwięcej szkół podstawowych zlokalizowanych było w gminie Lubiszyn 21,4% ogólnej liczby szkół podstawowych w powiecie.

Ogółem w szkołach podstawowych znajdujących się na terenie powiatu uczyło się 4,1 tys. dzieci, tj. 6,9% wszystkich uczniów szkół podstawowych w województwie. W porównaniu z rokiem szkolnym 2005/2006 liczba uczniów zmniejszyła się o 13,3%.



Szkoły podstawowe dla dzieci i młodzieży

WYSZCZEGÓLNIENIE		Szkoły	Uczniowie	Absolwenci ^a
Powiat gorzowski	2005/06	29	4734	892
	2009/10	28	4103	725
Gmina miejska				
Kostrzyn nad Odrą	2005/06	2	1276	197
	2009/10	2	1129	198
Gmina miejsko-wiejska				
Witnica	2005/06	5	1070	195
	2009/10	5	847	155
w tym miasto	2005/06	1	652	110
	2009/10	1	531	84
Gminy wiejskie:				
Bogdaniec	2005/06	4	456	90
	2009/10	4	434	68
Deszczno	2005/06	4	570	118
	2009/10	4	476	96
Kłodawa	2005/06	2	357	67
	2009/10	2	362	50
Lubiszyn	2005/06	6	494	111
	2009/10	6	436	77
Santok	2005/06	6	511	114
	2009/10	5	419	81

a Z poprzedniego roku szkolnego.

Największy spadek liczby uczniów szkół podstawowych odnotowano w mieście Witnica (o 18,6%) oraz gminach Santok (o 18,0%) i Deszczno (o 16,5%). Niewielki wzrost wystąpił jedynie w gminie Kłodawa (o 1,4%). Również liczba absolwentów szkół podstawowych z roku szkolnego 2008/2009 była niższa o 18,7% w porównaniu z rokiem szkolnym 2004/2005. Średnio na 1 szkołę podstawową w powiecie gorzowskim przypadało 147 uczniów.

W roku szkolnym 2009/2010 w powiecie funkcjonowało 12 gimnazjów i w porównaniu z rokiem szkolnym 2005/2006 ubył 1 gimnazjum w gminie Bogdaniec.

Gimnazja dla dzieci i młodzieży

WYSZCZEGÓLNIENIE		Szkoły	Uczniowie	Absolwenci ^a
Powiat gorzowski	2005/06	13	2665	872
	2009/10	12	2288	741
Gmina miejska				
Kostrzyn nad Odrą	2005/06	2	752	244
	2009/10	2	671	202
Gmina miejsko-wiejska				
Witnica	2005/06	1	595	215
	2009/10	1	492	161
w tym miasto	2005/06	1	595	215
	2009/10	1	492	161
Gminy wiejskie:				
Bogdaniec	2005/06	2	269	72
	2009/10	1	218	76
Deszczno	2005/06	1	225	77
	2009/10	1	239	76
Kłodawa	2005/06	2	193	66
	2009/10	2	172	50
Lubiszyn	2005/06	2	271	82
	2009/10	2	234	77
Santok	2005/06	3	360	116
	2009/10	3	262	99

a Z poprzedniego roku szkolnego.

W gimnazjach kształciło się 2,3 tys. uczniów, tj. 6,4% wszystkich uczniów gimnazjów w województwie. W stosunku do roku szkolnego 2005/2006 zmniejszyła się liczba uczniów o 14,1%. Również liczba absolwentów z roku szkolnego 2008/2009 zmniejszyła się o 15,0% w porównaniu z rokiem szkolnym 2004/2005.



Największy sadek liczby uczniów gimnazjów dotyczy gmin Santok (o 27,2%) i Bogdaniec (o 19,0%) oraz miasta Witnica (o 17,3%). Wzrost wystąpił jedynie w gminie Deszczno (o 6,2%). Średnio na 1 gimnazjum w powiecie gorzowskim przypadało 191 uczniów.

Współczynnik skolaryzacji netto w szkołach podstawowych i gimnazjach

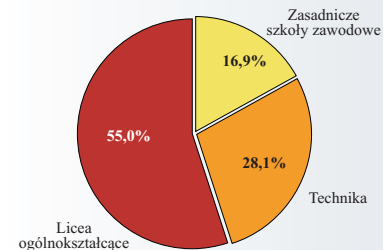
WYSZCZEGÓLNIENIE		Szkoły podstawowe	Gimnazja
		w %	
Powiat gorzowski	2005/06	90,7	82,6
	2009/10	87,7	80,4
Gmina miejska Kostrzyn nad Odrą	2005/06	100,0	97,7
	2009/10	96,9	100,3
Gmina miejsko-wiejska Witnica	2005/06	93,1	88,1
	2009/10	89,2	83,0
Gminy wiejskie:			
Bogdaniec	2005/06	87,4	84,7
	2009/10	87,8	79,0
Deszczno	2005/06	90,9	62,7
	2009/10	88,6	67,6
Kłodawa	2005/06	72,1	63,2
	2009/10	69,0	55,4
Lubiszyn	2005/06	92,6	78,1
	2009/10	93,3	80,6
Santok	2005/06	82,9	79,2
	2009/10	77,3	74,4

Miarą powszechności nauczania jest współczynnik skolaryzacji. Podobnie jak w roku szkolnym 2005/2006 najwyższy wskaźnik, zarówno w szkołach podstawowych jak i gimnazjach odnotowano w mieście Witnica. Średnio w powiecie gorzowskim stosunek liczby uczniów szkół podstawowych w wieku 7 – 12 lat do liczby ludności w tym wieku wynosił 87,7% i był o 3,0 pkt proc. niższy niż w roku szkolnym 2005/2006.

Analogiczny wskaźnik dla gimnazjów (uczniowie w wieku 13–15 lat) wynosił w powiecie 80,4% i był o 2,2 pkt proc. niższy niż pięć lat wcześniej.

Do dyspozycji absolwentów gimnazjów w roku szkolnym 2009/2010 w powiecie gorzowskim pozostawało 10 szkół ponadgimnazjalnych, do których uczęszczało 955 uczniów. Szkoły ponadgimnazjalne powiatu gorzowskiego tworzyły 4 zasadnicze szkoły zawodowe, 3 technika (łącznie z technikami uzupełniającymi i szkołami artystycznymi dającymi uprawnienia zawodowe) i 3 licea ogólnokształcące (łącznie z uzupełniającymi liceami ogólnokształcącymi). W stosunku do roku szkolnego 2005/2006 przybyły 2 zasadnicze szkoły zawodowe. Największą popularnością wśród

Absolwenci szkół ponadgimnazjalnych dla młodzieży w roku szkolnym 2008/2009



młodzieży cieszyły się licea ogólnokształcące, w których naukę wybrało 37,7% uczniów. W technikach kształciło się 35,5% młodzieży, a w zasadniczych szkołach zawodowych 26,8%.

W porównaniu z rokiem szkolnym 2005/2006 w powiecie gorzowskim wzrosło zainteresowanie szkołami umożliwiającymi naukę zawodu. Liczba uczniów zasadniczych szkół zawodowych w roku szkolnym 2009/2010 była o 57,1% wyższa niż pięć lat wcześniej.

W roku szkolnym 2009/2010 w powiecie gorzowskim funkcjonowały 3 szkoły policealne, w których kształciło się 50 osób.



TRANSPORT

Rozmieszczenie dróg pozwala mieszkańcom na swobodne połączenia pomiędzy miejscowościami. Powiat gorzowski posiada dobrze rozwiniętą sieć drogową. Przez jego teren przebiegają drogi krajowe o znaczeniu tranzytowym z północy na południe (Świnoujście - Gorzów - Praga), jak również z zachodu na wschód (Kostrzyn - Gorzów - Gdańsk).

W końcu 2008 r. w granicach powiatu było 355,2 km dróg powiatowych o twardej nawierzchni, w tym 353,1 km miało nawierzchnię ulepszoną. Na każde 100 km² powierzchni przypadało 29,3 km dróg powiatowych. Wskaźnik ten był wyższy od przeciętnego wojewódzkiego o 4,4 km (w lubuskim wyniósł 24,9 km), co dało 3 lokatę w województwie wśród powiatów ziemskich. Drogi o charakterze gminnym miały długość 149,5 km, a o nawierzchni ulepszonej było 120,0 km. W przeliczeniu na 100 km² wskaźnik dla dróg gminnych wyniósł 12,3 (16,1 dla województwa). Była to 8 lokata wśród powiatów.

W posiadaniu mieszkańców powiatu w końcu 2009 r. było 31426 samochodów osobowych. W porównaniu do 2005 r. w powiecie gorzowskim liczba samochodów osobowych wzrosła najbardziej dynamicznie w województwie. Wzrost wyniósł 39,6%, tj. o 10,5 pkt. proc. więcej od przeciętnej wojewódzkiej. W przeliczeniu na każde 1000 mieszkańców przypadały 464 samochody osobowe, tj. o 34,9% więcej niż w 2005 r. Wskaźnik ten jest wyższy niż przeciętna w województwie o 4,6%.

W końcu 2009 r. na terenie powiatu zarejestrowanych było 4921 samochodów ciężarowych, tj. o 32,4% więcej niż w 2005 r. W przeliczeniu na 1000 mieszkańców było to 77 pojazdów, tj. o 8 więcej niż średnio województwie. Wśród powiatów ziemskich była to trzecia lokata.

Pojazdy samochodowe zarejestrowane

Stan w dniu 31 XII

WYSZCZEGÓLNIENIE		Ogółem w tys.	Na 1000 ludności
Samochody osobowe	2005	22,5	344
	2009	31,4	464
Samochody ciężarowe	2005	3,7	56
	2009	4,9	77
Motocykle	2005	2,6	40
	2009	3,1	45

Zwiększyła się również liczba motocykli będąca w posiadaniu mieszkańców i wyniosła 3060, tj. o 19,2% więcej w relacji do 2005 r. Ich liczba była większa tylko w powiecie żarskim. Na 1000 mieszkańców przypadało 45 motocykli, tj. o 44,9% więcej niż województwie, co stawia powiat na 4 lokacie w województwie.

INFRASTRUKTURA KOMUNALNA. MIESZKANIA

W końcu 2009 r. długość czynnej sieci wodociągowej w powiecie gorzowskim wynosiła 699,2 km, w porównaniu do 2005 r. zwiększyła się o 21,3%. Przyrost nastąpił we wszystkich gminach, największy w gminie Kłodawa o 44,5% i Santok o 43,0%, a najmniejszy w Witnicy o 5,4%. Na 100 km² powierzchni powiatu w 2009 r. przypadało 57,6 km sieci wodociągowej, tj. o 31,2% więcej niż średnio w województwie i o 21,3% więcej niż przed czterema laty. Zagęszczenie sieci najbardziej wzrosło w gminie Kłodawa (o 44,2%), Santok (o 42,2%) i Deszczno (o 20,7%). Gminy o najwyższej gęstości wodociągowej to: Bogdaniec 110,7 km, Kostrzyn nad Odrą 107,1 km, Santok 76,5 km na 100 km².

Sieć wodociągowa

Stan w dniu 31 XII

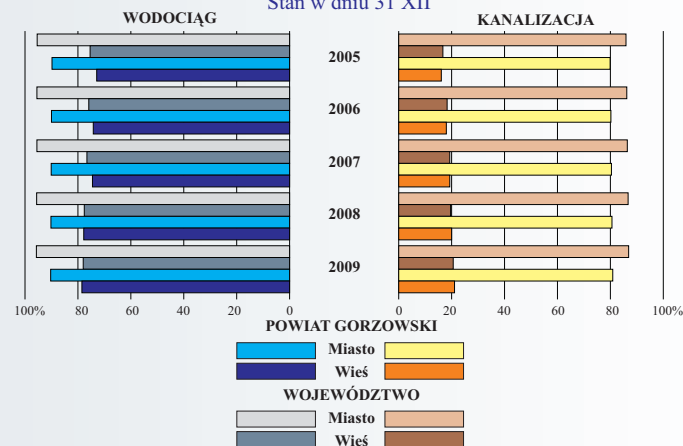
WYSZCZEGÓLNIENIE		Długość sieci		Korzystający z sieci wodociągowej w % ogółu ludności	Zużycie wody na 1 mieszkańca w m ³
		w km	na 100 km ²		
Powiat gorzowski	2005	576,4	47,5	79,2	24,6
	2009	699,2	57,6	82,8	26,7
Gmina miejska Kostrzyn nad Odrą	2005	41,7	90,3	98,1	32,7
	2009	49,4	107,1	98,2	31,7
Gmina miejsko-wiejska Witnica	2005	78,9	28,4	71,2	21,2
	2009	83,2	29,9	72,5	20,9
w tym miasto	2005	21,3	259,4	68,6	24,5
	2009	25,1	304,6	70,2	19,4
Gminy wiejskie:					
Bogdaniec	2005	106,3	94,8	65,5	17,1
	2009	123,7	110,7	75,6	24,2
Deszczno	2005	97,4	57,9	53,9	17,9
	2009	117,6	69,9	59,9	20,2
Kłodawa	2005	64,7	27,6	78,8	26,3
	2009	93,5	39,8	90,0	32,3
Lubiszyn	2005	96,8	47,2	78,2	26,8
	2009	102,2	49,8	80,5	26,7
Santok	2005	90,6	53,8	87,3	21,2
	2009	129,6	76,5	90,2	28,8

a W ciągu roku.

Dostępność do sieci wodociągowej ludności wzrasta w kolejnych latach. W 2009 r. 82,8% ogółu mieszkańców powiatu korzystało z sieci wodociągowej, a w 2005 r. było to 79,2% ogółu ludności. Widoczny jest zróżnicowany dostęp do wodociągu ludności w miastach i na wsi, odpowiednio 90,3% i 78,5% ogółu.

Korzystający z sieci wodociągowej i kanalizacyjnej w miastach i na wsi w % ogółu ludności

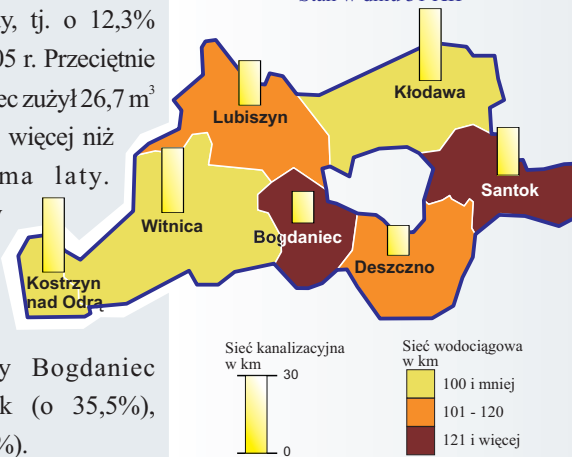
Stan w dniu 31 XII



W 2009 r. do gospodarstw domowych powiatu dostarczone 1792 dam³ wody, tj. o 12,3% więcej niż w 2005 r. Przeciętnie każdy mieszkaniec zużył 26,7 m³ wody, tj. o 8,5% więcej niż przed czterema laty. Największy wzrost zużycia wody nastąpił wśród mieszkańców gminy Bogdaniec (41,5%), Santok (o 35,5%), Kłodawa (o 22,8%).

Sieć wodociągowa i kanalizacyjna w 2009 r.

Stan w dniu 31 XII





W końcu 2009 r. w gminach powiatu gorzowskiego długość czynnej sieci kanalizacyjnej wyniosła 140,8 km, co stanowiło 5,5% sieci w województwie. Najdłuższa była w gminie miejskiej Kostrzyn nad Odrą (28,7 km), w gminie wiejskiej Kłodawa (27,8 km) oraz gminie miejsko-wiejskiej Witnica (25,0 km), w której zdecydowana większość znajdowała się na terenie miasta. W 2009 r. użytkownicy odprowadzili do sieci kanalizacyjnej łącznie 2093,8 dam³ ścieków, tj. 7,0% ścieków odprowadzonych w województwie.

Sieć kanalizacyjna

Stan w dniu 31 XII

WYSZCZEGÓLNIENIE	Długość sieci		Korzystający z sieci kanalizacyjnej w % ogółu ludności	Ścieki odprowadzone ^a	
	w km	na 100 km ²			
Powiat gorzowski	2005	151,5	12,5	40,1	1750,7
	2009	140,8	11,6	42,9	2093,8
Gmina miejska:					
Kostrzyn nad Odrą	2005	27,3	59,1	92,1	1139,0
	2009	28,7	62,2	92,3	1333,8
Gmina miejsko-wiejska:					
Witnica	2005	20,2	7,3	29,2	398,2
	2009	25,0	9,0	30,7	374,0
w tym miasto	2005	17,1	208,3	48,5	384,2
	2009	21,9	265,8	51,4	363,4
Gminy wiejskie:					
Bogdaniec	2005	18,4	16,4	9,2	27,5
	2009	12,2	10,9	11,0	58,7
Deszczno	2005	11,5	6,8	-	4,3
	2009	11,5	6,8	4,9	29,5
Kłodawa	2005	24,6	10,5	35,8	84,2
	2009	27,8	11,8	53,5	121,2
Lubiszyn	2005	31,7	15,4	19,7	41,5
	2009	17,2	8,4	20,3	72,9
Santok	2005	17,8	10,6	25,5	56,0
	2009	18,4	10,9	28,0	103,7

a W ciągu roku.

Gęstość sieci kanalizacyjnej na 100 km² wyniosła na terenie powiatu 11,6 km, tj. 36,6% mniej niż przeciętnie w województwie. Wskaźnik ten był jednym z najniższych wśród powiatów województwa, mniejszy był jedynie w powiecie krośnieńskim. Najbardziej zagęszczona sieć kanalizacyjna była na terenie obszaru miejskiego gminy Witnica 265,8 km na 100 km². Z kolei na obszarze wiejskim tej gminy wskaźnik wyniósł zaledwie 1,1 km. W pozostałych gminach gęstość wahała się od 6,8 km na 100 km² w gminie Deszczno do 62,2 km na 100 km² w gminie miejskiej Kostrzyn nad Odrą.

Jedynie 42,9% ogółu ludności powiatu korzystało z sieci kanalizacyjnej. Pomimo wzrostu od 2005 r. tego odsetka o 7,0% nadal jest to najmniejsza dostępność do kanalizacji wśród lubuskich powiatów. W województwie w 2009 r. wskaźnik ludności korzystającej z kanalizacji wyniósł 62,8% ogółu ludności.

W 2009 r. w gospodarstwach domowych powiatu gorzowskiego 22,1 tys. odbiorców korzystało z energii elektrycznej. Zużyli oni łącznie 53,0 GW·h energii, tj. o 12,3% więcej niż w 2005 r. W ciągu roku każdy odbiorca zużył przeciętnie 2400 kW·h, czyli o 7,0% więcej w porównaniu do 2005 r. Przeciętne zużycie na 1 odbiorcę w powiecie było o 17,1% wyższe niż na 1 odbiorcę w województwie. W przeliczeniu na 1 osobę statystyczny mieszkaniec w 2009 r. zużył 789,9 kW·h, czyli o 9,1% więcej niż przeciętny Lubuszanin.

W końcu 2009 r. sieć gazowa prowadzona do gospodarstw domowych miała długość 491,3 km, tj. o 22,9% więcej niż w 2005 r. Liczba połączeń prowadzących do budynków wzrosła w tym czasie do 4440, tj. o 34,0%. W powiecie gorzowskim z sieci gazowej korzystało 9757 odbiorców, tj. o 12,8% więcej w stosunku do 2005 r.

Średnio każde gospodarstwo domowe zużyło 697,6 m³ gazu, tj. o 3,1% więcej niż przeciętna w województwie. W stosunku do zużycia gazu w 2005 r. nastąpił wzrost o 18,7%.

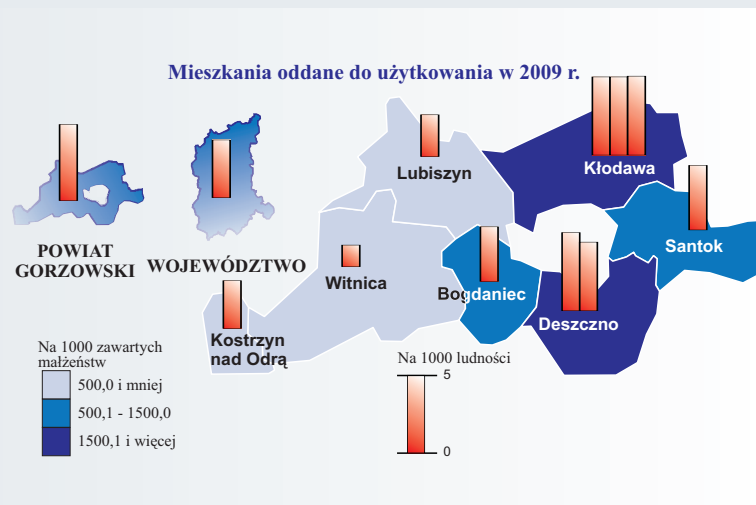
Według danych z końca 2008 r. gęstość sieci gazowej na 100 km² w powiecie wyniosła 26,5 km i wzrosła w porównaniu do 2005 r. o 22,1%. Wskaźnik ten był wyższy niż w województwie o 41,7%. Dostępność do sieci gazowej jest zdecydowanie wyższa w miastach niż na terenach wiejskich, wyniosła ona odpowiednio 215,7 i 17,6 km na 100 km². Jednocześnie widoczny w kolejnych latach przyrost długości tej sieci jest zdecydowanie większy na terenach wiejskich - w porównaniu do 2005 r. wyniósł 37,5%, a w miastach zaledwie 1,3%.

W 2009 r. na terenie powiatu gorzowskiego oddano do użytkowania 327 mieszkań, tj. o 16,2% mniej niż w poprzednim roku, ale o 35,1% więcej w porównaniu do 2005 r. Nowe mieszkania oddane do użytkowania w kolejnych latach stanowią mniej niż 10% wszystkich mieszkań oddawanych do użytkowania w województwie. W gminach powiatu dominuje budownictwo inwestorów indywidualnych.

Liczba oddanych mieszkań w przeliczeniu na 1000 zawartych małżeństw jest dla powiatu bardziej korzystna niż średnia dla województwa. W 2009 r. w powiecie wskaźnik wyniósł 780,4, wobec 562,9 w województwie. Zróżnicowanie aktywności w zakresie budownictwa mieszkaniowego w poszczególnych gminach wyraża rozpiętość wskaźnika od 2488,4 w gminie Kłodawa do 216,9 mieszkań na 1000 zawartych małżeństw w gminie Witnica.

Podobnie bardziej korzystnie niż w województwie kształtuje się liczba oddanych do użytkowania mieszkań w przeliczeniu na 1000 ludności. Dla powiatu w 2009 r. wyniosła ona 4,87, tj. o 32,0% więcej niż dla województwa.

Przeciętna powierzchnia użytkowa 1 mieszkania oddanego do użytkowania w powiecie w kolejnych latach była większa od przeciętnej w województwie i wyniosła w 2009 r. 110,1 m², tj. o 11,2% więcej. Największe mieszkania powstały w gminie Bogdaniec (130,7m²) i Santok (118,8 m²), najmniejsze w Kostrzynie nad Odrą (79,9 m²) i w gminie Lubiszyn (102,5 m²).



Każde mieszkanie oddane do użytkowania w 2009 r. składało się przeciętnie z 5,3 izb. Było to o 23,3% więcej niż w przeciętnym mieszkaniu w województwie. Tendencja taka utrzymuje się od kilku lat. W gminie Santok mieszkania miały największą przeciętną liczbę izb (5,9 izby), najmniej było w Kostrzynie nad Odrą (4,3). Przeciętna izba miała 20,6 m² powierzchni użytkowej, tj. mniej niż w województwie. Największą przeciętną powierzchnię miały izby mieszkań w gminie Bogdaniec (23,4 m²), a najmniejszą w Kostrzynie nad Odrą (18,8 m²).



Mieszkania oddane do użytkowania

WYSZCZEGÓLNIENIE	Mieszkania	Izby	Powierzchnia użytkowa	Przeciętna powierzchnia użytkowa 1 mieszkania		
			w m ²			
Powiat gorzowski	2005	242	1261	26211	108,3	
	2009	327	1747	36013	110,1	
Gmina miejska						
Kostrzyn nad Odrą	2005	80	341	5929	74,1	
	2009	54	230	4314	79,9	
Gmina miejsko-wiejska						
Witnica	2005	16	95	1981	123,8	
	2009	18	100	1907	105,9	
w tym miasto		2005	9	55	1058	117,6
		2009	12	72	1371	114,3
Gminy wiejskie:						
Bogdaniec	2005	20	108	2310	115,5	
	2009	24	134	3137	130,7	
Deszczno	2005	31	164	3513	113,3	
	2009	74	414	8523	115,2	
Kłodawa	2005	69	404	9630	139,6	
	2009	107	595	12484	116,7	
Lubiszyn	2005	10	61	1189	118,9	
	2009	18	84	1845	102,5	
Santok	2005	16	88	1659	103,7	
	2009	32	190	3803	118,8	

Według bilansów mieszkaniowych na koniec 2009 r. w zasobach mieszkaniowych gmin powiatu gorzowskiego było 20,7 tys. mieszkań, tj. 6,0% ogółu zasobów województwa. Przyrost w stosunku do 2005 r. był w powiecie wyższy niż w województwie i wyniósł 5,9%, wobec 4,1%.

Przeciętna powierzchnia użytkowa mieszkania w powiecie wyniosła w 2009 r. 82,4 m² i była ona większa niż przeciętnie w województwie o 18,2% (69,7 m²). Relatywnie największe mieszkania były w gminach wiejskich Deszczno 101,4 m² i Kłodawa 100,7 m², a najmniejsze w gminie miejskiej Kostrzyn nad Odrą 64,0 m² i miejsko-wiejskiej Witnica 80,0 m².

Zasoby mieszkaniowe

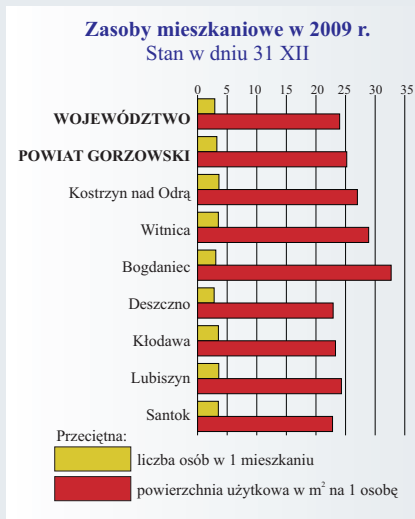
Stan w dniu 31 XII

WYSZCZEGÓLNIENIE		Mieszkania	Powierzchnia użytkowa mieszkań w tys. m ²	Przeciętna powierzchnia użytkowa 1 mieszkania w m ²	Przeciętna liczba izb w 1 mieszkaniu	
Powiat gorzowski	2005	19522	1575,6	80,7	4,21	
	2009	20668	1702,5	82,4	4,27	
Gmina miejska						
Kostrzyn nad Odrą	2005	6031	380,4	63,1	3,68	
	2009	6320	404,4	64,0	3,71	
Gmina miejsko-wiejska						
Witnica	2005	3647	289,7	79,4	4,27	
	2009	3723	297,7	80,0	4,30	
w tym miasto		2005	2051	152,0	74,1	4,10
		2009	2095	156,3	74,6	4,13
Gminy wiejskie:						
Bogdaniec	2005	1827	177,1	96,9	4,70	
	2009	1911	186,5	97,6	4,73	
Deszczno	2005	2046	203,1	99,3	4,66	
	2009	2275	230,6	101,4	4,76	
Kłodawa	2005	2045	197,5	96,6	4,63	
	2009	2344	236,0	100,7	4,78	
Lubiszyn	2005	1834	148,7	81,1	4,23	
	2009	1902	156,5	82,3	4,27	
Santok	2005	2092	179,1	85,6	4,35	
	2009	2193	190,7	87,0	4,41	



W każdym mieszkaniu znajdowała się większa niż przeciętnie w województwie liczba izb – 4,27 w powiecie, wobec 3,80 w województwie. Mieszkania gmin o największej powierzchni użytkowej (gminy Deszczno i Kłodawa) miały również największą liczbę izb, odpowiednio 4,76 i 4,78 izby.

W końcu 2009 r. przeciętne mieszkanie powiatu gorzowskiego zamieszkiwała większa niż w województwie liczba osób, tj. 3,26 osób w powiecie, wobec 2,91 osób w województwie. Najwięcej osób w mieszkaniu było w gminie Bogdaniec 3,61 i Santok 3,58. Najmniej osób mieszkało w Kostrzynie nad Odrą – 2,80 w mieszkaniu.



Każdy mieszkaniec miał do swojej dyspozycji 25,2 m² powierzchni użytkowej mieszkania, wielkość ta była o 5,0% większa niż w województwie. Największa powierzchnia użytkowa mieszkania w przeliczeniu na 1 osobę przypadła na mieszkańca gminy Kłodawa 32,7 m² i Deszczno 28,9 m². Najmniejsza powierzchnia była w gminie Witnica i Kostrzyn nad Odrą, odpowiednio 22,8 i 22,9 m² na 1 mieszkańca.

FINANSE PUBLICZNE

W 2009 r. dochody budżetu powiatu gorzowskiego dynamicznie wzrosły w relacji do poprzedniego roku (o 62,0%) przy wolniejszym wzroście wydatków (o 44,0%).

Dochody i wydatki budżetów jednostek samorządu terytorialnego

WYSZCZEGÓLNIENIE	Dochody		Wydatki		
	ogółem w tys. zł	na 1 mieszkańca w zł	ogółem w tys. zł	na 1 mieszkańca w zł	
DOCHODY I WYDATKI BUDŻETU POWIATU					
Powiat gorzowski	2005	29687,6	456,87	30779,7	473,67
	2009	56175,7	837,47	50700,0	755,85
DOCHODY I WYDATKI BUDŻETÓW GMIN					
Gminy razem	2005	127274,6	1958,64	28331,0	1974,90
	2009	180983,6	2698,11	197269,2	2940,89
Gmina miejska					
Kostrzyn nad Odrą	2005	37481,4	2123,11	35697,0	2022,03
	2009	53723,4	3037,45	59582,5	3368,72
Gmina miejsko-wiejska					
Witnica	2005	21890,8	1675,79	22600,1	1730,09
	2009	33099,1	2535,94	34734,3	2661,22
Gminy wiejskie:					
Bogdaniec	2005	14149,9	2131,98	16545,4	2492,90
	2009	15678,9	2281,89	15194,7	2211,42
Deszczno	2005	12978,0	1761,64	12458,1	1691,07
	2009	18877,0	2396,47	24796,5	3147,96
Kłodawa	2005	13583,3	2271,07	14173,8	2369,80
	2009	21489,2	3022,39	21777,7	3062,96
Lubiszyn	2005	12839,4	1907,79	12411,0	1844,12
	2009	17455,0	2594,00	19504,6	2898,59
Santok	2005	14351,7	1901,13	14445,7	1913,59
	2009	20661,0	2665,25	21679,0	2796,57



Tym samym powiat gorzowski jest jednym z dwóch lubuskich powiatów ziemskich (obok wschowskiego), w którym saldo dochodów i wydatków było dodatnie, na poziomie 5,5 mln zł.

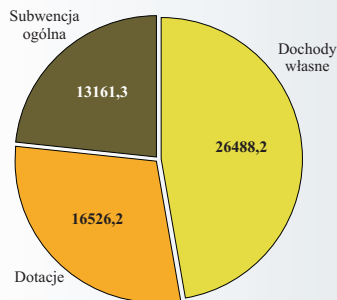
W przeliczeniu na 1 mieszkańca dochody budżetu powiatu gorzowskiego są o 4,5% niższe niż przeciętnie w powiatach ziemskich. Powiat wyróżnia jednak wysoki udział środków własnych w ogóle dochodów budżetu, które w 2009 r. stanowiły 47,2% ogółu dochodów (wobec 26,0% przeciętnie w budżetach powiatów ziemskich), co w przeliczeniu na 1 mieszkańca wyniosło 394,89 zł, tj. o 72,9% więcej niż przeciętnie w powiatach ziemskich.

W ramach dochodów własnych, 19,4% dochodów budżetu powiatu stanowiły dochody z majątku, a 14,5% - dochody z udziału w podatku dochodowym od osób fizycznych i prawnych.

Dalsze 29,4% wpływów budżetu zapewniły dotacje, w tym 19,6% dotacje celowe, a 9,9% - dotacje rozwojowe. Pozostałe 23,4% dochodów budżetu stanowiła subwencja ogólna, z której 61,6% przypadało na część oświatową.

W 2009 r. znacząco wzrósł udział środków z budżetu Unii Europejskiej w ogóle dochodów budżetu powiatu gorzowskiego i wyniósł 10,4% (wobec 1,1% w 2008 r. i 6,4% w 2007 r.), przy czym 89,1% tych środków stanowiły środki inwestycyjne.

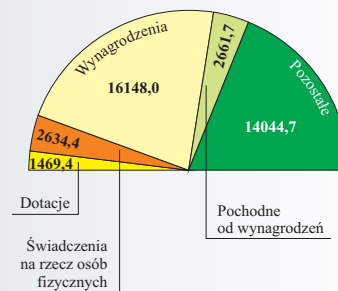
Dochody budżetu powiatu według rodzajów w 2009 r. (w tys. zł)



Z ogółu wydatków budżetu powiatu gorzowskiego 72,9% (tj. 37,0 mln zł) stanowiły wydatki bieżące, w ramach których 62,7% przeznaczono na wydatki bieżące jednostek budżetowych, w tym 31,9% – na wynagrodzenia. Dla porównania w 2005 r. wynagrodzenia stanowiły 39,2% środków wydatkowanych z budżetu powiatu, a kwotowo były o 25,2% niższe niż w 2009 r.

Pozostałe 13,7 mln zł, tj. 27,1% wydatków budżetu, przeznaczono na wydatki majątkowe o charakterze inwestycyjnym. Było to o 4,4 pkt. proc. więcej niż średnio w lubuskich powiatach ziemskich. W przeliczeniu na 1 mieszkańca powiatu wydatki inwestycyjne wyniosły 204,86 zł, tj. czterokrotnie więcej niż przed czterema laty.

Wydatki bieżące budżetu powiatu w 2009 r. (w tys. zł)



W 2009 r. budżety gmin powiatu gorzowskiego zamknęły się deficytem na poziomie 16,3 mln zł. Jedyną gminą, w której dochody przekroczyły wydatki budżetowe była gmina Bogdaniec, w której osiągnięto nadwyżkę w wysokości 0,5 mln zł.

Dochody budżetów gmin zbiorczo były wyższe w relacji do 2005 r. o 42,2%, przy wzroście wydatków o 53,7%. W ciągu 4 lat najbardziej znacząco wzrosły dochody budżetu gminy Kłodawa (o 58,2%) i Witnica (o 51,2%).



Dochody budżetów gmin powiatu według rodzajów (w % dochodów ogółem)

WYSZCZEGÓLNIENIE		Dochody własne	Dotacje	Subwencja ogólna
Gminy razem	2005	49,7	20,3	30,0
	2009	47,0	25,5	27,5
Gmina miejska				
Kostrzyn nad Odrą	2005	65,0	16,8	18,2
	2009	56,9	26,6	16,5
Gmina miejsko-wiejska				
Witnica	2005	36,8	22,4	40,8
	2009	39,2	27,2	33,6
Gminy wiejskie:				
Bogdaniec	2005	45,5	20,9	33,6
	2009	34,4	24,1	41,5
Deszczno	2005	39,3	20,7	40,0
	2009	43,7	22,1	34,2
Kłodawa	2005	53,6	22,5	23,9
	2009	60,2	18,0	21,8
Lubiszyn	2005	45,3	23,0	31,7
	2009	42,0	23,7	34,3
Santok	2005	43,3	20,6	36,1
	2009	36,8	33,2	30,0

W 2009 r. w przeliczeniu na 1 mieszkańca najwyższe dochody uzyskała gmina miejska Kostrzyn nad Odrą (o 12,6% wyższe niż średnio w gminach powiatu gorzowskiego), a spośród gmin wiejskich – Kłodawa (12,0% powyżej mediany w powiecie). Były to jednocześnie gminy o największym udziale dochodów własnych w ogóle dochodów budżetu, który w gminie Kłodawa wyniósł 60,2% łącznych wpływów do budżetu gminy, a w Kostrzynie nad Odrą 56,9%.

Najmniejszy dochód na 1 mieszkańca notowano w gminie Bogdaniec (o 15,4% niższy niż średnio w budżetach gmin powiatu gorzowskiego), przy najniższym spośród gmin powiatu udziale dochodów własnych w ogóle dochodów budżetu (na poziomie 34,4%).

Środki z budżetu Unii Europejskiej według gmin

WYSZCZEGÓLNIENIE		Ogółem		W tym inwestycyjne w tys. zł
		w tys. zł	w % dochodów budżetu gminy	
Gminy razem	2006	4378,4	3,1	3806,0
	2007	9391,5	5,8	8488,8
	2008	2793,5	1,7	1380,0
	2009	8838,5	4,9	7253,9
Gmina miejska				
Kostrzyn nad Odrą	2006	987,6	2,5	546,9
	2007	5913,1	11,8	5455,9
	2008	837,5	1,7	268,7
	2009	4620,2	8,6	3893,0
Gmina miejsko-wiejska				
Witnica	2007	975,0	3,4	785,2
	2008	405,0	1,5	244,0
	2009	1213,1	3,7	1032,4
Gminy wiejskie:				
Bogdaniec	2006	1892,6	11,8	1892,6
	2007	110,6	0,8	-
	2008	820,0	5,3	512,1
	2009	246,6	1,6	167,9
Deszczno	2006	130,0	0,9	-
	2007	76,0	0,4	-
	2008	103,5	0,6	-
	2009	237,4	1,3	37,0



(dok.)

WYSZCZEGÓLNIENIE		Ogółem		W tym inwestycyjne w tys. zł
		w tys. zł	w % dochodów budżetu gminy	
Gminy wiejskie (dok.):				
Kłodawa	2006	1366,5	8,1	1366,5
	2007	2247,8	11,2	2247,8
	2008	132,1	0,8	-
	2009	1841,4	8,6	1758,1
Lubiszyn	2006	1,7	0,0	-
	2007	13,2	0,1	-
	2008	83,5	0,5	-
	2009	231,1	1,3	-
Santok	2007	55,6	0,3	-
	2008	411,8	2,1	355,2
	2009	448,6	2,2	365,7

W ostatnich latach widoczny jest wzrost aktywności gmin w zakresie pozyskiwania środków z budżetu Unii Europejskiej. W 2009 r. gminy powiatu gorzowskiego pozyskały łącznie ponad 8,8 mln zł, tj. o 101,9% więcej niż w 2006 roku, co stanowiło łącznie 4,9% ogółu dochodów budżetów gmin. W 2009 r. najwięcej środków z budżetu Unii Europejskiej zasililo budżet Kostrzyna nad Odrą (ponad 4,6 mln zł, co stanowiło 8,6% dochodów budżetu miasta), a spośród gmin wiejskich – Kłodawy, do budżetu której wpłynęło ponad 1,8 mln zł, tj. 8,6% dochodów budżetu gminy. Najmniejsze wsparcie budżetu za pomocą środków z funduszy Unii Europejskiej uzyskały gminy Lubiszyn oraz Deszczno.

Wydatki budżetów gmin w przeliczeniu na 1 mieszkańca wzrosły w relacji do 2005 r. o 48,9%. W największym stopniu zwiększyły się wydatki na 1 mieszkańca w gminie Deszczno (o 86,2%) oraz w Kostrzynie nad Odrą (o 66,6%). Jedynie w gminie Bogdaniec wydatki budżetu były niższe niż przed czterema laty (o 11,3%).

PODMIOTY GOSPODARKI NARODOWEJ

W końcu grudnia 2009 r. w powiecie gorzowskim zarejestrowanych było 6355 podmiotów gospodarki narodowej, tj. 6,2% wszystkich podmiotów w województwie. W porównaniu z 2005 r. liczba podmiotów wzrosła o 779, tj. o 14,0%.

Podmioty gospodarki narodowej według sektorów własności i wybranych form prawnych

Stan w dniu 31 XII

WYSZCZEGÓLNIENIE		Ogółem	Sektor publiczny	Sektor prywatny
Powiat gorzowski	2005	5556	193	5363
	2009	6335	145	6190
Gmina miejska Kostrzyn nad Odrą	2005	1921	100	1821
	2009	2095	45	2050
Gmina miejsko-wiejska Witnica	2005	927	24	903
	2009	971	27	944
w tym miasto	2005	620	12	608
	2009	604	15	589
Gminy wiejskie: Bogdaniec	2005	579	13	566
	2009	639	13	626
Deszczno	2005	630	12	618
	2009	750	12	738
Kłodawa	2005	549	13	536
	2009	802	14	788
Lubiszyn	2005	425	13	412
	2009	472	14	458
Santok	2005	525	18	507
	2009	606	20	586

(dok.)

WYSZCZEGÓLNIENIE		Z ogółem		
		spółki handlowe		osoby fizyczne prowadzące działalność gospodarczą
		ogółem	w tym z kapitałem zagranicznym	
Powiat gorzowski	2005	357	189	4498
	2009	418	210	5113
Gmina miejska				
Kostrzyn nad Odrą	2005	143	92	1497
	2009	184	108	1595
Gmina miejsko-wiejska				
Witnica	2005	61	38	766
	2009	65	42	795
w tym miasto	2005	52	32	506
	2009	55	36	475
Gminy wiejskie:				
Bogdaniec	2005	30	15	477
	2009	32	16	523
Deszczno	2005	43	11	522
	2009	44	9	633
Kłodawa	2005	30	14	448
	2009	35	12	679
Lubiszyn	2005	21	8	353
	2009	30	13	381
Santok	2005	29	11	435
	2009	28	1020	507

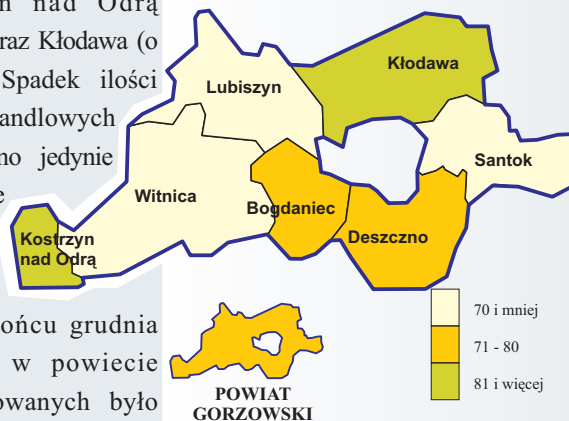
Wzrost liczby zarejestrowanych podmiotów odnotowano we wszystkich gminach powiatu gorzowskiego, największy wystąpił w gminach wiejskich Kłodawa (o 46,1%), Deszczno (o 19,0%) i Santok (o 15,4%). Spadek zarejestrowanych podmiotów odnotowano jedynie w mieście Witnica o 2,6%.

Najwięcej podmiotów gospodarki narodowej zarejestrowanych było w gminie miejskiej Kostrzyn nad Odrą - 33,1% ogólnej liczby podmiotów w powiecie. Znaczną liczbę zarejestrowanych podmiotów odnotowano również w gminie miejsko-wiejskiej Witnica (15,3% ogółu) oraz w gminach wiejskich Kłodawa i Deszczno (odpowiednio 12,7% i 11,8%).

Spółki handlowe stanowiły w powiecie gorzowskim 6,6% osób prawnych i jednostek organizacyjnych niemających osobowości prawnej, w tym 210 to spółki z udziałem kapitału zagranicznego (7,9% ogółu w województwie). Najwięcej spółek handlowych zarejestrowanych było w gminie Kostrzyn nad Odrą 44,0% wszystkich spółek handlowych w powiecie gorzowskim oraz w gminie Witnica (15,6%) i gminie Deszczno (10,5%). W porównaniu do 2005 r. liczba spółek handlowych w powiecie zwiększyła się o 17,1%. Największy wzrost wystąpił w gminach

Lubiszyn (o 42,9%), Kostrzyn nad Odrą (28,7%) oraz Kłodawa (o 16,7%). Spadek ilości spółek handlowych odnotowano jedynie w gminie Santok (o 3,4%).

Osoby fizyczne prowadzące działalność gospodarczą na 1000 ludności w 2009 r.
Stan w dniu 31 XII



W końcu grudnia 2009 r. w powiecie zarejestrowanych było 5113 osób fizycznych prowadzących działalność gospodarczą. W stosunku do grudnia 2005 r. odnotowano wzrost o 615 jednostek, tj. o 13,7%, w tym największy w gminach Kłodawa (o 51,6%), Deszczno (o 21,3%) oraz Santok (o 16,6%). Spadek wystąpił jedynie w mieście Witnica (o 6,1%).



Podmioty gospodarki narodowej według klas wielkości

Stan w dniu 31 XII

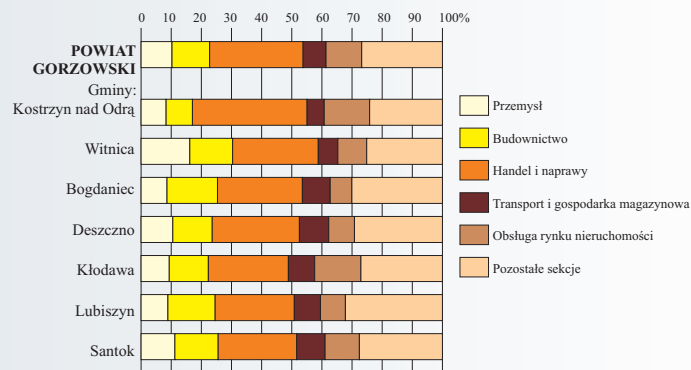
WYSZCZEGÓLNIENIE	Ogółem	0-9	10-49	50-249	250 i więcej
Powiat gorzowski 2005	5556	5285	226	42	3
2009	6335	6001	285	45	4
Gmina miejska					
Kostrzyn nad Odrą	2095	1987	88	17	3
Gmina miejsko - wiejska					
Witnica	971	913	47	11	-
w tym miasto	604	564	31	9	-
Gminy wiejskie:					
Bogdaniec	639	612	25	2	-
Deszczno	750	713	36	1	-
Kłodawa	802	773	22	7	-
Lubiszyn	472	437	35	-	-
Santok	606	566	32	7	1

Na terenie powiatu gorzowskiego przeważały podmioty należące do grupy mikro-przedsiębiorstw tzn. o liczbie pracujących do 9 osób, które stanowiły 94,7% (w 2005 - r. 95,1%) ogółu zarejestrowanych jednostek. Udział podmiotów małych, o liczbie pracujących 10-49 osób wynosił 4,5% (w 2005 - r. 4,1%), a podmiotów średnich (50-249 osób) i dużych (250 osób i więcej) odpowiednio 0,7% i 0,1% (w 2005 r. odpowiednio - 08% i 0,1%). Największy udział mikro-przedsiębiorstw odnotowano w gminie Kłodawa 96,4% w ogólnej liczbie zarejestrowanych przedsiębiorstw w gminie, natomiast najmniejszym udziałem podmiotów o liczbie pracujących do 9 osób charakteryzowała się gmina Lubiszyn (92,6%).

Wśród podmiotów gospodarczych zarejestrowanych w powiecie dominowały jednostki prowadzące działalność w sekcji handel i naprawy 31,0% ogółu podmiotów, budownictwo 12,5% oraz obsługa rynku nieruchomości 11,8%.

Podmioty gospodarki narodowej według sekcji w 2009 r.

Stan w dniu 31 XII



O poziomie przedsiębiorczości w danym rejonie świadczy liczba podmiotów na 1000 ludności zamieszkałej na tym terenie.

Podmioty gospodarki narodowej na 1000 ludności w 2009 r.

Stan w dniu 31 XII

Najwyższy wskaźnik odnotowano w gminie Kostrzyn nad Odrą (118) oraz gminie Kłodawa (111), a najniższy w gminach: Lubiszyn i Witnica (odpowiednio: 70 i 74). Średnio w powiecie gorzowskim na 1000 ludności przypadały 94 podmioty gospodarki narodowej.

