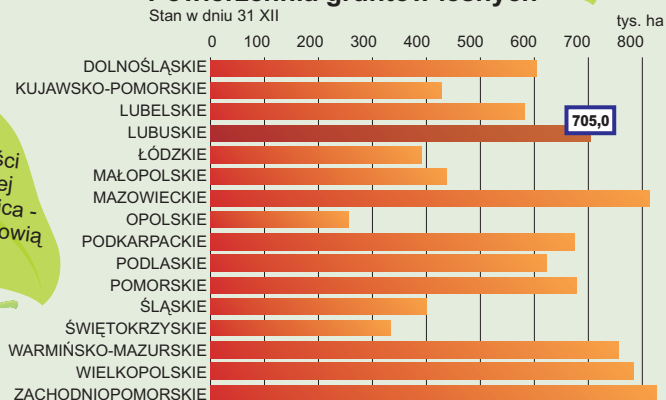


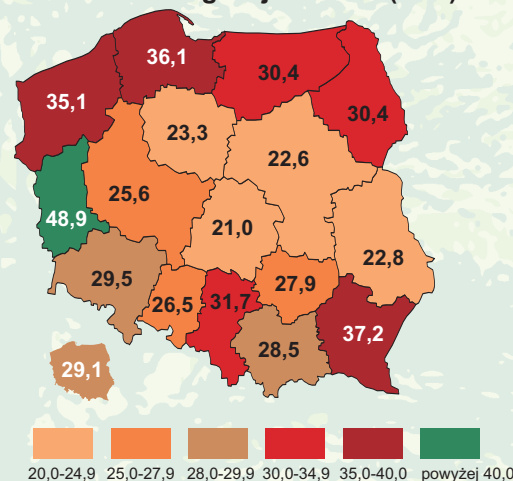
Urząd Statystyczny
w Zielonej Górze
ul. Spokojna 1
65-954 Zielona Góra
www.stat.gov.pl/zg
tel. 68 32 23 112,
fax 68 32 536 79

Lubuskie jest województwem o największej lesistości w Polsce. Najbardziej zalesioną gminą jest Bytnica - 76% powierzchni gminy stanowią lasy.
W mieście Zielona Góra 2679 ha powierzchni zajmują grunty leśne.

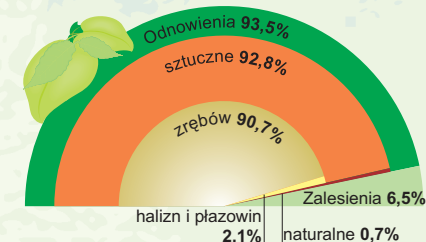
Powierzchnia gruntów leśnych



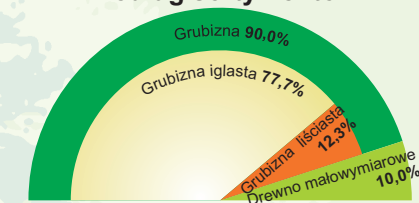
Lesistość według województw (w %)



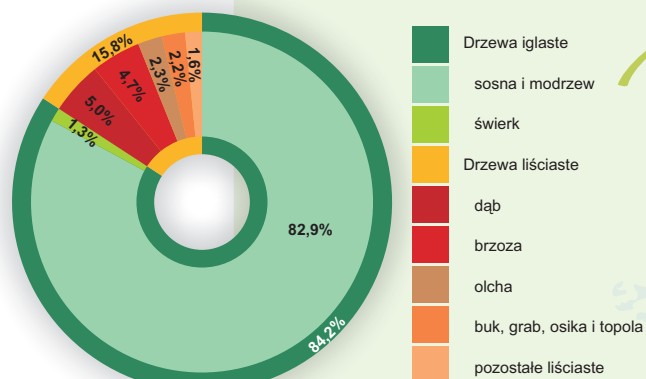
Odnowienia i zalesienia



Struktura pozyskiwania drewna według sortymentów



Struktura powierzchni lasów według składu gatunkowego drzewostanów^a



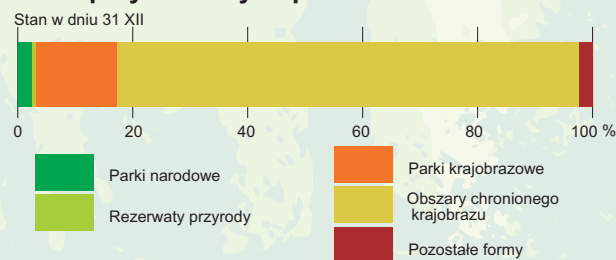
^a Wyniki wielkoobszarowej inwentaryzacji lasów przeprowadzonej w latach 2005-2009.

W nadleśnictwie Szprotawa rośnie najstarszy dąb w Polsce - Chrobry. Liczy 750 lat, ma 29 m wysokości.

W Lubuskiem 28,9% stanowią drzewostany w wieku 41-60 lat.

Na terenie województwa lubuskiego znajduje się 56 ścieżek edukacyjnych.

Powierzchnia o szczególnych walorach przyrodniczych prawnie chroniona



Ważniejsze zwierzęta łowne w 2010 r.

