

Dział XIII. Leśnictwo i łowiectwo
Chapter XIII. Forestry and hunting

TABL. 1 (108). POWIERZCHNIA GRUNTÓW LEŚNYCH
 Stan w dniu 31 grudnia
FOREST LAND
 As of 31 December

WYSZCZEGÓLNIENIE	2015	2019	2020	2022	SPECIFICATION
O G Ó Ł E M w ha	709362	710352	710344	711245	T O T A L in ha
Lasy	688431	689864	689969	690782	Forests
Publiczne	675934	676898	676842	677478	Public
własność Skarbu Państwa	673957	674909	674827	675440	owned by the State Treasury
w tym:					of which:
w zarządzie Lasów Państwowych	667288	668093	668266	668933	managed by the State Forests
parki narodowe	4607	4607	4607	4607	national parks
własność gmin	1956	1980	2007	2029	gmina owned
pozostałe	21	9	9	9	other
Prywatne	12497	12967	13126	13304	Private
Grunty związane z gospodarką leśną	20931	20488	20375	20463	Land connected with silviculture
LESISTOŚĆ w %	49,2	49,3	49,3	49,4	FOREST COVER in %
UDZIAŁ POWIERZCHNI GRUNTÓW LEŚNYCH W POWIERZCHNI ŁĄDOWEJ WOJEWÓDZTWA w %	51,6	51,7	51,7	51,8	SHARE OF FOREST LAND IN LAND AREA OF THE VOIVODSHIP in %

Uwaga do wykresów 1 i 2

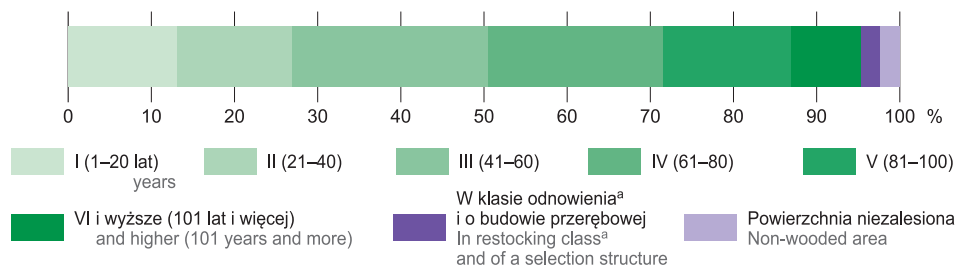
Dane opracowano na podstawie Wielkoobszarowej Inwentaryzacji Stanu Lasów przeprowadzonej w latach 2018–2022 przez Biuro Urządzania Lasu i Geodezji Leśnej.

Note to charts 1 and 2

Data prepared on the basis of the National Forest Inventory conducted in 2018–2022 by the Bureau for Forest Management and Geodesy.

WYKRES 1 (85). STRUKTURA POWIERZCHNI LASÓW WEDŁUG KLAS WIEKU DRZEWOSTANÓW W 2022 R.

CHART 1 (85). STRUCTURE OF FOREST AREA BY AGE CLASSES OF TREE STANDS IN 2022

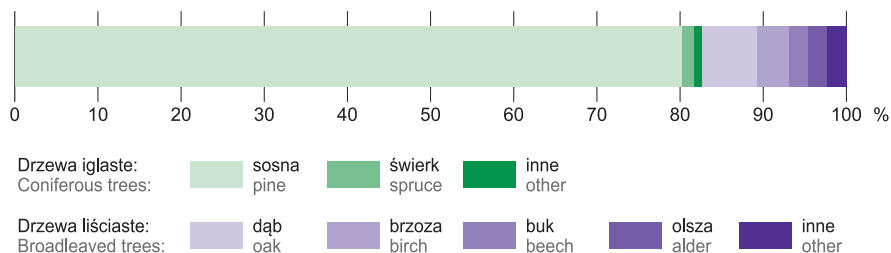


a Łącznie z klasą do odnowienia.

a Including class for restocking.

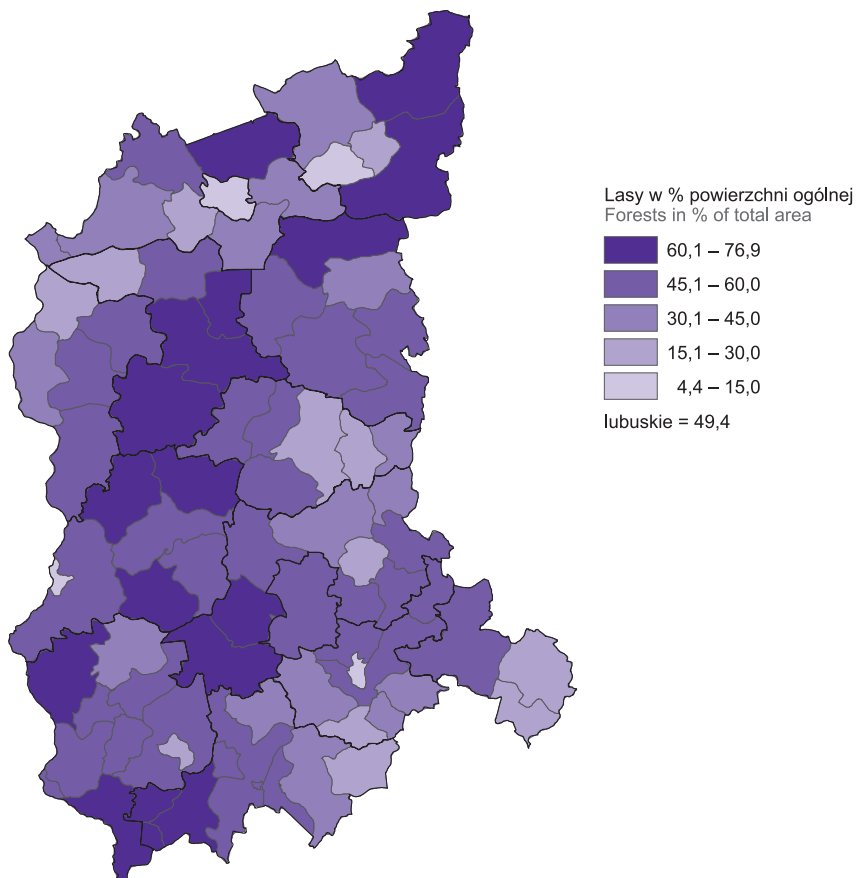
WYKRES 2 (86). STRUKTURA POWIERZCHNI LASÓW WEDŁUG GATUNKÓW PANUJĄCYCH (przeważających) W DRZEWOSTANIE W 2022 R.

CHART 2 (86). STRUCTURE OF FOREST AREA BY DOMINANT (prevailing) SPECIES IN TREE STANDS IN 2022

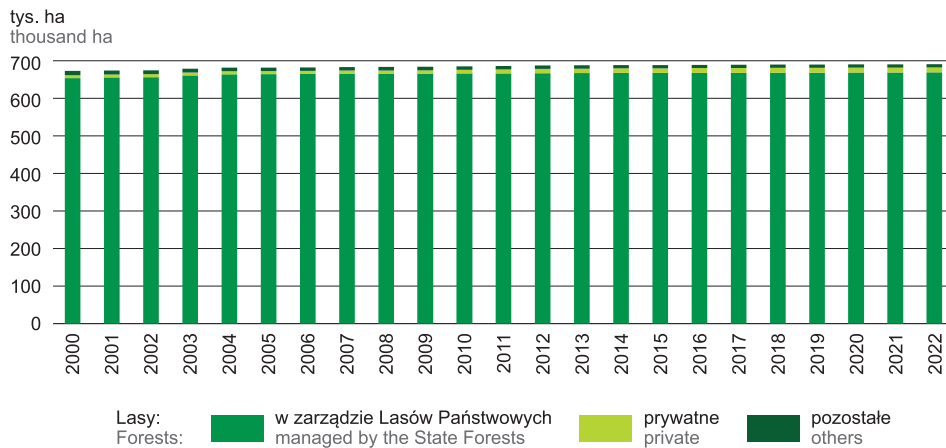


MAPA 1 (35).
MAP 1 (35).

LESISTOŚĆ W 2022 R.
FOREST COVER IN 2022



Powierzchnia lasów
Forest area

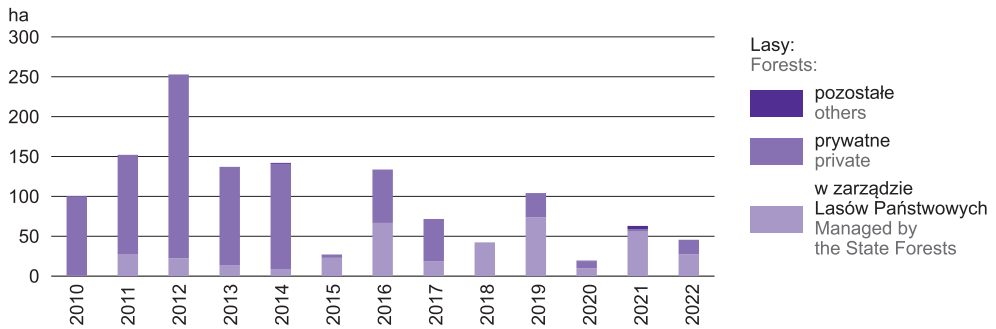


TABL. 2 (109). **ODNOWIENIA, ZALESIENIA I INNE PRACE HODOWLANE**
RENEWALS, AFFORESTATION AND OTHER SILVICULTURE OPERATIONS

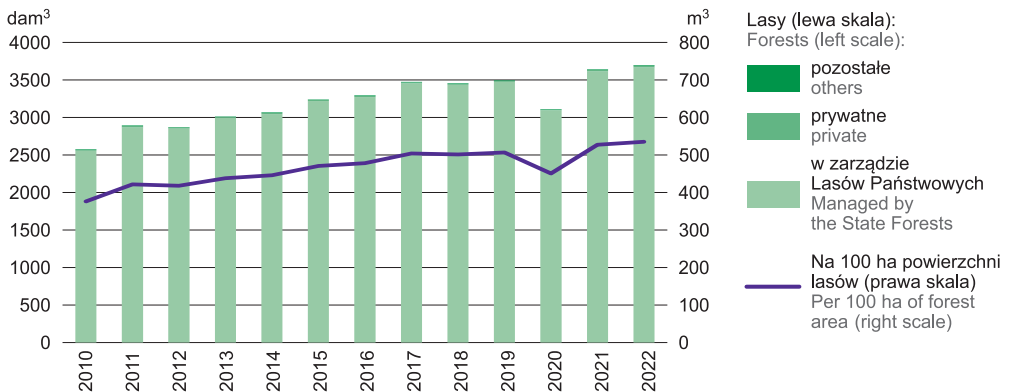
WYSZCZEGÓLNIENIE	2015	2019	2020	2022				SPECIFICATION
				ogółem grand total	lasy publiczne public forests		lasy prywatne ^a private forests ^a	
					razem total	w tym własność Skarbu Państwa of which owned by the State Treasury		
w ha in ha								
Odnowienia i zalesienia	4961	5872	5013	5866	5837	5835	29	Renewals and afforestation
Odnowienia	4933	5768	4993	5820	5809	5807	11	Renewals
sztuczne ^b	4508	5090	4620	5118	5107	5105	10	artificial ^b
naturalne	425	678	374	703	702	702	1	natural
Zalesienia ^c	27	104	19	45	28	28	18	Afforestation ^c
Poprawki i uzupełnienia	357	504	401	406	406	406	0	Replantings and refillings
Pielęgnowanie lasu	31617	25243	22574	26338	26255	26255	83	Forest tending
Powierzchnia objęta trzebieżami	47957	42319	34637	44270	43601	43542	669	Area under thinning operations

a Dane szacunkowe. b Łącznie z odnowieniami pod osłoną drzewostanów. c Użytków rolnych nieprzydatnych do produkcji rolnej i nieużytków określonych w miejscowym planie zagospodarowania przestrzennego lub decyzji o warunkach zabudowy i zagospodarowania terenu.
a Estimated data. b Including renewals under tree stand cover. c Agricultural land not suitable for agricultural production and wasteland designated for afforestation in a local spatial development plan or a decision on building conditions and area development.

WYKRES 3 (87). **ZALESIENIA GRUNTÓW NIELEŚNYCH**
CHART 3 (87). **AFFORESTATION OF NON-FOREST LAND**



WYKRES 4 (88). **POZYSKANIE DREWNA (grubizny)^a**
CHART 4 (88). **REMOVALS (of large timber)^a**



a Bez pozyskania drewna (grubizny) z zadrzewień; z wyłączeniem karpiny.
a Excluding (timber) removals from afforested areas; excluding stump wood.

TABL. 3 (110). **POZYSKANIE DREWNA^a**
REMOVALS^a

WYSZCZEGÓLNIENIE	2015	2019	2020	2022				SPECIFICATION
				ogółem grand total	lasy publiczne public forests		lasy prywatne private forests	
					razem total	w tym własność Skarbu Państwa of which owned by the State Treasury		
O G Ó Ł E M w dam³	3539,2	3703,8	3267,4	3895,6	3872,0	3871,2	23,7	T O T A L in dam³
Grubizna	3240,1	3495,6	3109,4	3698,5	3674,8	3674,0	23,7	Timber
Grubizna iglasta	2842,1	3120,1	2750,5	3366,9	3348,8	3348,3	18,1	Coniferous
w tym drewno wielkowymiarowe	875,7	979,5	934,1	1186,5	1183,2	1182,9	3,2	of which large-size wood
Grubizna liściasta	398,0	375,5	358,9	331,6	326,0	325,7	5,6	Non-coniferous
w tym drewno wielkowymiarowe	79,2	71,3	76,2	58,8	57,3	57,2	1,4	of which large-size wood
Drewno małowymiarowe^b	299,0	208,2	158,0	197,2	197,2	197,2	-	Slash^b
do przerobu przemysłowego	192,9	126,1	63,7	67,9	67,9	67,9	-	slash for industrial purposes
opałowe	106,2	82,1	94,3	129,3	129,3	129,3	-	firewood
GRUBIZNA NA 100 ha POWIERZCHNI LASÓW w m³	470,7	506,7	450,7	535,4	542,4	543,9	177,9	TIMBER PER 100 ha OF FOREST AREA in m³

a Bez pozyskania drewna (grubizny) z zadrzewień; z wyłączeniem karpiny. b Wyłącznie w lasach publicznych.

a Excluding (timber) removals from afforested areas; excluding stump wood. b Solely in public forests.

TABL. 4 (111). **SKUP OWOCÓW I GRZYBÓW LEŚNYCH^a ORAZ ZWIERZNY ŁOWNEJ**
PROCUREMENT OF FOREST FRUIT AND MUSHROOMS^a
AS WELL AS GAME ANIMALS

WYSZCZEGÓLNIENIE	2015	2019	2020	2022		SPECIFICATION
	w t in tonnes				Polska=100 Poland	
Owoce leśne	24	32	8	61	1,7	Forest fruit
Grzyby leśne	137	1503	531	1161	33,1	Forest mushrooms
Zwierzyna łowna	1214	819	734	443	4,3	Game animals

a Dane dotyczą owoców i grzybów leśnych świeżych.

a Data concern fresh forest fruit and mushrooms.

TABL. 5 (112). **POŻARY W LASACH**
FOREST FIRES

WYSZCZEGÓLNIENIE	2015	2019	2020	2022	SPECIFICATION
Pożary	645	583	568	1095	Number of fires
w tym:					of which:
podpalenia	233	191	234	425	arsons
nieostrożność dorosłych	152	97	65	207	negligence of adults
Powierzchnia lasów dotkniętych pożarami w ha	96,0	78,7	52,8	402,8	Area of forest burned in ha
w tym:					of which:
podpalenia	49,9	20,3	23,5	251,0	arsons
nieostrożność dorosłych	14,8	19,0	6,7	54,2	negligence of adults
Przeciętna powierzchnia lasu objęta jednym pożarem w ha	0,15	0,13	0,09	0,37	Average forest area burned by fire in ha

Źródło: dane z Krajowego Systemu Informacji o Pożarach prowadzonego przez Instytut Badawczy Leśnictwa.

Source: data of the National Forest Fire Information System held by the Forest Research Institute.

TABL. 6 (113). KOŁA, CZŁONKOWIE ORAZ OBWODY ŁOWIECKIE POLSKIEGO ZWIĄZKU ŁOWIECKIEGO
Stan w dniu 31 marca
CLUBS, MEMBERS AND HUNTING DISTRICTS OF THE POLISH HUNTING ASSOCIATION
As of 31 March

WYSZCZEGÓLNIENIE	2015	2019	2020	2022	SPECIFICATION
Koła łowieckie:					Hunting clubs:
liczba ^a	113	113	114	126	number ^a
członkowie ^b	5157	5420	5412	5392	members ^b
Obwody łowieckie:					Hunting districts:
liczba	204	203	235	206	number
powierzchnia w tys. ha	1062,1	1051,6	1253,4	1071,9	area in thousand ha
w tym na gruntach leśnych	544,2	540,7	625,2	552,9	of which on forest land

a, b Dane grupowane według: a – siedziby koła łowieckiego, b – miejsca zamieszkania członka koła.

Źródło: dane Polskiego Związku Łowieckiego.

a, b Data grouped according to: a – the seat of a hunting club, b – a place of residence of a hunting club member.

Source: data of the Polish Hunting Association.

TABL. 7 (114). WYBRANE ZWIERZĘTA ŁOWNE^a
Stan w dniu 10 marca
SELECTED GAME SPECIES^a
As of 10 March

ZWIERZĘTA ŁOWNE	2015	2019	2020	2022	GAME SPECIES
W SZTUKACH IN HEADS					
Łosie	5	2	3	29	Elk
Daniele	1408	1237	1191	1794	Fallow deer
W TYSIĄCACH SZTUK IN THOUSAND HEADS					
Jelenie	14,4	15,3	15,7	18,1	Deer
Sarny	52,8	46,3	45,6	49,6	Roe deer
Dziki	19,1	4,9	5,6	2,4	Wild boars
Lisy	9,5	8,2	8,2	9,3	Foxes
Zające	12,5	11,4	11,7	14,3	Hares
Bażanty	10,7	10,0	9,4	10,7	Pheasants
Kuropatwy	5,8	4,6	4,9	5,0	Partridges

a Dane szacunkowe.

Źródło: dane Dyrekcji Generalnej Lasów Państwowych, Polskiego Związku Łowieckiego oraz innych jednostek prowadzących ośrodki hodowli zwierzyny.

a Estimated data.

Source: data of the General Directorate of the State Forests, THE Polish Hunting Association and other units running game breeding centres.

TABL. 8 (115). ODSTRZAŁ WYBRANYCH ZWIERZĄT ŁOWNYCH^a
SHOOTING OF SELECTED GAME SPECIES^a

ZWIERZĘTA ŁOWNE	2015/16	2019/20	2020/21	2022/23	GAME SPECIES
	w szt. in heads				
Daniele	235	186	298	282	Fallow deer
Jelenie	6323	5714	5781	5400	Deer
Sarny	13216	8671	9202	9032	Roe deer
Dziki	26988	28590	18905	5374	Wild boars
Lisy	6487	4938	6076	6115	Foxes
Bażanty	2398	2330	293	420	Pheasants
Kuropatwy	-	-	-	178	Partridges

a W łowieckim roku gospodarczym liczonym od 1 kwietnia danego roku do 31 marca roku następnego.

Źródło: dane Dyrekcji Generalnej Lasów Państwowych, Polskiego Związku Łowieckiego oraz innych jednostek prowadzących ośrodki hodowli zwierzyny.

a In a hunting economic year defined from 1 April of a given year to 31 March of the following year.

Source: data of the General Directorate of the State Forests, the Polish Hunting Association and other units running game breeding centres.